



ПРАВИТЕЛЬСТВО ТВЕРСКОЙ ОБЛАСТИ

ПОСТАНОВЛЕНИЕ

15.06.2021

№ 348-пп

г. Тверь

Об утверждении графического описания местоположения границ особо охраняемой природной территории регионального значения – памятника природы «Лес вокруг озера Конопелиц»

В соответствии с Федеральным законом от 14.03.1995 № 33-ФЗ «Об особо охраняемых природных территориях», законом Тверской области от 08.12.2010 № 108-ЗО «Об особо охраняемых природных территориях в Тверской области», с учетом решения Комиссии при Правительстве Тверской области по вопросам организации и функционирования особо охраняемых природных территорий от 11.12.2020 № 8 Правительство Тверской области постановляет:

1. Определить уточненное наименование особо охраняемой природной территории Тверской области памятника природы «Лес вокруг оз. Кошкино», указанной в пункте 10 списка особо охраняемых природных территорий, утвержденного решением малого Совета Тверского областного совета народных депутатов от 25.08.1993 № 340 «О дополнении к решению малого Совета № 128 от 22.09.92 г. и № 224 от 01.04.93 г. «О корректировке и расширении природно-заповедного фонда области»: особо охраняемая природная территория регионального значения – памятника природы «Лес вокруг озера Конопелиц».

2. Утвердить графическое описание местоположения границ особо охраняемой природной территории регионального значения – памятника природы «Лес вокруг озера Конопелиц» (прилагается).

3. Министерству природных ресурсов и экологии Тверской области направить в орган, осуществляющий государственный кадастровый учет и государственную регистрацию прав, комплект документов, необходимый

для внесения сведений о границах особо охраняемой природной территории регионального значения, указанной в пункте 2 настоящего постановления, в установленном порядке.

4. Контроль за исполнением настоящего постановления возложить на заместителя Председателя Правительства Тверской области, курирующего вопросы экологии.

Отчет об исполнении постановления представить в трехмесячный срок со дня его вступления в силу.

5. Настоящее постановление вступает в силу со дня его официального опубликования.

**Губернатор
Тверской области**



И.М. Руденя

Приложение
к постановлению Правительства
Тверской области
от 15.06.2021 № 348-пп

Графическое описание местоположения границ
особо охраняемой природной территории регионального значения –
памятника природы «Лес вокруг озера Конопелиц»

Раздел 1

Сведения об объекте		
Особо охраняемая природная территория регионального значения – памятник природы «Лес вокруг озера Конопелиц» (далее – объект)		
№ п/п	Характеристики объекта	Описание характеристик
1	2	3
1	Местоположение объекта	Бологовский район Тверской области
2	Площадь объекта +/- величина погрешности определения площади (Р +/- Дельта Р)	3 551 956 кв. м (\pm 19 423 кв. м)
3	Иные характеристики объекта	-

Раздел 2

Сведения о местоположении границ объекта					
1. Система координат МСК-69, зона 2					
2. Сведения о характерных точках границ объекта					
Обозначение характерных точек границ	Координаты, м		Метод определения координат характерной точки	Средняя квадратическая погрешность положения характерной точки (Mt), м	Описание обозначения точки на местности (при наличии)
	X	Y			
1	2	3	4	5	6
1	441496.83	2163792.72	Картометрический	5.00	–
2	440873.28	2163271.97	Картометрический	5.00	–




2. Сведения о характерных точках границ объекта					
Обозначение характерных точек границ	Координаты, м		Метод определения координат характерной точки	Средняя квадратическая погрешность положения характерной точки (Mt), м	Описание обозначения точки на местности (при наличии)
	X	Y			
1	2	3	4	5	6
3	440809.40	2162672.17	Картометрический	5.00	–
4	440783.23	2162495.34	Картометрический	5.00	–
5	440779.33	2162463.33	Картометрический	5.00	–
6	441049.73	2162340.35	Картометрический	5.00	–
7	441058.40	2162027.84	Картометрический	5.00	–
8	441017.57	2161807.91	Картометрический	5.00	–
9	441007.05	2161318.59	Картометрический	5.00	–
10	441229.87	2161011.08	Картометрический	5.00	–
11	441293.00	2161018.19	Картометрический	5.00	–
12	441395.68	2160945.10	Картометрический	5.00	–
13	441488.30	2160841.20	Картометрический	5.00	–
14	441566.00	2160734.12	Картометрический	5.00	–
15	441621.10	2160738.28	Картометрический	5.00	–
16	441675.50	2160722.44	Картометрический	5.00	–
17	441860.84	2160923.82	Картометрический	5.00	–
18	441929.85	2161037.89	Картометрический	5.00	–
19	441932.54	2161114.37	Картометрический	5.00	–
20	441672.20	2161133.43	Картометрический	5.00	–
21	441584.63	2161374.81	Картометрический	5.00	–
22	441997.19	2162182.87	Картометрический	5.00	–
23	442257.45	2162195.18	Картометрический	5.00	–
24	442658.55	2162296.03	Картометрический	5.00	–
25	442943.50	2162858.28	Картометрический	5.00	–

2. Сведения о характерных точках границ объекта					
Обозначение характерных точек границ	Координаты, м		Метод определения координат характерной точки	Средняя квадратическая погрешность положения характерной точки (Mt), м	Описание обозначения точки на местности (при наличии)
	X	Y			
1	2	3	4	5	6
26	442898.05	2162873.73	Картометрический	5.00	–
27	442757.95	2162872.90	Картометрический	5.00	–
28	442694.06	2162883.46	Картометрический	5.00	–
29	442494.75	2162949.67	Картометрический	5.00	–
30	442597.47	2163224.35	Картометрический	5.00	–
31	442561.60	2163455.29	Картометрический	5.00	–
32	442261.92	2163664.76	Картометрический	5.00	–
33	442243.79	2163762.57	Картометрический	5.00	–
34	442169.16	2163793.81	Картометрический	5.00	–
35	442019.53	2163783.69	Картометрический	5.00	–
1	441496.83	2163792.72	Картометрический	5.00	–
3. Сведения о характерных точках части (частей) границы объекта					
Обозначение характерных точек части границы	Координаты, м		Метод определения координат характерной точки	Средняя квадратическая погрешность положения характерной точки (Mt), м	Описание обозначения точки на местности (при наличии)
	X	Y			
1	2	3	4	5	6
-	-	-	-	-	-

План границ объекта



Используемые условные знаки и обозначения:

- 24 характерная точка границы объекта
-  территория объекта
-  населенные пункты
-  границы административно-территориального деления

Примечание. Документ с подписью и оттиском печати (при наличии) лица, составившего описание местоположения границ объекта, предоставляется в орган, осуществляющий государственный кадастровый учет и государственную регистрацию прав.