



## **ПРАВИТЕЛЬСТВО ТВЕРСКОЙ ОБЛАСТИ**

### **ПО С Т А Н О В Л Е Н И Е**

15.06.2021

№ 351-пп

г. Тверь

#### **Об утверждении графического описания местоположения границ особо охраняемой природной территории регионального значения – государственного природного заказника «Болото Долгушинский Мох»**

В соответствии с Федеральным законом от 14.03.1995 № 33-ФЗ «Об особо охраняемых природных территориях», законом Тверской области от 08.12.2010 № 108-ЗО «Об особо охраняемых природных территориях в Тверской области», с учетом решения Комиссии при Правительстве Тверской области по вопросам организации и функционирования особо охраняемых природных территорий от 04.06.2020 № 2 Правительство Тверской области постановляет:

1. Утвердить графическое описание местоположения границ особо охраняемой природной территории регионального значения – государственного природного заказника «Болото Долгушинский Мох» (прилагается).

2. Министерству природных ресурсов и экологии Тверской области направить в орган, осуществляющий государственный кадастровый учет и государственную регистрацию прав, комплект документов, необходимый для внесения сведений о границах особо охраняемой природной территории регионального значения, указанной в пункте 1 настоящего постановления, в установленном порядке.

3. Контроль за исполнением настоящего постановления возложить на заместителя Председателя Правительства Тверской области, курирующего вопросы экологии.

Отчет об исполнении постановления представить в трехмесячный срок со дня его вступления в силу.

4. Настоящее постановление вступает в силу со дня его официального опубликования.

**Губернатор  
Тверской области**



**И.М. Руденя**

Приложение  
к постановлению Правительства  
Тверской области  
от 15.06.2021 № 351-пп

Графическое описание местоположения границ  
особо охраняемой природной территории регионального значения –  
государственного природного заказника  
«Болото Долгушинский Мох»

Раздел 1

| Сведения об объекте   |  |  |
|---|--|--|
| Оособо охраняемая природная территория регионального значения –<br>государственный природный заказник «Болото Долгушинский Мох»<br>(далее – объект) |  |  |
| №<br>п/п  | Характеристики объекта   | Описание характеристик                                   |
| 1   | 2  | 3  |
| 1   | Местоположение объекта   | Селижаровский<br>муниципальный округ<br>Тверской области |
| 2   | Площадь объекта +/- величина погрешности<br>определения площади (P +/- Дельта P) | 377170 кв. м ( $\pm 10747$ кв. м)                        |
| 3   | Иные характеристики объекта  | -  |

Раздел 2

| Сведения о местоположении границ объекта        |               |            |  |   |   |
|---|---------------|------------|--|---|---|
| 1. Система координат МСК-69, зона 1             |               |            |  |   |   |
| 2. Сведения о характерных точках границ объекта |               |            |  |   |   |
| Обозначение<br>характерных<br>точек<br>границ   | Координаты, м |            | Метод<br>определения<br>координат<br>характерной точки | Средняя<br>квадратическая<br>погрешность<br>положения<br>характерной<br>точки (Mt), м | Описание<br>обозначения<br>точки на<br>местности (при<br>наличии) |
|   | X             | Y          |  |   |   |
| 1   | 2             | 3          | 4  | 5   | 6   |
| 1   | 260966.29     | 1316759.71 | Картометрический                                       | 5.00  | -   |


| 2. Сведения о характерных точках границ объекта |               |            |  |   |   |
|---|---------------|------------|--|---|---|
| Обозначение<br>характерных<br>точек<br>границ   | Координаты, м |            | Метод<br>определения<br>координат<br>характерной точки | Средняя<br>квадратическая<br>погрешность<br>положения<br>характерной<br>точки (Mt), м | Описание<br>обозначения<br>точки на<br>местности (при<br>наличии) |
|   | X             | Y          |  |   |   |
| 1   | 2             | 3          | 4  | 5   | 6   |
| 2   | 260986.85     | 1316809.94 | Картометрический                                       | 5.00  | -   |
| 3   | 261034.33     | 1316819.48 | Картометрический                                       | 5.00  | -   |
| 4   | 261055.52     | 1316825.20 | Картометрический                                       | 5.00  | -   |
| 5   | 261095.37     | 1316841.31 | Картометрический                                       | 5.00  | -   |
| 6   | 261115.72     | 1316852.76 | Картометрический                                       | 5.00  | -   |
| 7   | 261126.00     | 1316840.57 | Картометрический                                       | 5.00  | -   |
| 8   | 261140.94     | 1316841.95 | Картометрический                                       | 5.00  | -   |
| 9   | 261148.47     | 1316854.98 | Картометрический                                       | 5.00  | -   |
| 10  | 261160.34     | 1316872.79 | Картометрический                                       | 5.00  | -   |
| 11  | 261178.99     | 1316889.64 | Картометрический                                       | 5.00  | -   |
| 12  | 261194.25     | 1316889.74 | Картометрический                                       | 5.00  | -   |
| 13  | 261199.44     | 1316944.54 | Картометрический                                       | 5.00  | -   |
| 14  | 261188.00     | 1316950.89 | Картометрический                                       | 5.00  | -   |
| 15  | 261209.19     | 1316963.61 | Картометрический                                       | 5.00  | -   |
| 16  | 261272.36     | 1317014.91 | Картометрический                                       | 5.00  | -   |
| 17  | 261271.93     | 1317136.99 | Картометрический                                       | 5.00  | -   |
| 18  | 261240.99     | 1317120.04 | Картометрический                                       | 5.00  | -   |
| 19  | 261227.85     | 1317118.55 | Картометрический                                       | 5.00  | -   |
| 20  | 261206.23     | 1317133.39 | Картометрический                                       | 5.00  | -   |
| 21  | 261175.70     | 1317165.19 | Картометрический                                       | 5.00  | -   |
| 22  | 261159.17     | 1317193.59 | Картометрический                                       | 5.00  | -   |
| 23  | 261135.22     | 1317241.91 | Картометрический                                       | 5.00  | -   |
| 24  | 261121.02     | 1317283.25 | Картометрический                                       | 5.00  | -   |

| 2. Сведения о характерных точках границ объекта |               |            |  |   |   |
|---|---------------|------------|--|---|---|
| Обозначение<br>характерных<br>точек<br>границ   | Координаты, м |            | Метод<br>определения<br>координат<br>характерной точки | Средняя<br>квадратическая<br>погрешность<br>положения<br>характерной<br>точки (Mt), м | Описание<br>обозначения<br>точки на<br>местности (при<br>наличии) |
|   | X             | Y          |  |   |   |
| 1   | 2             | 3          | 4  | 5   | 6   |
| 25  | 261111.69     | 1317316.31 | Картометрический                                       | 5.00  | -   |
| 26  | 261116.14     | 1317340.69 | Картометрический                                       | 5.00  | -   |
| 27  | 261084.77     | 1317376.09 | Картометрический                                       | 5.00  | -   |
| 28  | 261052.13     | 1317344.93 | Картометрический                                       | 5.00  | -   |
| 29  | 261012.28     | 1317306.14 | Картометрический                                       | 5.00  | -   |
| 30  | 260937.04     | 1317243.19 | Картометрический                                       | 5.00  | -   |
| 31  | 260918.60     | 1317259.93 | Картометрический                                       | 5.00  | -   |
| 32  | 260900.79     | 1317273.71 | Картометрический                                       | 5.00  | -   |
| 33  | 260872.39     | 1317285.15 | Картометрический                                       | 5.00  | -   |
| 34  | 260779.13     | 1317222.41 | Картометрический                                       | 5.00  | -   |
| 35  | 260756.24     | 1317222.41 | Картометрический                                       | 5.00  | -   |
| 36  | 260740.34     | 1317237.46 | Картометрический                                       | 5.00  | -   |
| 37  | 260724.02     | 1317256.54 | Картометрический                                       | 5.00  | -   |
| 38  | 260702.19     | 1317252.09 | Картометрический                                       | 5.00  | -   |
| 39  | 260649.62     | 1317235.56 | Картометрический                                       | 5.00  | -   |
| 40  | 260625.67     | 1317226.23 | Картометрический                                       | 5.00  | -   |
| 41  | 260574.59     | 1317204.82 | Картометрический                                       | 5.00  | -   |
| 42  | 260534.52     | 1317184.47 | Картометрический                                       | 5.00  | -   |
| 43  | 260502.73     | 1317161.16 | Картометрический                                       | 5.00  | -   |
| 44  | 260481.11     | 1317132.54 | Картометрический                                       | 5.00  | -   |
| 45  | 260468.82     | 1317113.68 | Картометрический                                       | 5.00  | -   |
| 46  | 260464.15     | 1317092.70 | Картометрический                                       | 5.00  | -   |
| 47  | 260481.53     | 1317036.74 | Картометрический                                       | 5.00  | -   |



| 2. Сведения о характерных точках границ объекта |               |            |  |   |   |
|---|---------------|------------|--|---|---|
| Обозначение<br>характерных<br>точек<br>границ   | Координаты, м |            | Метод<br>определения<br>координат<br>характерной точки | Средняя<br>квадратическая<br>погрешность<br>положения<br>характерной<br>точки (Mt), м | Описание<br>обозначения<br>точки на<br>местности (при<br>наличии) |
|   | X             | Y          |  |   |   |
| 1   | 2             | 3          | 4  | 5   | 6   |
| 48  | 260501.46     | 1317040.55 | Картометрический                                       | 5.00  | -   |
| 49  | 260505.91     | 1317007.49 | Картометрический                                       | 5.00  | -   |
| 50  | 260505.70     | 1316997.31 | Картометрический                                       | 5.00  | -   |
| 51  | 260493.40     | 1316941.78 | Картометрический                                       | 5.00  | -   |
| 52  | 260544.49     | 1316888.15 | Картометрический                                       | 5.00  | -   |
| 53  | 260550.63     | 1316877.77 | Картометрический                                       | 5.00  | -   |
| 54  | 260551.69     | 1316866.96 | Картометрический                                       | 5.00  | -   |
| 55  | 260545.55     | 1316846.19 | Картометрический                                       | 5.00  | -   |
| 56  | 260553.18     | 1316826.05 | Картометрический                                       | 5.00  | -   |
| 57  | 260561.02     | 1316805.91 | Картометрический                                       | 5.00  | -   |
| 58  | 260551.69     | 1316786.20 | Картометрический                                       | 5.00  | -   |
| 59  | 260548.51     | 1316765.00 | Картометрический                                       | 5.00  | -   |
| 60  | 260548.94     | 1316755.04 | Картометрический                                       | 5.00  | -   |
| 61  | 260551.27     | 1316746.35 | Картометрический                                       | 5.00  | -   |
| 62  | 260560.38     | 1316726.22 | Картометрический                                       | 5.00  | -   |
| 63  | 260571.41     | 1316708.20 | Картометрический                                       | 5.00  | -   |
| 64  | 260601.93     | 1316675.56 | Картометрический                                       | 5.00  | -   |
| 65  | 260642.62     | 1316635.71 | Картометрический                                       | 5.00  | -   |
| 66  | 260674.42     | 1316627.87 | Картометрический                                       | 5.00  | -   |
| 67  | 260707.70     | 1316618.12 | Картометрический                                       | 5.00  | -   |
| 68  | 260772.13     | 1316618.75 | Картометрический                                       | 5.00  | -   |
| 69  | 260818.34     | 1316626.60 | Картометрический                                       | 5.00  | -   |
| 70  | 260905.67     | 1316634.44 | Картометрический                                       | 5.00  | -   |



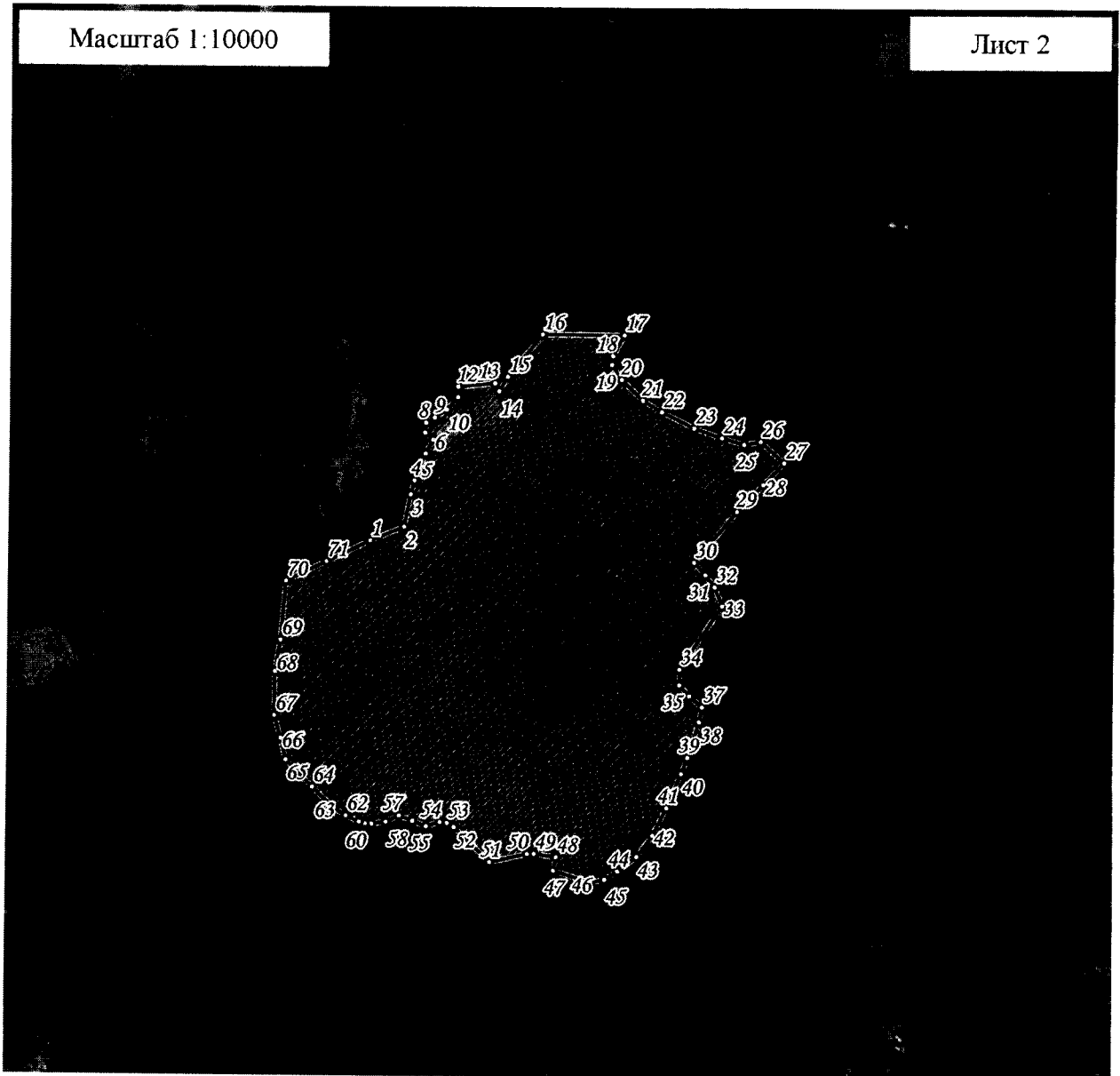
План границ объекта



Используемые условные знаки и обозначения:

-  территория объекта
-  населенные пункты





Используемые условные знаки и обозначения:

 территория объекта

Примечание. Документ с подписью и оттиском печати (при наличии) лица, составившего описание местоположения границ объекта, предоставляется в орган, осуществляющий государственный кадастровый учет и государственную регистрацию прав.