



## ПРАВИТЕЛЬСТВО ТВЕРСКОЙ ОБЛАСТИ

### ПОСТАНОВЛЕНИЕ

15.10.2021

№ 533-пп

г. Тверь

#### **Об утверждении графического описания местоположения границ особо охраняемой природной территории регионального значения – государственного природного заказника «Муравьиный заказник Селигерский»**

В соответствии с Федеральным законом от 14.03.1995 № 33-ФЗ «Об особо охраняемых природных территориях», законом Тверской области от 08.12.2010 № 108-ЗО «Об особо охраняемых природных территориях в Тверской области», с учетом решения Комиссии при Правительстве Тверской области по вопросам организации и функционирования особо охраняемых природных территорий от 18.12.2020 № 9 Правительство Тверской области постановляет:

1. Утвердить графическое описание местоположения границ особо охраняемой природной территории регионального значения – государственного природного заказника «Муравьиный заказник Селигерский» (прилагается).

2. Министерству природных ресурсов и экологии Тверской области направить в орган, осуществляющий государственный кадастровый учет и государственную регистрацию прав, комплект документов, необходимый для внесения сведений о границах особо охраняемой природной территории регионального значения, указанной в пункте 1 настоящего постановления, в установленном порядке.

3. Контроль за исполнением настоящего постановления возложить на заместителя Председателя Правительства Тверской области, курирующего вопросы экологии.

Отчет об исполнении постановления представить в трехмесячный срок со дня его вступления в силу.

4. Настоящее постановление вступает в силу со дня его официального опубликования.

**Губернатор  
Тверской области**



**И.М. Руденя**

Приложение  
к постановлению Правительства  
Тверской области  
от 15.10.2021 № 533-пп

Графическое описание местоположения границ  
особо охраняемой природной территории регионального значения –  
государственного природного заказника  
«Муравьиный заказник Селигерский»

Раздел 1

Сведения об объекте		
Особо охраняемая природная территория регионального значения – государственный природный заказник «Муравьиный заказник Селигерский» (далее – объект)		
№ п/п	Характеристики объекта	Описание характеристик
1	2	3
1	Местоположение объекта	Осташковский городской округ Тверской области
2	Площадь объекта +/- величина погрешности определения площади (Р +/- Дельта Р)	3 264 118 кв. м ( $\pm$ 18 134 кв. м)
3	Иные характеристики объекта	-

Раздел 2

Сведения о местоположении границ объекта					
1. Система координат МСК-69, зона 1					
2. Сведения о характерных точках границ объекта					
Обозначение характерных точек границ	Координаты, м		Метод определения координат характерной точки	Средняя квадратическая погрешность положения характерной точки (Mt), м	Описание обозначения точки на местности (при наличии)
	X	Y			
1	2	3	4	5	6
1	326043.02	1281450.08	Картометрический	5.00	-

2. Сведения о характерных точках границ объекта					
Обозначение характерных точек границ	Координаты, м		Метод определения координат характерной точки	Средняя квадратическая погрешность положения характерной точки (Mt), м	Описание обозначения точки на местности (при наличии)
	X	Y			
1	2	3	4	5	6
2	325626.10	1281397.39	Картометрический	5.00	–
3	325425.84	1281521.41	Картометрический	5.00	–
4	325333.65	1281653.49	Картометрический	5.00	–
5	325292.83	1281824.17	Картометрический	5.00	–
6	325371.23	1282036.84	Картометрический	5.00	–
7	325513.96	1282132.80	Картометрический	5.00	–
8	325564.31	1282335.33	Картометрический	5.00	–
9	325913.52	1282296.41	Картометрический	5.00	–
10	326008.44	1282323.84	Картометрический	5.00	–
11	326318.46	1282577.30	Картометрический	5.00	–
12	326321.27	1282716.98	Картометрический	5.00	–
13	326337.17	1282825.44	Картометрический	5.00	–
14	326306.74	1282859.86	Картометрический	5.00	–
15	326312.71	1282897.41	Картометрический	5.00	–
16	326342.39	1282911.35	Картометрический	5.00	–
17	326343.17	1282970.11	Картометрический	5.00	–
18	326346.84	1283003.16	Картометрический	5.00	–
19	326322.11	1283001.67	Картометрический	5.00	–
20	326172.14	1282982.71	Картометрический	5.00	–
21	326014.07	1282928.16	Картометрический	5.00	–
22	325640.54	1282900.19	Картометрический	5.00	–
23	325370.54	1282856.84	Картометрический	5.00	–
24	325256.20	1283233.81	Картометрический	5.00	–

2. Сведения о характерных точках границ объекта					
Обозначение характерных точек границ	Координаты, м		Метод определения координат характерной точки	Средняя квадратическая погрешность положения характерной точки (Mt), м	Описание обозначения точки на местности (при наличии)
	X	Y			
1	2	3	4	5	6
25	325229.00	1283287.44	Картометрический	5.00	–
26	325179.78	1283266.16	Картометрический	5.00	–
27	324990.90	1283240.89	Картометрический	5.00	–
28	324922.40	1283238.89	Картометрический	5.00	–
29	324768.10	1283264.16	Картометрический	5.00	–
30	324710.24	1283254.85	Картометрический	5.00	–
31	324478.52	1283277.98	Картометрический	5.00	–
32	324314.53	1283263.50	Картометрический	5.00	–
33	324146.64	1283183.15	Картометрический	5.00	–
34	324091.46	1283110.90	Картометрический	5.00	–
35	324064.15	1283032.39	Картометрический	5.00	–
36	324033.54	1282974.23	Картометрический	5.00	–
37	323962.38	1282933.66	Картометрический	5.00	–
38	323887.89	1282881.79	Картометрический	5.00	–
39	323836.68	1282827.92	Картометрический	5.00	–
40	323752.88	1282781.36	Картометрический	5.00	–
41	323636.50	1282689.58	Картометрический	5.00	–
42	323570.32	1282651.01	Картометрический	5.00	–
43	323574.98	1282627.73	Картометрический	5.00	–
44	323602.46	1282632.62	Картометрический	5.00	–
45	323634.58	1282628.57	Картометрический	5.00	–
46	323652.90	1282615.15	Картометрический	5.00	–
47	323676.78	1282586.99	Картометрический	5.00	–

2. Сведения о характерных точках границ объекта					
Обозначение характерных точек границ	Координаты, м		Метод определения координат характерной точки	Средняя квадратическая погрешность положения характерной точки (Mt), м	Описание обозначения точки на местности (при наличии)
	X	Y			
1	2	3	4	5	6
48	323711.14	1282568.69	Картометрический	5.00	–
49	323752.66	1282441.56	Картометрический	5.00	–
50	323748.47	1282398.71	Картометрический	5.00	–
51	323772.61	1282351.51	Картометрический	5.00	–
52	323778.46	1282319.49	Картометрический	5.00	–
53	323781.31	1282275.98	Картометрический	5.00	–
54	323795.53	1282254.93	Картометрический	5.00	–
55	323828.81	1282240.14	Картометрический	5.00	–
56	323825.96	1282218.23	Картометрический	5.00	–
57	323833.29	1282198.00	Картометрический	5.00	–
58	323848.19	1282196.13	Картометрический	5.00	–
59	323868.78	1282205.47	Картометрический	5.00	–
60	323890.06	1282186.85	Картометрический	5.00	–
61	323927.30	1282156.25	Картометрический	5.00	–
62	323969.87	1282149.60	Картометрический	5.00	–
63	324016.42	1282142.95	Картометрический	5.00	–
64	324047.02	1282109.70	Картометрический	5.00	–
65	324051.01	1282080.44	Картометрический	5.00	–
66	324037.71	1282049.84	Картометрический	5.00	–
67	324032.53	1282000.25	Картометрический	5.00	–
68	324046.75	1281974.08	Картометрический	5.00	–
69	324169.53	1281973.86	Картометрический	5.00	–
70	324347.63	1281960.72	Картометрический	5.00	–

2. Сведения о характерных точках границ объекта					
Обозначение характерных точек границ	Координаты, м		Метод определения координат характерной точки	Средняя квадратическая погрешность положения характерной точки (Mt), м	Описание обозначения точки на местности (при наличии)
	X	Y			
1	2	3	4	5	6
71	324398.44	1281961.47	Картометрический	5.00	–
72	324447.39	1281976.69	Картометрический	5.00	–
73	324499.27	1282011.27	Картометрический	5.00	–
74	324563.11	1282031.22	Картометрический	5.00	–
75	324642.92	1282005.95	Картометрический	5.00	–
76	324681.49	1281944.76	Картометрический	5.00	–
77	324729.38	1281898.21	Картометрический	5.00	–
78	324765.29	1281837.02	Картометрический	5.00	–
79	324789.24	1281751.89	Картометрический	5.00	–
80	324779.93	1281640.16	Картометрический	5.00	–
81	324795.69	1281542.81	Картометрический	5.00	–
82	324836.08	1281462.59	Картометрический	5.00	–
83	324955.50	1281324.92	Картометрический	5.00	–
84	325055.28	1281133.50	Картометрический	5.00	–
85	325063.91	1281088.16	Картометрический	5.00	–
86	325051.98	1281035.63	Картометрический	5.00	–
87	325071.89	1280941.84	Картометрический	5.00	–
88	325099.82	1280925.88	Картометрический	5.00	–
89	325142.39	1280916.57	Картометрический	5.00	–
90	325228.84	1280874.00	Картометрический	5.00	–
91	325278.08	1280842.31	Картометрический	5.00	–
92	325417.42	1280823.51	Картометрический	5.00	–
93	325433.35	1280859.35	Картометрический	5.00	–


2. Сведения о характерных точках границ объекта					
Обозначение характерных точек границ	Координаты, м		Метод определения координат характерной точки	Средняя квадратическая погрешность положения характерной точки (Mt), м	Описание обозначения точки на местности (при наличии)
	X	Y			
1	2	3	4	5	6
94	325386.71	1280983.75	Картометрический	5.00	–
95	325415.16	1281034.95	Картометрический	5.00	–
96	325485.70	1281039.50	Картометрический	5.00	–
97	325524.39	1281079.33	Картометрический	5.00	–
98	325588.75	1281047.29	Картометрический	5.00	–
99	325618.90	1280992.11	Картометрический	5.00	–
100	325788.86	1280964.80	Картометрический	5.00	–
101	325919.71	1280989.83	Картометрический	5.00	–
102	325993.67	1281018.85	Картометрический	5.00	–
103	326059.95	1281070.62	Картометрический	5.00	–
104	326103.18	1281140.59	Картометрический	5.00	–
105	326073.60	1281182.12	Картометрический	5.00	–
106	326059.95	1281261.77	Картометрический	5.00	–
107	326077.26	1281326.82	Картометрический	5.00	–
1	326043.02	1281450.08	Картометрический	5.00	–
3. Сведения о характерных точках части (частей) границы объекта					
Обозначение характерных точек части границы	Координаты, м		Метод определения координат характерной точки	Средняя квадратическая погрешность положения характерной точки (Mt), м	Описание обозначения точки на местности (при наличии)
	X	Y			
1	2	3	4	5	6
-	-	-	-	-	-







## Раздел 4

## План границ объекта



Используемые условные знаки и обозначения:

- 24 характерная точка границы объекта
-  территория объекта
-  населенные пункты

Примечание. Документ с подписью и оттиском печати (при наличии) лица, составившего описание местоположения границ объекта, предоставляется в орган, осуществляющий государственный кадастровый учет и государственную регистрацию прав.