



**ПРАВИТЕЛЬСТВО  
ТВЕРСКОЙ ОБЛАСТИ**

**ПОСТАНОВЛЕНИЕ**

15.10.2021

№ 523-пп

г. Тверь

**Об утверждении графического описания  
местоположения границ особо охраняемой  
природной территории регионального значения –  
государственного природного заказника  
«Болото Вревское»**

В соответствии с Федеральным законом от 14.03.1995 № 33-ФЗ «Об особо охраняемых природных территориях», законом Тверской области от 08.12.2010 № 108-ЗО «Об особо охраняемых природных территориях в Тверской области», с учетом решения Комиссии при Правительстве Тверской области по вопросам организации и функционирования особо охраняемых природных территорий от 18.12.2020 № 9 Правительство Тверской области постановляет:

1. Утвердить графическое описание местоположения границ особо охраняемой природной территории регионального значения – государственного природного заказника «Болото Вревское» (прилагается).

2. Министерству природных ресурсов и экологии Тверской области направить в орган, осуществляющий государственный кадастровый учет и государственную регистрацию прав, комплект документов, необходимый для внесения сведений о границах особо охраняемой природной территории регионального значения, указанной в пункте 1 настоящего постановления, в установленном порядке.

3. Контроль за исполнением настоящего постановления возложить на заместителя Председателя Правительства Тверской области, курирующего вопросы экологии.

Отчет об исполнении постановления представить в трехмесячный срок со дня его вступления в силу.

4. Настоящее постановление вступает в силу со дня его официального опубликования.

**Губернатор  
Тверской области**



**И.М. Руденя**

Приложение  
к постановлению Правительства  
Тверской области  
от 15.10.2021 № 523-пп

Графическое описание местоположения границ  
особо охраняемой природной территории регионального значения –  
государственного природного заказника «Болото Вревское»

Раздел 1

Сведения об объекте		
особо охраняемая природная территория регионального значения – государственный природный заказник «Болото Вревское» (далее – объект)		
№ п/п	Характеристики объекта	Описание характеристик
1	2	3
1	Местоположение объекта	Торопецкий район Тверской области
2	Площадь объекта +/- величина погрешности определения площади (P +/- Дельта P)	548 956 кв. м ( $\pm$ 7618 кв. м)
3	Иные характеристики объекта	-


Раздел 2

Сведения о местоположении границ объекта					
1. Система координат МСК-69, зона 1					
2. Сведения о характерных точках границ объекта					
Обозначение характерных точек границ	Координаты, м		Метод определения координат характерной точки	Средняя квадратическая погрешность положения характерной точки (Mt), м	Описание обозначения точки на местности (при наличии)
	X	Y			
1	2	3	4	5	6
1	288355.26	1185624.73	Картометрический	5.00	–
2	288260.03	1185525.23	Картометрический	5.00	–
3	288154.76	1185391.63	Картометрический	5.00	–



2. Сведения о характерных точках границ объекта					
Обозначение характерных точек границ	Координаты, м		Метод определения координат характерной точки	Средняя квадратическая погрешность положения характерной точки (Mt), м	Описание обозначения точки на местности (при наличии)
	X	Y			
1	2	3	4	5	6
4	288146.26	1185296.86	Картометрический	5.00	–
5	288201.19	1185225.96	Картометрический	5.00	–
6	288317.08	1185171.42	Картометрический	5.00	–
7	288497.01	1185142.30	Картометрический	5.00	–
8	288627.26	1185146.56	Картометрический	5.00	–
9	288726.53	1185194.96	Картометрический	5.00	–
10	288951.71	1185323.02	Картометрический	5.00	–
11	289016.06	1185409.34	Картометрический	5.00	–
12	289034.28	1185531.38	Картометрический	5.00	–
13	289030.87	1185680.91	Картометрический	5.00	–
14	288920.10	1185862.23	Картометрический	5.00	–
15	288759.85	1185975.71	Картометрический	5.00	–
16	288742.63	1186114.33	Картометрический	5.00	–
17	288747.50	1186208.43	Картометрический	5.00	–
18	288812.60	1186277.87	Картометрический	5.00	–
19	288805.32	1186331.18	Картометрический	5.00	–
20	288768.24	1186377.59	Картометрический	5.00	–
21	288633.55	1186383.94	Картометрический	5.00	–
22	288545.10	1186305.57	Картометрический	5.00	–
23	288490.39	1186245.41	Картометрический	5.00	–
24	288460.64	1186110.28	Картометрический	5.00	–
25	288653.77	1185864.99	Картометрический	5.00	–
26	288700.98	1185754.34	Картометрический	5.00	–
27	288685.39	1185689.87	Картометрический	5.00	–



## План границ объекта



Используемые условные знаки и обозначения:

- <sup>24</sup> характерная точка границы объекта
-  территория объекта
-  населенные пункты

Примечание. Документ с подписью и оттиском печати (при наличии) лица, составившего описание местоположения границ объекта, предоставляется в орган, осуществляющий государственный кадастровый учет и государственную регистрацию прав.