



ПРАВИТЕЛЬСТВО ТВЕРСКОЙ ОБЛАСТИ

ПОСТАНОВЛЕНИЕ

15.10.2021

№ 524-пп

г. Тверь

**Об утверждении графического описания
местоположения границ особо охраняемой
природной территории регионального значения –
государственного природного заказника
«Болото Песчахинское»**

В соответствии с Федеральным законом от 14.03.1995 № 33-ФЗ «Об особо охраняемых природных территориях», законом Тверской области от 08.12.2010 № 108-ЗО «Об особо охраняемых природных территориях в Тверской области», с учетом решения Комиссии при Правительстве Тверской области по вопросам организации и функционирования особо охраняемых природных территорий от 18.12.2020 № 9 Правительство Тверской области постановляет:

1. Утвердить графическое описание местоположения границ особо охраняемой природной территории регионального значения – государственного природного заказника «Болото Песчахинское» (прилагается).

2. Министерству природных ресурсов и экологии Тверской области направить в орган, осуществляющий государственный кадастровый учет и государственную регистрацию прав, комплект документов, необходимый для внесения сведений о границах особо охраняемой природной территории регионального значения, указанной в пункте 1 настоящего постановления, в установленном порядке.

3. Контроль за исполнением настоящего постановления возложить на заместителя Председателя Правительства Тверской области, курирующего вопросы экологии.

Отчет об исполнении постановления представить в трехмесячный срок со дня его вступления в силу.

4. Настоящее постановление вступает в силу со дня его официального опубликования.

**Губернатор
Тверской области**



И.М. Руденя

Приложение
к постановлению Правительства
Тверской области
от 15.10.2021 № 524-пп

Графическое описание местоположения границ
особо охраняемой природной территории регионального значения –
государственного природного заказника «Болото Песчахинское»

Раздел 1

Сведения об объекте		
особо охраняемая природная территория регионального значения – государственный природный заказник «Болото Песчахинское» (далее – объект)		
№ п/п	Характеристики объекта	Описание характеристик
1	2	3
1	Местоположение объекта	Торопецкий район Тверской области
2	Площадь объекта +/- величина погрешности определения площади (P +/- Дельта P)	1 230 265 кв. м (\pm 11 620 кв. м)
3	Иные характеристики объекта	-


Раздел 2

Сведения о местоположении границ объекта					
1. Система координат МСК-69, зона 1					
2. Сведения о характерных точках границ объекта					
Обозначение характерных точек границ	Координаты, м		Метод определения координат характерной точки	Средняя квадратическая погрешность положения характерной точки (Mt), м	Описание обозначения точки на местности (при наличии)
	X	Y			
1	2	3	4	5	6
1	262610.44	1208806.52	Картометрический	5.00	–
2	262833.82	1208687.76	Картометрический	5.00	–




2. Сведения о характерных точках границ объекта					
Обозначение характерных точек границ	Координаты, м		Метод определения координат характерной точки	Средняя квадратическая погрешность положения характерной точки (Mt), м	Описание обозначения точки на местности (при наличии)
	X	Y			
1	2	3	4	5	6
3	263137.81	1208690.91	Картометрический	5.00	–
4	263184.99	1208452.62	Картометрический	5.00	–
5	263206.93	1208268.16	Картометрический	5.00	–
6	262983.55	1208263.45	Картометрический	5.00	–
7	262783.52	1207931.95	Картометрический	5.00	–
8	262763.07	1207665.66	Картометрический	5.00	–
9	263217.34	1207187.19	Картометрический	5.00	–
10	263382.03	1207131.68	Картометрический	5.00	–
11	263172.53	1207014.34	Картометрический	5.00	–
12	263201.51	1206803.64	Картометрический	5.00	–
13	262890.18	1206675.80	Картометрический	5.00	–
14	262862.44	1206728.31	Картометрический	5.00	–
15	262738.50	1206931.42	Картометрический	5.00	–
16	262536.68	1206904.92	Картометрический	5.00	–
17	262510.22	1207174.73	Картометрический	5.00	–
18	262666.19	1207441.68	Картометрический	5.00	–
19	262245.46	1207687.49	Картометрический	5.00	–
20	262221.12	1207734.12	Картометрический	5.00	–
21	262271.37	1207794.85	Картометрический	5.00	–
22	262009.79	1207984.21	Картометрический	5.00	–
23	262105.28	1208147.64	Картометрический	5.00	–
24	262261.86	1208359.10	Картометрический	5.00	–
25	262372.18	1208346.92	Картометрический	5.00	–

Раздел 4

План границ объекта



Используемые условные знаки и обозначения:

- ²⁴ характерная точка границы объекта
-  территория объекта
-  населенные пункты
-  границы административно-территориального деления

Примечание. Документ с подписью и оттиском печати (при наличии) лица, составившего описание местоположения границ объекта, предоставляется в орган, осуществляющий государственный кадастровый учет и государственную регистрацию прав.