



ПРАВИТЕЛЬСТВО ТВЕРСКОЙ ОБЛАСТИ

ПОСТАНОВЛЕНИЕ

15.10.2021

№ 544-пп

г. Тверь

Об утверждении графического описания местоположения границ особо охраняемой природной территории регионального значения – государственного природного заказника «Болото Колпино-Сикаший мох»

В соответствии с Федеральным законом от 14.03.1995 № 33-ФЗ «Об особо охраняемых природных территориях», законом Тверской области от 08.12.2010 № 108-ЗО «Об особо охраняемых природных территориях в Тверской области», с учетом решения Комиссии при Правительстве Тверской области по вопросам организации и функционирования особо охраняемых природных территорий от 18.12.2020 № 9 Правительство Тверской области постановляет:

1. Утвердить графическое описание местоположения границ особо охраняемой природной территории регионального значения – государственного природного заказника «Болото Колпино-Сикаший мох» (прилагается).

2. Министерству природных ресурсов и экологии Тверской области направить в орган, осуществляющий государственный кадастровый учет и государственную регистрацию прав, комплект документов, необходимый для внесения сведений о границах особо охраняемой природной территории регионального значения, указанной в пункте 1 настоящего постановления, в установленном порядке.

3. Контроль за исполнением настоящего постановления возложить на заместителя Председателя Правительства Тверской области, курирующего вопросы экологии.

Отчет об исполнении постановления представить в трехмесячный срок со дня его вступления в силу.

4. Настоящее постановление вступает в силу со дня его официального опубликования.

**Губернатор
Тверской области**



И.М. Руденя

Приложение
к постановлению Правительства
Тверской области
от 15.10.2021 № 544-пп

Графическое описание местоположения границ
особо охраняемой природной территории регионального значения –
государственного природного заказника «Болото Колпино-Сикаший мох»

Раздел 1

Сведения об объекте		
особо охраняемая природная территория регионального значения – государственный природный заказник «Болото Колпино-Сикаший мох» (далее – объект)		
№ п/п	Характеристики объекта	Описание характеристик
1	2	3
1	Местоположение объекта	Торопецкий район Тверской области
2	Площадь объекта +/- величина погрешности определения площади (Р +/- Дельта Р)	4 268 710 кв. м (\pm 21 124 кв. м)
3	Иные характеристики объекта	-

Раздел 2

Сведения о местоположении границ объекта					
1. Система координат МСК-69, зона 1					
2. Сведения о характерных точках границ объекта					
Обозначение характерных точек границ	Координаты, м		Метод определения координат характерной точки	Средняя квадратическая погрешность положения характерной точки (Mt), м	Описание обозначения точки на местности (при наличии)
	X	Y			
1	2	3	4	5	6
1	246769.98	1215875.43	Картометрический	5.00	–
2	246502.50	1215618.45	Картометрический	5.00	–


2. Сведения о характерных точках границ объекта					
Обозначение характерных точек границ	Координаты, м		Метод определения координат характерной точки	Средняя квадратическая погрешность положения характерной точки (M _t), м	Описание обозначения точки на местности (при наличии)
	X	Y			
1	2	3	4	5	6
3	246094.55	1215741.23	Картометрический	5.00	—
4	246041.87	1215725.77	Картометрический	5.00	—
5	246074.99	1215579.51	Картометрический	5.00	—
6	246035.21	1215568.45	Картометрический	5.00	—
7	245887.97	1215713.87	Картометрический	5.00	—
8	245704.81	1216121.85	Картометрический	5.00	—
9	245282.89	1216092.92	Картометрический	5.00	—
10	245265.09	1216196.19	Картометрический	5.00	—
11	245350.34	1216356.24	Картометрический	5.00	—
12	245439.32	1216619.72	Картометрический	5.00	—
13	245434.46	1216718.78	Картометрический	5.00	—
14	245360.68	1216821.65	Картометрический	5.00	—
15	245231.04	1216898.26	Картометрический	5.00	—
16	245115.71	1216920.03	Картометрический	5.00	—
17	245042.25	1216964.74	Картометрический	5.00	—
18	244959.99	1217041.69	Картометрический	5.00	—
19	244863.85	1217098.08	Картометрический	5.00	—
20	244726.89	1217109.73	Картометрический	5.00	—
21	244526.86	1217058.89	Картометрический	5.00	—
22	244224.14	1216978.63	Картометрический	5.00	—
23	244194.13	1216709.71	Картометрический	5.00	—
24	243869.94	1216624.96	Картометрический	5.00	—
25	243884.01	1216406.81	Картометрический	5.00	—

2. Сведения о характерных точках границ объекта					
Обозначение характерных точек границ	Координаты, м		Метод определения координат характерной точки	Средняя квадратическая погрешность положения характерной точки (M _t), м	Описание обозначения точки на местности (при наличии)
	X	Y			
1	2	3	4	5	6
26	243814.88	1216214.78	Картометрический	5.00	—
27	243812.83	1216035.70	Картометрический	5.00	—
28	244040.89	1215998.98	Картометрический	5.00	—
29	244194.69	1215782.33	Картометрический	5.00	—
30	244419.50	1215539.41	Картометрический	5.00	—
31	244561.23	1215396.32	Картометрический	5.00	—
32	245182.39	1215137.18	Картометрический	5.00	—
33	245487.39	1215118.77	Картометрический	5.00	—
34	245496.13	1215139.04	Картометрический	5.00	—
35	245499.70	1215402.98	Картометрический	5.00	—
36	245610.91	1215461.43	Картометрический	5.00	—
37	245736.77	1215124.80	Картометрический	5.00	—
38	245903.86	1215130.14	Картометрический	5.00	—
39	246122.03	1215186.12	Картометрический	5.00	—
40	246153.23	1215117.92	Картометрический	5.00	—
41	246274.78	1215147.95	Картометрический	5.00	—
42	246141.41	1214818.86	Картометрический	5.00	—
43	246355.32	1214675.57	Картометрический	5.00	—
44	246611.00	1214687.36	Картометрический	5.00	—
45	246680.99	1214569.09	Картометрический	5.00	—
46	246701.52	1214337.91	Картометрический	5.00	—
47	246901.94	1214421.75	Картометрический	5.00	—
48	247114.26	1214404.34	Картометрический	5.00	—



2. Сведения о характерных точках границ объекта					
Обозначение характерных точек границ	Координаты, м		Метод определения координат характерной точки	Средняя квадратическая погрешность положения характерной точки (Mt), м	Описание обозначения точки на местности (при наличии)
	X	Y			
1	2	3	4	5	6
49	247223.74	1214485.72	Картометрический	5.00	—
50	247280.56	1214629.93	Картометрический	5.00	—
51	247481.05	1214729.81	Картометрический	5.00	—
52	247568.40	1215097.30	Картометрический	5.00	—
53	247530.82	1215235.76	Картометрический	5.00	—
54	247290.81	1215618.96	Картометрический	5.00	—
55	247151.59	1215790.61	Картометрический	5.00	—
56	247011.59	1215799.64	Картометрический	5.00	—
57	246877.51	1215902.06	Картометрический	5.00	—
1	246769.98	1215875.43	Картометрический	5.00	—
3. Сведения о характерных точках части (частей) границы объекта					
Обозначение характерных точек части границы	Координаты, м		Метод определения координат характерной точки	Средняя квадратическая погрешность положения характерной точки (Mt), м	Описание обозначения точки на местности (при наличии)
	X	Y			
1	2	3	4	5	6
-	-	-	-	-	-

Раздел 4

План границ объекта



Используемые условные знаки и обозначения:

- 24 характерная точка границы объекта
-  территория объекта
-  населенные пункты

Примечание. Документ с подписью и оттиском печати (при наличии) лица, составившего описание местоположения границ объекта, предоставляется в орган, осуществляющий государственный кадастровый учет и государственную регистрацию прав.