



**ПРАВИТЕЛЬСТВО
ТВЕРСКОЙ ОБЛАСТИ**

ПОСТАНОВЛЕНИЕ

15.10.2021

№ 563-пп

г. Тверь

**Об утверждении графического описания
местоположения границ особо охраняемой
природной территории регионального значения –
государственного природного заказника
«Болото Липкинский Мох»**

В соответствии с Федеральным законом от 14.03.1995 № 33-ФЗ «Об особо охраняемых природных территориях», законом Тверской области от 08.12.2010 № 108-ЗО «Об особо охраняемых природных территориях в Тверской области», с учетом решения Комиссии при Правительстве Тверской области по вопросам организации и функционирования особо охраняемых природных территорий от 18.12.2020 № 9 Правительство Тверской области постановляет:

1. Утвердить графическое описание местоположения границ особо охраняемой природной территории регионального значения – государственного природного заказника «Болото Липкинский Мох» (прилагается).

2. Министерству природных ресурсов и экологии Тверской области направить в орган, осуществляющий государственный кадастровый учет и государственную регистрацию прав, комплект документов, необходимый для внесения сведений о границах особо охраняемой природной территории регионального значения, указанной в пункте 1 настоящего постановления, в установленном порядке.

3. Контроль за исполнением настоящего постановления возложить на заместителя Председателя Правительства Тверской области, курирующего вопросы экологии.

Отчет об исполнении постановления представить в трехмесячный срок со дня его вступления в силу.

4. Настоящее постановление вступает в силу со дня его официального опубликования.

**Губернатор
Тверской области**



И.М. Руденя

Приложение
к постановлению Правительства
Тверской области
от 15.10.2021 № 563-пп

Графическое описание местоположения границ
особо охраняемой природной территории регионального значения –
государственного природного заказника «Болото Липкинский Мох»

Раздел 1

| Сведения об объекте | | |
|---|---|--|
| особо охраняемая природная территория регионального значения – государственный природный заказник «Болото Липкинский Мох» (далее – объект) | | |
| № п/п | Характеристики объекта | Описание характеристик |
| 1 | 2 | 3 |
| 1 | Местоположение объекта | Старицкий район Тверской области |
| 2 | Площадь объекта +/- величина погрешности определения площади (Р +/- Дельта Р) | 37 984 277 кв. м (\pm 63 985 кв. м) |
| 3 | Иные характеристики объекта | - |

Раздел 2

| Сведения о местоположении границ объекта | | | | | |
|---|---------------|------------|---|---|--|
| 1. Система координат МСК-69, зона 2 | | | | | |
| 2. Сведения о характерных точках границ объекта | | | | | |
| Обозначение характерных точек границ | Координаты, м | | Метод определения координат характерной точки | Средняя квадратическая погрешность положения характерной точки (Mt), м | Описание обозначения точки на местности (при наличии) |
| | X | Y | | | |
| 1 | 2 | 3 | 4 | 5 | 6 |
| 1 | 275005.20 | 2158145.30 | Картометрический | 5.00 | – |

| 2. Сведения о характерных точках границ объекта | | | | | |
|---|---------------|------------|---|---|--|
| Обозначение характерных точек границ | Координаты, м | | Метод определения координат характерной точки | Средняя квадратическая погрешность положения характерной точки (Mt), м | Описание обозначения точки на местности (при наличии) |
| | X | Y | | | |
| 1 | 2 | 3 | 4 | 5 | 6 |
| 2 | 274999.69 | 2158413.07 | Картометрический | 5.00 | – |
| 3 | 275030.01 | 2158646.49 | Картометрический | 5.00 | – |
| 4 | 275155.16 | 2158965.41 | Картометрический | 5.00 | – |
| 5 | 275251.85 | 2159173.93 | Картометрический | 5.00 | – |
| 6 | 275380.07 | 2159343.60 | Картометрический | 5.00 | – |
| 7 | 275716.36 | 2159429.97 | Картометрический | 5.00 | – |
| 8 | 275955.56 | 2159483.45 | Картометрический | 5.00 | – |
| 9 | 276053.69 | 2159511.81 | Картометрический | 5.00 | – |
| 10 | 276134.67 | 2159625.46 | Картометрический | 5.00 | – |
| 11 | 276222.60 | 2159721.68 | Картометрический | 5.00 | – |
| 12 | 276250.62 | 2159849.62 | Картометрический | 5.00 | – |
| 13 | 276229.80 | 2160005.09 | Картометрический | 5.00 | – |
| 14 | 276200.55 | 2160170.28 | Картометрический | 5.00 | – |
| 15 | 276173.54 | 2160306.97 | Картометрический | 5.00 | – |
| 16 | 276188.87 | 2160412.69 | Картометрический | 5.00 | – |
| 17 | 276340.27 | 2160468.65 | Картометрический | 5.00 | – |
| 18 | 276438.14 | 2160681.53 | Картометрический | 5.00 | – |
| 19 | 276557.69 | 2160802.46 | Картометрический | 5.00 | – |
| 20 | 276515.54 | 2160859.52 | Картометрический | 5.00 | – |
| 21 | 276429.14 | 2160901.19 | Картометрический | 5.00 | – |
| 22 | 276401.06 | 2160963.80 | Картометрический | 5.00 | – |
| 23 | 276420.32 | 2161038.86 | Картометрический | 5.00 | – |
| 24 | 276460.99 | 2161086.90 | Картометрический | 5.00 | – |

| 2. Сведения о характерных точках границ объекта | | | | | |
|---|---------------|------------|---|---|--|
| Обозначение характерных точек границ | Координаты, м | | Метод определения координат характерной точки | Средняя квадратическая погрешность положения характерной точки (Mt), м | Описание обозначения точки на местности (при наличии) |
| | X | Y | | | |
| 1 | 2 | 3 | 4 | 5 | 6 |
| 25 | 276529.74 | 2161141.00 | Картометрический | 5.00 | – |
| 26 | 276581.60 | 2161178.03 | Картометрический | 5.00 | – |
| 27 | 276612.98 | 2161266.78 | Картометрический | 5.00 | – |
| 28 | 276570.38 | 2161362.53 | Картометрический | 5.00 | – |
| 29 | 276484.91 | 2161410.18 | Картометрический | 5.00 | – |
| 30 | 276288.11 | 2161640.01 | Картометрический | 5.00 | – |
| 31 | 276214.08 | 2161821.85 | Картометрический | 5.00 | – |
| 32 | 276243.07 | 2162112.29 | Картометрический | 5.00 | – |
| 33 | 276464.06 | 2162292.03 | Картометрический | 5.00 | – |
| 34 | 276580.56 | 2162315.27 | Картометрический | 5.00 | – |
| 35 | 276634.69 | 2162372.84 | Картометрический | 5.00 | – |
| 36 | 276771.76 | 2162531.55 | Картометрический | 5.00 | – |
| 37 | 276900.56 | 2162673.37 | Картометрический | 5.00 | – |
| 38 | 276960.38 | 2162757.64 | Картометрический | 5.00 | – |
| 39 | 277044.83 | 2162749.47 | Картометрический | 5.00 | – |
| 40 | 277079.91 | 2162652.87 | Картометрический | 5.00 | – |
| 41 | 277081.16 | 2162618.63 | Картометрический | 5.00 | – |
| 42 | 277142.38 | 2162585.35 | Картометрический | 5.00 | – |
| 43 | 277185.43 | 2162474.15 | Картометрический | 5.00 | – |
| 44 | 277222.45 | 2162432.30 | Картометрический | 5.00 | – |
| 45 | 277295.92 | 2162423.09 | Картометрический | 5.00 | – |
| 46 | 277353.48 | 2162487.52 | Картометрический | 5.00 | – |
| 47 | 277405.26 | 2162599.99 | Картометрический | 5.00 | – |

| 2. Сведения о характерных точках границ объекта | | | | | |
|---|---------------|------------|---|---|--|
| Обозначение характерных точек границ | Координаты, м | | Метод определения координат характерной точки | Средняя квадратическая погрешность положения характерной точки (Mt), м | Описание обозначения точки на местности (при наличии) |
| | X | Y | | | |
| 1 | 2 | 3 | 4 | 5 | 6 |
| 48 | 277551.25 | 2162841.49 | Картометрический | 5.00 | — |
| 49 | 277701.00 | 2163268.73 | Картометрический | 5.00 | — |
| 50 | 277747.48 | 2163611.50 | Картометрический | 5.00 | — |
| 51 | 277872.38 | 2163872.03 | Картометрический | 5.00 | — |
| 52 | 278071.07 | 2164020.72 | Картометрический | 5.00 | — |
| 53 | 278103.58 | 2164111.64 | Картометрический | 5.00 | — |
| 54 | 278096.24 | 2164229.69 | Картометрический | 5.00 | — |
| 55 | 278020.77 | 2164337.70 | Картометрический | 5.00 | — |
| 56 | 277911.25 | 2164705.92 | Картометрический | 5.00 | — |
| 57 | 277890.23 | 2164769.45 | Картометрический | 5.00 | — |
| 58 | 278084.55 | 2164966.97 | Картометрический | 5.00 | — |
| 59 | 278112.78 | 2165218.21 | Картометрический | 5.00 | — |
| 60 | 278338.24 | 2165283.20 | Картометрический | 5.00 | — |
| 61 | 278376.86 | 2165383.96 | Картометрический | 5.00 | — |
| 62 | 278200.63 | 2165447.55 | Картометрический | 5.00 | — |
| 63 | 278082.65 | 2165522.88 | Картометрический | 5.00 | — |
| 64 | 277998.36 | 2165551.91 | Картометрический | 5.00 | — |
| 65 | 277866.68 | 2165557.06 | Картометрический | 5.00 | — |
| 66 | 277706.23 | 2165591.55 | Картометрический | 5.00 | — |
| 67 | 277578.01 | 2165629.54 | Картометрический | 5.00 | — |
| 68 | 277416.86 | 2165620.04 | Картометрический | 5.00 | — |
| 69 | 277279.61 | 2165578.42 | Картометрический | 5.00 | — |
| 70 | 277189.85 | 2165973.73 | Картометрический | 5.00 | — |

| 2. Сведения о характерных точках границ объекта | | | | | |
|---|---------------|------------|---|---|--|
| Обозначение характерных точек границ | Координаты, м | | Метод определения координат характерной точки | Средняя квадратическая погрешность положения характерной точки (Mt), м | Описание обозначения точки на местности (при наличии) |
| | X | Y | | | |
| 1 | 2 | 3 | 4 | 5 | 6 |
| 71 | 276798.26 | 2166044.60 | Картометрический | 5.00 | — |
| 72 | 276307.83 | 2165981.40 | Картометрический | 5.00 | — |
| 73 | 276083.72 | 2166143.50 | Картометрический | 5.00 | — |
| 74 | 276077.26 | 2166256.26 | Картометрический | 5.00 | — |
| 75 | 276080.78 | 2166288.38 | Картометрический | 5.00 | — |
| 76 | 276085.09 | 2166311.47 | Картометрический | 5.00 | — |
| 77 | 276090.42 | 2166334.05 | Картометрический | 5.00 | — |
| 78 | 276095.79 | 2166343.21 | Картометрический | 5.00 | — |
| 79 | 276109.47 | 2166355.62 | Картометрический | 5.00 | — |
| 80 | 276121.67 | 2166362.43 | Картометрический | 5.00 | — |
| 81 | 276141.00 | 2166363.95 | Картометрический | 5.00 | — |
| 82 | 276158.24 | 2166361.05 | Картометрический | 5.00 | — |
| 83 | 276171.31 | 2166354.01 | Картометрический | 5.00 | — |
| 84 | 276180.22 | 2166343.43 | Картометрический | 5.00 | — |
| 85 | 276187.08 | 2166329.22 | Картометрический | 5.00 | — |
| 86 | 276191.18 | 2166308.69 | Картометрический | 5.00 | — |
| 87 | 276200.68 | 2166294.57 | Картометрический | 5.00 | — |
| 88 | 276207.30 | 2166292.86 | Картометрический | 5.00 | — |
| 89 | 276216.51 | 2166293.45 | Картометрический | 5.00 | — |
| 90 | 276224.12 | 2166300.30 | Картометрический | 5.00 | — |
| 91 | 276237.56 | 2166308.16 | Картометрический | 5.00 | — |
| 92 | 276257.86 | 2166303.34 | Картометрический | 5.00 | — |
| 93 | 276273.34 | 2166291.93 | Картометрический | 5.00 | — |

| 2. Сведения о характерных точках границ объекта | | | | | |
|---|---------------|------------|---|---|--|
| Обозначение характерных точек границ | Координаты, м | | Метод определения координат характерной точки | Средняя квадратическая погрешность положения характерной точки (Mt), м | Описание обозначения точки на местности (при наличии) |
| | X | Y | | | |
| 1 | 2 | 3 | 4 | 5 | 6 |
| 94 | 276286.28 | 2166277.47 | Картометрический | 5.00 | – |
| 95 | 276293.38 | 2166266.30 | Картометрический | 5.00 | – |
| 96 | 276301.50 | 2166262.50 | Картометрический | 5.00 | – |
| 97 | 276308.43 | 2166265.02 | Картометрический | 5.00 | – |
| 98 | 276314.94 | 2166274.42 | Картометрический | 5.00 | – |
| 99 | 276314.83 | 2166286.03 | Картометрический | 5.00 | – |
| 100 | 276315.20 | 2166305.37 | Картометрический | 5.00 | – |
| 101 | 276311.90 | 2166326.18 | Картометрический | 5.00 | – |
| 102 | 276316.08 | 2166343.18 | Картометрический | 5.00 | – |
| 103 | 276308.67 | 2166376.49 | Картометрический | 5.00 | – |
| 104 | 276295.79 | 2166398.74 | Картометрический | 5.00 | – |
| 105 | 276290.71 | 2166418.02 | Картометрический | 5.00 | – |
| 106 | 276293.76 | 2166437.55 | Картометрический | 5.00 | – |
| 107 | 276298.07 | 2166454.80 | Картометрический | 5.00 | – |
| 108 | 276304.41 | 2166473.32 | Картометрический | 5.00 | – |
| 109 | 276312.53 | 2166483.22 | Картометрический | 5.00 | – |
| 110 | 276321.92 | 2166494.38 | Картометрический | 5.00 | – |
| 111 | 276329.53 | 2166505.29 | Картометрический | 5.00 | – |
| 112 | 276339.94 | 2166515.44 | Картометрический | 5.00 | – |
| 113 | 276355.41 | 2166513.16 | Картометрический | 5.00 | – |
| 114 | 276365.81 | 2166501.49 | Картометрический | 5.00 | – |
| 115 | 276375.20 | 2166491.59 | Картометрический | 5.00 | – |
| 116 | 276389.92 | 2166469.52 | Картометрический | 5.00 | – |

| 2. Сведения о характерных точках границ объекта | | | | | |
|---|---------------|------------|---|---|--|
| Обозначение характерных точек границ | Координаты, м | | Метод определения координат характерной точки | Средняя квадратическая погрешность положения характерной точки (Mt), м | Описание обозначения точки на местности (при наличии) |
| | X | Y | | | |
| 1 | 2 | 3 | 4 | 5 | 6 |
| 117 | 276396.77 | 2166453.28 | Картометрический | 5.00 | – |
| 118 | 276405.90 | 2166433.50 | Картометрический | 5.00 | – |
| 119 | 276413.76 | 2166422.08 | Картометрический | 5.00 | – |
| 120 | 276423.66 | 2166418.02 | Картометрический | 5.00 | – |
| 121 | 276429.49 | 2166417.77 | Картометрический | 5.00 | – |
| 122 | 276437.61 | 2166418.53 | Картометрический | 5.00 | – |
| 123 | 276451.06 | 2166432.48 | Картометрический | 5.00 | – |
| 124 | 276460.24 | 2166454.61 | Картометрический | 5.00 | – |
| 125 | 276474.85 | 2166493.24 | Картометрический | 5.00 | – |
| 126 | 276484.80 | 2166514.93 | Картометрический | 5.00 | – |
| 127 | 276492.69 | 2166539.79 | Картометрический | 5.00 | – |
| 128 | 276494.19 | 2166554.26 | Картометрический | 5.00 | – |
| 129 | 276491.65 | 2166566.43 | Картометрический | 5.00 | – |
| 130 | 276483.28 | 2166574.81 | Картометрический | 5.00 | – |
| 131 | 276469.83 | 2166579.37 | Картометрический | 5.00 | – |
| 132 | 276447.00 | 2166578.61 | Картометрический | 5.00 | – |
| 133 | 276424.42 | 2166573.79 | Картометрический | 5.00 | – |
| 134 | 276414.78 | 2166572.02 | Картометрический | 5.00 | – |
| 135 | 276399.30 | 2166571.51 | Картометрический | 5.00 | – |
| 136 | 276382.81 | 2166577.09 | Картометрический | 5.00 | – |
| 137 | 276372.41 | 2166585.46 | Картометрический | 5.00 | – |
| 138 | 276365.56 | 2166601.19 | Картометрический | 5.00 | – |
| 139 | 276365.13 | 2166615.81 | Картометрический | 5.00 | – |

| 2. Сведения о характерных точках границ объекта | | | | | |
|---|---------------|------------|---|---|--|
| Обозначение характерных точек границ | Координаты, м | | Метод определения координат характерной точки | Средняя квадратическая погрешность положения характерной точки (Mt), м | Описание обозначения точки на местности (при наличии) |
| | X | Y | | | |
| 1 | 2 | 3 | 4 | 5 | 6 |
| 140 | 276374.19 | 2166633.67 | Картометрический | 5.00 | – |
| 141 | 276388.39 | 2166653.96 | Картометрический | 5.00 | – |
| 142 | 276398.88 | 2166684.14 | Картометрический | 5.00 | – |
| 143 | 276323.63 | 2166894.24 | Картометрический | 5.00 | – |
| 144 | 276042.31 | 2167104.99 | Картометрический | 5.00 | – |
| 145 | 275415.53 | 2167244.73 | Картометрический | 5.00 | – |
| 146 | 275200.85 | 2167050.03 | Картометрический | 5.00 | – |
| 147 | 275046.60 | 2166971.89 | Картометрический | 5.00 | – |
| 148 | 274567.93 | 2166920.33 | Картометрический | 5.00 | – |
| 149 | 273921.07 | 2166726.48 | Картометрический | 5.00 | – |
| 150 | 273840.52 | 2166524.96 | Картометрический | 5.00 | – |
| 151 | 273887.11 | 2165832.88 | Картометрический | 5.00 | – |
| 152 | 273912.16 | 2165816.28 | Картометрический | 5.00 | – |
| 153 | 273916.07 | 2165788.10 | Картометрический | 5.00 | – |
| 154 | 273915.83 | 2165761.13 | Картометрический | 5.00 | – |
| 155 | 273915.63 | 2165737.59 | Картометрический | 5.00 | – |
| 156 | 273930.78 | 2165710.50 | Картометрический | 5.00 | – |
| 157 | 273935.41 | 2165706.98 | Картометрический | 5.00 | – |
| 158 | 273962.24 | 2165679.81 | Картометрический | 5.00 | – |
| 159 | 273975.02 | 2165670.33 | Картометрический | 5.00 | – |
| 160 | 273988.95 | 2165653.27 | Картометрический | 5.00 | – |
| 161 | 273990.64 | 2165635.65 | Картометрический | 5.00 | – |
| 162 | 273982.85 | 2165613.36 | Картометрический | 5.00 | – |

| 2. Сведения о характерных точках границ объекта | | | | | |
|---|---------------|------------|---|---|--|
| Обозначение характерных точек границ | Координаты, м | | Метод определения координат характерной точки | Средняя квадратическая погрешность положения характерной точки (Mt), м | Описание обозначения точки на местности (при наличии) |
| | X | Y | | | |
| 1 | 2 | 3 | 4 | 5 | 6 |
| 163 | 273969.80 | 2165602.87 | Картометрический | 5.00 | – |
| 164 | 273959.72 | 2165583.60 | Картометрический | 5.00 | – |
| 165 | 273962.52 | 2165565.95 | Картометрический | 5.00 | – |
| 166 | 273971.16 | 2165545.96 | Картометрический | 5.00 | – |
| 167 | 273984.51 | 2165530.60 | Картометрический | 5.00 | – |
| 168 | 273998.50 | 2165510.53 | Картометрический | 5.00 | – |
| 169 | 274009.53 | 2165494.09 | Картометрический | 5.00 | – |
| 170 | 274011.79 | 2165481.14 | Картометрический | 5.00 | – |
| 171 | 274005.24 | 2165468.87 | Картометрический | 5.00 | – |
| 172 | 273993.28 | 2165448.96 | Картометрический | 5.00 | – |
| 173 | 273986.18 | 2165436.68 | Картометрический | 5.00 | – |
| 174 | 273979.03 | 2165421.46 | Картометрический | 5.00 | – |
| 175 | 273982.43 | 2165401.48 | Картометрический | 5.00 | – |
| 176 | 273988.23 | 2165390.33 | Картометрический | 5.00 | – |
| 177 | 274002.22 | 2165381.41 | Картометрический | 5.00 | – |
| 178 | 274016.79 | 2165376.62 | Картометрический | 5.00 | – |
| 179 | 274039.17 | 2165371.80 | Картометрический | 5.00 | – |
| 180 | 274057.16 | 2165357.58 | Картометрический | 5.00 | – |
| 181 | 274075.87 | 2165341.65 | Картометрический | 5.00 | – |
| 182 | 274092.81 | 2165335.68 | Картометрический | 5.00 | – |
| 183 | 274123.41 | 2165337.22 | Картометрический | 5.00 | – |
| 184 | 274130.96 | 2165327.20 | Картометрический | 5.00 | – |
| 185 | 274141.33 | 2165304.85 | Картометрический | 5.00 | – |


| 2. Сведения о характерных точках границ объекта | | | | | |
|---|---------------|------------|---|---|--|
| Обозначение характерных точек границ | Координаты, м | | Метод определения координат характерной точки | Средняя квадратическая погрешность положения характерной точки (Mt), м | Описание обозначения точки на местности (при наличии) |
| | X | Y | | | |
| 1 | 2 | 3 | 4 | 5 | 6 |
| 186 | 274152.22 | 2165272.53 | Картометрический | 5.00 | – |
| 187 | 274163.69 | 2165240.16 | Картометрический | 5.00 | – |
| 188 | 274172.85 | 2165200.20 | Картометрический | 5.00 | – |
| 189 | 273860.38 | 2164825.04 | Картометрический | 5.00 | – |
| 190 | 273789.47 | 2164445.64 | Картометрический | 5.00 | – |
| 191 | 273728.91 | 2164064.52 | Картометрический | 5.00 | – |
| 192 | 273654.76 | 2164043.23 | Картометрический | 5.00 | – |
| 193 | 273472.51 | 2164050.48 | Картометрический | 5.00 | – |
| 194 | 273423.51 | 2163981.40 | Картометрический | 5.00 | – |
| 195 | 273347.58 | 2163940.32 | Картометрический | 5.00 | – |
| 196 | 273268.91 | 2163925.54 | Картометрический | 5.00 | – |
| 197 | 273201.71 | 2163886.83 | Картометрический | 5.00 | – |
| 198 | 273169.33 | 2163862.01 | Картометрический | 5.00 | – |
| 199 | 273103.45 | 2163865.05 | Картометрический | 5.00 | – |
| 200 | 273028.84 | 2163865.72 | Картометрический | 5.00 | – |
| 201 | 272868.90 | 2163851.19 | Картометрический | 5.00 | – |
| 202 | 272645.33 | 2163896.40 | Картометрический | 5.00 | – |
| 203 | 272473.78 | 2163853.48 | Картометрический | 5.00 | – |
| 204 | 272324.45 | 2163845.56 | Картометрический | 5.00 | – |
| 205 | 272153.26 | 2163850.95 | Картометрический | 5.00 | – |
| 206 | 272060.60 | 2163798.23 | Картометрический | 5.00 | – |
| 207 | 272050.89 | 2163667.12 | Картометрический | 5.00 | – |
| 208 | 272010.36 | 2163531.24 | Картометрический | 5.00 | – |

| 2. Сведения о характерных точках границ объекта | | | | | |
|---|---------------|------------|---|---|--|
| Обозначение характерных точек границ | Координаты, м | | Метод определения координат характерной точки | Средняя квадратическая погрешность положения характерной точки (Mt), м | Описание обозначения точки на местности (при наличии) |
| | X | Y | | | |
| 1 | 2 | 3 | 4 | 5 | 6 |
| 209 | 271925.95 | 2163400.00 | Картометрический | 5.00 | — |
| 210 | 271810.91 | 2163282.12 | Картометрический | 5.00 | — |
| 211 | 271674.38 | 2163225.83 | Картометрический | 5.00 | — |
| 212 | 271594.73 | 2163142.86 | Картометрический | 5.00 | — |
| 213 | 271580.91 | 2162929.86 | Картометрический | 5.00 | — |
| 214 | 271887.01 | 2162765.62 | Картометрический | 5.00 | — |
| 215 | 272505.30 | 2162665.44 | Картометрический | 5.00 | — |
| 216 | 272736.22 | 2162556.65 | Картометрический | 5.00 | — |
| 217 | 272822.93 | 2162411.25 | Картометрический | 5.00 | — |
| 218 | 272837.93 | 2162162.24 | Картометрический | 5.00 | — |
| 219 | 272806.49 | 2161976.65 | Картометрический | 5.00 | — |
| 220 | 272678.08 | 2161832.50 | Картометрический | 5.00 | — |
| 221 | 272243.15 | 2161795.50 | Картометрический | 5.00 | — |
| 222 | 272011.51 | 2161807.69 | Картометрический | 5.00 | — |
| 223 | 271923.04 | 2161720.39 | Картометрический | 5.00 | — |
| 224 | 271930.83 | 2161588.62 | Картометрический | 5.00 | — |
| 225 | 272182.87 | 2161369.93 | Картометрический | 5.00 | — |
| 226 | 272379.74 | 2161276.58 | Картометрический | 5.00 | — |
| 227 | 272558.51 | 2161113.09 | Картометрический | 5.00 | — |
| 228 | 272614.09 | 2160932.62 | Картометрический | 5.00 | — |
| 229 | 272792.17 | 2160678.85 | Картометрический | 5.00 | — |
| 230 | 272608.26 | 2160449.65 | Картометрический | 5.00 | — |
| 231 | 272630.78 | 2160234.37 | Картометрический | 5.00 | — |




| 2. Сведения о характерных точках границ объекта | | | | | |
|---|---------------|------------|---|---|--|
| Обозначение характерных точек границ | Координаты, м | | Метод определения координат характерной точки | Средняя квадратическая погрешность положения характерной точки (Mt), м | Описание обозначения точки на местности (при наличии) |
| | X | Y | | | |
| 1 | 2 | 3 | 4 | 5 | 6 |
| 232 | 272821.86 | 2159809.54 | Картометрический | 5.00 | — |
| 233 | 272944.58 | 2159417.50 | Картометрический | 5.00 | — |
| 234 | 272815.98 | 2159247.00 | Картометрический | 5.00 | — |
| 235 | 272556.92 | 2159244.11 | Картометрический | 5.00 | — |
| 236 | 272351.44 | 2159359.46 | Картометрический | 5.00 | — |
| 237 | 271868.74 | 2159392.99 | Картометрический | 5.00 | — |
| 238 | 271542.70 | 2159241.20 | Картометрический | 5.00 | — |
| 239 | 271361.38 | 2158988.21 | Картометрический | 5.00 | — |
| 240 | 271075.10 | 2158625.98 | Картометрический | 5.00 | — |
| 241 | 271110.87 | 2158486.52 | Картометрический | 5.00 | — |
| 242 | 271221.54 | 2158277.77 | Картометрический | 5.00 | — |
| 243 | 271241.20 | 2158240.69 | Картометрический | 5.00 | — |
| 244 | 271756.24 | 2157973.09 | Картометрический | 5.00 | — |
| 245 | 271784.84 | 2157731.60 | Картометрический | 5.00 | — |
| 246 | 271840.48 | 2157061.96 | Картометрический | 5.00 | — |
| 247 | 271902.31 | 2156939.00 | Картометрический | 5.00 | — |
| 248 | 271972.80 | 2156463.17 | Картометрический | 5.00 | — |
| 249 | 273025.32 | 2156428.96 | Картометрический | 5.00 | — |
| 250 | 273113.20 | 2156852.47 | Картометрический | 5.00 | — |
| 251 | 273143.07 | 2157107.84 | Картометрический | 5.00 | — |
| 252 | 273136.20 | 2157441.46 | Картометрический | 5.00 | — |
| 253 | 273232.62 | 2157663.14 | Картометрический | 5.00 | — |
| 254 | 273340.07 | 2157775.27 | Картометрический | 5.00 | — |


| 2. Сведения о характерных точках границ объекта | | | | | |
|---|---------------|------------|---|---|--|
| Обозначение характерных точек границ | Координаты, м | | Метод определения координат характерной точки | Средняя квадратическая погрешность положения характерной точки (Mt), м | Описание обозначения точки на местности (при наличии) |
| | X | Y | | | |
| 1 | 2 | 3 | 4 | 5 | 6 |
| 255 | 273528.59 | 2157788.16 | Картометрический | 5.00 | – |
| 256 | 273609.93 | 2157675.75 | Картометрический | 5.00 | – |
| 257 | 273617.76 | 2157509.04 | Картометрический | 5.00 | – |
| 258 | 273721.94 | 2157353.20 | Картометрический | 5.00 | – |
| 259 | 273827.63 | 2157337.94 | Картометрический | 5.00 | – |
| 260 | 273953.63 | 2157402.17 | Картометрический | 5.00 | – |
| 261 | 274051.22 | 2157566.78 | Картометрический | 5.00 | – |
| 262 | 274157.50 | 2157735.98 | Картометрический | 5.00 | – |
| 263 | 274319.06 | 2157779.02 | Картометрический | 5.00 | – |
| 264 | 274451.34 | 2157751.16 | Картометрический | 5.00 | – |
| 265 | 274552.64 | 2157735.80 | Картометрический | 5.00 | – |
| 1 | 275005.20 | 2158145.30 | Картометрический | 5.00 | – |
| 3. Сведения о характерных точках части (частей) границы объекта | | | | | |
| Обозначение характерных точек части границы | Координаты, м | | Метод определения координат характерной точки | Средняя квадратическая погрешность положения характерной точки (Mt), м | Описание обозначения точки на местности (при наличии) |
| | X | Y | | | |
| 1 | 2 | 3 | 4 | 5 | 6 |
| - | - | - | - | - | - |

План границ объекта





Используемые условные знаки и обозначения:

- 24 характерная точка границы объекта
-  территория объекта
-  населенные пункты
-  границы административно-территориального деления



Используемые условные знаки и обозначения:

- ²⁴ характерная точка границы объекта
-  территория объекта



Используемые условные знаки и обозначения:

○²⁴ характерная точка границы объекта

▨ территория объекта

Примечание. Документ с подписью и оттиском печати (при наличии) лица, составившего описание местоположения границ объекта, предоставляется в орган, осуществляющий государственный кадастровый учет и государственную регистрацию прав.