



**ПРАВИТЕЛЬСТВО  
ТВЕРСКОЙ ОБЛАСТИ**

**ПОСТАНОВЛЕНИЕ**

15.10.2021

№ 560-пп

г. Тверь

**Об утверждении графического описания  
местоположения границ особо охраняемой  
природной территории регионального значения –  
государственного природного заказника  
«Болото Медведицкая низина»**

В соответствии с Федеральным законом от 14.03.1995 № 33-ФЗ «Об особо охраняемых природных территориях», законом Тверской области от 08.12.2010 № 108-ЗО «Об особо охраняемых природных территориях в Тверской области», с учетом решения Комиссии при Правительстве Тверской области по вопросам организации и функционирования особо охраняемых природных территорий от 18.12.2020 № 9 Правительство Тверской области постановляет:

1. Утвердить графическое описание местоположения границ особо охраняемой природной территории регионального значения – государственного природного заказника «Болото Медведицкая низина» (прилагается).

2. Министерству природных ресурсов и экологии Тверской области направить в орган, осуществляющий государственный кадастровый учет и государственную регистрацию прав, комплект документов, необходимый для внесения сведений о границах особо охраняемой природной территории регионального значения, указанной в пункте 1 настоящего постановления, в установленном порядке.

3. Контроль за исполнением настоящего постановления возложить на заместителя Председателя Правительства Тверской области, курирующего вопросы экологии.

Отчет об исполнении постановления представить в трехмесячный срок со дня его вступления в силу.

4. Настоящее постановление вступает в силу со дня его официального опубликования.

**Губернатор  
Тверской области**



**И.М. Руденя**

Приложение  
к постановлению Правительства  
Тверской области  
от 15.10.2021 № 560-пп

Графическое описание местоположения границ  
особо охраняемой природной территории регионального значения –  
государственного природного заказника  
«Болото Медведицкая низина»

Раздел 1

Сведения об объекте		
Особо охраняемая природная территория регионального значения – государственный природный заказник «Болото Медведицкая низина» (далее – объект)		
№ п/п	Характеристики объекта	Описание характеристик
1	2	3
1	Местоположение объекта	Спировский муниципальный округ Тверской области
2	Площадь объекта +/- величина погрешности определения площади (P +/- Дельта P)	5 172 262 кв. м ( $\pm$ 23 179 кв. м)
3	Иные характеристики объекта	-

Раздел 2

Сведения о местоположении границ объекта					
1. Система координат МСК-69, зона 2					
2. Сведения о характерных точках границ объекта					
Обозначение характерных точек границ	Координаты, м		Метод определения координат характерной точки	Средняя квадратическая погрешность положения характерной точки (Mt), м	Описание обозначения точки на местности (при наличии)
	X	Y			
1	2	3	4	5	6
1	360529.56	2235038.92	Картометрический	5.00	-

2. Сведения о характерных точках границ объекта					
Обозначение характерных точек границ	Координаты, м		Метод определения координат характерной точки	Средняя квадратическая погрешность положения характерной точки (Mt), м	Описание обозначения точки на местности (при наличии)
	X	Y			
1	2	3	4	5	6
2	361129.09	2235261.77	Картометрический	5.00	-
3	361326.38	2235689.84	Картометрический	5.00	-
4	361264.18	2235927.29	Картометрический	5.00	-
5	361033.60	2236185.21	Картометрический	5.00	-
6	360766.60	2236392.21	Картометрический	5.00	-
7	360425.01	2236443.75	Картометрический	5.00	-
8	360213.38	2236679.68	Картометрический	5.00	-
9	360080.29	2236740.52	Картометрический	5.00	-
10	359897.92	2236641.09	Картометрический	5.00	-
11	359793.94	2236453.07	Картометрический	5.00	-
12	359748.75	2236351.70	Картометрический	5.00	-
13	359708.85	2236308.25	Картометрический	5.00	-
14	359614.96	2236259.93	Картометрический	5.00	-
15	359374.48	2236185.42	Картометрический	5.00	-
16	358864.55	2236616.71	Картометрический	5.00	-
17	358602.82	2236681.60	Картометрический	5.00	-
18	358332.75	2236655.29	Картометрический	5.00	-
19	358112.00	2236746.73	Картометрический	5.00	-
20	357851.78	2237087.45	Картометрический	5.00	-
21	357658.05	2237531.20	Картометрический	5.00	-
22	357725.67	2237635.67	Картометрический	5.00	-
23	357806.47	2237980.26	Картометрический	5.00	-
24	357599.07	2238266.73	Картометрический	5.00	-

2. Сведения о характерных точках границ объекта					
Обозначение характерных точек границ	Координаты, м		Метод определения координат характерной точки	Средняя квадратическая погрешность положения характерной точки (Mt), м	Описание обозначения точки на местности (при наличии)
	X	Y			
1	2	3	4	5	6
25	357484.58	2238392.03	Картометрический	5.00	-
26	357326.29	2238494.17	Картометрический	5.00	-
27	357129.73	2238514.09	Картометрический	5.00	-
28	356941.40	2238464.88	Картометрический	5.00	-
29	356522.14	2237682.02	Картометрический	5.00	-
30	356543.73	2237559.02	Картометрический	5.00	-
31	356544.95	2237308.96	Картометрический	5.00	-
32	356744.66	2237184.05	Картометрический	5.00	-
33	356880.23	2237202.53	Картометрический	5.00	-
34	356981.96	2237184.43	Картометрический	5.00	-
35	357100.73	2237112.87	Картометрический	5.00	-
36	357253.55	2237141.24	Картометрический	5.00	-
37	357291.95	2237137.86	Картометрический	5.00	-
38	357426.48	2237044.38	Картометрический	5.00	-
39	357466.24	2236998.07	Картометрический	5.00	-
40	357507.55	2236937.34	Картометрический	5.00	-
41	357537.58	2236879.51	Картометрический	5.00	-
42	357610.71	2236862.63	Картометрический	5.00	-
43	357632.39	2236840.46	Картометрический	5.00	-
44	357645.42	2236798.14	Картометрический	5.00	-
45	357647.47	2236741.86	Картометрический	5.00	-
46	357636.38	2236696.99	Картометрический	5.00	-
47	357587.58	2236566.87	Картометрический	5.00	-

2. Сведения о характерных точках границ объекта					
Обозначение характерных точек границ	Координаты, м		Метод определения координат характерной точки	Средняя квадратическая погрешность положения характерной точки (Mt), м	Описание обозначения точки на местности (при наличии)
	X	Y			
1	2	3	4	5	6
48	357630.24	2236539.98	Картометрический	5.00	-
49	357654.24	2236479.10	Картометрический	5.00	-
50	357671.71	2236406.76	Картометрический	5.00	-
51	357684.71	2236371.68	Картометрический	5.00	-
52	357709.98	2236348.19	Картометрический	5.00	-
53	357733.26	2236342.28	Картометрический	5.00	-
54	357763.16	2236345.82	Картометрический	5.00	-
55	357812.82	2236327.91	Картометрический	5.00	-
56	357824.06	2236303.17	Картометрический	5.00	-
57	357825.94	2236253.19	Картометрический	5.00	-
58	357834.28	2236218.51	Картометрический	5.00	-
59	357844.72	2236217.40	Картометрический	5.00	-
60	357878.43	2236276.20	Картометрический	5.00	-
61	357910.12	2236305.58	Картометрический	5.00	-
62	357956.33	2236311.69	Картометрический	5.00	-
63	357988.68	2236304.81	Картометрический	5.00	-
64	358015.76	2236303.92	Картометрический	5.00	-
65	358084.48	2236268.73	Картометрический	5.00	-
66	358152.03	2236284.72	Картометрический	5.00	-
67	358177.36	2236274.95	Картометрический	5.00	-
68	358206.47	2236276.28	Картометрический	5.00	-
69	358225.80	2236280.72	Картометрический	5.00	-
70	358254.59	2236298.16	Картометрический	5.00	-

2. Сведения о характерных точках границ объекта					
Обозначение характерных точек границ	Координаты, м		Метод определения координат характерной точки	Средняя квадратическая погрешность положения характерной точки (Mt), м	Описание обозначения точки на местности (при наличии)
	X	Y			
1	2	3	4	5	6
71	358267.19	2236301.09	Картометрический	5.00	-
72	358291.84	2236292.47	Картометрический	5.00	-
73	358304.27	2236280.57	Картометрический	5.00	-
74	358324.68	2236250.06	Картометрический	5.00	-
75	358339.12	2236249.39	Картометрический	5.00	-
76	358383.79	2236274.95	Картометрический	5.00	-
77	358402.79	2236274.74	Картометрический	5.00	-
78	358468.44	2236250.63	Картометрический	5.00	-
79	358479.80	2236240.47	Картометрический	5.00	-
80	358504.96	2236202.38	Картометрический	5.00	-
81	358556.44	2236085.28	Картометрический	5.00	-
82	358569.74	2236071.21	Картометрический	5.00	-
83	358617.60	2236037.31	Картометрический	5.00	-
84	358663.93	2236032.60	Картометрический	5.00	-
85	358706.08	2236009.80	Картометрический	5.00	-
86	358713.58	2235999.40	Картометрический	5.00	-
87	358721.51	2235957.67	Картометрический	5.00	-
88	358731.09	2235948.77	Картометрический	5.00	-
89	358750.09	2235942.86	Картометрический	5.00	-
90	358856.01	2235957.00	Картометрический	5.00	-
91	358891.52	2235954.09	Картометрический	5.00	-
92	358914.41	2235976.53	Картометрический	5.00	-
93	358952.53	2235983.58	Картометрический	5.00	-

2. Сведения о характерных точках границ объекта					
Обозначение характерных точек границ	Координаты, м		Метод определения координат характерной точки	Средняя квадратическая погрешность положения характерной точки (Mt), м	Описание обозначения точки на местности (при наличии)
	X	Y			
1	2	3	4	5	6
94	358969.36	2235977.96	Картометрический	5.00	-
95	358993.08	2235960.35	Картометрический	5.00	-
96	359007.18	2235960.94	Картометрический	5.00	-
97	359037.50	2235953.00	Картометрический	5.00	-
98	359048.45	2235932.70	Картометрический	5.00	-
99	359040.67	2235881.15	Картометрический	5.00	-
100	359020.68	2235842.26	Картометрический	5.00	-
101	359024.06	2235814.84	Картометрический	5.00	-
102	359018.90	2235740.18	Картометрический	5.00	-
103	359007.29	2235701.59	Картометрический	5.00	-
104	358996.90	2235680.72	Картометрический	5.00	-
105	358996.17	2235639.88	Картометрический	5.00	-
106	358993.35	2235587.17	Картометрический	5.00	-
107	359008.06	2235573.61	Картометрический	5.00	-
108	359022.71	2235566.48	Картометрический	5.00	-
109	359041.79	2235524.73	Картометрический	5.00	-
110	359042.45	2235494.29	Картометрический	5.00	-
111	359035.23	2235469.02	Картометрический	5.00	-
112	359022.90	2235447.63	Картометрический	5.00	-
113	359028.68	2235443.63	Картометрический	5.00	-
114	359044.31	2235456.33	Картометрический	5.00	-
115	359068.38	2235459.17	Картометрический	5.00	-
116	359091.34	2235447.63	Картометрический	5.00	-




2. Сведения о характерных точках границ объекта					
Обозначение характерных точек границ	Координаты, м		Метод определения координат характерной точки	Средняя квадратическая погрешность положения характерной точки (Mt), м	Описание обозначения точки на местности (при наличии)
	X	Y			
1	2	3	4	5	6
117	359099.74	2235428.83	Картометрический	5.00	-
118	359096.07	2235398.44	Картометрический	5.00	-
119	359098.23	2235344.75	Картометрический	5.00	-
120	359102.42	2235322.43	Картометрический	5.00	-
121	359126.22	2235292.53	Картометрический	5.00	-
122	359130.11	2235262.85	Картометрический	5.00	-
123	359153.11	2235258.09	Картометрический	5.00	-
124	359179.11	2235263.20	Картометрический	5.00	-
125	359206.69	2235259.57	Картометрический	5.00	-
126	359227.76	2235248.80	Картометрический	5.00	-
127	359255.31	2235221.58	Картометрический	5.00	-
128	359265.77	2235188.54	Картометрический	5.00	-
129	359259.80	2235158.47	Картометрический	5.00	-
130	359259.28	2235132.98	Картометрический	5.00	-
131	359267.83	2235119.29	Картометрический	5.00	-
132	359301.37	2235092.91	Картометрический	5.00	-
133	359315.92	2235076.44	Картометрический	5.00	-
134	359325.68	2235045.77	Картометрический	5.00	-
135	359336.75	2235035.21	Картометрический	5.00	-
136	359351.66	2235027.03	Картометрический	5.00	-
137	359412.76	2235033.13	Картометрический	5.00	-
138	359461.86	2235014.89	Картометрический	5.00	-
139	359507.01	2234988.75	Картометрический	5.00	-

2. Сведения о характерных точках границ объекта					
Обозначение характерных точек границ	Координаты, м		Метод определения координат характерной точки	Средняя квадратическая погрешность положения характерной точки (Mt), м	Описание обозначения точки на местности (при наличии)
	X	Y			
1	2	3	4	5	6
140	359520.82	2234973.67	Картометрический	5.00	-
141	359531.74	2234943.83	Картометрический	5.00	-
142	359524.83	2234927.31	Картометрический	5.00	-
143	359531.49	2234911.76	Картометрический	5.00	-
144	359682.29	2234871.79	Картометрический	5.00	-
1	360529.56	2235038.92	Картометрический	5.00	-



3. Сведения о характерных точках части (частей) границы объекта					
Обозначение характерных точек части границы	Координаты, м		Метод определения координат характерной точки	Средняя квадратическая погрешность положения характерной точки (Mt), м	Описание обозначения точки на местности (при наличии)
	X	Y			
1	2	3	4	5	6
-	-	-	-	-	-

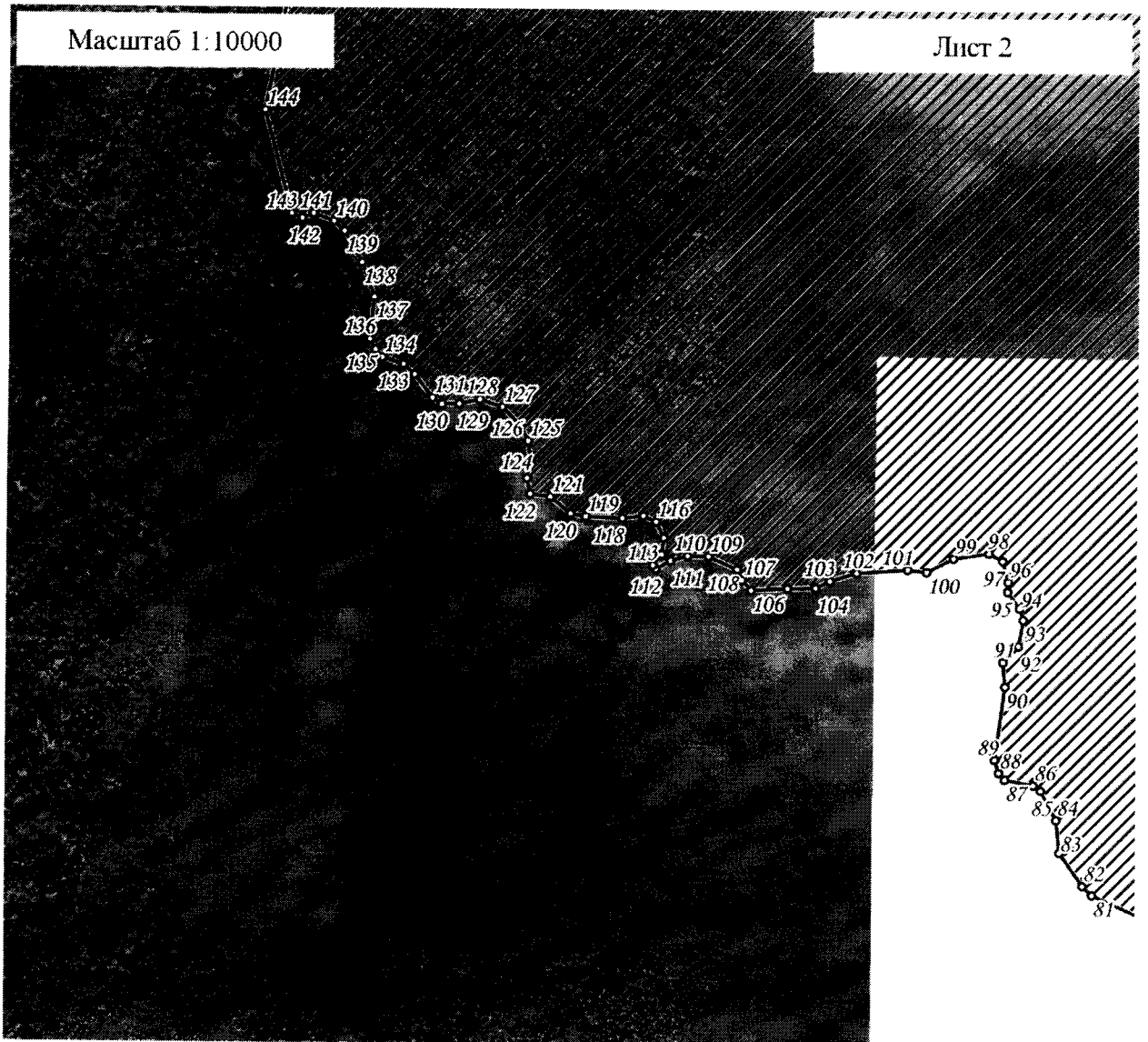


## План границ объекта



Используемые условные знаки и обозначения:

- <sup>24</sup> характерная точка границы объекта
-  территория объекта
-  населенные пункты



Используемые условные знаки и обозначения:

○<sup>24</sup> характерная точка границы объекта

▨ территория объекта



Используемые условные знаки и обозначения:

○24 характерная точка границы объекта

▨ территория объекта

Примечание. Документ с подписью и оттиском печати (при наличии) лица, составившего описание местоположения границ объекта, предоставляется в орган, осуществляющий государственный кадастровый учет и государственную регистрацию прав.