



ПРАВИТЕЛЬСТВО ТВЕРСКОЙ ОБЛАСТИ

ПОСТАНОВЛЕНИЕ

15.10.2021

г. Тверь

№ 556-пп

Об утверждении графического описания местоположения границ особо охраняемой природной территории регионального значения – памятника природы «Озеро Высочерт»

В соответствии с Федеральным законом от 14.03.1995 № 33-ФЗ «Об особо охраняемых природных территориях», законом Тверской области от 08.12.2010 № 108-ЗО «Об особо охраняемых природных территориях в Тверской области», с учетом решения Комиссии при Правительстве Тверской области по вопросам организации и функционирования особо охраняемых природных территорий от 11.12.2020 № 8 Правительство Тверской области постановляет:

1. Утвердить графическое описание местоположения границ особо охраняемой природной территории регионального значения – памятника природы «Озеро Высочерт» (прилагается).

2. Министерству природных ресурсов и экологии Тверской области направить в орган, осуществляющий государственный кадастровый учет и государственную регистрацию прав, комплект документов, необходимый для внесения сведений о границах особо охраняемой природной территории регионального значения, указанной в пункте 1 настоящего постановления, в установленном порядке.

3. Контроль за исполнением настоящего постановления возложить на заместителя Председателя Правительства Тверской области, курирующего вопросы экологии.

Отчет об исполнении постановления представить в трехмесячный срок со дня его вступления в силу.

4. Настоящее постановление вступает в силу со дня его официального опубликования.

**Губернатор
Тверской области**



И.М. Руденя

Приложение
к постановлению Правительства
Тверской области
от 15.10.2021 № 556-пп

Графическое описание местоположения границ
особо охраняемой природной территории регионального значения –
памятника природы «Озеро Высочерт»

Раздел 1

Сведения об объекте		
Особо охраняемая природная территория регионального значения – памятник природы «Озеро Высочерт» (далее – объект)		
№ п/п	Характеристики объекта	Описание характеристик
1	2	3
1	Местоположение объекта	Западнодвинский муниципальный округ Тверской области
2	Площадь объекта +/- величина погрешности определения площади (Р +/- Дельта Р)	2 375 119 кв. м (\pm 15 980 кв. м)
3	Иные характеристики объекта	-

Раздел 2

Сведения о местоположении границ объекта					
1. Система координат МСК-69, зона 1					
2. Сведения о характерных точках границ объекта					
Обозначение характерных точек границ	Координаты, м		Метод определения координат характерной точки	Средняя квадратическая погрешность положения характерной точки (Mt), м	Описание обозначения точки на местности (при наличии)
	X	Y			
1	2	3	4	5	6
1	189195.69	1213452.58	Картометрический	5.00	–
2	189235.33	1213430.00	Картометрический	5.00	–

2. Сведения о характерных точках границ объекта					
Обозначение характерных точек границ	Координаты, м		Метод определения координат характерной точки	Средняя квадратическая погрешность положения характерной точки (M _t), м	Описание обозначения точки на местности (при наличии)
	X	Y			
1	2	3	4	5	6
3	189263.82	1213407.50	Картометрический	5.00	–
4	189295.39	1213370.64	Картометрический	5.00	–
5	189304.80	1213352.26	Картометрический	5.00	–
6	189298.83	1213298.17	Картометрический	5.00	–
7	189277.89	1213265.69	Картометрический	5.00	–
8	189274.55	1213245.81	Картометрический	5.00	–
9	189280.61	1213204.37	Картометрический	5.00	–
10	189297.01	1213161.26	Картометрический	5.00	–
11	189312.64	1213138.42	Картометрический	5.00	–
12	189344.69	1213109.08	Картометрический	5.00	–
13	189362.86	1213093.04	Картометрический	5.00	–
14	189381.85	1213080.18	Картометрический	5.00	–
15	189390.51	1213068.98	Картометрический	5.00	–
16	189389.12	1213055.77	Картометрический	5.00	–
17	189380.77	1213038.13	Картометрический	5.00	–
18	189346.33	1213003.18	Картометрический	5.00	–
19	189283.84	1212944.97	Картометрический	5.00	–
20	189274.20	1212931.51	Картометрический	5.00	–
21	189271.70	1212915.63	Картометрический	5.00	–
22	189277.82	1212883.78	Картометрический	5.00	–
23	189290.18	1212835.20	Картометрический	5.00	–
24	189284.28	1212790.72	Картометрический	5.00	–
25	189259.26	1212740.81	Картометрический	5.00	–

2. Сведения о характерных точках границ объекта					
Обозначение характерных точек границ	Координаты, м		Метод определения координат характерной точки	Средняя квадратическая погрешность положения характерной точки (Ml), м	Описание обозначения точки на местности (при наличии)
	X	Y			
1	2	3	4	5	6
26	189239.87	1212698.82	Картометрический	5.00	–
27	189225.96	1212646.45	Картометрический	5.00	–
28	189236.49	1212566.07	Картометрический	5.00	–
29	189244.42	1212546.92	Картометрический	5.00	–
30	189246.25	1212496.61	Картометрический	5.00	–
31	189218.70	1212382.71	Картометрический	5.00	–
32	189217.70	1212356.64	Картометрический	5.00	–
33	189224.82	1212328.88	Картометрический	5.00	–
34	189240.96	1212306.75	Картометрический	5.00	–
35	189283.52	1212222.49	Картометрический	5.00	–
36	189288.26	1212202.08	Картометрический	5.00	–
37	189286.47	1212180.90	Картометрический	5.00	–
38	189278.19	1212163.04	Картометрический	5.00	–
39	189242.14	1212137.23	Картометрический	5.00	–
40	189211.76	1212107.30	Картометрический	5.00	–
41	189198.50	1212078.06	Картометрический	5.00	–
42	189198.34	1212056.87	Картометрический	5.00	–
43	189205.52	1212036.44	Картометрический	5.00	–
44	189241.05	1211992.17	Картометрический	5.00	–
45	189260.02	1211959.52	Картометрический	5.00	–
46	189265.58	1211939.08	Картометрический	5.00	–
47	189287.35	1211903.83	Картометрический	5.00	–
48	189317.32	1211874.23	Картометрический	5.00	–

2. Сведения о характерных точках границ объекта					
Обозначение характерных точек границ	Координаты, м		Метод определения координат характерной точки	Средняя квадратическая погрешность положения характерной точки (Mt), м	Описание обозначения точки на местности (при наличии)
	X	Y			
1	2	3	4	5	6
49	189331.14	1211866.78	Картометрический	5.00	—
50	189350.72	1211865.82	Картометрический	5.00	—
51	189367.88	1211869.77	Картометрический	5.00	—
52	189400.52	1211868.71	Картометрический	5.00	—
53	189417.62	1211864.50	Картометрический	5.00	—
54	189437.06	1211843.96	Картометрический	5.00	—
55	189443.42	1211821.88	Картометрический	5.00	—
56	189434.25	1211795.83	Картометрический	5.00	—
57	189424.21	1211762.45	Картометрический	5.00	—
58	189421.56	1211736.35	Картометрический	5.00	—
59	189433.52	1211697.91	Картометрический	5.00	—
60	189443.20	1211683.15	Картометрический	5.00	—
61	189462.69	1211669.95	Картометрический	5.00	—
62	189515.34	1211654.96	Картометрический	5.00	—
63	189547.11	1211642.47	Картометрический	5.00	—
64	189560.89	1211627.66	Картометрический	5.00	—
65	189578.78	1211616.90	Картометрический	5.00	—
66	189599.93	1211603.67	Картометрический	5.00	—
67	189615.13	1211559.43	Картометрический	5.00	—
68	189624.04	1211548.75	Картометрический	5.00	—
69	189640.34	1211543.72	Картометрический	5.00	—
70	189665.69	1211545.98	Картометрический	5.00	—
71	189695.16	1211553.93	Картометрический	5.00	—

2. Сведения о характерных точках границ объекта					
Обозначение характерных точек границ	Координаты, м		Метод определения координат характерной точки	Средняя квадратическая погрешность положения характерной точки (Mt), м	Описание обозначения точки на местности (при наличии)
	X	Y			
1	2	3	4	5	6
72	189710.67	1211551.36	Картометрический	5.00	–
73	189728.50	1211531.62	Картометрический	5.00	–
74	189722.21	1211503.99	Картометрический	5.00	–
75	189708.15	1211483.64	Картометрический	5.00	–
76	189686.74	1211465.80	Картометрический	5.00	–
77	189678.43	1211447.86	Картометрический	5.00	–
78	189681.46	1211415.11	Картометрический	5.00	–
79	189706.49	1211370.74	Картометрический	5.00	–
80	189717.76	1211345.30	Картометрический	5.00	–
81	189713.44	1211315.06	Картометрический	5.00	–
82	189703.27	1211267.68	Картометрический	5.00	–
83	189708.65	1211221.82	Картометрический	5.00	–
84	189724.80	1211193.07	Картометрический	5.00	–
85	189754.38	1211150.28	Картометрический	5.00	–
86	189785.63	1211121.43	Картометрический	5.00	–
87	189850.48	1211068.58	Картометрический	5.00	–
88	189920.49	1211017.32	Картометрический	5.00	–
89	189937.01	1211002.03	Картометрический	5.00	–
90	189937.01	1211002.02	Картометрический	5.00	–
91	189983.06	1210945.97	Картометрический	5.00	–
92	189995.59	1210900.09	Картометрический	5.00	–
93	190037.82	1210875.52	Картометрический	5.00	–
94	190076.51	1210872.16	Картометрический	5.00	–

2. Сведения о характерных точках границ объекта					
Обозначение характерных точек границ	Координаты, м		Метод определения координат характерной точки	Средняя квадратическая погрешность положения характерной точки (M _t), м	Описание обозначения точки на местности (при наличии)
	X	Y			
1	2	3	4	5	6
95	190105.65	1210890.47	Картометрический	5.00	–
96	190133.97	1210944.85	Картометрический	5.00	–
97	190156.35	1210977.05	Картометрический	5.00	–
98	190182.59	1210987.19	Картометрический	5.00	–
99	190213.12	1210996.77	Картометрический	5.00	–
100	190246.22	1210991.03	Картометрический	5.00	–
101	190295.44	1210960.93	Картометрический	5.00	–
102	190334.68	1210953.42	Картометрический	5.00	–
103	190370.53	1210933.07	Картометрический	5.00	–
104	190391.90	1210907.67	Картометрический	5.00	–
105	190406.97	1210880.29	Картометрический	5.00	–
106	190427.58	1210870.08	Картометрический	5.00	–
107	190471.27	1210868.50	Картометрический	5.00	–
108	190514.93	1210843.86	Картометрический	5.00	–
109	190545.10	1210790.09	Картометрический	5.00	–
110	190569.50	1210759.17	Картометрический	5.00	–
111	190571.52	1210735.86	Картометрический	5.00	–
112	190565.03	1210706.93	Картометрический	5.00	–
113	190549.93	1210682.18	Картометрический	5.00	–
114	190540.40	1210650.14	Картометрический	5.00	–
115	190547.93	1210627.51	Картометрический	5.00	–
116	190565.76	1210617.90	Картометрический	5.00	–
117	190584.75	1210616.29	Картометрический	5.00	–

2. Сведения о характерных точках границ объекта					
Обозначение характерных точек границ	Координаты, м		Метод определения координат характерной точки	Средняя квадратическая погрешность положения характерной точки (M _t), м	Описание обозначения точки на местности (при наличии)
	X	Y			
1	2	3	4	5	6
118	190618.94	1210627.76	Картометрический	5.00	–
119	190647.03	1210635.47	Картометрический	5.00	–
120	190672.73	1210637.01	Картометрический	5.00	–
121	190697.35	1210620.11	Картометрический	5.00	–
122	190837.01	1210534.00	Картометрический	5.00	–
123	190871.21	1210544.24	Картометрический	5.00	–
124	190913.08	1210588.35	Картометрический	5.00	–
125	190936.24	1210600.29	Картометрический	5.00	–
126	190958.95	1210593.82	Картометрический	5.00	–
127	190985.91	1210589.84	Картометрический	5.00	–
128	191009.75	1210593.82	Картометрический	5.00	–
129	191022.48	1210609.32	Картометрический	5.00	–
130	191060.38	1210615.92	Картометрический	5.00	–
131	191156.46	1210565.33	Картометрический	5.00	–
132	191240.11	1210525.13	Картометрический	5.00	–
133	191294.99	1210509.41	Картометрический	5.00	–
134	191330.20	1210482.27	Картометрический	5.00	–
135	191352.66	1210430.97	Картометрический	5.00	–
136	191380.96	1210339.21	Картометрический	5.00	–
137	191402.69	1210302.63	Картометрический	5.00	–
138	191425.51	1210280.80	Картометрический	5.00	–
139	191439.70	1210267.46	Картометрический	5.00	–
140	191444.14	1210248.48	Картометрический	5.00	–

2. Сведения о характерных точках границ объекта					
Обозначение характерных точек границ	Координаты, м		Метод определения координат характерной точки	Средняя квадратическая погрешность положения характерной точки (M _t), м	Описание обозначения точки на местности (при наличии)
	X	Y			
1	2	3	4	5	6
141	191442.43	1210233.73	Картометрический	5.00	–
142	191432.11	1210223.16	Картометрический	5.00	–
143	191413.20	1210214.95	Картометрический	5.00	–
144	191376.49	1210212.66	Картометрический	5.00	–
145	191347.64	1210222.14	Картометрический	5.00	–
146	191323.10	1210229.82	Картометрический	5.00	–
147	191295.37	1210251.59	Картометрический	5.00	–
148	191273.22	1210264.83	Картометрический	5.00	–
149	191227.21	1210277.17	Картометрический	5.00	–
150	191206.79	1210304.55	Картометрический	5.00	–
151	191187.09	1210318.43	Картометрический	5.00	–
152	191183.33	1210328.83	Картометрический	5.00	–
153	191191.79	1210341.82	Картометрический	5.00	–
154	191211.36	1210344.52	Картометрический	5.00	–
155	191225.96	1210355.75	Картометрический	5.00	–
156	191226.98	1210379.70	Картометрический	5.00	–
157	191222.01	1210389.47	Картометрический	5.00	–
158	191173.48	1210409.76	Картометрический	5.00	–
159	191147.13	1210413.73	Картометрический	5.00	–
160	191133.55	1210426.46	Картометрический	5.00	–
161	191113.91	1210433.59	Картометрический	5.00	–
162	191096.18	1210430.92	Картометрический	5.00	–
163	191008.31	1210396.70	Картометрический	5.00	–

2. Сведения о характерных точках границ объекта					
Обозначение характерных точек границ	Координаты, м		Метод определения координат характерной точки	Средняя квадратическая погрешность положения характерной точки (Mt), м	Описание обозначения точки на местности (при наличии)
	X	Y			
1	2	3	4	5	6
164	190930.07	1210382.86	Картометрический	5.00	–
165	190763.23	1210350.74	Картометрический	5.00	–
166	190733.34	1210338.10	Картометрический	5.00	–
167	190687.71	1210303.77	Картометрический	5.00	–
168	190644.42	1210293.96	Картометрический	5.00	–
169	190562.40	1210290.00	Картометрический	5.00	–
170	190500.89	1210305.87	Картометрический	5.00	–
171	190453.92	1210332.33	Картометрический	5.00	–
172	190419.53	1210346.22	Картометрический	5.00	–
173	190366.61	1210344.90	Картометрический	5.00	–
174	190303.11	1210358.79	Картометрический	5.00	–
175	190274.67	1210356.80	Картометрический	5.00	–
176	190254.82	1210344.90	Картометрический	5.00	–
177	190238.29	1210302.56	Картометрический	5.00	–
178	190217.72	1210236.56	Картометрический	5.00	–
179	190181.87	1210100.51	Картометрический	5.00	–
180	190134.77	1209996.31	Картометрический	5.00	–
181	190124.18	1209927.52	Картометрический	5.00	–
182	190091.11	1209891.80	Картометрический	5.00	–
183	190044.81	1209875.93	Картометрический	5.00	–
184	190027.61	1209852.78	Картометрический	5.00	–
185	190009.09	1209795.23	Картометрический	5.00	–
186	189953.53	1209754.22	Картометрический	5.00	–

2. Сведения о характерных точках границ объекта					
Обозначение характерных точек границ	Координаты, м		Метод определения координат характерной точки	Средняя квадратическая погрешность положения характерной точки (Mt), м	Описание обозначения точки на местности (при наличии)
	X	Y			
1	2	3	4	5	6
187	189853.98	1209692.70	Картометрический	5.00	–
188	189822.23	1209665.58	Картометрический	5.00	–
189	189820.25	1209633.83	Картометрический	5.00	–
190	189843.76	1209614.42	Картометрический	5.00	–
191	189856.26	1209582.03	Картометрический	5.00	–
192	189861.25	1209564.66	Картометрический	5.00	–
193	189869.76	1209536.25	Картометрический	5.00	–
194	189862.99	1209505.02	Картометрический	5.00	–
195	189826.69	1209459.20	Картометрический	5.00	–
196	189793.20	1209446.51	Картометрический	5.00	–
197	189755.03	1209443.03	Картометрический	5.00	–
198	189698.43	1209420.47	Картометрический	5.00	–
199	189617.02	1209419.48	Картометрический	5.00	–
200	189586.93	1209431.40	Картометрический	5.00	–
201	189565.26	1209460.61	Картометрический	5.00	–
202	189530.53	1209504.80	Картометрический	5.00	–
203	189473.17	1209566.84	Картометрический	5.00	–
204	189421.25	1209581.41	Картометрический	5.00	–
205	189388.99	1209610.38	Картометрический	5.00	–
206	189369.27	1209697.21	Картометрический	5.00	–
207	189366.25	1209926.51	Картометрический	5.00	–
208	189363.18	1210187.92	Картометрический	5.00	–
209	189426.45	1210328.45	Картометрический	5.00	–

2. Сведения о характерных точках границ объекта					
Обозначение характерных точек границ	Координаты, м		Метод определения координат характерной точки	Средняя квадратическая погрешность положения характерной точки (Mt), м	Описание обозначения точки на местности (при наличии)
	X	Y			
1	2	3	4	5	6
210	189465.86	1210491.41	Картометрический	5.00	–
211	189456.27	1210595.79	Картометрический	5.00	–
212	189427.85	1210647.91	Картометрический	5.00	–
213	189422.41	1210700.73	Картометрический	5.00	–
214	189394.45	1210772.19	Картометрический	5.00	–
215	189367.85	1210826.07	Картометрический	5.00	–
216	189349.22	1210848.95	Картометрический	5.00	–
217	189348.30	1210887.33	Картометрический	5.00	–
218	189352.08	1210985.95	Картометрический	5.00	–
219	189394.74	1211139.39	Картометрический	5.00	–
220	189441.37	1211223.32	Картометрический	5.00	–
221	189449.06	1211261.35	Картометрический	5.00	–
222	189438.40	1211289.59	Картометрический	5.00	–
223	189413.38	1211293.30	Картометрический	5.00	–
224	189375.57	1211299.16	Картометрический	5.00	–
225	189340.95	1211319.93	Картометрический	5.00	–
226	189304.42	1211348.89	Картометрический	5.00	–
227	189213.82	1211377.78	Картометрический	5.00	–
228	189171.66	1211377.59	Картометрический	5.00	–
229	189137.15	1211349.29	Картометрический	5.00	–
230	189103.91	1211320.37	Картометрический	5.00	–
231	189082.77	1211278.93	Картометрический	5.00	–
232	189065.54	1211223.59	Картометрический	5.00	–

2. Сведения о характерных точках границ объекта					
Обозначение характерных точек границ	Координаты, м		Метод определения координат характерной точки	Средняя квадратическая погрешность положения характерной точки (Mt), м	Описание обозначения точки на местности (при наличии)
	X	Y			
1	2	3	4	5	6
233	189066.45	1211190.02	Картометрический	5.00	–
234	189065.36	1211167.83	Картометрический	5.00	–
235	189059.87	1211144.32	Картометрический	5.00	–
236	189031.75	1211107.23	Картометрический	5.00	–
237	189034.39	1211039.16	Картометрический	5.00	–
238	189021.50	1210986.41	Картометрический	5.00	–
239	189014.08	1210953.60	Картометрический	5.00	–
240	189007.38	1210924.59	Картометрический	5.00	–
241	188998.68	1210903.88	Картометрический	5.00	–
242	188995.76	1210877.64	Картометрический	5.00	–
243	188990.34	1210866.81	Картометрический	5.00	–
244	188979.51	1210845.14	Картометрический	5.00	–
245	188976.80	1210811.26	Картометрический	5.00	–
246	188979.54	1210780.09	Картометрический	5.00	–
247	188978.15	1210744.89	Картометрический	5.00	–
248	188972.73	1210667.66	Картометрический	5.00	–
249	188967.31	1210622.94	Картометрический	5.00	–
250	188948.34	1210566.04	Картометрический	5.00	–
251	188935.20	1210539.73	Картометрический	5.00	–
252	188914.81	1210501.36	Картометрический	5.00	–
253	188835.07	1210467.92	Картометрический	5.00	–
254	188746.59	1210445.80	Картометрический	5.00	–
255	188696.69	1210450.43	Картометрический	5.00	–

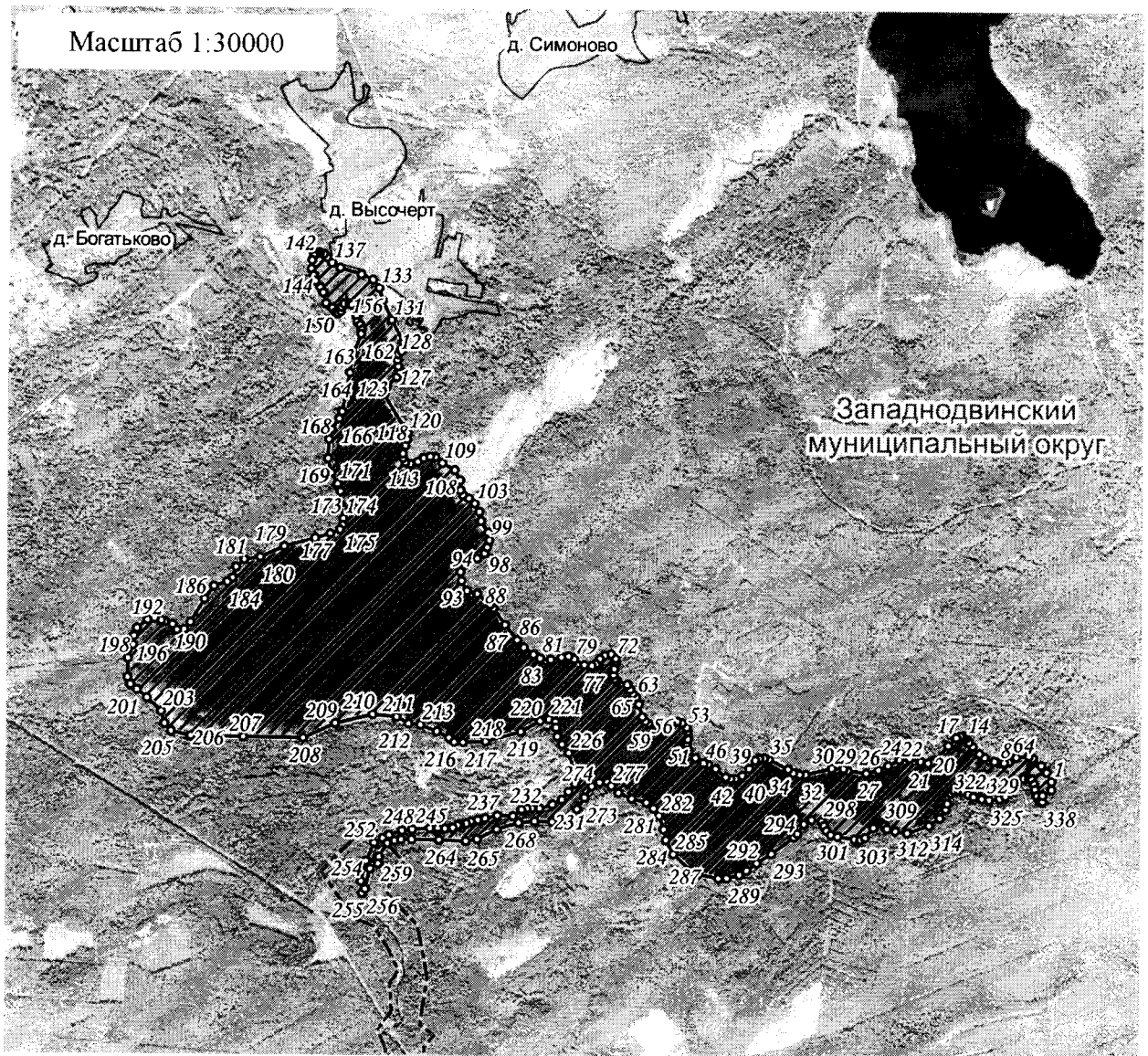
2. Сведения о характерных точках границ объекта					
Обозначение характерных точек границ	Координаты, м		Метод определения координат характерной точки	Средняя квадратическая погрешность положения характерной точки (Mt), м	Описание обозначения точки на местности (при наличии)
	X	Y			
1	2	3	4	5	6
256	188714.18	1210463.29	Картометрический	5.00	–
257	188801.23	1210484.34	Картометрический	5.00	–
258	188824.05	1210520.26	Картометрический	5.00	–
259	188854.44	1210523.18	Картометрический	5.00	–
260	188912.84	1210559.71	Картометрический	5.00	–
261	188924.55	1210591.65	Картометрический	5.00	–
262	188929.58	1210619.73	Картометрический	5.00	–
263	188930.73	1210666.31	Картометрический	5.00	–
264	188927.94	1210785.12	Картометрический	5.00	–
265	188923.20	1210902.29	Картометрический	5.00	–
266	188932.39	1210951.16	Картометрический	5.00	–
267	188974.75	1211037.50	Картометрический	5.00	–
268	189003.54	1211132.76	Картометрический	5.00	–
269	189009.97	1211202.36	Картометрический	5.00	–
270	189008.14	1211279.30	Картометрический	5.00	–
271	189021.38	1211335.29	Картометрический	5.00	–
272	189064.23	1211387.05	Картометрический	5.00	–
273	189113.36	1211419.53	Картометрический	5.00	–
274	189161.67	1211451.23	Картометрический	5.00	–
275	189178.75	1211484.76	Картометрический	5.00	–
276	189180.13	1211518.73	Картометрический	5.00	–
277	189164.71	1211536.14	Картометрический	5.00	–
278	189134.88	1211568.29	Картометрический	5.00	–

2. Сведения о характерных точках границ объекта					
Обозначение характерных точек границ	Координаты, м		Метод определения координат характерной точки	Средняя квадратическая погрешность положения характерной точки (M _t), м	Описание обозначения точки на местности (при наличии)
	X	Y			
1	2	3	4	5	6
279	189110.51	1211626.09	Картометрический	5.00	–
280	189094.19	1211691.03	Картометрический	5.00	–
281	189069.61	1211721.62	Картометрический	5.00	–
282	189037.78	1211746.67	Картометрический	5.00	–
283	188979.52	1211767.11	Картометрический	5.00	–
284	188933.97	1211777.05	Картометрический	5.00	–
285	188872.60	1211809.52	Картометрический	5.00	–
286	188801.95	1211886.87	Картометрический	5.00	–
287	188786.20	1211920.60	Картометрический	5.00	–
288	188769.23	1212006.35	Картометрический	5.00	–
289	188770.30	1212042.35	Картометрический	5.00	–
290	188784.82	1212097.16	Картометрический	5.00	–
291	188804.24	1212128.99	Картометрический	5.00	–
292	188835.63	1212172.90	Картометрический	5.00	–
293	188876.98	1212237.13	Картометрический	5.00	–
294	188949.18	1212333.19	Картометрический	5.00	–
295	188965.26	1212349.03	Картометрический	5.00	–
296	189005.83	1212377.35	Картометрический	5.00	–
297	189024.20	1212409.89	Картометрический	5.00	–
298	189018.14	1212455.12	Картометрический	5.00	–
299	188999.69	1212465.16	Картометрический	5.00	–
300	188978.40	1212475.81	Картометрический	5.00	–
301	188960.62	1212495.33	Картометрический	5.00	–




2. Сведения о характерных точках границ объекта					
Обозначение характерных точек границ	Координаты, м		Метод определения координат характерной точки	Средняя квадратическая погрешность положения характерной точки (Mt), м	Описание обозначения точки на местности (при наличии)
	X	Y			
1	2	3	4	5	6
302	188954.09	1212524.68	Картометрический	5.00	–
303	188943.06	1212598.36	Картометрический	5.00	–
304	188940.64	1212623.99	Картометрический	5.00	–
305	188949.63	1212643.74	Картометрический	5.00	–
306	188992.61	1212679.43	Картометрический	5.00	–
307	189014.21	1212703.14	Картометрический	5.00	–
308	189015.09	1212711.70	Картометрический	5.00	–
309	189012.13	1212722.73	Картометрический	5.00	–
310	189002.00	1212728.34	Картометрический	5.00	–
311	188988.02	1212737.99	Картометрический	5.00	–
312	188978.25	1212774.62	Картометрический	5.00	–
313	188969.91	1212827.74	Картометрический	5.00	–
314	189002.62	1212922.24	Картометрический	5.00	–
315	189034.45	1212968.24	Картометрический	5.00	–
316	189073.43	1212994.47	Картометрический	5.00	–
317	189098.38	1213001.14	Картометрический	5.00	–
318	189142.07	1213016.44	Картометрический	5.00	–
319	189153.32	1213031.15	Картометрический	5.00	–
320	189155.69	1213050.82	Картометрический	5.00	–
321	189151.72	1213072.32	Картометрический	5.00	–
322	189138.61	1213092.43	Картометрический	5.00	–
323	189128.00	1213114.48	Картометрический	5.00	–
324	189119.19	1213149.54	Картометрический	5.00	–

2. Сведения о характерных точках границ объекта					
Обозначение характерных точек границ	Координаты, м		Метод определения координат характерной точки	Средняя квадратическая погрешность положения характерной точки (Mt), м	Описание обозначения точки на местности (при наличии)
	X	Y			
1	2	3	4	5	6
325	189114.82	1213181.49	Картометрический	5.00	–
326	189119.81	1213226.85	Картометрический	5.00	–
327	189130.34	1213253.28	Картометрический	5.00	–
328	189154.17	1213274.16	Картометрический	5.00	–
329	189187.09	1213303.07	Картометрический	5.00	–
330	189208.02	1213331.84	Картометрический	5.00	–
331	189209.10	1213354.35	Картометрический	5.00	–
332	189203.95	1213365.69	Картометрический	5.00	–
333	189183.65	1213375.90	Картометрический	5.00	–
334	189161.19	1213380.38	Картометрический	5.00	–
335	189133.64	1213388.60	Картометрический	5.00	–
336	189110.71	1213402.14	Картометрический	5.00	–
337	189107.30	1213411.52	Картометрический	5.00	–
338	189110.21	1213413.42	Картометрический	5.00	–
339	189136.49	1213414.02	Картометрический	5.00	–
340	189159.86	1213452.06	Картометрический	5.00	–
1	189195.69	1213452.58	Картометрический	5.00	–
3. Сведения о характерных точках части (частей) границы объекта					
Обозначение характерных точек части границы	Координаты, м		Метод определения координат характерной точки	Средняя квадратическая погрешность положения характерной точки (Mt), м	Описание обозначения точки на местности (при наличии)
	X	Y			
1	2	3	4	5	6
-	-	-	-	-	-

План границ объекта



Используемые условные знаки и обозначения:

- ²⁴ характерная точка границы объекта
-  территория объекта
-  населенные пункты
-  границы административно-территориального деления

Примечание. Документ с подписью и оттиском печати (при наличии) лица, составившего описание местоположения границ объекта, предоставляется в орган, осуществляющий государственный кадастровый учет и государственную регистрацию прав.