



## ПРАВИТЕЛЬСТВО ТВЕРСКОЙ ОБЛАСТИ

### ПОСТАНОВЛЕНИЕ

15.10.2021

№ 564-пп

г. Тверь

**Об утверждении графического описания  
местоположения границ особо охраняемой  
природной территории регионального значения –  
государственного природного заказника  
«Болото Лекомское»**

В соответствии с Федеральным законом от 14.03.1995 № 33-ФЗ «Об особо охраняемых природных территориях», законом Тверской области от 08.12.2010 № 108-ЗО «Об особо охраняемых природных территориях в Тверской области», с учетом решения Комиссии при Правительстве Тверской области по вопросам организации и функционирования особо охраняемых природных территорий от 01.10.2020 № 5 Правительство Тверской области постановляет:

1. Определить уточненное наименование особо охраняемой природной территории Тверской области государственного природного заказника «Болото № 2 Лекомского лесничества», указанной в пункте 12 списка особо охраняемых природных территорий, утвержденного распоряжением Администрации Тверской области от 21.07.1995 № 657-р «О расширении площади особо охраняемых природных территорий области»: особо охраняемая природная территория регионального значения – государственный природный заказник «Болото Лекомское».

2. Утвердить графическое описание местоположения границ особо охраняемой природной территории регионального значения – государственного природного заказника «Болото Лекомское» (прилагается).

3. Министерству природных ресурсов и экологии Тверской области направить в орган, осуществляющий государственный кадастровый учет и государственную регистрацию прав, комплект документов, необходимый для внесения сведений о границах особо охраняемой природной территории регионального значения, указанной в пункте 2 настоящего постановления, в установленном порядке.

4. Контроль за исполнением настоящего постановления возложить на заместителя Председателя Правительства Тверской области, курирующего вопросы экологии.

Отчет об исполнении постановления представить в трехмесячный срок со дня его вступления в силу.

5. Настоящее постановление вступает в силу со дня его официального опубликования.

**Губернатор  
Тверской области**



**И.М. Руденя**

Приложение  
к постановлению Правительства  
Тверской области  
от 15.10.2021 № 564-пп

Графическое описание местоположения границ  
особо охраняемой природной территории регионального значения –  
государственного природного заказника  
«Болото Лекомское»

Раздел 1

Сведения об объекте		
Особо охраняемая природная территория регионального значения – государственный природный заказник «Болото Лекомское» (далее – объект)		
№ п/п	Характеристики объекта	Описание характеристик
1	2	3
1	Местоположение объекта	Весьегонский муниципальный округ Тверской области
2	Площадь объекта +/- величина погрешности определения площади (P +/- Дельта P)	69 277 362 кв. м ( $\pm$ 85 009 кв. м)
3	Иные характеристики объекта	-

Раздел 2

Сведения о местоположении границ объекта					
1. Система координат МСК-69, зона 3					
2. Сведения о характерных точках границ объекта					
Обозначение характерных точек границ	Координаты, м		Метод определения координат характерной точки	Средняя квадратическая погрешность положения характерной точки (Mt), м	Описание обозначения точки на местности (при наличии)
	X	Y			
1	2	3	4	5	6
1	512 036,76	3 160500,40	Картометрический	5.00	-

2. Сведения о характерных точках границ объекта					
Обозначение характерных точек границ	Координаты, м		Метод определения координат характерной точки	Средняя квадратическая погрешность положения характерной точки (Mt), м	Описание обозначения точки на местности (при наличии)
	X	Y			
1	2	3	4	5	6
2	511 790,16	3 162143,55	Картометрический	5.00	-
3	512 021,40	3 162911,06	Картометрический	5.00	-
4	512 094,22	3 163152,70	Картометрический	5.00	-
5	511 965,22	3 163508,02	Картометрический	5.00	-
6	512 089,67	3 163762,59	Картометрический	5.00	-
7	512 104,14	3 163938,41	Картометрический	5.00	-
8	512 099,70	3 163947,24	Картометрический	5.00	-
9	512 061,97	3 164022,22	Картометрический	5.00	-
10	512 265,80	3 164971,82	Картометрический	5.00	-
11	512 272,09	3 165000,27	Картометрический	5.00	-
12	512 411,39	3 165629,85	Картометрический	5.00	-
13	512 507,10	3 166077,79	Картометрический	5.00	-
14	512 662,58	3 166805,55	Картометрический	5.00	-
15	512 684,25	3 166906,93	Картометрический	5.00	-
16	512 610,44	3 167184,97	Картометрический	5.00	-
17	511 765,02	3 168225,46	Картометрический	5.00	-
18	510 656,06	3 168213,92	Картометрический	5.00	-
19	510 625,25	3 169298,57	Картометрический	5.00	-
20	508 983,84	3 169292,82	Картометрический	5.00	-
21	508 987,97	3 169197,37	Картометрический	5.00	-
22	509 038,23	3 168894,00	Картометрический	5.00	-
23	509 061,05	3 168854,94	Картометрический	5.00	-
24	509 134,29	3 168373,46	Картометрический	5.00	-

2. Сведения о характерных точках границ объекта					
Обозначение характерных точек границ	Координаты, м		Метод определения координат характерной точки	Средняя квадратическая погрешность положения характерной точки (Mt), м	Описание обозначения точки на местности (при наличии)
	X	Y			
1	2	3	4	5	6
25	509 155,48	3 167253,30	Картометрический	5.00	-
26	509 163,78	3 166985,05	Картометрический	5.00	-
27	509 165,42	3 166949,88	Картометрический	5.00	-
28	509 171,97	3 166735,89	Картометрический	5.00	-
29	509 100,22	3 166733,93	Картометрический	5.00	-
30	508 711,14	3 166722,14	Картометрический	5.00	-
31	508 688,54	3 166722,45	Картометрический	5.00	-
32	508 611,38	3 166722,17	Картометрический	5.00	-
33	508 516,67	3 166718,28	Картометрический	5.00	-
34	508 403,16	3 166730,04	Картометрический	5.00	-
35	508 278,54	3 166721,05	Картометрический	5.00	-
36	508 169,62	3 166721,01	Картометрический	5.00	-
37	508 110,81	3 166723,19	Картометрический	5.00	-
38	507 216,33	3 166747,69	Картометрический	5.00	-
39	507 209,87	3 167015,00	Картометрический	5.00	-
40	507 176,15	3 167705,54	Картометрический	5.00	-
41	507 617,49	3 168029,61	Картометрический	5.00	-
42	508 063,20	3 168362,38	Картометрический	5.00	-
43	508 103,11	3 168533,21	Картометрический	5.00	-
44	508 046,26	3 168658,35	Картометрический	5.00	-
45	508 016,99	3 168843,81	Картометрический	5.00	-
46	508 029,29	3 168916,01	Картометрический	5.00	-
47	508 092,04	3 169047,53	Картометрический	5.00	-

2. Сведения о характерных точках границ объекта					
Обозначение характерных точек границ	Координаты, м		Метод определения координат характерной точки	Средняя квадратическая погрешность положения характерной точки (Mt), м	Описание обозначения точки на местности (при наличии)
	X	Y			
1	2	3	4	5	6
48	508 137,52	3 169144,63	Картометрический	5.00	-
49	507 970,13	3 169344,33	Картометрический	5.00	-
50	507 930,75	3 169429,07	Картометрический	5.00	-
51	507 928,13	3 169441,81	Картометрический	5.00	-
52	507 935,74	3 169479,32	Картометрический	5.00	-
53	507 735,81	3 169546,44	Картометрический	5.00	-
54	507 638,73	3 169610,60	Картометрический	5.00	-
55	507 293,96	3 169643,81	Картометрический	5.00	-
56	507 287,92	3 169726,12	Картометрический	5.00	-
57	507 256,23	3 169759,77	Картометрический	5.00	-
58	507 061,97	3 170268,20	Картометрический	5.00	-
59	506 967,23	3 170484,29	Картометрический	5.00	-
60	506 865,83	3 170736,59	Картометрический	5.00	-
61	506 500,55	3 170684,81	Картометрический	5.00	-
62	506 355,87	3 170664,81	Картометрический	5.00	-
63	506 302,21	3 170658,97	Картометрический	5.00	-
64	506 089,27	3 170794,52	Картометрический	5.00	-
65	505 907,28	3 170630,36	Картометрический	5.00	-
66	505 584,97	3 170343,00	Картометрический	5.00	-
67	505 393,51	3 170178,53	Картометрический	5.00	-
68	505 155,27	3 169980,13	Картометрический	5.00	-
69	504 959,85	3 169806,40	Картометрический	5.00	-
70	504 759,62	3 169862,72	Картометрический	5.00	-

2. Сведения о характерных точках границ объекта					
Обозначение характерных точек границ	Координаты, м		Метод определения координат характерной точки	Средняя квадратическая погрешность положения характерной точки (Mt), м	Описание обозначения точки на местности (при наличии)
	X	Y			
1	2	3	4	5	6
71	504 542,72	3 169935,41	Картометрический	5.00	-
72	504 113,69	3 170074,59	Картометрический	5.00	-
73	503 545,83	3 169893,83	Картометрический	5.00	-
74	503 357,69	3 169838,62	Картометрический	5.00	-
75	503 536,35	3 169170,13	Картометрический	5.00	-
76	503 481,33	3 168966,85	Картометрический	5.00	-
77	503 390,95	3 168654,38	Картометрический	5.00	-
78	503 351,66	3 168652,76	Картометрический	5.00	-
79	503 094,82	3 168641,93	Картометрический	5.00	-
80	502 165,89	3 168592,44	Картометрический	5.00	-
81	501 546,91	3 168560,33	Картометрический	5.00	-
82	501 407,40	3 168554,47	Картометрический	5.00	-
83	501 364,49	3 168945,98	Картометрический	5.00	-
84	501 343,24	3 169152,02	Картометрический	5.00	-
85	501 305,86	3 169394,48	Картометрический	5.00	-
86	501 289,55	3 169500,27	Картометрический	5.00	-
87	500 700,96	3 169518,72	Картометрический	5.00	-
88	500 571,92	3 169533,96	Картометрический	5.00	-
89	499 876,30	3 169602,65	Картометрический	5.00	-
90	499 459,41	3 170124,41	Картометрический	5.00	-
91	499 424,63	3 170736,47	Картометрический	5.00	-
92	499 051,26	3 170686,54	Картометрический	5.00	-
93	498 907,77	3 170513,67	Картометрический	5.00	-

2. Сведения о характерных точках границ объекта					
Обозначение характерных точек границ	Координаты, м		Метод определения координат характерной точки	Средняя квадратическая погрешность положения характерной точки (Mt), м	Описание обозначения точки на местности (при наличии)
	X	Y			
1	2	3	4	5	6
94	498 745,95	3 170319,70	Картометрический	5.00	-
95	498 761,18	3 168982,01	Картометрический	5.00	-
96	498 466,43	3 168965,51	Картометрический	5.00	-
97	498 495,42	3 168898,43	Картометрический	5.00	-
98	498 520,91	3 168848,04	Картометрический	5.00	-
99	498 467,35	3 168562,55	Картометрический	5.00	-
100	498 439,54	3 168415,81	Картометрический	5.00	-
101	498 756,92	3 168185,86	Картометрический	5.00	-
102	498 778,32	3 168170,55	Картометрический	5.00	-
103	498 903,75	3 168084,62	Картометрический	5.00	-
104	499 152,52	3 167914,17	Картометрический	5.00	-
105	499 187,26	3 167890,37	Картометрический	5.00	-
106	499 481,34	3 167898,00	Картометрический	5.00	-
107	499 905,81	3 167908,68	Картометрический	5.00	-
108	499 915,79	3 167909,25	Картометрический	5.00	-
109	499 974,65	3 167912,58	Картометрический	5.00	-
110	500 284,89	3 167927,44	Картометрический	5.00	-
111	500 906,67	3 167949,72	Картометрический	5.00	-
112	500 983,00	3 167533,59	Картометрический	5.00	-
113	501 047,01	3 167232,41	Картометрический	5.00	-
114	501 313,65	3 166734,25	Картометрический	5.00	-
115	501 432,81	3 166496,20	Картометрический	5.00	-
116	501 743,47	3 165910,75	Картометрический	5.00	-



2. Сведения о характерных точках границ объекта					
Обозначение характерных точек границ	Координаты, м		Метод определения координат характерной точки	Средняя квадратическая погрешность положения характерной точки (Mt), м	Описание обозначения точки на местности (при наличии)
	X	Y			
1	2	3	4	5	6
117	501 815,96	3 165769,61	Картометрический	5.00	-
118	501 912,67	3 165593,10	Картометрический	5.00	-
119	502 013,93	3 165384,34	Картометрический	5.00	-
120	502 091,56	3 165393,84	Картометрический	5.00	-
121	502 079,67	3 165924,72	Картометрический	5.00	-
122	503 112,80	3 165945,49	Картометрический	5.00	-
123	504 228,28	3 165960,29	Картометрический	5.00	-
124	504 247,43	3 164900,74	Картометрический	5.00	-
125	505 310,64	3 164905,95	Картометрический	5.00	-
126	505 313,00	3 163219,17	Картометрический	5.00	-
127	505 376,68	3 163151,15	Картометрический	5.00	-
128	505 393,02	3 163017,20	Картометрический	5.00	-
129	505 465,72	3 162893,69	Картометрический	5.00	-
130	505 522,66	3 162664,84	Картометрический	5.00	-
131	505 526,64	3 162536,35	Картометрический	5.00	-
132	505 527,48	3 162509,16	Картометрический	5.00	-
133	505 602,00	3 162351,31	Картометрический	5.00	-
134	505 700,44	3 162317,81	Картометрический	5.00	-
135	505 833,30	3 162362,55	Картометрический	5.00	-
136	505 893,70	3 162217,38	Картометрический	5.00	-
137	506 014,07	3 162128,13	Картометрический	5.00	-
138	506 108,96	3 162133,63	Картометрический	5.00	-
139	506 353,45	3 162029,11	Картометрический	5.00	-

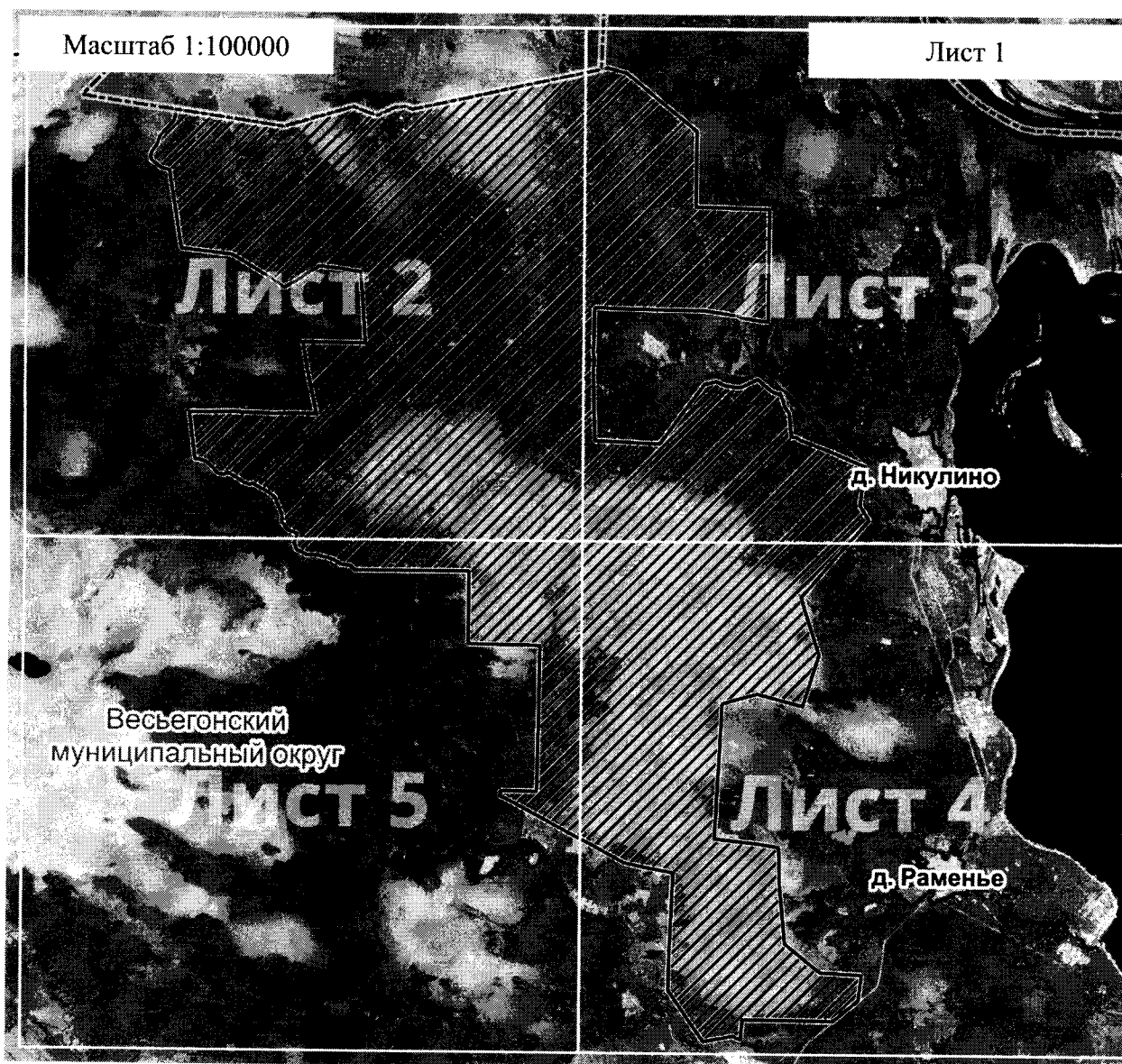
2. Сведения о характерных точках границ объекта					
Обозначение характерных точек границ	Координаты, м		Метод определения координат характерной точки	Средняя квадратическая погрешность положения характерной точки (Mt), м	Описание обозначения точки на местности (при наличии)
	X	Y			
1	2	3	4	5	6
140	506 430,65	3 161938,58	Картометрический	5.00	-
141	506 502,48	3 161795,99	Картометрический	5.00	-
142	506 528,62	3 161744,09	Картометрический	5.00	-
143	506 556,20	3 161697,99	Картометрический	5.00	-
144	506 544,88	3 161650,03	Картометрический	5.00	-
145	506 563,39	3 161577,01	Картометрический	5.00	-
146	506 607,55	3 161513,83	Картометрический	5.00	-
147	506 716,05	3 161327,82	Картометрический	5.00	-
148	506 681,92	3 161274,76	Картометрический	5.00	-
149	506 693,19	3 161203,06	Картометрический	5.00	-
150	506 712,72	3 161163,27	Картометрический	5.00	-
151	506 779,28	3 161112,54	Картометрический	5.00	-
152	506 875,82	3 160999,07	Картометрический	5.00	-
153	506 897,05	3 160931,44	Картометрический	5.00	-
154	506 907,57	3 160843,62	Картометрический	5.00	-
155	507 282,68	3 160796,41	Картометрический	5.00	-
156	507 598,14	3 160756,64	Картометрический	5.00	-
157	507 598,94	3 161052,38	Картометрический	5.00	-
158	507 603,64	3 161428,54	Картометрический	5.00	-
159	507 582,13	3 162002,02	Картометрический	5.00	-
160	507 588,41	3 162315,32	Картометрический	5.00	-
161	507 583,94	3 162636,14	Картометрический	5.00	-
162	508 198,87	3 162507,21	Картометрический	5.00	-

2. Сведения о характерных точках границ объекта					
Обозначение характерных точек границ	Координаты, м		Метод определения координат характерной точки	Средняя квадратическая погрешность положения характерной точки (Mt), м	Описание обозначения точки на местности (при наличии)
	X	Y			
1	2	3	4	5	6
163	508 637,84	3 162427,34	Картометрический	5.00	-
164	508 634,79	3 162885,04	Картометрический	5.00	-
165	508 625,91	3 163354,42	Картометрический	5.00	-
166	508 909,48	3 163334,72	Картометрический	5.00	-
167	509 673,36	3 163279,83	Картометрический	5.00	-
168	509 683,87	3 163182,88	Картометрический	5.00	-
169	509 720,77	3 162954,71	Картометрический	5.00	-
170	509 750,71	3 162663,11	Картометрический	5.00	-
171	509 523,76	3 162309,53	Картометрический	5.00	-
172	509 466,72	3 162204,70	Картометрический	5.00	-
173	509 433,22	3 162146,92	Картометрический	5.00	-
174	509 474,46	3 162088,19	Картометрический	5.00	-
175	509 512,97	3 162034,47	Картометрический	5.00	-
176	509 575,57	3 161938,08	Картометрический	5.00	-
177	509 911,30	3 161375,38	Картометрический	5.00	-
178	509 997,70	3 160621,74	Картометрический	5.00	-
179	510 919,88	3 160470,24	Картометрический	5.00	-
180	511 140,15	3 160437,55	Картометрический	5.00	-
181	511 178,00	3 160301,79	Картометрический	5.00	-
182	511 289,28	3 160165,28	Картометрический	5.00	-
183	511 358,79	3 160154,24	Картометрический	5.00	-
184	511 411,12	3 160175,74	Картометрический	5.00	-
185	511 508,08	3 160246,92	Картометрический	5.00	-

2. Сведения о характерных точках границ объекта					
Обозначение характерных точек границ	Координаты, м		Метод определения координат характерной точки	Средняя квадратическая погрешность положения характерной точки (Mt), м	Описание обозначения точки на местности (при наличии)
	X	Y			
1	2	3	4	5	6
186	511 590,03	3 160272,74	Картометрический	5.00	-
187	511 642,69	3 160295,12	Картометрический	5.00	-
188	511 863,64	3 160492,51	Картометрический	5.00	-
189	511 963,85	3 160521,51	Картометрический	5.00	-
1	512 036,76	3 160500,40	Картометрический	5.00	-
3. Сведения о характерных точках части (частей) границы объекта					
Обозначение характерных точек части границы	Координаты, м		Метод определения координат характерной точки	Средняя квадратическая погрешность положения характерной точки (Mt), м	Описание обозначения точки на местности (при наличии)
	X	Y			
1	2	3	4	5	6
-	-	-	-	-	-





## План границ объекта

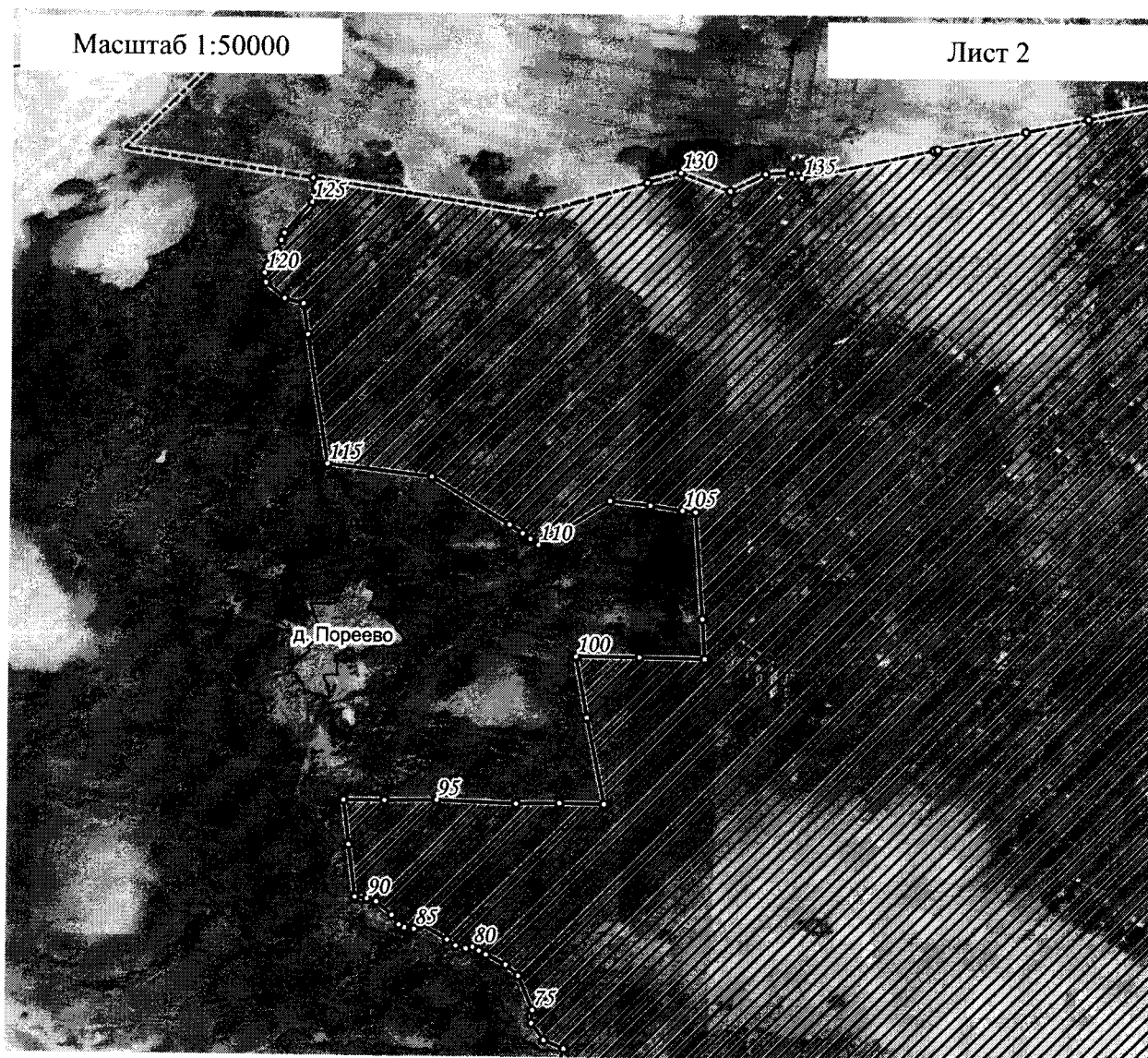


Используемые условные знаки и обозначения:



 территория объекта

 населенные пункты

 проектная граница между Тверской и Вологодской областями





Используемые условные знаки и обозначения:


- <sup>24</sup> характерная точка границы объекта
-  территория объекта
-  населенные пункты
- проектная граница между Тверской и Вологодской областями





Используемые условные знаки и обозначения:

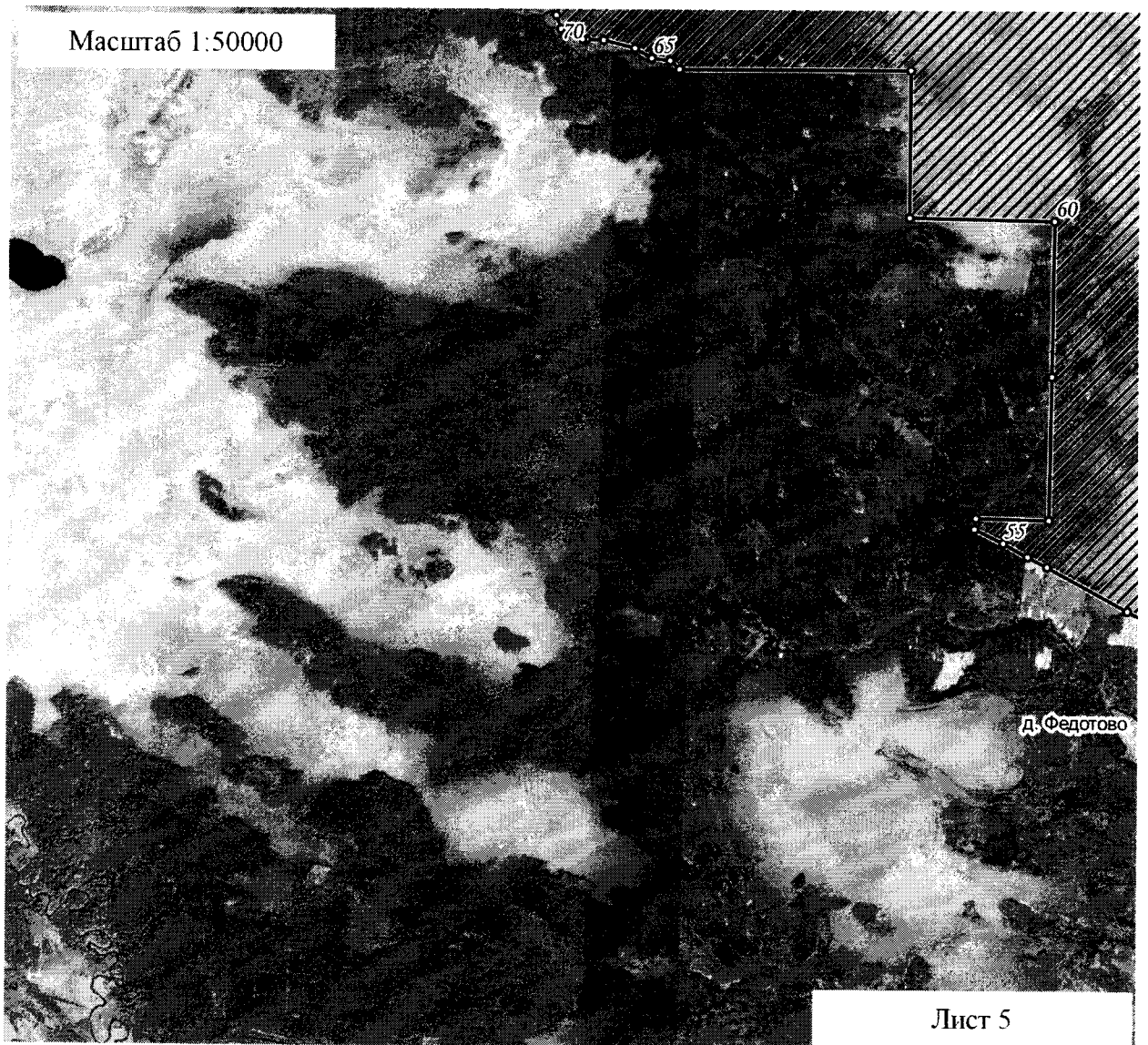
- 24 характерная точка границы объекта
-  территория объекта
-  населенные пункты
- проектная граница между Тверской и Вологодской областями







Используемые условные знаки и обозначения:

- <sup>24</sup> характерная точка границы объекта
-  территория объекта
-  населенные пункты



Используемые условные знаки и обозначения:

- <sup>24</sup> характерная точка границы объекта
-  территория объекта
-  населенные пункты

Примечание. Документ с подписью и оттиском печати (при наличии) лица, составившего описание местоположения границ объекта, предоставляется в орган, осуществляющий государственный кадастровый учет и государственную регистрацию прав.