



## ПРАВИТЕЛЬСТВО ТВЕРСКОЙ ОБЛАСТИ

### ПОСТАНОВЛЕНИЕ

15.10.2021

№ 561-пп

г. Тверь

#### **Об утверждении графического описания местоположения границ особо охраняемой природной территории регионального значения – государственного природного заказника «Болото Темное вокруг озера Большедворское»**

В соответствии с Федеральным законом от 14.03.1995 № 33-ФЗ «Об особо охраняемых природных территориях», законом Тверской области от 08.12.2010 № 108-ЗО «Об особо охраняемых природных территориях в Тверской области», с учетом решения Комиссии при Правительстве Тверской области по вопросам организации и функционирования особо охраняемых природных территорий от 18.12.2020 № 9 Правительство Тверской области постановляет:

1. Утвердить графическое описание местоположения границ особо охраняемой природной территории регионального значения – государственного природного заказника «Болото Темное вокруг озера Большедворское» (прилагается).

2. Министерству природных ресурсов и экологии Тверской области направить в орган, осуществляющий государственный кадастровый учет и государственную регистрацию прав, комплект документов, необходимый для внесения сведений о границах особо охраняемой природной территории регионального значения, указанной в пункте 1 настоящего постановления, в установленном порядке.

3. Контроль за исполнением настоящего постановления возложить на заместителя Председателя Правительства Тверской области, курирующего вопросы экологии.

Отчет об исполнении постановления представить в трехмесячный срок со дня его вступления в силу.

4. Настоящее постановление вступает в силу со дня его официального опубликования.

**Губернатор  
Тверской области**



**И.М. Руденя**

Приложение  
к постановлению Правительства  
Тверской области  
от 15.10.2021 № 561-пп

Графическое описание местоположения границ  
особо охраняемой природной территории регионального значения –  
государственного природного заказника  
«Болото Темное вокруг озера Большедворское»

Раздел 1

Сведения об объекте		
особо охраняемая природная территория регионального значения – государственный природный заказник «Болото Темное вокруг озера Большедворское» (далее – объект)		
№ п/п	Характеристики объекта	Описание характеристик
1	2	3
1	Местоположение объекта	Спировский муниципальный округ Тверской области
2	Площадь объекта +/- величина погрешности определения площади (P +/- Дельта P)	27 211 179 кв. м ( $\pm$ 56 529 кв. м)
3	Иные характеристики объекта	-

Раздел 2

Сведения о местоположении границ объекта					
1. Система координат МСК-69, зона 2					
2. Сведения о характерных точках границ объекта					
Обозначение характерных точек границ	Координаты, м		Метод определения координат характерной точки	Средняя квадратическая погрешность положения характерной точки (Mt), м	Описание обозначения точки на местности (при наличии)
	X	Y			
1	2	3	4	5	6

3. Сведения о характерных точках части (частей) границы объекта					
Обозначение характерных точек части границы	Координаты, м		Метод определения координат характерной точки	Средняя квадратическая погрешность положения характерной точки (Mt), м	Описание обозначения точки на местности (при наличии)
	X	Y			
1	2	3	4	5	6
Контур 1					
1	367766.99	2224475.87	Картометрический	5.00	–
2	367901.81	2224543.47	Картометрический	5.00	–
3	368130.22	2224783.47	Картометрический	5.00	–
4	368069.31	2225007.95	Картометрический	5.00	–
5	367762.66	2225248.62	Картометрический	5.00	–
6	367541.77	2225166.81	Картометрический	5.00	–
7	367346.88	2224926.67	Картометрический	5.00	–
8	366932.89	2224912.08	Картометрический	5.00	–
9	366540.26	2225245.40	Картометрический	5.00	–
10	366500.96	2225420.81	Картометрический	5.00	–
11	366566.63	2225626.72	Картометрический	5.00	–
12	366450.50	2225685.79	Картометрический	5.00	–
13	366314.17	2225670.44	Картометрический	5.00	–
14	366121.22	2225582.10	Картометрический	5.00	–
15	365991.93	2225483.03	Картометрический	5.00	–
16	365880.68	2225296.25	Картометрический	5.00	–
17	365804.02	2225200.99	Картометрический	5.00	–
18	365674.59	2225126.51	Картометрический	5.00	–
19	365523.88	2225094.06	Картометрический	5.00	–
20	365274.74	2225092.68	Картометрический	5.00	–
21	365137.95	2225081.39	Картометрический	5.00	–
22	365008.45	2225040.72	Картометрический	5.00	–
23	364895.47	2225143.27	Картометрический	5.00	–
24	364832.74	2225062.11	Картометрический	5.00	–
25	364738.02	2225370.69	Картометрический	5.00	–
26	364672.41	2225495.03	Картометрический	5.00	–
27	364608.14	2225541.09	Картометрический	5.00	–
28	364547.22	2225604.98	Картометрический	5.00	–
29	364511.01	2225701.42	Картометрический	5.00	–
30	364293.08	2225740.57	Картометрический	5.00	–
31	364184.40	2225701.33	Картометрический	5.00	–
32	364103.49	2225725.47	Картометрический	5.00	–
33	363941.37	2225829.96	Картометрический	5.00	–
34	363758.39	2225892.18	Картометрический	5.00	–
35	363585.95	2225954.45	Картометрический	5.00	–
36	363416.94	2226034.31	Картометрический	5.00	–

3. Сведения о характерных точках части (частей) границы объекта					
Обозначение характерных точек части границы	Координаты, м		Метод определения координат характерной точки	Средняя квадратическая погрешность положения характерной точки (Mt), м	Описание обозначения точки на местности (при наличии)
	X	Y			
1	2	3	4	5	6
37	363255.39	2226029.91	Картометрический	5.00	—
38	363066.09	2225958.61	Картометрический	5.00	—
39	362919.04	2225869.98	Картометрический	5.00	—
40	362726.21	2225802.18	Картометрический	5.00	—
41	362575.09	2225818.91	Картометрический	5.00	—
42	362473.19	2225825.37	Картометрический	5.00	—
43	362361.08	2225772.06	Картометрический	5.00	—
44	362232.85	2225610.65	Картометрический	5.00	—
45	362092.55	2225572.12	Картометрический	5.00	—
46	361884.61	2225540.24	Картометрический	5.00	—
47	361769.65	2225526.43	Картометрический	5.00	—
48	361672.45	2225474.08	Картометрический	5.00	—
49	361568.83	2225475.27	Картометрический	5.00	—
50	361450.11	2225509.74	Картометрический	5.00	—
51	361388.29	2225517.00	Картометрический	5.00	—
52	361185.21	2225520.24	Картометрический	5.00	—
53	360933.97	2225577.04	Картометрический	5.00	—
54	360795.69	2225472.58	Картометрический	5.00	—
55	360565.74	2225197.79	Картометрический	5.00	—
56	360460.83	2224981.53	Картометрический	5.00	—
57	360118.67	2224793.12	Картометрический	5.00	—
58	360398.23	2223995.83	Картометрический	5.00	—
59	360560.16	2223536.24	Картометрический	5.00	—
60	360589.64	2223525.08	Картометрический	5.00	—
61	361193.30	2223298.99	Картометрический	5.00	—
62	362051.00	2223031.18	Картометрический	5.00	—
63	362067.13	2223055.04	Картометрический	5.00	—
64	362104.47	2223061.86	Картометрический	5.00	—
65	362148.61	2223069.53	Картометрический	5.00	—
66	362198.69	2223101.91	Картометрический	5.00	—
67	362273.38	2223215.24	Картометрический	5.00	—
68	362451.62	2223272.33	Картометрический	5.00	—
69	362460.96	2223362.66	Картометрический	5.00	—
70	362669.16	2223525.69	Картометрический	5.00	—
71	362738.06	2223452.77	Картометрический	5.00	—
72	362762.42	2223426.99	Картометрический	5.00	—
73	362766.52	2223386.52	Картометрический	5.00	—
74	362747.00	2223358.40	Картометрический	5.00	—

3. Сведения о характерных точках части (частей) границы объекта					
Обозначение характерных точек части границы	Координаты, м		Метод определения координат характерной точки	Средняя квадратическая погрешность положения характерной точки (Mt), м	Описание обозначения точки на местности (при наличии)
	X	Y			
1	2	3	4	5	6
75	362752.94	2223328.57	Картометрический	5.00	—
76	362831.03	2223308.98	Картометрический	5.00	—
77	362842.67	2223342.07	Картометрический	5.00	—
78	362897.43	2223329.97	Картометрический	5.00	—
79	362936.29	2223297.10	Картометрический	5.00	—
80	362976.75	2223278.00	Картометрический	5.00	—
81	363055.70	2223278.44	Картометрический	5.00	—
82	363148.64	2223287.73	Картометрический	5.00	—
83	363271.57	2223269.09	Картометрический	5.00	—
84	363322.27	2223300.99	Картометрический	5.00	—
85	363362.62	2223302.97	Картометрический	5.00	—
86	363462.62	2223303.52	Картометрический	5.00	—
87	363673.34	2223273.07	Картометрический	5.00	—
88	363775.07	2223278.90	Картометрический	5.00	—
89	363875.89	2223281.14	Картометрический	5.00	—
90	364040.99	2223250.44	Картометрический	5.00	—
91	364180.96	2223163.39	Картометрический	5.00	—
92	364318.36	2223065.80	Картометрический	5.00	—
93	364428.08	2222897.80	Картометрический	5.00	—
94	364542.39	2222694.70	Картометрический	5.00	—
95	364651.45	2222646.13	Картометрический	5.00	—
96	364846.80	2222698.13	Картометрический	5.00	—
97	365098.94	2222790.85	Картометрический	5.00	—
98	365207.21	2222882.78	Картометрический	5.00	—
99	365291.42	2223039.57	Картометрический	5.00	—
100	365227.11	2223117.28	Картометрический	5.00	—
101	365028.48	2223211.09	Картометрический	5.00	—
102	364956.30	2223353.85	Картометрический	5.00	—
103	364966.27	2223452.26	Картометрический	5.00	—
104	365013.89	2223566.67	Картометрический	5.00	—
105	365003.00	2223631.59	Картометрический	5.00	—
106	364868.79	2223785.41	Картометрический	5.00	—
107	364838.24	2223915.21	Картометрический	5.00	—
108	364905.86	2224059.60	Картометрический	5.00	—
109	365166.31	2224234.91	Картометрический	5.00	—
110	365313.09	2224342.86	Картометрический	5.00	—
111	365405.92	2224371.47	Картометрический	5.00	—
112	365507.74	2224337.05	Картометрический	5.00	—

3. Сведения о характерных точках части (частей) границы объекта					
Обозначение характерных точек части границы	Координаты, м		Метод определения координат характерной точки	Средняя квадратическая погрешность положения характерной точки (Mt), м	Описание обозначения точки на местности (при наличии)
	X	Y			
1	2	3	4	5	6
113	365757.51	2224226.02	Картометрический	5.00	–
114	365880.77	2224145.92	Картометрический	5.00	–
115	366277.16	2224040.84	Картометрический	5.00	–
116	366527.36	2223984.40	Картометрический	5.00	–
117	366632.35	2224034.15	Картометрический	5.00	–
118	366690.61	2224153.77	Картометрический	5.00	–
119	366798.98	2224228.13	Картометрический	5.00	–
120	366823.07	2224312.57	Картометрический	5.00	–
121	366884.98	2224379.65	Картометрический	5.00	–
122	367081.32	2224410.59	Картометрический	5.00	–
123	367411.95	2224505.55	Картометрический	5.00	–
1	367766.99	2224475.87	Картометрический	5.00	–
Контур 2					
124	362310.16	2220553.75	Картометрический	5.00	–
125	362719.15	2220924.83	Картометрический	5.00	–
126	362822.97	2221220.46	Картометрический	5.00	–
127	362821.38	2221522.54	Картометрический	5.00	–
128	362732.59	2221708.22	Картометрический	5.00	–
129	362556.87	2221728.33	Картометрический	5.00	–
130	362188.83	2221582.28	Картометрический	5.00	–
131	361939.81	2221368.38	Картометрический	5.00	–
132	361722.89	2221373.33	Картометрический	5.00	–
133	361630.84	2221391.78	Картометрический	5.00	–
134	361499.48	2221443.62	Картометрический	5.00	–
135	361309.21	2221640.64	Картометрический	5.00	–
136	361117.40	2221713.35	Картометрический	5.00	–
137	360997.21	2221860.21	Картометрический	5.00	–
138	360858.06	2221936.72	Картометрический	5.00	–
139	360754.40	2221944.93	Картометрический	5.00	–
140	360684.32	2221912.93	Картометрический	5.00	–
141	360644.47	2221810.85	Картометрический	5.00	–
142	360598.01	2221627.94	Картометрический	5.00	–
143	360536.96	2221577.63	Картометрический	5.00	–
144	360312.53	2221518.57	Картометрический	5.00	–
145	360233.41	2221873.56	Картометрический	5.00	–
146	360397.00	2221930.92	Картометрический	5.00	–
147	360410.86	2222121.28	Картометрический	5.00	–
148	360414.65	2222173.43	Картометрический	5.00	–

3. Сведения о характерных точках части (частей) границы объекта					
Обозначение характерных точек части границы	Координаты, м		Метод определения координат характерной точки	Средняя квадратическая погрешность положения характерной точки (Mt), м	Описание обозначения точки на местности (при наличии)
	X	Y			
1	2	3	4	5	6
149	360270.71	2222269.11	Картометрический	5.00	–
150	360248.55	2222404.58	Картометрический	5.00	–
151	360213.22	2222683.59	Картометрический	5.00	–
152	360219.66	2222726.13	Картометрический	5.00	–
153	360264.31	2222727.83	Картометрический	5.00	–
154	360302.51	2222772.99	Картометрический	5.00	–
155	360350.04	2222750.83	Картометрический	5.00	–
156	360335.52	2222799.14	Картометрический	5.00	–
157	360318.88	2222848.75	Картометрический	5.00	–
158	360283.13	2222892.53	Картометрический	5.00	–
159	360268.73	2222926.52	Картометрический	5.00	–
160	360284.23	2222940.85	Картометрический	5.00	–
161	360327.23	2222978.10	Картометрический	5.00	–
162	360373.69	2223028.88	Картометрический	5.00	–
163	360387.60	2223068.76	Картометрический	5.00	–
164	360385.96	2223102.85	Картометрический	5.00	–
165	360351.22	2223102.59	Картометрический	5.00	–
166	360272.68	2223078.57	Картометрический	5.00	–
167	360272.45	2223078.23	Картометрический	5.00	–
168	360309.62	2223338.31	Картометрический	5.00	–
169	360098.45	2223497.84	Картометрический	5.00	–
170	359884.62	2223654.90	Картометрический	5.00	–
171	359743.76	2223687.71	Картометрический	5.00	–
172	359456.45	2223756.08	Картометрический	5.00	–
173	359187.13	2223814.42	Картометрический	5.00	–
174	358978.69	2223678.34	Картометрический	5.00	–
175	358787.07	2223591.11	Картометрический	5.00	–
176	358486.63	2223446.75	Картометрический	5.00	–
177	358388.88	2223329.90	Картометрический	5.00	–
178	358225.09	2223179.72	Картометрический	5.00	–
179	357748.55	2223224.83	Картометрический	5.00	–
180	357540.28	2223119.07	Картометрический	5.00	–
181	357150.72	2223096.51	Картометрический	5.00	–
182	357049.44	2222987.06	Картометрический	5.00	–
183	357010.97	2220517.51	Картометрический	5.00	–
184	357334.14	2220512.27	Картометрический	5.00	–
185	357695.59	2220381.94	Картометрический	5.00	–
186	357849.03	2220130.44	Картометрический	5.00	–




3. Сведения о характерных точках части (частей) границы объекта					
Обозначение характерных точек части границы	Координаты, м		Метод определения координат характерной точки	Средняя квадратическая погрешность положения характерной точки (Mt), м	Описание обозначения точки на местности (при наличии)
	X	Y			
1	2	3	4	5	6
187	357983.01	2220032.83	Картометрический	5.00	–
188	358355.47	2220006.78	Картометрический	5.00	–
189	358763.59	2219896.14	Картометрический	5.00	–
190	359122.23	2219807.28	Картометрический	5.00	–
191	359234.33	2219864.10	Картометрический	5.00	–
192	359268.60	2220025.87	Картометрический	5.00	–
193	359246.42	2220236.50	Картометрический	5.00	–
194	359081.02	2220706.61	Картометрический	5.00	–
195	359350.65	2220803.13	Картометрический	5.00	–
196	359554.05	2220771.59	Картометрический	5.00	–
197	359734.82	2220592.16	Картометрический	5.00	–
198	359654.10	2220500.79	Картометрический	5.00	–
199	359828.03	2220305.33	Картометрический	5.00	–
200	360080.29	2220141.54	Картометрический	5.00	–
201	360476.39	2220557.69	Картометрический	5.00	–
202	360639.21	2220618.63	Картометрический	5.00	–
203	360796.04	2220544.48	Картометрический	5.00	–
204	361025.13	2220571.26	Картометрический	5.00	–
205	361314.94	2220601.43	Картометрический	5.00	–
206	361446.95	2220408.53	Картометрический	5.00	–
207	361565.57	2220225.61	Картометрический	5.00	–
208	361718.75	2220205.08	Картометрический	5.00	–
124	362310.16	2220553.75	Картометрический	5.00	–






## Раздел 4

## План границ объекта



Используемые условные знаки и обозначения:

- 24 характерная точка границы объекта
-  территория объекта
-  населенные пункты
-  границы административно-территориального деления

Примечание. Документ с подписью и оттиском печати (при наличии) лица, составившего описание местоположения границ объекта, предоставляется в орган, осуществляющий государственный кадастровый учет и государственную регистрацию прав.