



**ПРАВИТЕЛЬСТВО
ТВЕРСКОЙ ОБЛАСТИ**

РАСПОРЯЖЕНИЕ

16.11.2021

г. Тверь

№ 1105-рп

Об утверждении документации по планировке территории линейного объекта «Реконструкция канализационных очистных сооружений в селе Городня со строительством напорной линии от поселка Радченко Конаковского муниципального района Тверской области»

В соответствии со статьей 45 Градостроительного кодекса Российской Федерации, статьей 5 закона Тверской области от 24.07.2012 № 77-ЗО «О градостроительной деятельности на территории Тверской области», законом Тверской области от 20.12.2019 № 89-ЗО «О перераспределении отдельных полномочий в области градостроительной деятельности между органами местного самоуправления муниципальных образований Тверской области и органами государственной власти Тверской области»:

1. Утвердить документацию по планировке территории линейного объекта «Реконструкция канализационных очистных сооружений в селе Городня со строительством напорной линии от поселка Радченко Конаковского муниципального района Тверской области» (прилагается).

2. Настоящее распоряжение вступает в силу со дня его официального опубликования.

**Губернатор
Тверской области**



И.М. Руденя

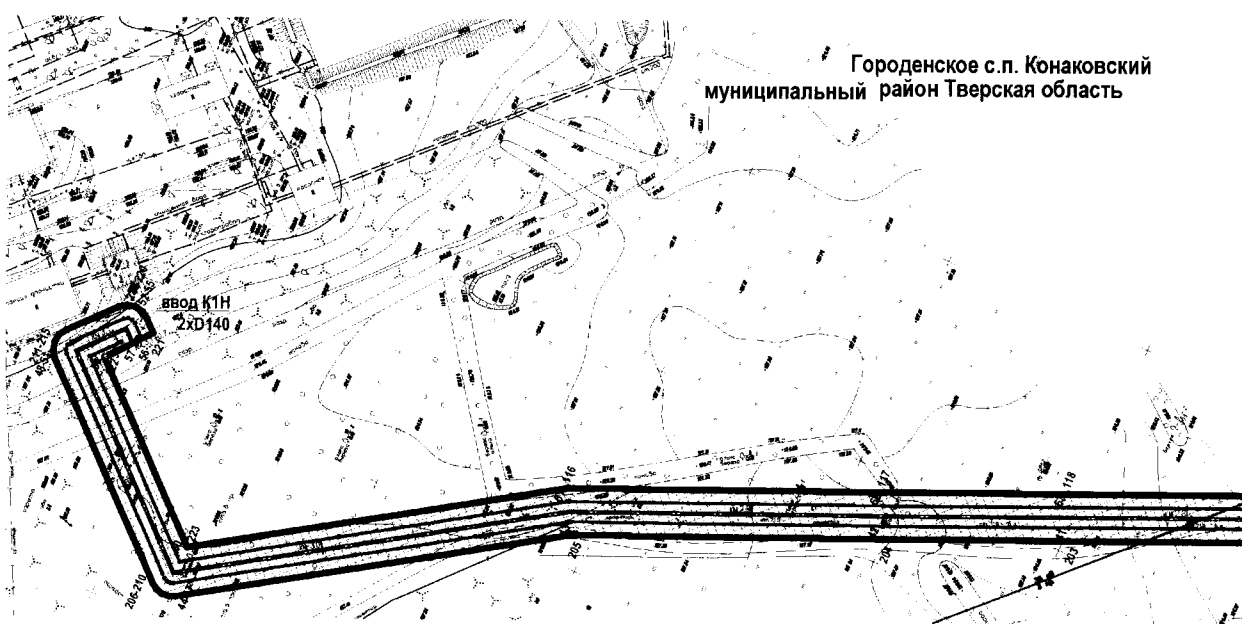
Приложение
к распоряжению Правительства
Тверской области
от 16.11.2021 № 1105-рп

Документация по планировке территории линейного объекта
«Реконструкция канализационных очистных сооружений в селе Городня
со строительством напорной линии от поселка Радченко Конаковского
муниципального района Тверской области»

Раздел I
Проект планировки территории

Подраздел I Графическая часть

Чертеж границ зон планируемого размещения линейного объекта. Лист 1



Условные обозначения

- границы территории, в отношении которой осуществляется подготовка проекта планировки
- границы зон планируемого размещения линейных объектов
- 10 номера характерных точек границ зон планируемого размещения линейных объектов, в том числе точек начала и окончания, точек изменения описания границ таких зон

Планируемый к размещению линейный объект: «Реконструкция канализационных очистных сооружений в селе Городня со строительством напорной линии от поселка Радченко Конаковского района Тверской области»

- 0.1 ось трассы, километраж
- наружная сеть напорной бытовой канализации

Границы зон с особыми условиями использования территорий, подлежащие установлению в связи с размещением линейных объектов:

- минимальное расстояние по горизонтали (в свету) от напорной канализации до зданий и сооружений (согласно п.12.5 СП 42.13330.2016)
- санитарно-защитная зона КНС (согласно таб. 7.1.2. СанПиН 2.2.1/2.1.1.1200-03)
- 20 номера характерных точек границ зон с особыми условиями использования территорий, подлежащие установлению в связи с размещением линейных объектов

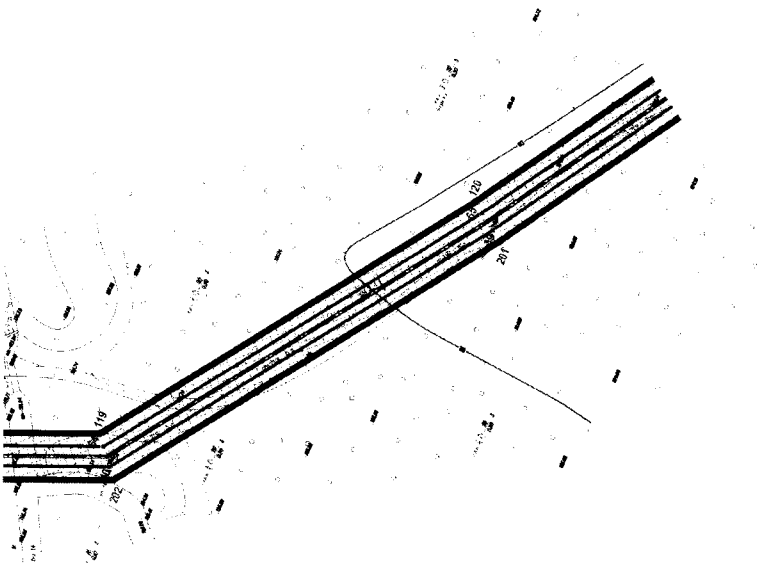
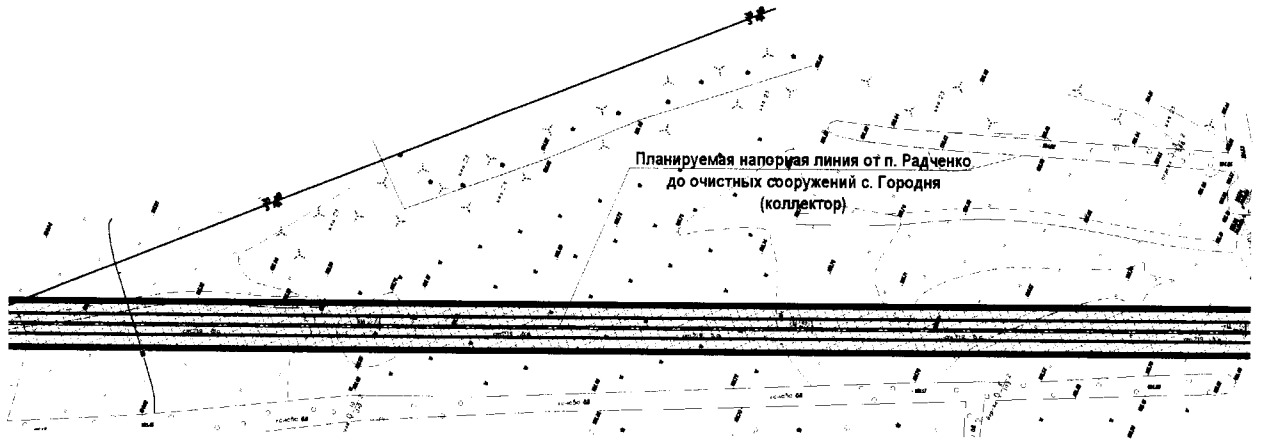
Существующие инженерные сети

- к — канализация
- г — газопровод
- линии электропередач




Примечание

1 Красные линии а так же линии отступа от красных линий в целях определения мест допустимого размещения зданий, строений, сооружений, в составе проекта планировки территории не устанавливаются



Чертеж границ зон планируемого размещения линейного объекта. Лист 2






Условные обозначения

-  границы территории, в отношении которой осуществляется подготовка проекта планировки
-  границы зон планируемого размещения линейных объектов
-  10 номера характерных точек границ зон планируемого размещения линейных объектов, в том числе точек начала и окончания, точек изменения описания границ таких зон




Планируемый к размещению линейный объект: «Реконструкция канализационных очистных сооружений в селе Городня со строительством напорной линии от поселка Радченко Конаковского района Тверской области»

-  км 0,1 ось трассы, километраж
-  наружная сеть напорной бытовой канализации

Границы зон с особыми условиями использования территорий, подлежащие установлению в связи с размещением линейных объектов:

-  минимальное расстояние по горизонтали (в свету) от напорной канализации до зданий и сооружений (согласно п.12.5 СП 42.13330.2016)
-  санитарно-защитная зона КНС (согласно таб. 7.1.2. СанПиН 2.2.1/2.1.1.1200-03)
-  20 номера характерных точек границ зон с особыми условиями использования территорий, подлежащие установлению в связи с размещением линейных объектов

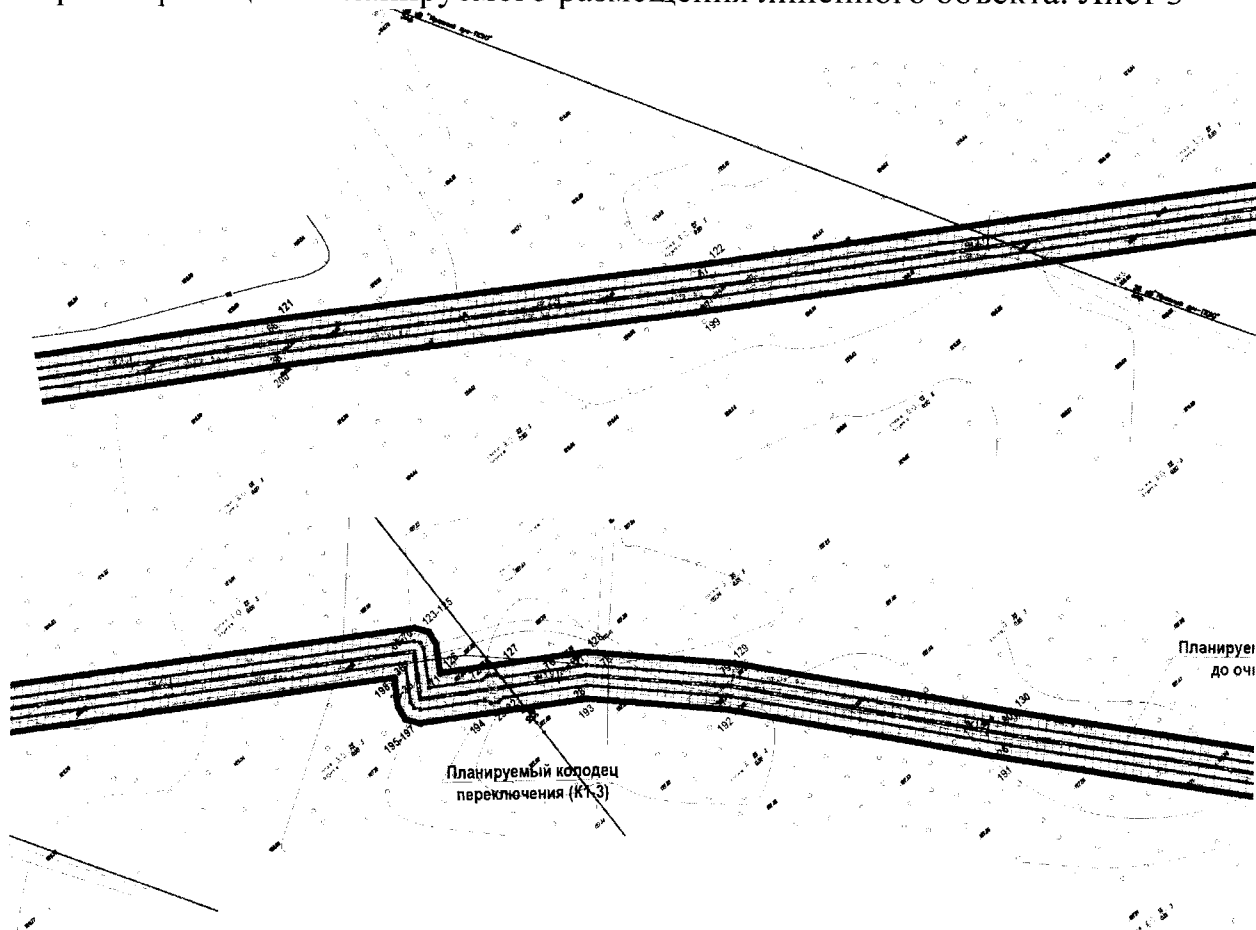
Существующие инженерные сети

-  к канализация
-  г газопровод
-  линии электропередач

Примечание:




1 Красные линии, а так же линии отступа от красных линий в целях определения мест допустимого размещения зданий, строений, сооружений, в составе проекта планировки территории не устанавливаю

Чертеж границ зон планируемого размещения линейного объекта. Лист 3





п. Редкино Конаковский муниципальный район Тверская область



Условные обозначения


-  границы территории, в отношении которой осуществляется подготовка проекта планировки
-  границы зон планируемого размещения линейных объектов
-  10 номера характерных точек границ зон планируемого размещения линейных объектов, в том числе точек начал и окончания, точек изменения описания границ таких зон

Планируемый к размещению линейный объект: «Реконструкция канализационных очистных сооружений в селе Гродня со строительством напорной линии от поселка Радченко Конаковского района Тверской области»




-  ось трассы, километраж
-  наружная сеть напорной бытовой канализации

Границы зон с особыми условиями использования территорий, подлежащие установлению в связи с размещением линейных объектов:

-  минимальное расстояние по горизонтали (в свету) от напорной канализации до зданий и сооружений (согласно п.12.5 СП 42.13330.2016)
-  санитарно-защитная зона КНС (согласно таб. 7.1.2. СанПин 2.2.1/2.1.1.1200-03)

-  20 номера характерных точек границ зон с особыми условиями использования территорий, подлежащие установлению в связи с размещением линейных объектов

Существующие инженерные сети

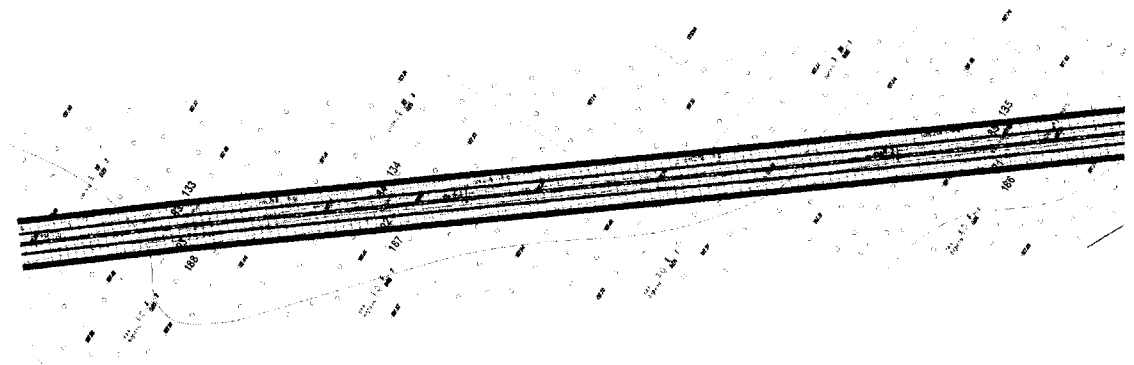
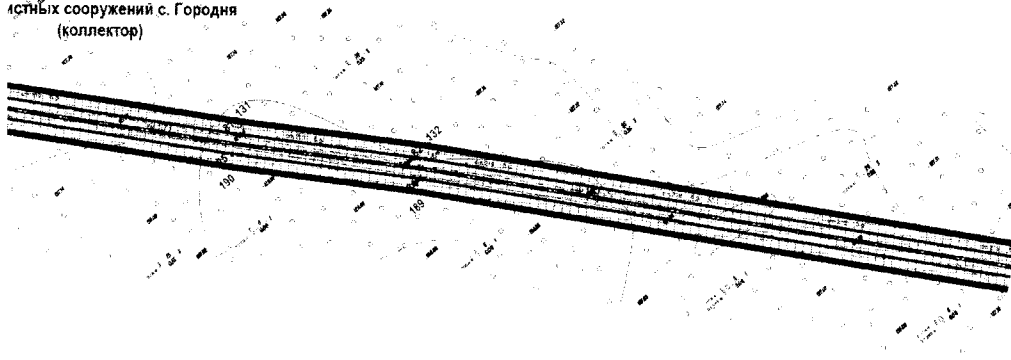
-  канализация
-  газопровод
-  линии электропередач

Примечание:




1. Красные линии, а так же линии отступа от красных линий в целях определения мест допустим размещения зданий, строений, сооружений, в составе проекта планировки территории не устанавливаю

Чертеж границ зон планируемого размещения линейного объекта. Лист 4



напорная линия от п. Радченко
чистых сооружений с. Городня
(коллектор)






Условные обозначения

-  границы территории, в отношении которой осуществляется подготовка проекта планировки
-  границы зон планируемого размещения линейных объектов
-  10 номера характерных точек границ зон планируемого размещения линейных объектов, в том числе точек начал и окончания, точек изменения описания границ таких зон




Планируемый к размещению линейный объект: «Реконструкция канализационных очистных сооружений в селе Городня со строительством напорной линии от поселка Радченко Конаковского района Тверской области»

-  ось трассы, километраж
-  наружная сеть напорной бытовой канализации

Границы зон с особыми условиями использования территорий, подлежащие установлению в связи с размещением линейных объектов:

-  минимальное расстояние по горизонтали (в свету) от напорной канализации до зданий и сооружений (согласно п.12.5 СП 42.13330.2016)
-  санитарно-защитная зона КНС (согласно таб. 7.1.2. СанПин 2.2.1/2.1.1.1200-03)
-  20 номера характерных точек границ зон с особыми условиями использования территорий, подлежащие установлению в связи с размещением линейных объектов


Существующие инженерные сети

-  к канализация
-  г газопровод
-  линии электропередач

Примечание.

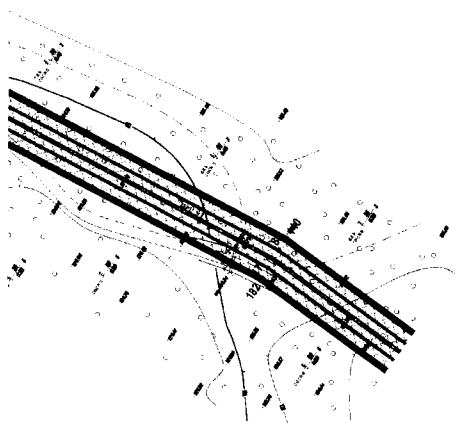
1. Красные линии, а так же линии отступа от красных линий в целях определения мест допустим размещения зданий, строений, сооружений, в составе проекта планировки территории не устанавливаю

Чертеж границ зон планируемого размещения линейного объекта. Лист 5






Планируемая напорная линия от п.
Радченко до очистных сооружений с.
Городня (коллектор)



п. Редкино Конаковский муниципальный
район Тверская область






Условные обозначения

-  границы территории, в отношении которой осуществляется подготовка проекта планировки
-  границы зон планируемого размещения линейных объектов
-  10 номера характерных точек границ зон планируемого размещения линейных объектов, в том числе точек начал и окончания, точек изменения описания границ таких зон



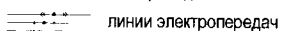
Планируемый к размещению линейный объект: «Реконструкция канализационных очистных сооружений в селе Городня со строительством напорной линии от поселка Радченко Конаковского района Тверской области»

-  ось трассы, километраж
-  наружная сеть напорной бытовой канализации

Границы зон с особыми условиями использования территорий, подлежащие установлению в связи с размещением линейных объектов:

-  минимальное расстояние по горизонтали (в свету) от напорной канализации до зданий и сооружений (согласно п.12.5 СП 42.13330.2016)
-  санитарно-защитная зона КНС (согласно таб. 7.1.2. СанПиН 2.2.1/2.1.1.1200-03)
-  20 номера характерных точек границ зон с особыми условиями использования территорий, подлежащие установлению в связи с размещением линейных объектов

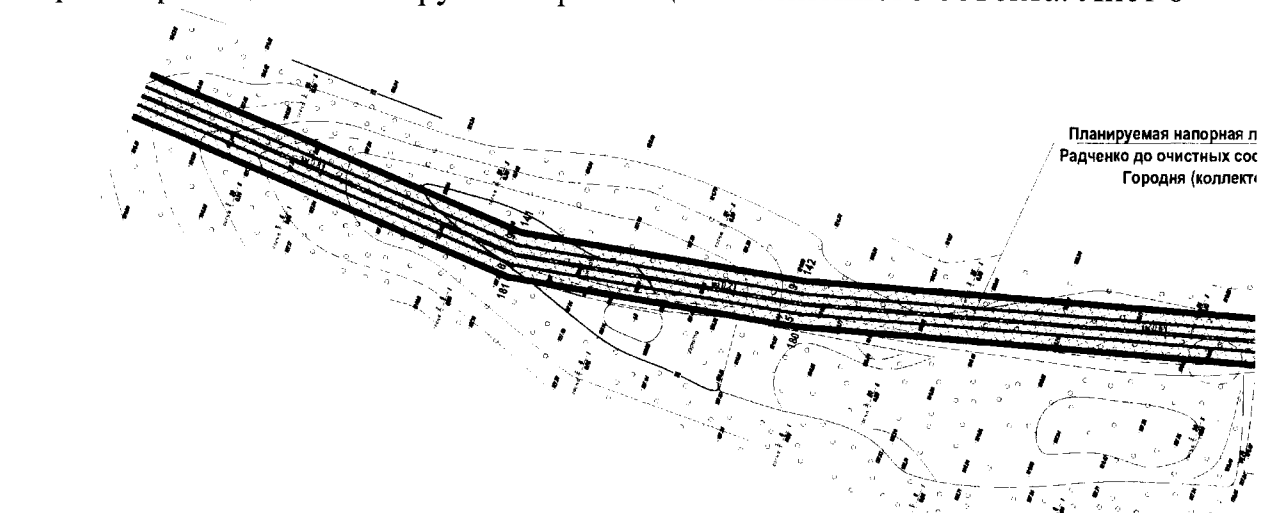
Существующие инженерные сети

-  к — канализация
-  г — газопровод
-  —•••— линии электропередач

Примечание

1 Красные линии, а так же линии отступа от красных линий в целях определения мест допустимого размещения зданий, строений, сооружений, в составе проекта планировки территории не устанавливаю

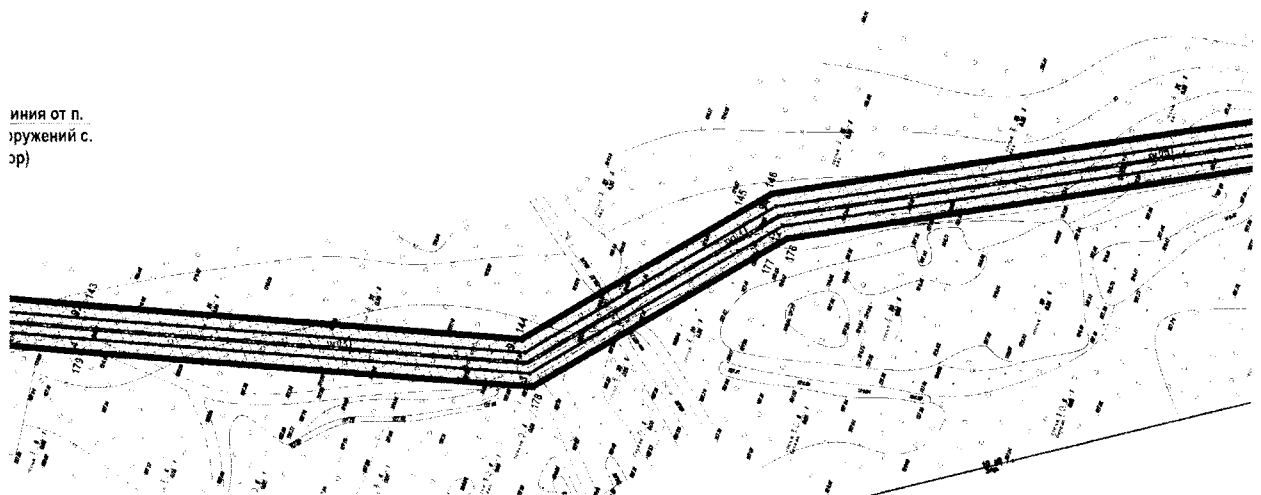
Чертеж границ зон планируемого размещения линейного объекта. Лист 6






Планируемая напорная линия
Радченко до очистных сооружений
Городня (коллектор)

п. Редкино Конаковский
муниципальный район Тверская область

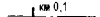

иния от п.
зружений с.
ор)






Условные обозначения

-  границы территории, в отношении которой осуществляется подготовка проекта планировки
-  границы зон планируемого размещения линейных объектов
-  10 номера характерных точек границ зон планируемого размещения линейных объектов, в том числе точек начал и окончания, точек изменения описания границ таких зон




Планируемый к размещению линейный объект: «Реконструкция канализационных очистных сооружений в селе Городня со строительством напорной линии от поселка Радченко Конаковского района Тверской области»

-  ось трассы, километраж
-  наружная сеть напорной бытовой канализации

Границы зон с особыми условиями использования территорий, подлежащие установлению в связи с размещением линейных объектов:

-  минимальное расстояние по горизонтали (в свету) от напорной канализации до зданий и сооружений (согласно п.12.5 СП 42.13330.2016)
-  санитарно-защитная зона КНС (согласно таб. 7.1.2. СанПиН 2.2.1/2.1.1.1200-03)
-  20 номера характерных точек границ зон с особыми условиями использования территорий, подлежащие установлению в связи с размещением линейных объектов

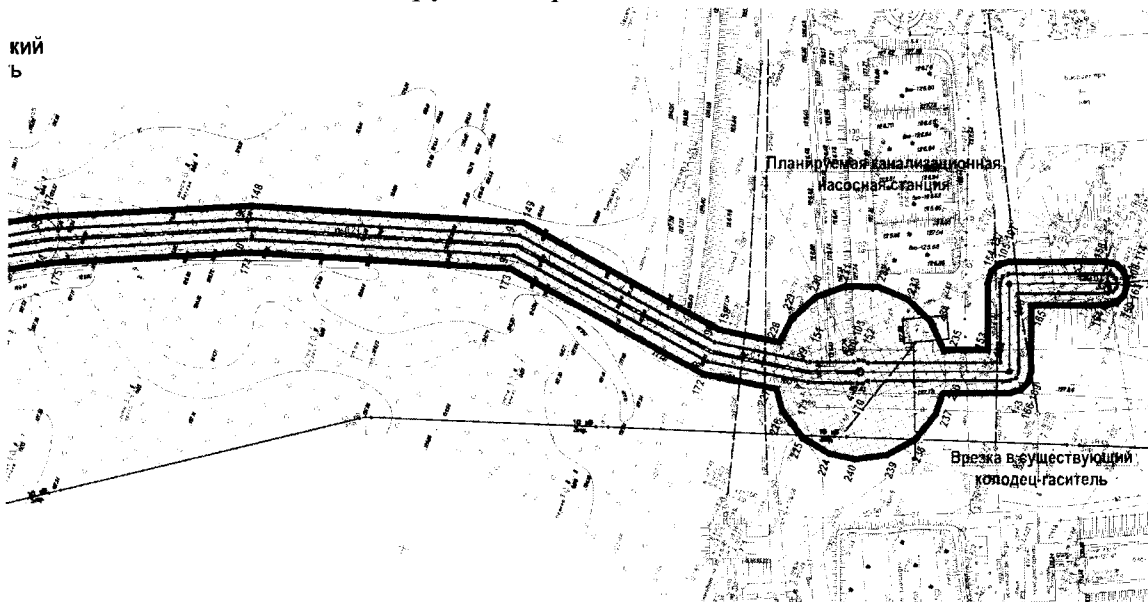
Существующие инженерные сети

-  канализация
-  газопровод
-  линии электропередач




Примечание

1. Красные линии, а так же линии отступа от красных линий в целях определения мест допустим размещения зданий, строений, сооружений, в составе проекта планировки территории не устанавливаю

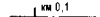

Чертеж границ зон планируемого размещения линейного объекта. Лист 7






Условные обозначения

-  границы территории, в отношении которой осуществляется подготовка проекта планировки
-  границы зон планируемого размещения линейных объектов
-  10 номера характерных точек границ зон планируемого размещения линейных объектов, в том числе точек начал и окончания, точек изменения описания границ таких зон




Планируемый к размещению линейный объект: «Реконструкция канализационных очистных сооружений в селе Гордня со строительством напорной линии от поселка Радченко Конаковского района Тверской области»

-  км 0,1 ось трассы, километраж
-  наружная сеть напорной бытовой канализации

Границы зон с особыми условиями использования территорий, подлежащие установлению в связи с размещением линейных объектов:

-  минимальное расстояние по горизонтали (в свету) от напорной канализации до зданий и сооружений (согласно п.12.5 СП 42.13330.2016)
-  санитарно-защитная зона КНС (согласно таб. 7.1.2. СанПиН 2.2.1/2.1.1.1200-03)
-  20 номера характерных точек границ зон с особыми условиями использования территорий, подлежащие установлению в связи с размещением линейных объектов

Существующие инженерные сети

-  к — канализация
-  г — газопровод
-  линии электропередач

Примечание

1. Красные линии, а так же линии отступа от красных линий в целях определения мест допустим размещения зданий, строений, сооружений, в составе проекта планировки территории не устанавливаю

Подраздел II Положение о размещении линейного объекта

Глава 1. Наименование, назначение и основные характеристики планируемого к размещению линейного объекта

1. Документацией по планировке территории (проект планировки территории и проект межевания территории) предусмотрено размещение линейного объекта «Реконструкция канализационных очистных сооружений в селе Городня со строительством напорной линии от поселка Радченко Конаковского муниципального района Тверской области» (далее – Объект). Проектом планировки территории предусмотрено выделение элемента планировочной структуры «Территория, занятая линейным объектом».

2. Проектом планировки территории предусмотрено устройство сети наружной бытовой канализации К1, включая напорные участки бытовой канализации К1Н, а также строительство канализационной насосной станции и напорной линии от поселка Радченко Конаковского муниципального района Тверской области до очистных сооружений села Городня.

3. Объект предназначен для транспортировки хозяйственно-бытовых и приравненных к ним по составу сточных вод от поселка Радченко Конаковского муниципального района Тверской области до приемной камеры очистных сооружений канализации села Городня.

4. Объем сточных вод бытовой канализации составляет:

Наименование стоков	Суточный расход	Часовой расход	Секундный расход
Хозяйственно-бытовые нужды	300,0 м ³ /сут.	37,5 м ³ /ч	10,42 л/с

5. Протяженность труб наружной бытовой канализации: DN/OD200 SN8 – 77,34 п.м ПЭ100 SDR17 D140 – 6064,48 п.м = 2 x 3032,24 п.м (из них методом горизонтально-наклонного бурения – 4212,3 п.м = 2 x 2106,15 п.м).

6. Объект планируется к размещению в рамках национального проекта «Экология».

7. Зона планируемого размещения линейного объекта располагается на территории Конаковского муниципального района Тверской области: городенское сельское поселение, городское поселение поселок Редкино, городское поселение поселок Радченко. Номера кадастровых кварталов, на которых предполагается размещение Объекта: 69:15:0000013; 69:15:0000014; 69:15:0000000.

Глава 2. Предельные параметры разрешенного строительства, реконструкции объекта капитального строительства, входящего в состав линейного объекта в границах зон его планируемого размещения

8. В соответствии с частью 6 статьи 30 Градостроительного кодекса Российской Федерации предельные параметры разрешенного строительства, реконструкции объектов капитального строительства устанавливаются

в градостроительном регламенте правил землепользования и застройки для соответствующей территориальной зоны.

9. В соответствии с пунктом 3 части 4 статьи 36 Градостроительного кодекса Российской Федерации действие градостроительных регламентов не распространяется на земельные участки, предназначенные для размещения линейных объектов и (или) занятые линейными объектами.

10. Предельное количество этажей и предельная высота объектов капитального строительства, входящих в состав линейных объектов, в границах каждой зоны планируемого размещения таких объектов, не устанавливается.

11. Максимальный процент застройки каждой зоны планируемого размещения объекта капитального строительства, входящих в состав линейных объектов, определяемый как отношение площади зоны планируемого размещения объекта капитального строительства, входящего в состав линейного объекта, которая может быть застроена, ко всей площади этой зоны, не устанавливается.

12. Минимальные отступы от границ земельных участков в целях определения мест допустимого размещения объектов капитального строительства, которые входят в состав линейных объектов и за пределами которых запрещено строительство таких объектов, в границах каждой зоны планируемого размещения объектов капитального строительства, входящих в состав линейных объектов, не устанавливаются.

13. Требования к архитектурным решениям объектов капитального строительства, входящих в состав линейных объектов, в границах каждой зоны планируемого размещения таких объектов, расположенной в границах территории исторического поселения федерального или регионального значения, с указанием требований к объемно-пространственным, архитектурно-стилистическим и иным характеристикам таких объектов, влияющим на их внешний облик и (или) на композицию, а также на силуэт застройки исторического поселения, не устанавливаются.

14. Мероприятия по защите сохраняемых объектов капитального строительства, существующих и строящихся на день подготовки проекта планировки территории, а также объектов капитального строительства, планируемых к строительству в соответствии с ранее утвержденной документацией по планировке территории, от возможного негативного воздействия в связи с размещением линейных объектов принять согласно техническим условиям, представленным в материалах по обоснованию проекта планировки территории.

15. Пересечения границ зон планируемого размещения линейного объекта с объектами капитального строительства, строительство которых запланировано в соответствии с ранее утвержденной документацией по планировке территории, отсутствуют.

Глава 3. Информация о необходимости осуществления мероприятий по сохранению объектов культурного наследия от возможного негативного воздействия в связи с размещением линейного объекта

16. Согласно сведениям Главного управления по государственной охране объектов культурного наследия Тверской области (письмо от № 6305/03 от 03.12.2020) в границах зон планируемого размещения Объекта отсутствуют объекты культурного наследия, включенные в Единый государственный реестр объектов культурного наследия народов Российской Федерации, выявленные объекты культурного наследия и объекты, обладающие признаками объекта культурного наследия. Ограничения параметров строительства объектов зонами охраны и защитными зонами объектов культурного наследия не установлены.

Глава 4. Информация о необходимости осуществления мероприятий по охране окружающей среды

17. Перечень мероприятий по охране окружающей среды:

- 1) применение технологического оборудования и технологических процессов, наиболее полно обеспечивающих требования по охране окружающей среды;
- 2) использование сертифицированного технологического оборудования;
- 3) хранение отходов в закрытой таре;
- 4) проведение строительных работ в дневное время суток с использованием минимального количества машин и механизмов;
- 5) допуск к работе на площадке строительства осуществляется только техники заводского изготовления, имеющей санитарно-гигиенические сертификаты;
- 6) ограждение компрессора и вибраторов сплошным шумозащитным экраном высотой 2,5 м, обитым минераловатными плитами;
- 7) ограничение одновременности работы шумящей техники (не более 2 – 3 единиц одновременно);
- 8) ограничение непрерывности работы техники 10 – 15 минутами в течение часа;
- 9) осуществление звукоизоляции двигателей строительной техники многослойными звукоизоляционными плитами;
- 10) расположение наиболее интенсивных по шуму источников на максимально возможном удалении от административных и жилых зданий;
- 11) ограничение скорости движения автомашин на стройке;
- 12) установление по периметру территории строительной площадки сплошного ограждения высотой 2 м;
- 13) проведение регулярных технических осмотров, своевременного планового и предупредительного ремонта машин и машинного оборудования с последующим контролем шумовых характеристик;

- 14) сохранение границ территории, отводимых для реконструкции;
- 15) применение герметических емкостей для перевозки растворов и бетонов;
- 16) устранение открытого хранения, погрузки и перевозки сыпучих, пылящих веществ (применение контейнеров, специальных транспортных средств);
- 17) проведение уборки и благоустройства территории с восстановлением растительного покрова после завершения реконструкции;
- 18) оснащение рабочих мест и строительной площадки инвентарными контейнерами для бытовых и строительных отходов;
- 19) использование специальных установок для подогрева воды, материалов;
- 20) слив горюче-смазочных материалов только в специально отведенных и оборудованных для этой цели местах с твердым непроницаемым покрытием;
- 21) выполнение в полном объеме мероприятий по сохранности зеленых насаждений;
- 22) проверка состояния и работы двигателей автотранспорта, определение содержания оксида углерода в выхлопных газах;
- 23) отмена работ, не являющихся абсолютно необходимыми;
- 24) запрещение работы оборудования на форсированном режиме;
- 25) усиление контроля за точным соблюдением технологического регламента производства;
- 26) ограничение погрузочно-разгрузочных работ, связанных со значительными выделениями в атмосферу загрязняющих веществ;
- 27) рассредоточение во времени работы технологических агрегатов, не участвующих в едином непрерывном технологическом процессе, при работе которых выбросы вредных веществ в атмосферу достигают максимальных значений;
- 28) предварительное снятие и складирование почвенного слоя, пригодного для последующего использования, при выполнении земляных и планировочных работ, в специально отведенном месте;
- 29) недопущение орошения почвенно-растительного слоя маслами и горючим при работе двигателей внутреннего сгорания;
- 30) осуществление своевременного вывоза мусора и отходов во избежание захламленности строительной площадки;
- 31) наличие мусоросборных площадок, оборудованных металлическими контейнерами, для сбора отходов и мусора;
- 32) вывоз отходов с территории для дальнейшей утилизации;
- 33) недопущение захоронения бракованных изделий и сжигание горючих отходов и мусора;
- 34) демонтаж временных ограждений по окончании реконструкции;
- 35) запрет на сброс загрязненных сточных вод в процессе строительства в открытые водоемы.

Глава 5. Информация о необходимости осуществления мероприятий по защите территории от чрезвычайных ситуаций природного и техногенного характера, в том числе по обеспечению пожарной безопасности и гражданской обороне

18. Главное управление Министерства Российской Федерации по делам гражданской обороны, чрезвычайным ситуациям и ликвидации последствий стихийных бедствий по Тверской области согласно письму от 04.02.2020 № 345-2-3-3 согласовывает разработку проектной документации по Объекту с разработкой раздела «Гражданская оборона и чрезвычайные ситуации».

Глава 6. Характеристика планируемого развития территории

Документацией по планировке территории (проект планировки территории и проект межевания территории) предусмотрено размещение линейного объекта «Реконструкция канализационных очистных сооружений в селе Городня со строительством напорной линии от поселка Радченко Конаковского муниципального района Тверской области». Согласно Федеральному закону от 02.08.2019 № 283-ФЗ «О внесении изменений в Градостроительный кодекс Российской Федерации и отдельные законодательные акты Российской Федерации» из определения красных линий исключены границы территорий, занятых линейными объектами и (или) предназначенных для размещения линейных объектов. Таким образом, в проекте планировки территории красные линии по границе размещения линейного объекта не устанавливаются. Отмена существующих красных линий не предусмотрена.

19. Устанавливаемый вид разрешенного использования образуемых земельных участков – 3.1.1. Предоставление коммунальных услуг в соответствии с Классификатором видов разрешенного использования земельных участков, утвержденным приказом Федеральной службы государственной регистрации, кадастра и картографии от 10.11.2020 № П/0412 «Об утверждении классификатора видов разрешенного использования земельных участков».

20. Изъятие земельных участков для государственных или муниципальных нужд не предусмотрено. Размещение зданий и сооружений в границах минимального расстояния от напорной канализации не предусматривается. Строительство социальных объектов в рамках документации по планировке территории не планируется.

21. Перечень координат характерных точек границ зон планируемого размещения линейного объекта МСК-69 представлен в таблице 1.

Таблица 1

Обозначение характерных точек границы	Координаты, м	
	X	Y
1	2	3
1	271181,75	2303638,65
2	271181,79	2303637,12
3	271182,89	2303636,06
4	271213,48	2303624,21
5	271214,35	2303623,25
6	271215,45	2303622,81
7	271226,23	2303619,02
8	271249,59	2303615,16
9	271300,14	2303621,66
10	271358,21	2303603,28
11	271400,63	2303584,35
12	271504,63	2303525,44
13	271547,14	2303472,85
14	271646,44	2303442,99
15	271764,07	2303408,62
16	271830,18	2303395,40
17	271959,55	2303400,07
18	272107,20	2303384,34
19	272141,21	2303356,29
20	272187,92	2303313,41
21	272292,96	2303225,52
22	272402,30	2303135,19
23	272438,93	2303105,04
24	272572,75	2302990,61
25	272605,37	2302960,66
26	272687,63	2302888,80
27	272737,71	2302846,61
28	272760,99	2302822,81
29	272771,26	2302806,37
30	272771,32	2302804,76
31	272772,29	2302803,24
32	272773,66	2302802,53
33	272781,64	2302789,75
34	272782,90	2302788,86
35	272784,41	2302789,12
36	272792,08	2302793,98
37	272907,76	2302608,76
38	272962,14	2302524,36
39	273018,10	2302433,05
40	273076,86	2302347,02
41	273400,07	2302205,59
42	273439,14	2302188,55
43	273505,35	2302160,02
44	273583,47	2302109,70
45	273584,21	2302109,41
46	273585,13	2302109,46
47	273585,89	2302109,90
48	273627,41	2302147,55
49	273627,94	2302148,31
50	273628,03	2302149,43
51	273627,55	2302150,38
52	273618,61	2302160,23
53	273617,71	2302160,80
54	273616,65	2302160,82
55	273615,79	2302160,36

Обозначение характерных точек границы	Координаты, м	
	X	Y
56	273612,91	2302157,75
57	273615,89	2302154,15
58	273616,95	2302155,11
59	273622,29	2302149,22
60	273584,27	2302114,73
61	273507,55	2302164,16
62	273441,00	2302192,84
63	273401,94	2302209,87
64	273079,96	2302350,76
65	273022,02	2302435,59
66	272966,10	2302526,85
67	272911,71	2302611,26
68	272794,61	2302798,73
69	272793,36	2302799,62
70	272791,84	2302799,36
71	272784,18	2302794,50
72	272777,62	2302805,02
73	272777,60	2302806,58
74	272776,64	2302808,08
75	272775,22	2302808,85
76	272769,95	2302817,28
77	272764,68	2302825,72
78	272762,89	2302827,55
79	272740,89	2302850,04
80	272690,68	2302892,33
81	272608,49	2302964,14
82	272575,85	2302994,11
83	272441,93	2303108,62
84	272405,27	2303138,79
85	272295,95	2303229,11
86	272191,00	2303316,93
87	272144,28	2303359,81
88	272109,09	2303388,83
89	271959,71	2303404,75
90	271830,56	2303400,09
91	271765,19	2303413,16
92	271647,77	2303447,46
93	271549,87	2303476,91
94	271507,71	2303529,06
95	271402,73	2303588,53
96	271359,87	2303607,65
97	271300,56	2303626,42
98	271249,67	2303619,88
99	271227,46	2303623,55
100	271218,09	2303627,18
101	271217,19	2303627,95
102	271216,05	2303628,27
103	271215,00	2303628,12
104	271186,46	2303639,18
105	271193,05	2303656,18
106	271193,01	2303657,71
107	271191,91	2303658,77
108	271170,61	2303667,02
109	271169,31	2303667,11
110	271168,40	2303666,65
111	271167,76	2303665,76
112	271167,64	2303664,64
113	271168,05	2303663,64
114	271169,02	2303662,91

Обозначение характерных точек границы	Координаты, м	
	X	Y
115	271188,26	2303655,45
1	271181,75	2303638,65

22. Перечень координат характерных точек границ зон с особыми условиями использования территорий, подлежащих установлению в связи с размещением линейного объекта МСК-69, представлен в таблице 2.

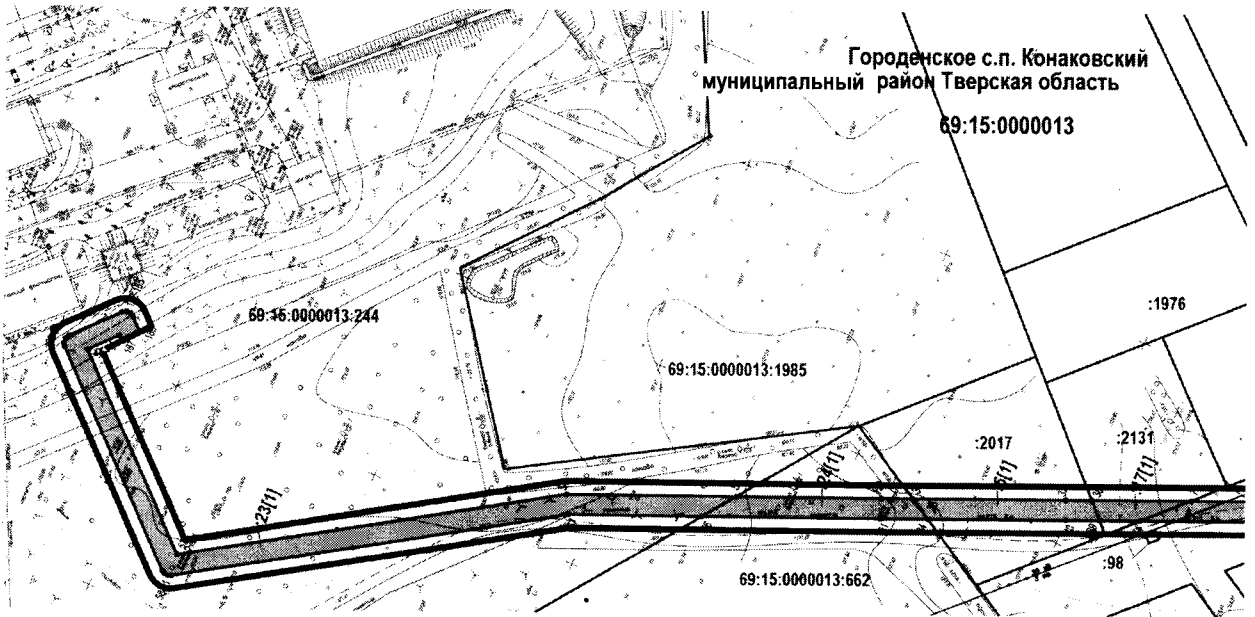
Таблица 2

Минимальное расстояние по горизонтали (в свету) от напорной канализации до зданий и сооружений		
Обозначение характерных точек границы	Координаты, м	
	X	Y
1	2	3
116	273508,96	2302166,82
117	273442,20	2302195,59
118	273403,14	2302212,62
119	273081,95	2302353,17
120	273024,54	2302437,22
121	272968,64	2302528,44
122	272914,24	2302612,87
123	272796,84	2302800,83
124	272794,08	2302802,79
125	272790,74	2302802,21
126	272785,13	2302798,65
127	272777,34	2302811,11
128	272767,06	2302827,58
129	272742,94	2302852,24
130	272692,62	2302894,62
131	272610,49	2302966,37
132	272577,84	2302996,35
133	272443,86	2303110,91
134	272407,18	2303141,11
135	272297,86	2303231,42
136	272192,98	2303319,18
137	272146,25	2303362,07
138	272111,47	2303390,77
139	272109,63	2303391,72
140	271959,82	2303407,76
141	271830,80	2303403,10
142	271765,90	2303416,08
143	271648,62	2303450,34
144	271551,62	2303479,52
145	271514,83	2303525,02
146	271509,68	2303531,39
147	271404,09	2303591,21
148	271360,94	2303610,46
149	271300,84	2303629,48
150	271249,73	2303622,92
151	271228,26	2303626,46
152	271217,00	2303630,46
153	271190,21	2303640,84
154	271195,68	2303654,94
155	271195,88	2303657,89
156	271194,72	2303660,11
157	271192,82	2303661,41

Минимальное расстояние по горизонтали (в свету) от напорной канализации до зданий и сооружений		
Обозначение характерных точек границы	Координаты, м	
	X	Y
158	271172,09	2303669,45
159	271169,47	2303669,74
160	271167,24	2303668,80
161	271165,58	2303666,61
162	271165,35	2303663,78
163	271166,46	2303661,53
164	271168,47	2303660,12
165	271184,55	2303653,89
166	271179,08	2303639,79
167	271178,79	2303637,31
168	271179,74	2303635,00
169	271181,94	2303633,32
170	271213,39	2303621,13
171	271225,43	2303616,11
172	271249,54	2303612,13
173	271299,86	2303618,60
174	271357,15	2303600,47
175	271399,27	2303581,67
176	271502,66	2303523,11
177	271506,53	2303518,31
178	271545,39	2303470,25
179	271645,59	2303440,11
180	271763,35	2303405,70
181	271829,93	2303392,39
182	271959,44	2303397,07
183	272105,99	2303381,45
184	272139,24	2303354,02
185	272185,94	2303311,16
186	272291,04	2303223,22
187	272400,39	2303132,88
188	272437,00	2303102,74
189	272570,76	2302988,37
190	272603,37	2302958,43
191	272685,68	2302886,52
192	272735,67	2302844,41
193	272758,62	2302820,95
194	272771,56	2302800,24
195	272779,42	2302787,65
196	272782,18	2302785,69
197	272785,51	2302786,26
198	272791,13	2302789,83
199	272905,23	2302607,15
200	272959,60	2302522,76
201	273015,58	2302431,42
202	273074,87	2302344,62
203	273398,87	2302202,84
204	273437,95	2302185,80
205	273503,93	2302157,37
206	273581,84	2302107,17
207	273583,22	2302106,56
208	273584,96	2302106,39
209	273586,61	2302106,82
210	273587,91	2302107,67
211	273629,43	2302145,33
212	273630,53	2302146,79
213	273631,06	2302148,79

Минимальное расстояние по горизонтали (в свету) от напорной канализации до зданий и сооружений		
Обозначение характерных точек границы	Координаты, м	
	X	Y
214	273630,81	2302150,61
215	273629,77	2302152,39
216	273620,84	2302162,24
217	273619,17	2302163,45
218	273617,38	2302163,88
219	273615,29	2302163,53
220	273613,77	2302162,59
221	273610,99	2302160,06
222	273619,06	2302150,33
223	273583,96	2302118,50
116	273508,96	2302166,82
Санитарно-защитная зона канализационной насосной станции		
Обозначение характерных точек границы	Координаты, м	
	X	Y
1	2	3
224	271215,89	2303605,53
225	271223,19	2303606,90
226	271229,48	2303610,84
227	271233,89	2303616,81
228	271235,83	2303623,97
229	271235,03	2303631,35
230	271231,59	2303637,93
231	271225,98	2303642,79
232	271218,99	2303645,28
233	271211,57	2303645,05
234	271204,75	2303642,13
235	271199,46	2303636,93
236	271196,44	2303630,15
237	271196,09	2303622,74
238	271198,47	2303615,71
239	271203,25	2303610,03
240	271209,77	2303606,49
224	271215,89	2303605,53

Раздел II
 Проект межевания территории
 Подраздел I Графическая часть
 Чертеж межевания территории. Лист 1



Условные обозначения

- границы территории, в отношении которой осуществляется подготовка проекта планировки
- границы планируемого элемента планировочной структуры (границы зон планируемого размещения линейных объектов)
- границы кадастровых кварталов, сведения о которых содержатся в Едином государственном реестре недвижимости
- 69:02:0000012** номера кадастровых кварталов
- границы земельных участков, сведения о которых содержатся в Едином государственном реестре недвижимости
- 50:16:0502056:87** кадастровые номера земельных участков

Границы образуемых земельных участков, частей земельных участков, на период строительства линейного объекта

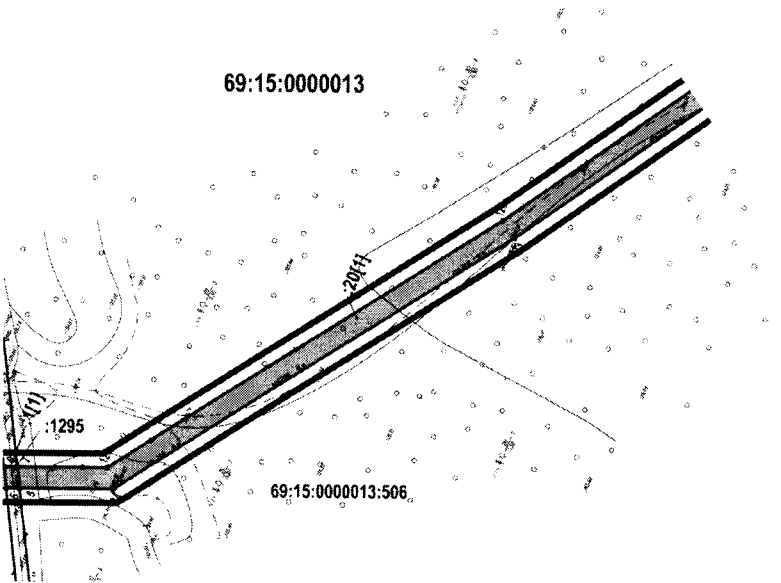
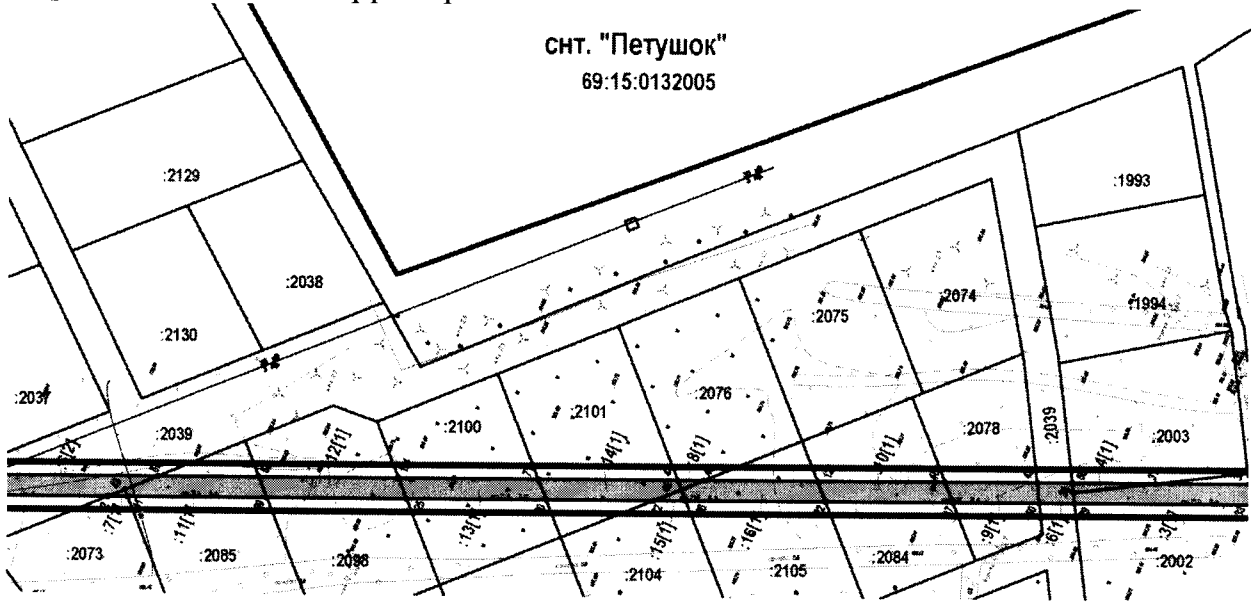
- границы образуемых частей земельных участков под краткосрочную аренду или публичный сервитут
- границы образуемых земельных участков из земель лесного фонда с сохранением исходного участка в измененных границах
- границы образуемых земельных участков из земель, находящихся в государственной или муниципальной собственности
- 2[1]** условные номера образуемых земельных участков, частей земельных участков
- 50 номера характерных точек границ образуемых земельных участков частей земельных участков

Примечания:





1. Изъятие для государственных или муниципальных нужд проектом не предусмотрено.
2. Публичный сервитут не устанавливается.
3. Красные линии, а так же линии отступа от красных линий в целях определения мест допустимого размещения зданий, строений, сооружений, в составе проекта планировки территории не утверждены, поэтому отсутствуют на чертеже межевания территории.

Чертеж межевания территории. Лист 2





снт. "Петушок"
69:15:0132005



Условные обозначения

-  границы территории, в отношении которой осуществляется подготовка проекта планировки
-  границы планируемого элемента планировочной структуры (границы зон планируемого размещения линейных объектов)
-  границы кадастровых кварталов, сведения о которых содержатся в Едином государственном реестре недвижимости
- 69:02:0000012** номера кадастровых кварталов
-  границы земельных участков, сведения о которых содержатся в Едином государственном реестре недвижимости
- 50:16:0502056:87** кадастровые номера земельных участков

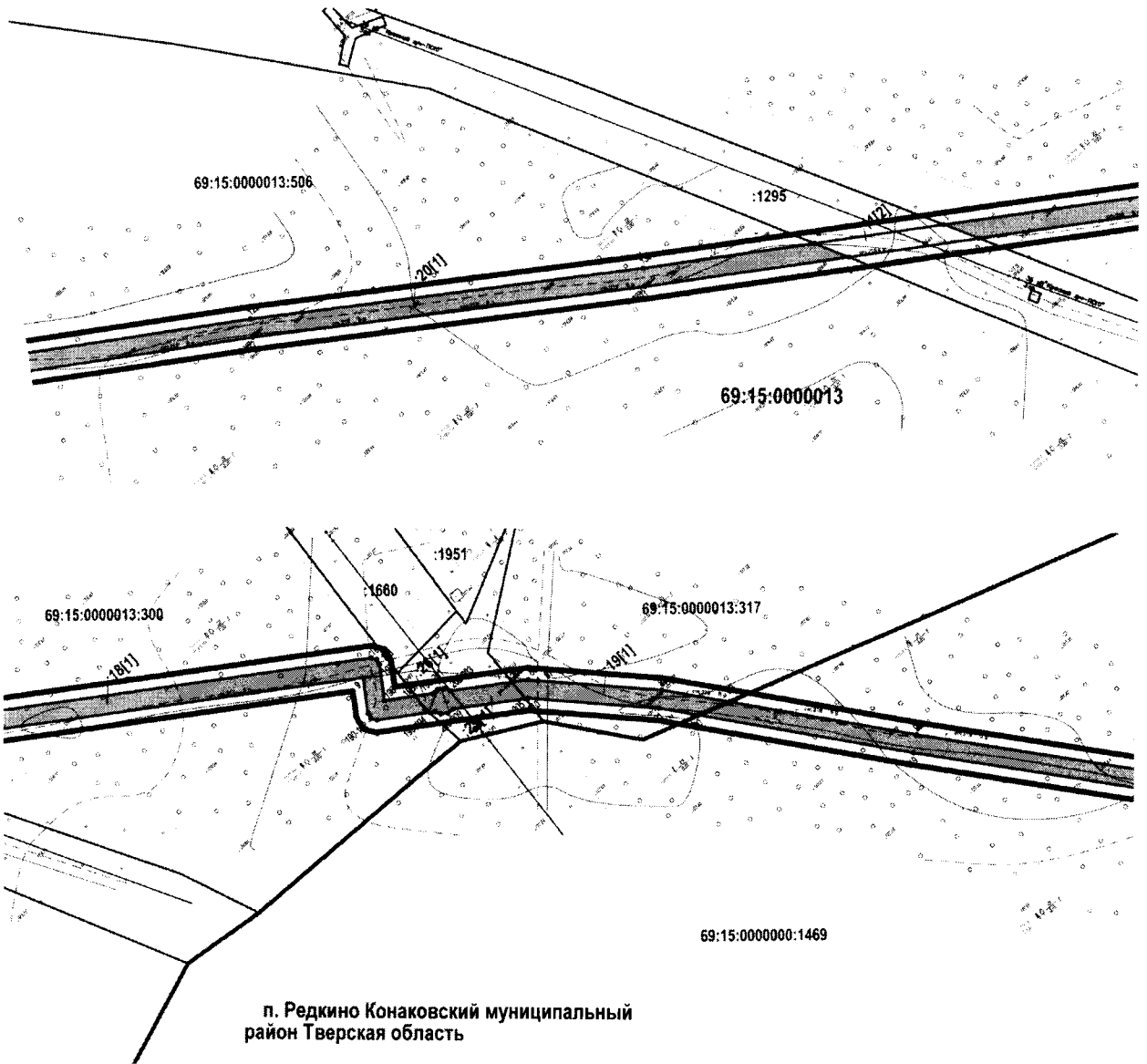
Границы образуемых земельных участков, частей земельных участков, на период строительства линейного объекта

-  границы образуемых частей земельных участков под краткосрочную аренду или публичный сервитут
-  границы образуемых земельных участков из земель лесного фонда с сохранением исходного участка в измененных границах
-  границы образуемых земельных участков из земель, находящихся в государственной или муниципальной собственности
- 2[1]** условные номера образуемых земельных участков, частей земельных участков
-  номера характерных точек границ образуемых земельных участков, частей земельных участков

Примечание





1. Изъятие для государственных или муниципальных нужд проектом не предусмотрено
2. Публичный сервитут не устанавливается
3. Красные линии, а также линии отступа от красных линий в целях определения мест допустимого размещения зданий, строений, сооружений, в составе проекта планировки территории не утверждены, поэтому отсутствуют на чертеже межевания территории

Чертеж межевания территории. Лист 3







п. Редкино Конаковский муниципальный район Тверская область

Условные обозначения

-  границы территории, в отношении которой осуществляется подготовка проекта планировки
-  границы планируемого элемента планировочной структуры (границы зон планируемого размещения линейных объектов)
-  границы кадастровых кварталов, сведения о которых содержатся в Едином государственном реестре недвижимости
- 69:02:0000012** номера кадастровых кварталов
-  границы земельных участков, сведения о которых содержатся в Едином государственном реестре недвижимости
- 50:16:0502056:87** кадастровые номера земельных участков

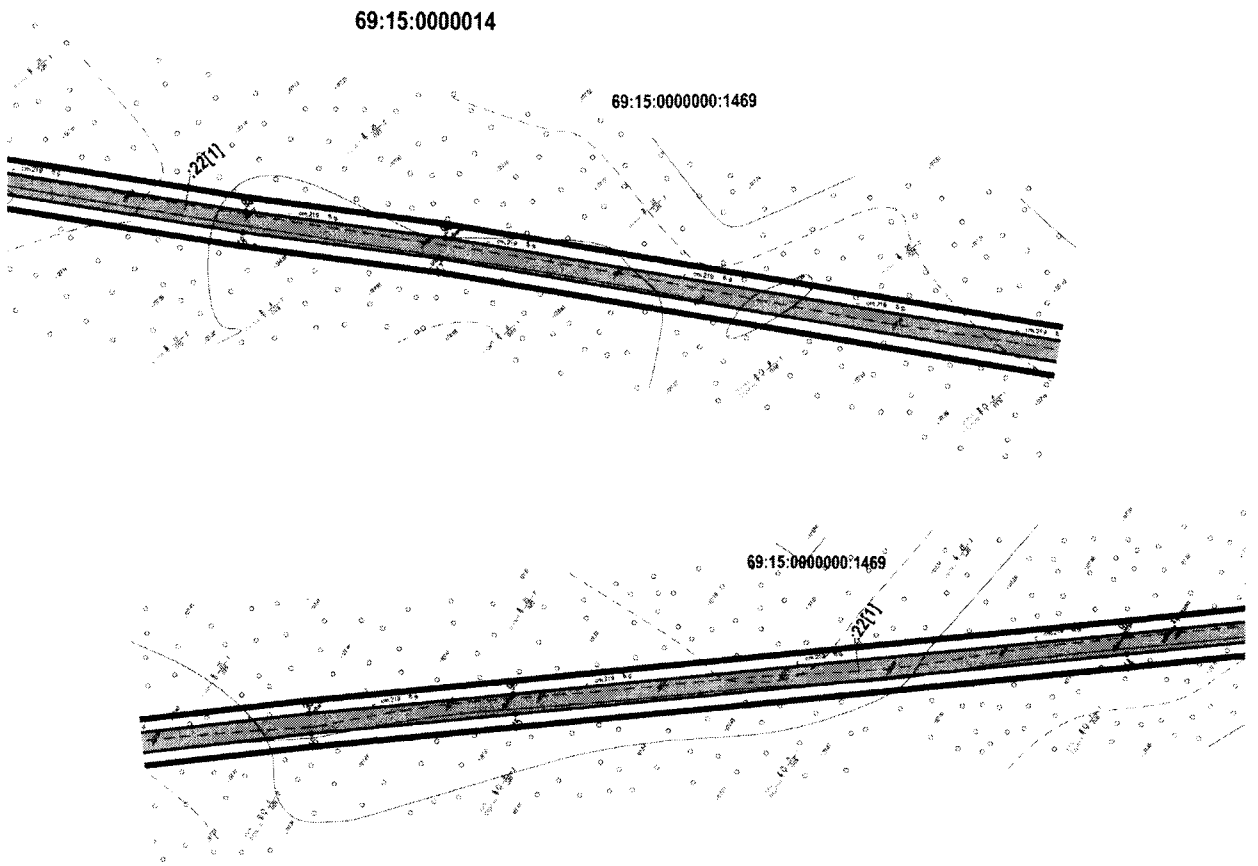
Границы образуемых земельных участков, частей земельных участков, на период строительства линейного объекта

-  границы образуемых частей земельных участков под краткосрочную аренду или публичный сервитут
-  границы образуемых земельных участков из земель лесного фонда с сохранением исходного участка в измененных границах
-  границы образуемых земельных участков из земель, находящихся в государственной или муниципальной собственности
- 2[1]** условные номера образуемых земельных участков, частей земельных участков
-  50 номера характерных точек границ образуемых земельных участков, частей земельных участков

Примечание

1. Изъятие для государственных или муниципальных нужд проектом не предусмотрено.
2. Публичный сервитут не устанавливается.
3. Красные линии, а также линии отступа от красных линий в целях определения мест допустимого размещения зданий, строений, сооружений, в составе проекта планировки территории не утверждены, поэтому отсутствует и чертеж межевания территории.

Чертеж межевания территории. Лист 4



Условные обозначения

- границы территории, в отношении которой осуществляется подготовка проекта планировки
- границы планируемого элемента планировочной структуры (границы зон планируемого размещения линейных объектов)
- границы кадастровых кварталов, сведения о которых содержатся в Едином государственном реестре недвижимости
- 69:02:0000012** номера кадастровых кварталов
- границы земельных участков, сведения о которых содержатся в Едином государственном реестре недвижимости
- 50:16:0502056:87** кадастровые номера земельных участков

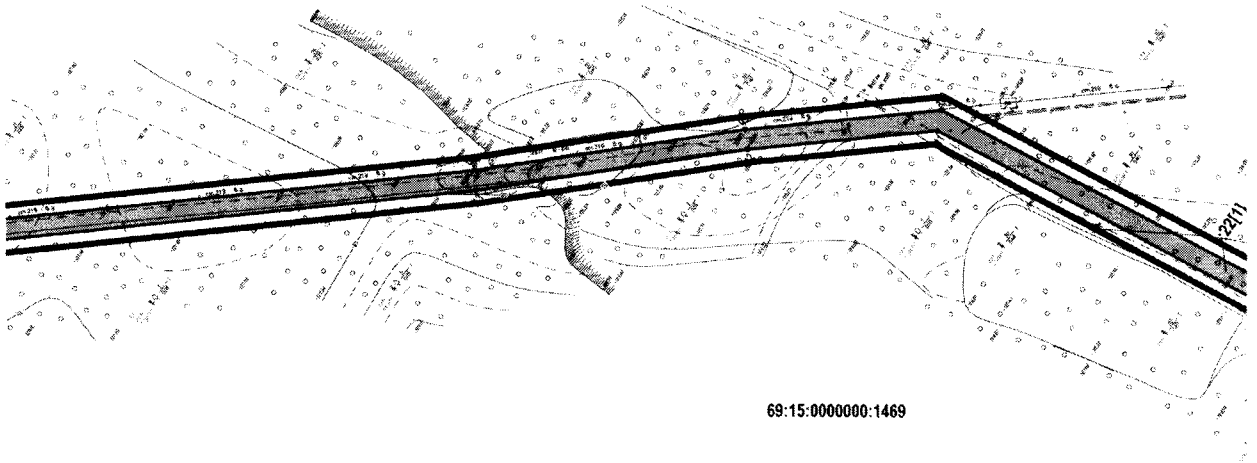
Границы образуемых земельных участков, частей земельных участков, на период строительства линейного объекта

- границы образуемых частей земельных участков под краткосрочную аренду или публичный сервитут
- границы образуемых земельных участков из земель лесного фонда с сохранением исходного участка в измененных границах
- границы образуемых земельных участков из земель, находящихся в государственной или муниципальной собственности
- 2[1]** условные номера образуемых земельных участков, частей земельных участков
- номера характерных точек границ образуемых земельных участков, частей земельных участков

Примечание

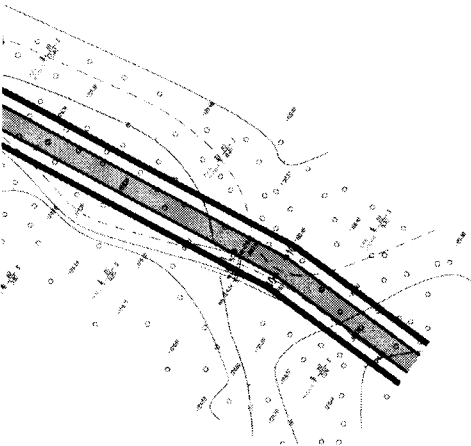
1. Изъятие для государственных или муниципальных нужд проектом не предусмотрено
2. Публичный сервитут не устанавливается
3. Красные линии, а также линии отступа от красных линий в целях определения мест допустимого размещения зданий, строений, сооружений, в составе проекта планировки территории не утверждены, поэтому отсутствуют на чертеже межевания территории.

Чертеж межевания территории. Лист 5







69:15:0000014





п. Редкино Конаковский муниципальный
район Тверская область



Условные обозначения

-  границы территории, в отношении которой осуществляется подготовка проекта планировки
-  границы планируемого элемента планировочной структуры (границы зон планируемого размещения линейных объектов)
-  границы кадастровых кварталов, сведения о которых содержатся в Едином государственном реестре недвижимости
- 69:02:0000012** номера кадастровых кварталов
-  границы земельных участков, сведения о которых содержатся в Едином государственном реестре недвижимости
- 50:16:0502056:87** кадастровые номера земельных участков

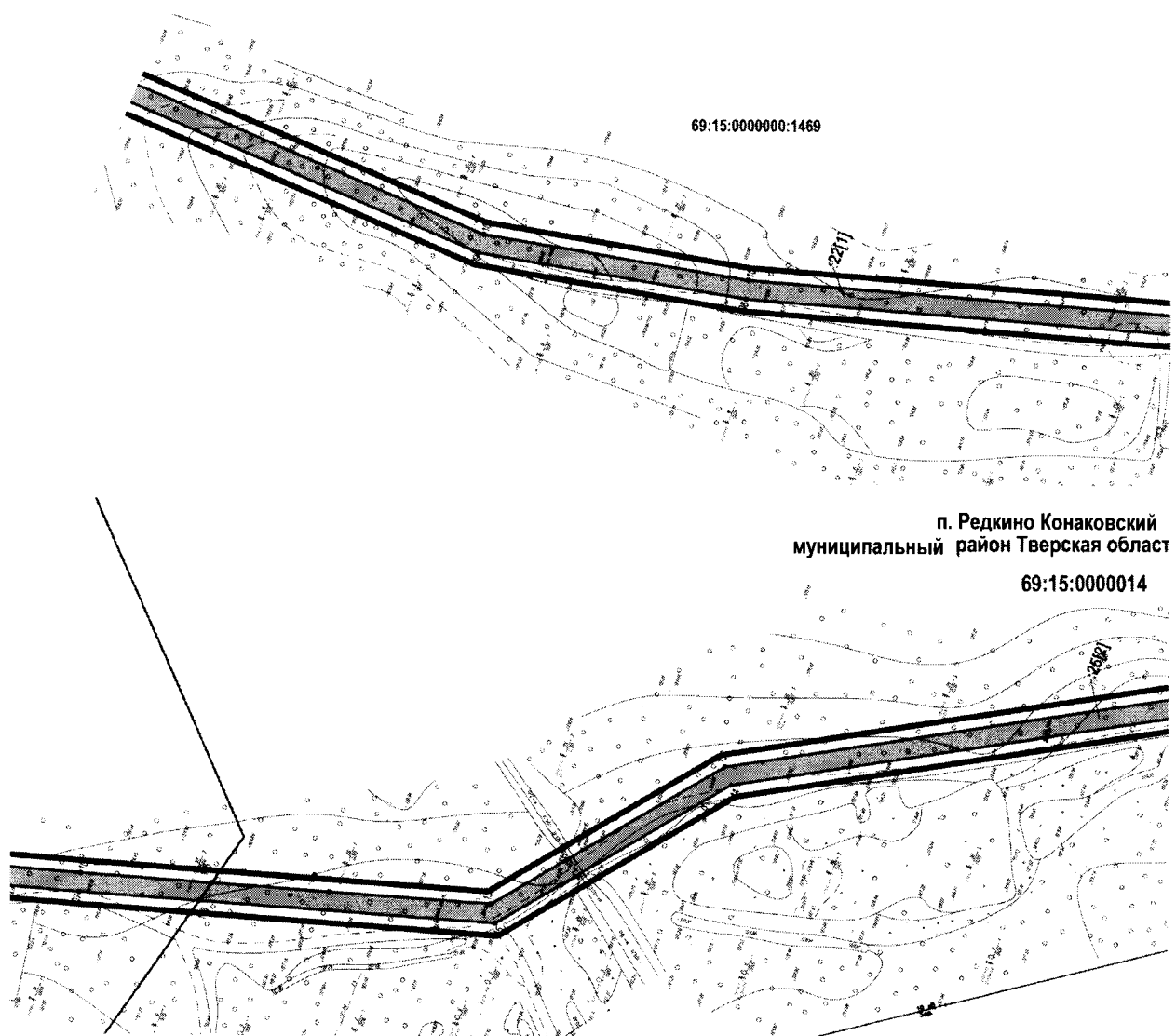
Границы образуемых земельных участков, частей земельных участков, на период строительства линейного объекта

-  границы образуемых частей земельных участков под краткосрочную аренду или публичный сервитут
-  границы образуемых земельных участков из земель лесного фонда с сохранением исходного участка в измененных границах
-  границы образуемых земельных участков из земель, находящихся в государственной или муниципальной собственности
- 2[1]** условные номера образуемых земельных участков, частей земельных участков
-  50 номера характерных точек границ образуемых земельных участков частей земельных участков

Примечания

1. Изъятие для государственных или муниципальных нужд проектом не предусмотрено.
2. Публичный сервитут не устанавливается.
3. Красные линии, а так же линии отступа от красных линий в целях определения мест допустимого размещения зданий, строений, сооружений, в составе проекта планировки территории не утверждены, поэтому отсутствуют на чертеже межевания территории.





Чертеж межевания территории. Лист 6







п. Редкино Конаковский
муниципальный район Тверская область

69:15:0000014

Условные обозначения

-  границы территории, в отношении которой осуществляется подготовка проекта планировки
-  границы планируемого элемента планировочной структуры (границы зон планируемого размещения линейных объектов)
-  границы кадастровых кварталов, сведения о которых содержатся в Едином государственном реестре недвижимости
- 69:02:0000012** номера кадастровых кварталов
-  границы земельных участков, сведения о которых содержатся в Едином государственном реестре недвижимости
- 50:16:0502056:87** кадастровые номера земельных участков

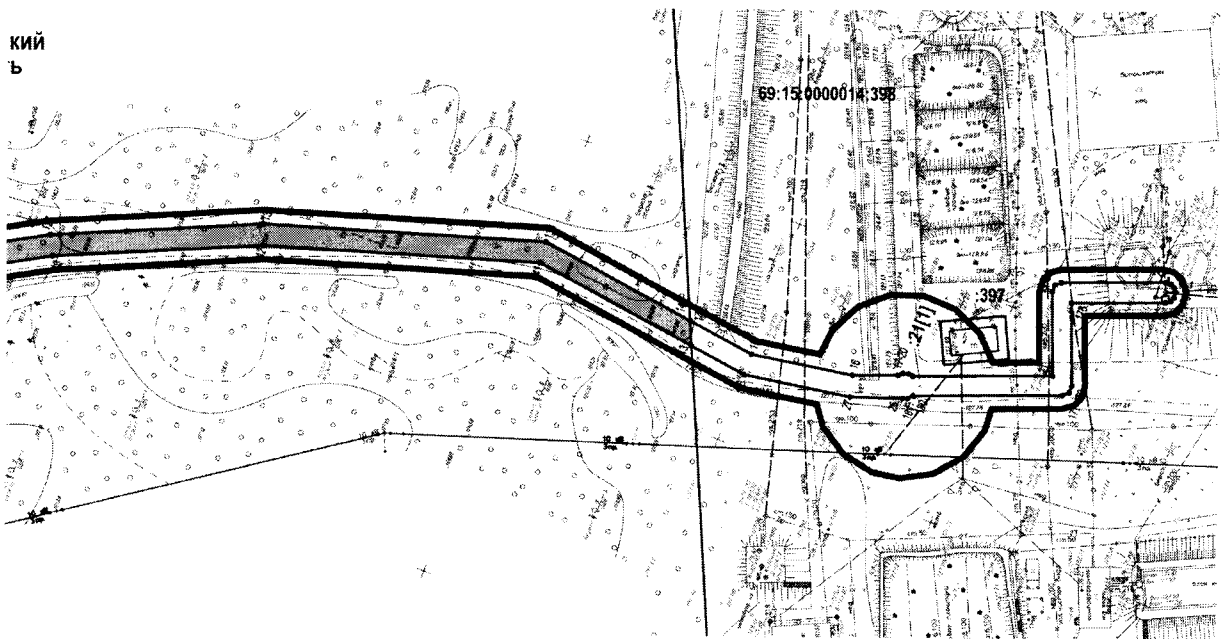
Границы образуемых земельных участков, частей земельных участков, на период строительства линейного объекта

-  границы образуемых частей земельных участков под краткосрочную аренду или публичный сервитут
-  границы образуемых земельных участков из земель пашного фонда с сохранением исходного участка в измененных границах
-  границы образуемых земельных участков из земель, находящихся в государственной или муниципальной собственности
- 2[1]** условные номера образуемых земельных участков, частей земельных участков
-  50 номера характерных точек границ образуемых земельных участков, частей земельных участков





Примечание:

1. Изъятие для государственных или муниципальных нужд проектом не предусмотрено
2. Публичный сервитут не устанавливается.
3. Красные линии, а также линии отступа от красных линий в целях определения мест допустимого размещения зданий, строений, сооружений, в составе проекта планировки территории не утверждены, поэтому отсутствуют на чертеже межевания территории.





Чертеж межевания территории. Лист 7



Условные обозначения

-  границы территории, в отношении которой осуществляется подготовка проекта планировки
-  границы планируемого элемента планировочной структуры (границы зон планируемого размещения линейных объектов)
-  границы кадастровых кварталов, сведения о которых содержатся в Едином государственном реестре недвижимости
- 69:02:0000012** номера кадастровых кварталов
-  границы земельных участков, сведения о которых содержатся в Едином государственном реестре недвижимости
- 50:16:0502056:87** кадастровые номера земельных участков

Границы образуемых земельных участков, частей земельных участков, на период строительства линейного объекта

-  границы образуемых частей земельных участков под краткосрочную аренду или публичный сервитут
-  границы образуемых земельных участков из земель лесного фонда с сохранением исходного участка в измененных границах
-  границы образуемых земельных участков из земель, находящихся в государственной или муниципальной собственности
- 2[1]** условные номера образуемых земельных участков, частей земельных участков
-  50 номера характерных точек границ образуемых земельных участков частей земельных участков

Примечание

1. Изъятие для государственных или муниципальных нужд проектом не предусмотрено
2. Публичный сервитут не устанавливается
3. Красные линии, а также линии отступа от красных линий в целях определения мест допустимого размещения зданий, строений, сооружений, в составе проекта планировки территории не утверждены, поэтому отсутствуют на чертеже межевания территории.

Подраздел II Текстовая часть

23. Перечень образуемых земельных участков в результате реализации проекта межевания территории представлен в таблице 3.

Таблица 3

Условный номер образуемых ЗУ/ЧЗУ	Кадастровый номер образуемых ЗУ/ЧЗУ	Планируемая категория земель образуемого земельного участка	Планируемый вид разрешенного использования образуемого земельного участка	Площадь образуемого ЗУ/ЧЗУ, кв. м	Возможный способ образования ЗУ/ЧЗУ
1	2	3	4	5	6
1[1]	69:15:0000013:1295:ЧЗУ (1)	Не меняется	Не меняется	14	Образование части земельного участка под краткосрочную аренду или публичный сервитут
1[2]	69:15:0000013:1295:ЧЗУ (2)	Не меняется	Не меняется	155	Образование части земельного участка под краткосрочную аренду или публичный сервитут
3[1]	69:15:0000013:2002:ЧЗУ (1)	Не меняется	Не меняется	169	Образование части земельного участка под краткосрочную аренду или публичный сервитут
4[1]	69:15:0000013:2003:ЧЗУ (1)	Не меняется	Не меняется	21	Образование части земельного участка под краткосрочную аренду или публичный сервитут
5[1]	69:15:0000013:2017:ЧЗУ (1)	Не меняется	Не меняется	189	Образование части земельного участка под краткосрочную аренду или публичный сервитут
6[1]	69:15:0000013:2039:ЧЗУ (1)	Не меняется	Не меняется	38	Образование части земельного участка под краткосрочную аренду или публичный сервитут
6[2]	69:15:0000013:2039:ЧЗУ (2)	Не меняется	Не меняется	223	Образование части земельного участка под краткосрочную аренду или публичный сервитут
7[1]	69:15:0000013:2073:ЧЗУ (1)	Не меняется	Не меняется	4	Образование части земельного участка под краткосрочную аренду или публичный сервитут
8[1]	69:15:0000013:2076:ЧЗУ (1)	Не меняется	Не меняется	6	Образование части земельного участка под краткосрочную аренду или публичный сервитут

Условный номер образуемых ЗУ/ЧЗУ	Кадастровый номер образуемых ЗУ/ЧЗУ	Планируемая категория земель образуемого земельного участка	Планируемый вид разрешенного использования образуемого земельного участка	Площадь образуемого ЗУ/ЧЗУ, кв. м	Возможный способ образования ЗУ/ЧЗУ
1	2	3	4	5	6
					сервитут
9[1]	69:15:0000013:2078:ЧЗУ (1)	Не меняется	Не меняется	96	Образование части земельного участка под краткосрочную аренду или публичный сервитут
10[1]	69:15:0000013:2084:ЧЗУ (1)	Не меняется	Не меняется	137	Образование части земельного участка под краткосрочную аренду или публичный сервитут
11[1]	69:15:0000013:2085:ЧЗУ (1)	Не меняется	Не меняется	137	Образование части земельного участка под краткосрочную аренду или публичный сервитут
12[1]	69:15:0000013:2098:ЧЗУ (1)	Не меняется	Не меняется	151	Образование части земельного участка под краткосрочную аренду или публичный сервитут
13[1]	69:15:0000013:2100:ЧЗУ (1)	Не меняется	Не меняется	151	Образование части земельного участка под краткосрочную аренду или публичный сервитут
14[1]	69:15:0000013:2101:ЧЗУ (1)	Не меняется	Не меняется	141	Образование части земельного участка под краткосрочную аренду или публичный сервитут
15[1]	69:15:0000013:2104:ЧЗУ (1)	Не меняется	Не меняется	10	Образование части земельного участка под краткосрочную аренду или публичный сервитут
16[1]	69:15:0000013:2105:ЧЗУ (1)	Не меняется	Не меняется	144	Образование части земельного участка под краткосрочную аренду или публичный сервитут
17[1]	69:15:0000013:2131:ЧЗУ (1)	Не меняется	Не меняется	74	Образование части земельного участка под краткосрочную аренду или публичный сервитут
18[1]	69:15:0000013:300:ЗУ(1)	Земли лесного фонда	Строительство, реконструкция, эксплуатация линейных объектов	755	Образование земельного участка с сохранением исходного участка в измененных границах
19[1]	69:15:0000013:317:ЗУ(1)	Земли лесного фонда	Строительство, реконструкция,	233	Образование земельного участка с

Условный номер образуемых ЗУ/ЧЗУ	Кадастровый номер образуемых ЗУ/ЧЗУ	Планируемая категория земель образуемого земельного участка	Планируемый вид разрешенного использования образуемого земельного участка	Площадь образуемого ЗУ/ЧЗУ, кв. м	Возможный способ образования ЗУ/ЧЗУ
1	2	3	4	5	6
			эксплуатация линейных объектов		сохранением исходного участка в измененных границах
20[1]	69:15:0000013:506:ЗУ(1)	Земли лесного фонда	Строительство, реконструкция, эксплуатация линейных объектов	1773	Образование земельного участка с сохранением исходного участка в измененных границах
21[1]	69:15:0000014:398:ЧЗУ(1)	Не меняется	Не меняется	568	Образование части земельного участка под краткосрочную аренду или публичный сервитут
22[1]	69:15:0000000:1469:ЗУ(1)	Земли лесного фонда	Строительство, реконструкция, эксплуатация линейных объектов	6143	Образование земельного участка с сохранением исходного участка в измененных границах
23[1]	69:15:0000013:244:ЧЗУ(1)	Не меняется	Не меняется	930	Образование части земельного участка под краткосрочную аренду или публичный сервитут
24[1]	69:15:0000013:662:ЧЗУ(1)	Не меняется	Не меняется	217	Образование части земельного участка под краткосрочную аренду или публичный сервитут
25[1]	69:15:0000013:ЗУ(2)	Земли промышленности и иного специального назначения	Предоставление коммунальных услуг	108	Образование земельного участка из земель, находящихся в государственной или муниципальной собственности
25[2]	69:15:0000014:ЗУ(3)	Земли промышленности и иного специального назначения	Предоставление коммунальных услуг	1887	Образование земельного участка из земель, находящихся в государственной или муниципальной собственности
26[1]	69:15:0000013:ЗУ(1)	Земли промышленности и иного специального назначения	Предоставление коммунальных услуг	13	Образование земельного участка из земель, находящихся в государственной или муниципальной собственности

24. Перечень координат характерных точек образуемых земельных участков МСК-69 представлен в таблице 4.

Таблица 4

Условный номер ЗУ/ЧЗУ		:1[2]
Площадь ЗУ/ЧЗУ		155м ²
Обозначение характерных точек границы	Координаты, м	
	X	Y
1	2	3
1	272870,90	2302676,60
2	272862,50	2302681,23
3	272880,14	2302652,99
4	272888,42	2302648,55
1	272870,90	2302676,60
Условный номер ЗУ/ЧЗУ		:1[1]
Площадь ЗУ/ЧЗУ		14м ²
Обозначение характерных точек границы	Координаты, м	
	X	Y
1	2	3
5	273098,67	2302337,48
6	273101,03	2302341,54
7	273098,30	2302342,74
8	273095,94	2302338,67
5	273098,67	2302337,48
Условный номер ЗУ/ЧЗУ		:21[1]
Площадь ЗУ/ЧЗУ		568м ²
Обозначение характерных точек границы	Координаты, м	
	X	Y
1	2	3
13	271262,65	2303616,84
14	271264,88	2303621,84
15	271249,67	2303619,88
16	271227,46	2303623,55
17	271218,09	2303627,18
18	271217,19	2303627,95
19	271216,05	2303628,27
20	271215,00	2303628,12
21	271186,46	2303639,18
22	271193,05	2303656,18
23	271193,01	2303657,71
24	271191,91	2303658,77
25	271170,61	2303667,02
170	271169,31	2303667,11
171	271168,40	2303666,65
172	271167,76	2303665,76
173	271167,64	2303664,64
174	271168,05	2303663,64
175	271169,02	2303662,91
176	271188,26	2303655,45
177	271181,75	2303638,65
178	271181,79	2303637,12
179	271182,89	2303636,06
180	271213,48	2303624,21
181	271214,35	2303623,25
26	271215,45	2303622,81
27	271226,23	2303619,02
28	271249,59	2303615,16

13	271262,65	2303616,84
Условный номер ЗУ/ЧЗУ		:3[1]
Площадь ЗУ/ЧЗУ		169м ²
Обозначение характерных точек границы	Координаты, м	
	X	Y
1	2	3
29	273135,90	2302321,18
30	273137,17	2302323,35
31	273120,63	2302332,97
32	273101,04	2302341,54
33	273098,67	2302337,47
29	273135,90	2302321,18
Условный номер ЗУ/ЧЗУ		:5[1]
Площадь ЗУ/ЧЗУ		189м ²
Обозначение характерных точек границы	Координаты, м	
	X	Y
1	2	3
34	273429,10	2302192,93
35	273433,55	2302195,45
36	273434,19	2302195,81
37	273401,94	2302209,87
38	273396,45	2302212,27
39	273392,87	2302208,74
40	273400,07	2302205,59
34	273429,10	2302192,93
Условный номер ЗУ/ЧЗУ		:7[1]
Площадь ЗУ/ЧЗУ		4м ²
Обозначение характерных точек границы	Координаты, м	
	X	Y
1	2	3
41	273336,55	2302233,39
42	273340,73	2302231,56
43	273337,76	2302234,58
41	273336,55	2302233,39
Условный номер ЗУ/ЧЗУ		:8[1]
Площадь ЗУ/ЧЗУ		6м ²
Обозначение характерных точек границы	Координаты, м	
	X	Y
1	2	3
44	273221,69	2302288,74
45	273216,09	2302291,20
46	273220,07	2302287,15
44	273221,69	2302288,74
Условный номер ЗУ/ЧЗУ		:9[1]
Площадь ЗУ/ЧЗУ		96м ²
Обозначение характерных точек границы	Координаты, м	
	X	Y
1	2	3
47	273161,55	2302309,96
48	273165,13	2302313,49
49	273145,66	2302322,01
50	273143,29	2302317,95
47	273161,55	2302309,96
Условный номер ЗУ/ЧЗУ		:18[1]
Площадь ЗУ/ЧЗУ		755м ²
Обозначение характерных точек границы	Координаты, м	
	X	Y
1	2	3
1	272870,90	2302676,60
2	272862,50	2302681,23

9	272792.08	2302793.98
190	272784.41	2302789.12
191	272782.90	2302788.86
192	272781.64	2302789.75
193	272774.52	2302801.16
194	272775.59	2302801.00
195	272780.01	2302801.19
196	272784.18	2302794.50
197	272791.84	2302799.36
198	272793.36	2302799.62
10	272794.61	2302798.73
1	272870,90	2302676,60
Условный номер ЗУ/ЧЗУ		:23[1]
Площадь ЗУ/ЧЗУ		930м ²
Обозначение характерных точек границы	Координаты, м	
1	X 2	Y 3
51	273616.95	2302155.11
52	273622.29	2302149.22
53	273584.27	2302114.73
54	273507.55	2302164.16
55	273471,60	2302179,65
56	273477,04	2302172,22
57	273505.35	2302160.02
58	273583.47	2302109.70
59	273584.21	2302109.41
60	273585.13	2302109.46
61	273585.89	2302109.90
62	273627.41	2302147.55
63	273627.94	2302148.31
64	273628.03	2302149.43
65	273627.55	2302150.38
182	273618.61	2302160.23
183	273617.71	2302160.80
184	273616.65	2302160.82
185	273615.79	2302160.36
186	273612.91	2302157.75
187	273615.89	2302154.15
51	273616.95	2302155.11
Условный номер ЗУ/ЧЗУ		:4[1]
Площадь ЗУ/ЧЗУ		21м ²
Обозначение характерных точек границы	Координаты, м	
1	X 2	Y 3
66	273138,28	2302325,24
31	273120,63	2302332,97
30	273137,17	2302323,35
66	273138,28	2302325,24
Условный номер ЗУ/ЧЗУ		:11[1]
Площадь ЗУ/ЧЗУ		137м ²
Обозначение характерных точек границы	Координаты, м	
1	X 2	Y 3
41	273336,55	2302233,39
43	273337,76	2302234,58
67	273331,95	2302240,50
68	273310,48	2302249,89
69	273306,89	2302246,36
41	273336,55	2302233,39
Условный номер ЗУ/ЧЗУ		:14[1]

Площадь ЗУ/ЧЗУ		141м ²	
Обозначение характерных точек границы	Координаты, м		
	X	Y	
1	2	3	
70	273247,70	2302272,27	
71	273251,28	2302275,80	
44	273221,69	2302288,74	
46	273220,07	2302287,15	
72	273224,91	2302282,24	
70	273247,70	2302272,27	
Условный номер ЗУ/ЧЗУ		:17[1]	
Площадь ЗУ/ЧЗУ		74м ²	
Обозначение характерных точек границы	Координаты, м		
	X	Y	
1	2	3	
39	273392,87	2302208,74	
38	273396,45	2302212,27	
73	273375,65	2302221,38	
74	273384,45	2302212,43	
39	273392,87	2302208,74	
Условный номер ЗУ/ЧЗУ		:19[1]	
Площадь ЗУ/ЧЗУ		233м ²	
Обозначение характерных точек границы	Координаты, м		
	X	Y	
1	2	3	
204	272766,89	2302822,18	
86	272764,68	2302825,72	
87	272762,89	2302827,55	
88	272740,89	2302850,04	
89	272727,56	2302861,27	
90	272730,01	2302853,10	
91	272737,71	2302846,61	
205	272761,43	2302822,11	
210	272760,99	2302822,81	
204	272766,89	2302822,18	
Условный номер ЗУ/ЧЗУ		:22[1]	
Площадь ЗУ/ЧЗУ		6143м ²	
Обозначение характерных точек границы	Координаты, м		
	X	Y	
1	2	3	
90	272730,01	2302853,10	
89	272727,56	2302861,27	
92	272690,68	2302892,33	
93	272608,49	2302964,14	
94	272575,85	2302994,11	
95	272441,93	2303108,62	
96	272405,27	2303138,79	
97	272295,95	2303229,11	
98	272191,00	2303316,93	
99	272144,28	2303359,81	
100	272109,09	2303388,83	
101	271959,71	2303404,75	
102	271830,56	2303400,09	
103	271765,19	2303413,16	
104	271647,77	2303447,46	
105	271616,47	2303456,87	
106	271617,86	2303451,59	
107	271646,44	2303442,99	
108	271764,07	2303408,62	
109	271830,18	2303395,40	

110	271959,55	2303400,07
111	272107,20	2303384,34
112	272141,21	2303356,29
113	272187,92	2303313,41
114	272292,96	2303225,52
115	272402,30	2303135,19
116	272438,93	2303105,04
117	272572,75	2302990,61
118	272605,37	2302960,66
119	272687,63	2302888,80
90	272730,01	2302853,10
Условный номер ЗУ/ЧЗУ		:6[2]
Площадь ЗУ/ЧЗУ		223м ²
Обозначение характерных точек границы	Координаты, м	
	X	Y
1	2	3
74	273384,45	2302212,43
73	273375,65	2302221,38
67	273331,95	2302240,50
43	273337,76	2302234,58
42	273340,73	2302231,56
74	273384,45	2302212,43
Условный номер ЗУ/ЧЗУ		:6[1]
Площадь ЗУ/ЧЗУ		38м ²
Обозначение характерных точек границы	Координаты, м	
	X	Y
1	2	3
50	273143,29	2302317,95
49	273145,66	2302322,01
66	273138,28	2302325,24
30	273137,17	2302323,35
29	273135,90	2302321,18
50	273143,29	2302317,95
Условный номер ЗУ/ЧЗУ		:24[1]
Площадь ЗУ/ЧЗУ		217м ²
Обозначение характерных точек границы	Координаты, м	
	X	Y
1	2	3
56	273477,04	2302172,22
55	273471,60	2302179,65
120	273441,00	2302192,84
36	273434,19	2302195,81
35	273433,55	2302195,45
34	273429,10	2302192,93
121	273439,14	2302188,55
56	273477,04	2302172,22
Условный номер ЗУ/ЧЗУ		:10[1]
Площадь ЗУ/ЧЗУ		137м ²
Обозначение характерных точек границы	Координаты, м	
	X	Y
1	2	3
122	273188,52	2302298,16
123	273192,10	2302301,69
48	273165,13	2302313,49
47	273161,55	2302309,96
122	273188,52	2302298,16
Условный номер ЗУ/ЧЗУ		:12[1]
Площадь ЗУ/ЧЗУ		151м ²
Обозначение характерных точек границы	Координаты, м	
	X	Y

1	2	3
69	273306,89	2302246,36
68	273310,48	2302249,89
124	273280,87	2302262,85
125	273277,29	2302259,31
69	273306,89	2302246,36
Условный номер ЗУ/ЧЗУ		:13[1]
Площадь ЗУ/ЧЗУ		151м ²
Обозначение характерных точек границы	Координаты, м	
	X	Y
1	2	3
125	273277,29	2302259,31
124	273280,87	2302262,85
71	273251,28	2302275,80
70	273247,70	2302272,27
125	273277,29	2302259,31
Условный номер ЗУ/ЧЗУ		:16[1]
Площадь ЗУ/ЧЗУ		144м ²
Обозначение характерных точек границы	Координаты, м	
	X	Y
1	2	3
126	273218,11	2302285,21
46	273220,07	2302287,15
45	273216,09	2302291,20
123	273192,10	2302301,69
122	273188,52	2302298,16
126	273218,11	2302285,21
Условный номер ЗУ/ЧЗУ		:20[1]
Площадь ЗУ/ЧЗУ		1773м ²
Обозначение характерных точек границы	Координаты, м	
	X	Y
1	2	3
8	273095,94	2302338,67
7	273098,30	2302342,74
127	273079,96	2302350,76
128	273022,02	2302435,59
129	272966,10	2302526,85
130	272911,71	2302611,26
4	272888,42	2302648,55
3	272880,14	2302652,99
131	272907,76	2302608,76
132	272962,14	2302524,36
133	273018,10	2302433,05
134	273076,86	2302347,02
8	273095,94	2302338,67
Условный номер ЗУ/ЧЗУ		:15[1]
Площадь ЗУ/ЧЗУ		10м ²
Обозначение характерных точек границы	Координаты, м	
	X	Y
1	2	3
126	273218,11	2302285,21
72	273224,91	2302282,24
46	273220,07	2302287,15
126	273218,11	2302285,21
Условный номер ЗУ/ЧЗУ		:25[2]
Площадь ЗУ/ЧЗУ		1887м ²
Обозначение характерных точек границы	Координаты, м	
	X	Y
1	2	3
106	271617,86	2303451,59

105	271616,47	2303456,87
135	271549,87	2303476,91
136	271507,71	2303529,06
137	271402,73	2303588,53
138	271359,87	2303607,65
139	271300,56	2303626,42
140	271264,88	2303621,83
13	271262,65	2303616,84
141	271300,14	2303621,66
142	271358,21	2303603,28
143	271400,63	2303584,35
144	271504,63	2303525,44
145	271547,14	2303472,85
106	271617,86	2303451,59
Условный номер ЗУ/ЧЗУ		:25[1]
Площадь ЗУ/ЧЗУ		108м ²
Обозначение характерных точек границы	Координаты, м	
	X	Y
1	2	3
201	272777.52	2302806.71
202	272776.64	2302808.08
203	272775.22	2302808.85
204	272766.89	2302822.18
205	272761.43	2302822.11
206	272771.26	2302806.37
207	272771.32	2302804.76
208	272772.29	2302803.24
209	272773.66	2302802.53
193	272774.52	2302801.16
201	272777.52	2302806.71
Условный номер ЗУ/ЧЗУ		:26[1]
Площадь ЗУ/ЧЗУ		13м ²
Обозначение характерных точек границы	Координаты, м	
	X	Y
1	2	3
195	272780.01	2302801.19
199	272777.62	2302805.02
200	272777.60	2302806.58
201	272777.52	2302806.71
193	272774.52	2302801.16
194	272775.59	2302801.00
195	272780.01	2302801.19

25. Сведения о границах территории, применительно к которой осуществляется подготовка проекта межевания территории МСК-69, представлены в таблице 5.

Таблица 5

Обозначение характерных точек границы	Координаты, м	
	X	Y
1	2	3
1	271181,75	2303638,65
2	271181,79	2303637,12
3	271182,89	2303636,06
4	271213,48	2303624,21
5	271214,35	2303623,25

Обозначение характерных точек границы	Координаты, м	
	X	Y
1	2	3
6	271215,45	2303622,81
7	271226,23	2303619,02
8	271249,59	2303615,16
9	271300,14	2303621,66
10	271358,21	2303603,28
11	271400,63	2303584,35
12	271504,63	2303525,44
13	271547,14	2303472,85
14	271646,44	2303442,99
15	271764,07	2303408,62
16	271830,18	2303395,40
17	271959,55	2303400,07
18	272107,20	2303384,34
19	272141,21	2303356,29
20	272187,92	2303313,41
21	272292,96	2303225,52
22	272402,30	2303135,19
23	272438,93	2303105,04
24	272572,75	2302990,61
25	272605,37	2302960,66
26	272687,63	2302888,80
27	272737,71	2302846,61
28	272760,99	2302822,81
29	272771,26	2302806,37
30	272771,32	2302804,76
31	272772,29	2302803,24
32	272773,66	2302802,53
33	272781,64	2302789,75
34	272782,90	2302788,86
35	272784,41	2302789,12
36	272792,08	2302793,98
37	272907,76	2302608,76
38	272962,14	2302524,36
39	273018,10	2302433,05
40	273076,86	2302347,02
41	273400,07	2302205,59
42	273439,14	2302188,55
43	273505,35	2302160,02
44	273583,47	2302109,70
45	273584,21	2302109,41
46	273585,13	2302109,46
47	273585,89	2302109,90
48	273627,41	2302147,55
49	273627,94	2302148,31
50	273628,03	2302149,43
51	273627,55	2302150,38
52	273618,61	2302160,23
53	273617,71	2302160,80
54	273616,65	2302160,82
55	273615,79	2302160,36
56	273612,91	2302157,75
57	273615,89	2302154,15
58	273616,95	2302155,11
59	273622,29	2302149,22
60	273584,27	2302114,73
61	273507,55	2302164,16
62	273441,00	2302192,84

Обозначение характерных точек границы	Координаты, м	
	X	Y
1	2	3
63	273401,94	2302209,87
64	273079,96	2302350,76
65	273022,02	2302435,59
66	272966,10	2302526,85
67	272911,71	2302611,26
68	272794,61	2302798,73
69	272793,36	2302799,62
70	272791,84	2302799,36
71	272784,18	2302794,50
72	272777,62	2302805,02
73	272777,60	2302806,58
74	272776,64	2302808,08
75	272775,22	2302808,85
76	272769,95	2302817,28
77	272764,68	2302825,72
78	272762,89	2302827,55
79	272740,89	2302850,04
80	272690,68	2302892,33
81	272608,49	2302964,14
82	272575,85	2302994,11
83	272441,93	2303108,62
84	272405,27	2303138,79
85	272295,95	2303229,11
86	272191,00	2303316,93
87	272144,28	2303359,81
88	272109,09	2303388,83
89	271959,71	2303404,75
90	271830,56	2303400,09
91	271765,19	2303413,16
92	271647,77	2303447,46
93	271549,87	2303476,91
94	271507,71	2303529,06
95	271402,73	2303588,53
96	271359,87	2303607,65
97	271300,56	2303626,42
98	271249,67	2303619,88
99	271227,46	2303623,55
100	271218,09	2303627,18
101	271217,19	2303627,95
102	271216,05	2303628,27
103	271215,00	2303628,12
104	271186,46	2303639,18
105	271193,05	2303656,18
106	271193,01	2303657,71
107	271191,91	2303658,77
108	271170,61	2303667,02
109	271169,31	2303667,11
110	271168,40	2303666,65
111	271167,76	2303665,76
112	271167,64	2303664,64
113	271168,05	2303663,64
114	271169,02	2303662,91
115	271188,26	2303655,45
1	271181,75	2303638,65