



ПРАВИТЕЛЬСТВО ТВЕРСКОЙ ОБЛАСТИ

ПОСТАНОВЛЕНИЕ

25.01.2022

№ 29-пп

г. Тверь

Об утверждении графического описания местоположения границ особо охраняемой природной территории регионального значения – государственного природного заказника «Болото Козулинское»

В соответствии с Федеральным законом от 14.03.1995 № 33-ФЗ «Об особо охраняемых природных территориях», законом Тверской области от 08.12.2010 № 108-ЗО «Об особо охраняемых природных территориях в Тверской области», с учетом решения Комиссии при Правительстве Тверской области по вопросам организации и функционирования особо охраняемых природных территорий от 16.06.2021 № 4 Правительство Тверской области постановляет:

1. Определить уточненное наименование особо охраняемой природной территории Тверской области государственного природного заказника «Болото Казюлинское», указанной в пункте 88 списка особо охраняемых природных территорий, утвержденного решением Малого совета Тверского областного совета народных депутатов от 25.08.1993 № 340 «О дополнении к решению малого Совета № 128 от 22.09.92 г. и № 224 от 01.04.93 г. «О корректировке и расширении природно-заповедного фонда области»: особо охраняемая природная территория регионального значения – государственный природный заказник «Болото Козулинское».

2. Утвердить графическое описание местоположения границ особо охраняемой природной территории регионального значения – государственного природного заказника «Болото Козулинское» (прилагается).

3. Министерству природных ресурсов и экологии Тверской области направить в орган, осуществляющий государственный кадастровый учет и государственную регистрацию прав, комплект документов, необходимый для внесения сведений о границах особо охраняемой природной территории регионального значения, указанной в пункте 2 настоящего постановления, в установленном порядке.

4. Контроль за исполнением настоящего постановления возложить на заместителя Председателя Правительства Тверской области, курирующего вопросы экологии.

Отчет об исполнении постановления представить в трехмесячный срок со дня его вступления в силу.

5. Настоящее постановление вступает в силу со дня его официального опубликования.

**Губернатор
Тверской области**



И.М. Руденя

Приложение
к постановлению Правительства
Тверской области
от 25.01.2022 № 29-пп

Графическое описание местоположения границ
особо охраняемой природной территории регионального значения –
государственного природного заказника
«Болото Козулинское»

Раздел 1

| Сведения об объекте | | |
|---|--|---|
| Особо охраняемая природная территория регионального значения – государственный природный заказник «Болото Козулинское» (далее – объект) | | |
| № п/п | Характеристики объекта | Описание характеристик |
| 1 | 2 | 3 |
| 1 | Местоположение объекта | Андреапольский муниципальный округ Тверской области |
| 2 | Площадь объекта +/- величина погрешности определения площади (P +/- Дельта P) | 934 049 кв. м (\pm 9 768 кв. м) |
| 3 | Иные характеристики объекта | - |


Раздел 2

| Сведения о местоположении границ объекта | | | | | |
|---|---------------|------------|---|---|--|
| 1. Система координат МСК-69, зона 1 | | | | | |
| 2. Сведения о характерных точках границ объекта | | | | | |
| Обозначение характерных точек границ | Координаты, м | | Метод определения координат характерной точки | Средняя квадратическая погрешность положения характерной точки (Mt), м | Описание обозначения точки на местности (при наличии) |
| | X | Y | | | |
| 1 | 2 | 3 | 4 | 5 | 6 |
| 1 | 294123.93 | 1191791.97 | Картометрический | 5.00 | - |




| 2. Сведения о характерных точках границ объекта | | | | | |
|---|---------------|------------|---|---|--|
| Обозначение характерных точек границ | Координаты, м | | Метод определения координат характерной точки | Средняя квадратическая погрешность положения характерной точки (Mt), м | Описание обозначения точки на местности (при наличии) |
| | X | Y | | | |
| 1 | 2 | 3 | 4 | 5 | 6 |
| 2 | 294195.68 | 1191837.49 | Картометрический | 5.00 | - |
| 3 | 294219.88 | 1191912.64 | Картометрический | 5.00 | - |
| 4 | 294178.50 | 1192075.83 | Картометрический | 5.00 | - |
| 5 | 294086.95 | 1192136.87 | Картометрический | 5.00 | - |
| 6 | 293895.87 | 1192171.07 | Картометрический | 5.00 | - |
| 7 | 293784.25 | 1192220.34 | Картометрический | 5.00 | - |
| 8 | 293681.41 | 1192380.17 | Картометрический | 5.00 | - |
| 9 | 293680.23 | 1192474.30 | Картометрический | 5.00 | - |
| 10 | 293729.20 | 1192517.20 | Картометрический | 5.00 | - |
| 11 | 293856.71 | 1192569.91 | Картометрический | 5.00 | - |
| 12 | 293971.06 | 1192667.55 | Картометрический | 5.00 | - |
| 13 | 294002.00 | 1192718.14 | Картометрический | 5.00 | - |
| 14 | 293966.37 | 1192849.54 | Картометрический | 5.00 | - |
| 15 | 293765.83 | 1193031.34 | Картометрический | 5.00 | - |
| 16 | 293501.31 | 1193334.53 | Картометрический | 5.00 | - |
| 17 | 293458.29 | 1193413.00 | Картометрический | 5.00 | - |
| 18 | 293412.44 | 1193449.40 | Картометрический | 5.00 | - |
| 19 | 293347.01 | 1193438.47 | Картометрический | 5.00 | - |
| 20 | 293281.83 | 1193407.37 | Картометрический | 5.00 | - |
| 21 | 293228.91 | 1193337.76 | Картометрический | 5.00 | - |
| 22 | 293187.79 | 1193264.94 | Картометрический | 5.00 | - |
| 23 | 293144.89 | 1193200.50 | Картометрический | 5.00 | - |
| 24 | 293078.41 | 1193139.12 | Картометрический | 5.00 | - |

| 2. Сведения о характерных точках границ объекта | | | | | |
|---|---------------|------------|---|---|--|
| Обозначение характерных точек границ | Координаты, м | | Метод определения координат характерной точки | Средняя квадратическая погрешность положения характерной точки (Mt), м | Описание обозначения точки на местности (при наличии) |
| | X | Y | | | |
| 1 | 2 | 3 | 4 | 5 | 6 |
| 25 | 292987.89 | 1193078.03 | Картометрический | 5.00 | - |
| 26 | 292864.40 | 1193043.91 | Картометрический | 5.00 | - |
| 27 | 292784.16 | 1193007.58 | Картометрический | 5.00 | - |
| 28 | 292734.70 | 1192929.60 | Картометрический | 5.00 | - |
| 29 | 292707.63 | 1192809.88 | Картометрический | 5.00 | - |
| 30 | 292720.83 | 1192695.72 | Картометрический | 5.00 | - |
| 31 | 292755.27 | 1192630.59 | Картометрический | 5.00 | - |
| 32 | 292806.14 | 1192595.94 | Картометрический | 5.00 | - |
| 33 | 292866.80 | 1192584.95 | Картометрический | 5.00 | - |
| 34 | 292928.87 | 1192595.83 | Картометрический | 5.00 | - |
| 35 | 292968.77 | 1192631.65 | Картометрический | 5.00 | - |
| 36 | 293006.51 | 1192706.11 | Картометрический | 5.00 | - |
| 37 | 293049.23 | 1192752.25 | Картометрический | 5.00 | - |
| 38 | 293160.92 | 1192861.08 | Картометрический | 5.00 | - |
| 39 | 293250.01 | 1192862.22 | Картометрический | 5.00 | - |
| 40 | 293452.82 | 1192777.39 | Картометрический | 5.00 | - |
| 41 | 293548.53 | 1192639.41 | Картометрический | 5.00 | - |
| 42 | 293520.55 | 1192457.47 | Картометрический | 5.00 | - |
| 43 | 293531.91 | 1192356.74 | Картометрический | 5.00 | - |
| 44 | 293647.22 | 1192023.29 | Картометрический | 5.00 | - |
| 45 | 293675.94 | 1191610.06 | Картометрический | 5.00 | - |
| 46 | 293768.24 | 1191585.42 | Картометрический | 5.00 | - |
| 47 | 293867.26 | 1191606.93 | Картометрический | 5.00 | - |

План границ объекта




Используемые условные знаки и обозначения:

-  территория объекта
-  населенные пункты
-  граница административно-территориального деления

Масштаб 1:15000

Лист 2



Используемые условные знаки и обозначения:

○²⁴ характерная точка границы объекта

 территория объекта

Примечание. Документ с подписью и оттиском печати (при наличии) лица, составившего описание местоположения границ объекта, предоставляется в орган, осуществляющий государственный кадастровый учет и государственную регистрацию прав.