



## ПРАВИТЕЛЬСТВО ТВЕРСКОЙ ОБЛАСТИ

### ПОСТАНОВЛЕНИЕ

25.01.2022

№ 34-пп

г. Тверь

#### **Об утверждении графического описания местоположения границ особо охраняемой природной территории регионального значения – памятника природы «Лес вокруг оз. Метениц»**

В соответствии с Федеральным законом от 14.03.1995 № 33-ФЗ «Об особо охраняемых природных территориях», законом Тверской области от 08.12.2010 № 108-ЗО «Об особо охраняемых природных территориях в Тверской области», с учетом решения Комиссии при Правительстве Тверской области по вопросам организации и функционирования особо охраняемых природных территорий от 29.01.2021 № 1 Правительство Тверской области постановляет:

1. Определить уточненное наименование особо охраняемой природной территории Тверской области памятника природы «Лес вокруг оз. Истинец», указанной в пункте 11 списка особо охраняемых природных территорий, утвержденного решением Малого совета Тверского областного совета народных депутатов от 25.08.1993 № 340 «О дополнении к решению малого Совета № 128 от 22.09.92 г. и № 224 от 01.04.93 г. «О корректировке и расширении природно-заповедного фонда области»: особо охраняемая природная территория регионального значения – памятник природы «Лес вокруг оз. Метениц».

2. Утвердить графическое описание местоположения границ особо охраняемой природной территории регионального значения – памятника природы «Лес вокруг оз. Метениц» (прилагается).

3. Министерству природных ресурсов и экологии Тверской области направить в орган, осуществляющий государственный кадастровый учет и государственную регистрацию прав, комплект документов, необходимый для внесения сведений о границах особо охраняемой природной территории регионального значения, указанной в пункте 2 настоящего постановления, в установленном порядке.

4. Контроль за исполнением настоящего постановления возложить на заместителя Председателя Правительства Тверской области, курирующего вопросы экологии.

Отчет об исполнении постановления представить в трехмесячный срок со дня его вступления в силу.

5. Настоящее постановление вступает в силу со дня его официального опубликования.

**Губернатор  
Тверской области**



**И.М. Руденя**

Приложение  
к постановлению Правительства  
Тверской области  
от 25.01.2022 № 34-пп

Графическое описание местоположения границ  
особо охраняемой природной территории регионального значения –  
памятника природы «Лес вокруг оз. Метениц»

Раздел 1

Сведения об объекте		
Особо охраняемая природная территория регионального значения – памятник природы «Лес вокруг оз. Метениц» (далее – объект)		
№ п/п	Характеристики объекта	Описание характеристик
1	2	3
1	Местоположение объекта	Бологовский муниципальный район Тверской области
2	Площадь объекта +/- величина погрешности определения площади (Р +/- Дельта Р)	223 157 кв. м ( $\pm$ 4 726 кв. м)
3	Иные характеристики объекта	-

Раздел 2

Сведения о местоположении границ объекта					
1. Система координат МСК-69, зона 2					
2. Сведения о характерных точках границ объекта					
Обозначение характерных точек границ	Координаты, м		Метод определения координат характерной точки	Средняя квадратическая погрешность положения характерной точки (Mt), м	Описание обозначения точки на местности (при наличии)
	X	Y			
1	2	3	4	5	6
1	440125.14	2163705.49	Картометрический	5.00	-


2. Сведения о характерных точках границ объекта					
Обозначение характерных точек границ	Координаты, м		Метод определения координат характерной точки	Средняя квадратическая погрешность положения характерной точки (Mt), м	Описание обозначения точки на местности (при наличии)
	X	Y			
1	2	3	4	5	6
2	440164.15	2163712.64	Картометрический	5.00	-
3	440182.35	2163757.39	Картометрический	5.00	-
4	440132.90	2163832.42	Картометрический	5.00	-
5	440080.66	2163838.71	Картометрический	5.00	-
6	440022.91	2163828.78	Картометрический	5.00	-
7	439974.45	2163859.10	Картометрический	5.00	-
8	439948.84	2163883.64	Картометрический	5.00	-
9	439955.33	2163908.90	Картометрический	5.00	-
10	440001.67	2163921.32	Картометрический	5.00	-
11	440050.82	2163912.60	Картометрический	5.00	-
12	440051.17	2163932.23	Картометрический	5.00	-
13	439999.67	2163976.21	Картометрический	5.00	-
14	439958.93	2164011.41	Картометрический	5.00	-
15	439921.70	2164030.20	Картометрический	5.00	-
16	439896.45	2164038.27	Картометрический	5.00	-
17	439889.32	2164059.69	Картометрический	5.00	-
18	439910.02	2164097.44	Картометрический	5.00	-
19	439893.82	2164121.41	Картометрический	5.00	-
20	439832.31	2164139.65	Картометрический	5.00	-
21	439795.37	2164113.04	Картометрический	5.00	-
22	439706.67	2163968.10	Картометрический	5.00	-
23	439627.15	2163862.33	Картометрический	5.00	-
24	439623.11	2163797.09	Картометрический	5.00	-

2. Сведения о характерных точках границ объекта					
Обозначение характерных точек границ	Координаты, м		Метод определения координат характерной точки	Средняя квадратическая погрешность положения характерной точки (Mt), м	Описание обозначения точки на местности (при наличии)
	X	Y			
1	2	3	4	5	6
25	439565.00	2163647.13	Картометрический	5.00	-
26	439550.44	2163556.99	Картометрический	5.00	-
27	439529.91	2163535.07	Картометрический	5.00	-
28	439483.34	2163527.29	Картометрический	5.00	-
29	439450.99	2163549.79	Картометрический	5.00	-
30	439437.36	2163541.02	Картометрический	5.00	-
31	439423.07	2163520.95	Картометрический	5.00	-
32	439427.98	2163501.98	Картометрический	5.00	-
33	439446.12	2163463.04	Картометрический	5.00	-
34	439618.47	2163347.36	Картометрический	5.00	-
35	439655.36	2163361.92	Картометрический	5.00	-
36	439679.27	2163411.01	Картометрический	5.00	-
37	439695.01	2163485.51	Картометрический	5.00	-
38	439706.32	2163531.70	Картометрический	5.00	-
39	439718.73	2163539.04	Картометрический	5.00	-
40	439764.06	2163543.98	Картометрический	5.00	-
41	439823.57	2163580.63	Картометрический	5.00	-
42	439858.13	2163641.46	Картометрический	5.00	-
43	439892.28	2163696.75	Картометрический	5.00	-
44	439958.60	2163726.10	Картометрический	5.00	-
45	440051.47	2163724.64	Картометрический	5.00	-
1	440125.14	2163705.49	Картометрический	5.00	-






## Раздел 4

## План границ объекта



Используемые условные знаки и обозначения:

- <sup>24</sup> характерная точка границы объекта
-  территория объекта
-  населенные пункты
-  проектная граница между Тверской и Новгородской областями

Примечание. Документ с подписью и оттиском печати (при наличии) лица, составившего описание местоположения границ объекта, предоставляется в орган, осуществляющий государственный кадастровый учет и государственную регистрацию прав.