



ПРАВИТЕЛЬСТВО ТВЕРСКОЙ ОБЛАСТИ

ПОСТАНОВЛЕНИЕ

25.01.2022

№ 31-пп

г. Тверь

Об утверждении графического описания местоположения границ особо охраняемой природной территории регионального значения – государственного природного заказника «Болото Шутковское»

В соответствии с Федеральным законом от 14.03.1995 № 33-ФЗ «Об особо охраняемых природных территориях», законом Тверской области от 08.12.2010 № 108-ЗО «Об особо охраняемых природных территориях в Тверской области», с учетом решения Комиссии при Правительстве Тверской области по вопросам организации и функционирования особо охраняемых природных территорий от 16.06.2021 № 4 Правительство Тверской области постановляет:

1. Определить уточненное наименование особо охраняемой природной территории Тверской области государственного природного заказника «Болото Шушковское», указанной в пункте 86 списка особо охраняемых природных территорий, утвержденного решением малого Совета Тверского областного совета народных депутатов от 25.08.1993 № 340 «О дополнении к решению малого Совета № 128 от 22.09.92 г. и № 224 от 01.04.93 г. «О корректировке и расширении природно-заповедного фонда области»: особо охраняемая природная территория регионального значения – государственный природный заказник «Болото Шутковское».

2. Утвердить графическое описание местоположения границ особо охраняемой природной территории регионального значения – государственного природного заказника «Болото Шутковское» (прилагается).

3. Министерству природных ресурсов и экологии Тверской области направить в орган, осуществляющий государственный кадастровый учет и государственную регистрацию прав, комплект документов, необходимый для внесения сведений о границах особо охраняемой природной территории регионального значения, указанной в пункте 2 настоящего постановления, в установленном порядке.

4. Контроль за исполнением настоящего постановления возложить на заместителя Председателя Правительства Тверской области, курирующего вопросы экологии.

Отчет об исполнении постановления представить в трехмесячный срок со дня его вступления в силу.

5. Настоящее постановление вступает в силу со дня его официального опубликования.

**Губернатор
Тверской области**



И.М. Руденя

Приложение
к постановлению Правительства
Тверской области
от 25.01.2022 № 31-пп

Графическое описание местоположения границ
особо охраняемой природной территории регионального значения –
государственного природного заказника
«Болото Шутковское»

Раздел 1

Сведения об объекте		
Особо охраняемая природная территория регионального значения – государственный природный заказник «Болото Шутковское» (далее – объект)		
№ п/п	Характеристики объекта	Описание характеристик
1	2	3
1	Местоположение объекта	Андреапольский муниципальный округ Тверской области
2	Площадь объекта +/- величина погрешности определения площади (P +/- Дельта P)	649 027 кв. м (\pm 8 096 кв. м)
3	Иные характеристики объекта	-

Раздел 2


Сведения о местоположении границ объекта					
1. Система координат МСК-69, зона 1					
2. Сведения о характерных точках границ объекта					
Обозначение характерных точек границ	Координаты, м		Метод определения координат характерной точки	Средняя квадратическая погрешность положения характерной точки (Mt), м	Описание обозначения точки на местности (при наличии)
	X	Y			
1	2	3	4	5	6
1	295191.73	1194736.83	Картометрический	5.00	-

2. Сведения о характерных точках границ объекта					
Обозначение характерных точек границ	Координаты, м		Метод определения координат характерной точки	Средняя квадратическая погрешность положения характерной точки (Mt), м	Описание обозначения точки на местности (при наличии)
	X	Y			
1	2	3	4	5	6
2	295099.84	1194690.26	Картометрический	5.00	–
3	294972.76	1194668.45	Картометрический	5.00	–
4	294865.69	1194626.73	Картометрический	5.00	–
5	294844.42	1194559.89	Картометрический	5.00	–
6	294792.28	1194556.67	Картометрический	5.00	–
7	294714.32	1194631.52	Картометрический	5.00	–
8	294532.52	1194649.37	Картометрический	5.00	–
9	294384.85	1194627.30	Картометрический	5.00	–
10	294385.65	1194563.42	Картометрический	5.00	–
11	294443.82	1194483.46	Картометрический	5.00	–
12	294545.52	1194417.51	Картометрический	5.00	–
13	294663.90	1194361.86	Картометрический	5.00	–
14	294810.67	1194355.34	Картометрический	5.00	–
15	294999.63	1194403.15	Картометрический	5.00	–
16	295093.93	1194390.91	Картометрический	5.00	–
17	295169.25	1194284.27	Картометрический	5.00	–
18	295274.40	1194211.64	Картометрический	5.00	–
19	295390.64	1194159.32	Картометрический	5.00	–
20	295464.79	1194077.89	Картометрический	5.00	–
21	295450.19	1194035.67	Картометрический	5.00	–
22	295286.98	1194013.41	Картометрический	5.00	–
23	295247.21	1193967.50	Картометрический	5.00	–
24	295278.61	1193877.11	Картометрический	5.00	–



2. Сведения о характерных точках границ объекта					
Обозначение характерных точек границ	Координаты, м		Метод определения координат характерной точки	Средняя квадратическая погрешность положения характерной точки (Mt), м	Описание обозначения точки на местности (при наличии)
	X	Y			
1	2	3	4	5	6
25	295435.51	1193699.22	Картометрический	5.00	–
26	295450.39	1193585.08	Картометрический	5.00	–
27	295421.10	1193507.36	Картометрический	5.00	–
28	295351.35	1193439.22	Картометрический	5.00	–
29	295288.27	1193374.52	Картометрический	5.00	–
30	295163.36	1193179.57	Картометрический	5.00	–
31	295174.40	1193104.06	Картометрический	5.00	–
32	295286.22	1193034.87	Картометрический	5.00	–
33	295400.62	1193063.24	Картометрический	5.00	–
34	295556.14	1193162.74	Картометрический	5.00	–
35	295723.42	1193095.95	Картометрический	5.00	–
36	295800.70	1193100.30	Картометрический	5.00	–
37	295865.75	1193208.74	Картометрический	5.00	–
38	295792.26	1193271.69	Картометрический	5.00	–
39	295582.04	1193410.23	Картометрический	5.00	–
40	295532.46	1193441.54	Картометрический	5.00	–
41	295533.48	1193528.98	Картометрический	5.00	–
42	295536.26	1193608.04	Картометрический	5.00	–
43	295583.03	1193699.43	Картометрический	5.00	–
44	295575.40	1193805.26	Картометрический	5.00	–
45	295604.90	1193866.16	Картометрический	5.00	–
46	295703.20	1193969.97	Картометрический	5.00	–
47	295688.74	1194117.74	Картометрический	5.00	–

2. Сведения о характерных точках границ объекта					
Обозначение характерных точек границ	Координаты, м		Метод определения координат характерной точки	Средняя квадратическая погрешность положения характерной точки (Mt), м	Описание обозначения точки на местности (при наличии)
	X	Y			
1	2	3	4	5	6
48	295642.13	1194214.66	Картометрический	5.00	–
49	295501.87	1194305.34	Картометрический	5.00	–
50	295431.82	1194394.39	Картометрический	5.00	–
51	295262.76	1194435.10	Картометрический	5.00	–
52	295203.32	1194483.10	Картометрический	5.00	–
53	295207.83	1194525.19	Картометрический	5.00	–
54	295295.70	1194590.20	Картометрический	5.00	–
55	295303.26	1194657.55	Картометрический	5.00	–
56	295272.14	1194726.09	Картометрический	5.00	–
1	295191.73	1194736.83	Картометрический	5.00	–
3. Сведения о характерных точках части (частей) границы объекта					
Обозначение характерных точек части границы	Координаты, м		Метод определения координат характерной точки	Средняя квадратическая погрешность положения характерной точки (Mt), м	Описание обозначения точки на местности (при наличии)
	X	Y			
1	2	3	4	5	6
-	-	-	-	-	-

План границ объекта

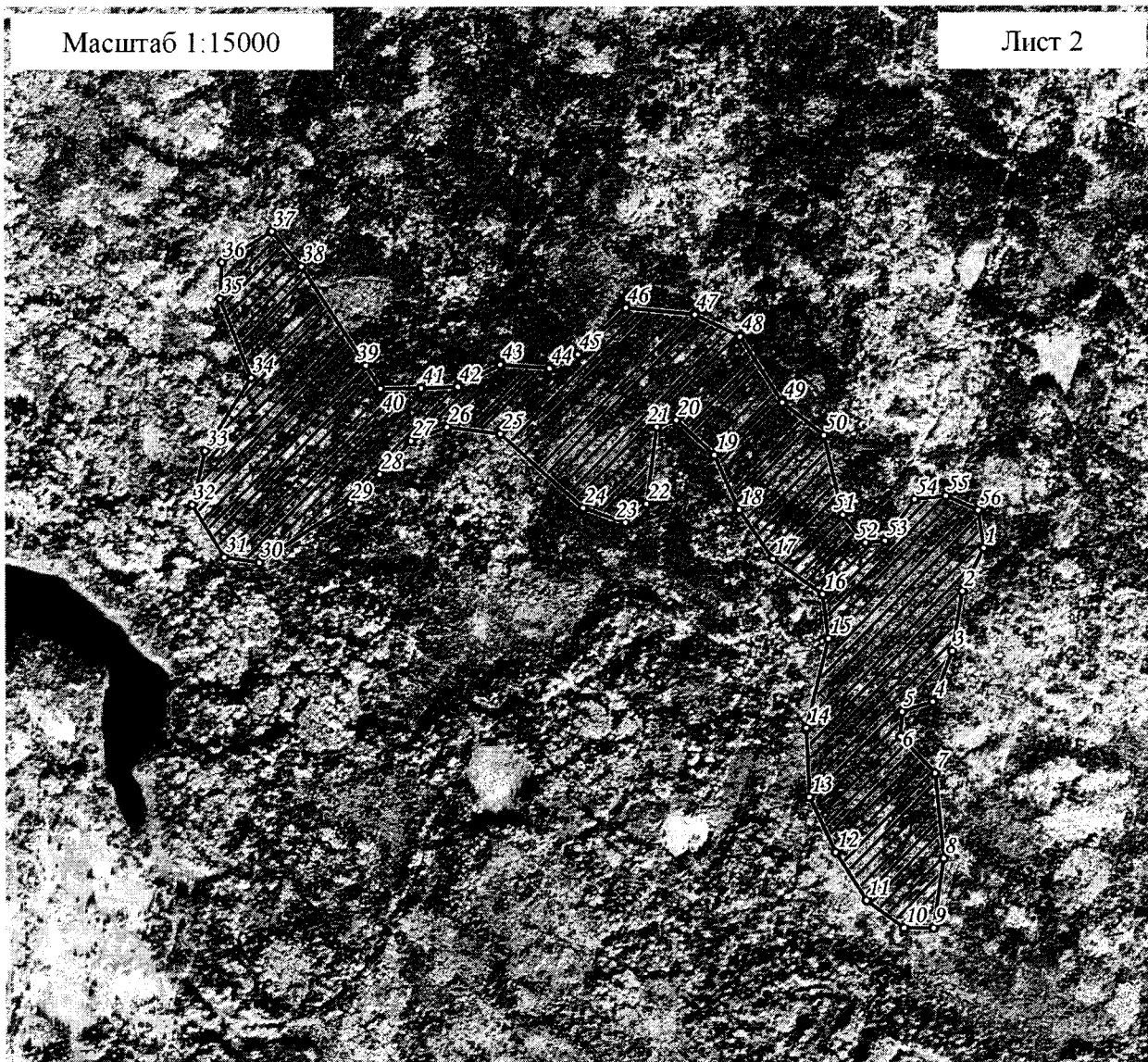


Используемые условные знаки и обозначения:

-  территория объекта
-  населенные пункты

Масштаб 1:15000

Лист 2



Используемые условные знаки и обозначения:

○24 характерная точка границы объекта

 территория объекта

Примечание. Документ с подписью и оттиском печати (при наличии) лица, составившего описание местоположения границ объекта, предоставляется в орган, осуществляющий государственный кадастровый учет и государственную регистрацию прав.