



## ПРАВИТЕЛЬСТВО ТВЕРСКОЙ ОБЛАСТИ

### ПОСТАНОВЛЕНИЕ

11.02.2022

№ 94-пп

г. Тверь

#### **Об утверждении графического описания местоположения границ особо охраняемой природной территории регионального значения – государственного природного заказника «Болото Самсоново»**

В соответствии с Федеральным законом от 14.03.1995 № 33-ФЗ «Об особо охраняемых природных территориях», законом Тверской области от 08.12.2010 № 108-ЗО «Об особо охраняемых природных территориях в Тверской области», с учетом решения Комиссии при Правительстве Тверской области по вопросам организации и функционирования особо охраняемых природных территорий от 29.01.2021 № 1 Правительство Тверской области постановляет:

1. Определить уточненное наименование особо охраняемой природной территории Тверской области государственного природного заказника «Болото Самсоновское», указанной в пункте 16 списка особо охраняемых природных территорий, утвержденного распоряжением Администрации Тверской области от 20.07.1994 № 402-р «О расширении площади особо охраняемых природных территорий области»: особо охраняемая природная территория регионального значения – государственный природный заказник «Болото Самсоново».

2. Утвердить графическое описание местоположения границ особо охраняемой природной территории регионального значения – государственного природного заказника «Болото Самсоново» (прилагается).

3. Министерству природных ресурсов и экологии Тверской области направить в орган, осуществляющий государственный кадастровый учет и государственную регистрацию прав, комплект документов, необходимый для внесения сведений о границах особо охраняемой природной территории регионального значения, указанной в пункте 2 настоящего постановления, в установленном порядке.

4. Контроль за исполнением настоящего постановления возложить на заместителя Председателя Правительства Тверской области, курирующего вопросы экологии.

Отчет об исполнении постановления представить в трехмесячный срок со дня его вступления в силу.

5. Настоящее постановление вступает в силу со дня его официального опубликования.

**Губернатор  
Тверской области**



**И.М. Руденя**

Приложение  
к постановлению Правительства  
Тверской области  
от 11.02.2022 № 94-пп

Графическое описание местоположения границ  
особо охраняемой природной территории регионального значения –  
государственного природного заказника  
«Болото Самсоново»

Раздел 1

Сведения об объекте		
Особо охраняемая природная территория регионального значения – государственный природный заказник «Болото Самсоново» (далее – объект)		
№ п/п	Характеристики объекта	Описание характеристик
1	2	3
1	Местоположение объекта	Максатихинский муниципальный район Тверской области
2	Площадь объекта +/- величина погрешности определения площади (P +/- Дельта P)	5 471 239 кв. м ( $\pm$ 27 150 кв. м)
3	Иные характеристики объекта	-

Раздел 2

Сведения о местоположении границ объекта					
1. Система координат МСК-69, зона 2					
2. Сведения о характерных точках границ объекта					
Обозначение характерных точек границ	Координаты, м		Метод определения координат характерной точки	Средняя квадратическая погрешность положения характерной точки (Mt), м	Описание обозначения точки на местности (при наличии)
	X	Y			
1	2	3	4	5	6
1	399245.98	2247001.19	Картометрический	5.00	-


2. Сведения о характерных точках границ объекта					
Обозначение характерных точек границ	Координаты, м		Метод определения координат характерной точки	Средняя квадратическая погрешность положения характерной точки (Mt), м	Описание обозначения точки на местности (при наличии)
	X	Y			
1	2	3	4	5	6
2	399449.59	2247156.81	Картометрический	5.00	-
3	398986.98	2247842.08	Картометрический	5.00	-
4	398647.99	2248425.20	Картометрический	5.00	-
5	398832.12	2248618.72	Картометрический	5.00	-
6	398885.85	2248627.12	Картометрический	5.00	-
7	398996.39	2248630.50	Картометрический	5.00	-
8	399123.19	2248648.00	Картометрический	5.00	-
9	399284.58	2248659.77	Картометрический	5.00	-
10	399417.03	2248737.85	Картометрический	5.00	-
11	399422.60	2248844.58	Картометрический	5.00	-
12	399382.17	2248890.67	Картометрический	5.00	-
13	399321.59	2248916.54	Картометрический	5.00	-
14	399240.79	2248968.34	Картометрический	5.00	-
15	399191.69	2249028.84	Картометрический	5.00	-
16	399148.28	2249123.96	Картометрический	5.00	-
17	399133.67	2249239.31	Картометрический	5.00	-
18	399133.45	2249363.34	Картометрический	5.00	-
19	399002.74	2249758.69	Картометрический	5.00	-
20	399077.26	2249992.43	Картометрический	5.00	-
21	399107.44	2250254.70	Картометрический	5.00	-
22	399023.55	2250416.00	Картометрический	5.00	-
23	398859.02	2250545.55	Картометрический	5.00	-
24	398541.55	2250574.08	Картометрический	5.00	-

2. Сведения о характерных точках границ объекта					
Обозначение характерных точек границ	Координаты, м		Метод определения координат характерной точки	Средняя квадратическая погрешность положения характерной точки (Mt), м	Описание обозначения точки на местности (при наличии)
	X	Y			
1	2	3	4	5	6
25	398216.30	2250518.64	Картометрический	5.00	-
26	398008.97	2250405.85	Картометрический	5.00	-
27	397810.40	2250229.61	Картометрический	5.00	-
28	397661.60	2249881.54	Картометрический	5.00	-
29	397608.91	2249231.29	Картометрический	5.00	-
30	397653.25	2248608.33	Картометрический	5.00	-
31	397767.71	2246639.91	Картометрический	5.00	-
32	397854.48	2246472.75	Картометрический	5.00	-
33	398065.67	2246429.56	Картометрический	5.00	-
34	398295.61	2246437.36	Картометрический	5.00	-
35	398465.54	2246506.84	Картометрический	5.00	-
36	398756.72	2246633.02	Картометрический	5.00	-
1	399245.98	2247001.19	Картометрический	5.00	-
3. Сведения о характерных точках части (частей) границы объекта					
Обозначение характерных точек части границы	Координаты, м		Метод определения координат характерной точки	Средняя квадратическая погрешность положения характерной точки (Mt), м	Описание обозначения точки на местности (при наличии)
	X	Y			
1	2	3	4	5	6
-	-	-	-	-	-






## Раздел 4

## План границ объекта



Используемые условные знаки и обозначения:

- 24 характерная точка границы объекта
-  территория объекта
-  населенные пункты
-  граница административно-территориального деления

Примечание. Документ с подписью и оттиском печати (при наличии) лица, составившего описание местоположения границ объекта, предоставляется в орган, осуществляющий государственный кадастровый учет и государственную регистрацию прав.