



## ПРАВИТЕЛЬСТВО ТВЕРСКОЙ ОБЛАСТИ

### ПОСТАНОВЛЕНИЕ

11.02.2022

№ 93-пп

г. Тверь

#### **Об утверждении графического описания местоположения границ особо охраняемой природной территории регионального значения – государственного природного заказника «Болото Шагуринское»**

В соответствии с Федеральным законом от 14.03.1995 № 33-ФЗ «Об особо охраняемых природных территориях», законом Тверской области от 08.12.2010 № 108-ЗО «Об особо охраняемых природных территориях в Тверской области», с учетом решения Комиссии при Правительстве Тверской области по вопросам организации и функционирования особо охраняемых природных территорий от 29.01.2021 № 1 Правительство Тверской области постановляет:

1. Утвердить графическое описание местоположения границ особо охраняемой природной территории регионального значения – государственного природного заказника «Болото Шагуринское» (прилагается).

2. Министерству природных ресурсов и экологии Тверской области направить в орган, осуществляющий государственный кадастровый учет и государственную регистрацию прав, комплект документов, необходимый для внесения сведений о границах особо охраняемой природной территории регионального значения, указанной в пункте 1 настоящего постановления, в установленном порядке.

3. Контроль за исполнением настоящего постановления возложить на заместителя Председателя Правительства Тверской области, курирующего вопросы экологии.

Отчет об исполнении постановления представить в трехмесячный срок со дня его вступления в силу.

4. Настоящее постановление вступает в силу со дня его официального опубликования.

**Губернатор  
Тверской области**



**И.М. Руденя**

Приложение  
к постановлению Правительства  
Тверской области  
от 11.02.2022 № 93-пп

Графическое описание местоположения границ  
особо охраняемой природной территории регионального значения –  
государственного природного заказника  
«Болото Шагуринское»

Раздел 1

Сведения об объекте		
Особо охраняемая природная территория регионального значения – государственный природный заказник «Болото Шагуринское» (далее – объект)		
№ п/п	Характеристики объекта	Описание характеристик
1	2	3
1	Местоположение объекта	Максатихинский муниципальный район Тверской области
2	Площадь объекта +/- величина погрешности определения площади (P +/- Дельта P)	11 153 478 кв. м ( $\pm$ 33 937 кв. м)
3	Иные характеристики объекта	-

Раздел 2

Сведения о местоположении границ объекта					
1. Система координат МСК-69, зона 2					
2. Сведения о характерных точках границ объекта					
Обозначение характерных точек границ	Координаты, м		Метод определения координат характерной точки	Средняя квадратическая погрешность положения характерной точки (Mt), м	Описание обозначения точки на местности (при наличии)
	X	Y			
1	2	3	4	5	6
1	394879.34	2246779.87	Картометрический	5.00	-

2. Сведения о характерных точках границ объекта					
Обозначение характерных точек границ	Координаты, м		Метод определения координат характерной точки	Средняя квадратическая погрешность положения характерной точки (Mt), м	Описание обозначения точки на местности (при наличии)
	X	Y			
1	2	3	4	5	6
2	394905.24	2247115.32	Картометрический	5.00	-
3	394926.67	2247377.09	Картометрический	5.00	-
4	394948.62	2247531.36	Картометрический	5.00	-
5	394962.59	2247742.51	Картометрический	5.00	-
6	395023.04	2247915.64	Картометрический	5.00	-
7	395097.66	2248004.62	Картометрический	5.00	-
8	395172.55	2248036.45	Картометрический	5.00	-
9	395286.87	2248027.89	Картометрический	5.00	-
10	395389.66	2248046.75	Картометрический	5.00	-
11	395646.48	2248178.08	Картометрический	5.00	-
12	395835.18	2248278.43	Картометрический	5.00	-
13	395989.39	2248292.69	Картометрический	5.00	-
14	396120.14	2248358.36	Картометрический	5.00	-
15	396176.08	2248437.95	Картометрический	5.00	-
16	396175.88	2248550.20	Картометрический	5.00	-
17	396124.35	2248620.28	Картометрический	5.00	-
18	396152.29	2248676.44	Картометрический	5.00	-
19	396278.50	2248667.27	Картометрический	5.00	-
20	396390.64	2248681.47	Картометрический	5.00	-
21	396462.50	2248794.06	Картометрический	5.00	-
22	396487.66	2248909.08	Картометрический	5.00	-
23	396600.48	2249985.21	Картометрический	5.00	-
24	396641.33	2250516.86	Картометрический	5.00	-

2. Сведения о характерных точках границ объекта					
Обозначение характерных точек границ	Координаты, м		Метод определения координат характерной точки	Средняя квадратическая погрешность положения характерной точки (Mt), м	Описание обозначения точки на местности (при наличии)
	X	Y			
1	2	3	4	5	6
25	396638.62	2250722.65	Картометрический	5.00	-
26	396626.62	2250902.69	Картометрический	5.00	-
27	396624.20	2251056.43	Картометрический	5.00	-
28	395921.34	2251543.86	Картометрический	5.00	-
29	395743.23	2251597.09	Картометрический	5.00	-
30	395603.04	2251582.85	Картометрический	5.00	-
31	395490.96	2251531.24	Картометрический	5.00	-
32	395183.28	2251091.15	Картометрический	5.00	-
33	395122.33	2251049.91	Картометрический	5.00	-
34	394935.68	2251034.66	Картометрический	5.00	-
35	394781.53	2250987.66	Картометрический	5.00	-
36	394725.58	2250908.07	Картометрический	5.00	-
37	394706.52	2250761.65	Картометрический	5.00	-
38	394716.80	2250590.03	Картометрический	5.00	-
39	394730.93	2250529.25	Картометрический	5.00	-
40	394689.06	2250421.62	Картометрический	5.00	-
41	394531.27	2250210.74	Картометрический	5.00	-
42	394463.81	2250275.13	Картометрический	5.00	-
43	394148.46	2250204.51	Картометрический	5.00	-
44	394017.86	2250056.99	Картометрический	5.00	-
45	393990.10	2249897.93	Картометрический	5.00	-
46	394032.45	2249738.97	Картометрический	5.00	-
47	394180.62	2249558.30	Картометрический	5.00	-

2. Сведения о характерных точках границ объекта					
Обозначение характерных точек границ	Координаты, м		Метод определения координат характерной точки	Средняя квадратическая погрешность положения характерной точки (Mt), м	Описание обозначения точки на местности (при наличии)
	X	Y			
1	2	3	4	5	6
48	394339.29	2249530.65	Картометрический	5.00	-
49	394377.01	2249390.44	Картометрический	5.00	-
50	394275.19	2249242.41	Картометрический	5.00	-
51	394233.25	2249172.20	Картометрический	5.00	-
52	394228.86	2249013.17	Картометрический	5.00	-
53	394074.71	2248970.85	Картометрический	5.00	-
54	393972.05	2248877.16	Картометрический	5.00	-
55	393917.32	2248754.01	Картометрический	5.00	-
56	393791.20	2248729.45	Картометрический	5.00	-
57	393646.49	2248766.49	Картометрический	5.00	-
58	393427.06	2248840.74	Картометрический	5.00	-
59	393296.45	2248840.40	Картометрический	5.00	-
60	393142.68	2248788.55	Картометрический	5.00	-
61	392923.79	2248671.05	Картометрический	5.00	-
62	392741.93	2248651.86	Картометрический	5.00	-
63	392560.05	2248642.03	Картометрический	5.00	-
64	392401.79	2248529.37	Картометрический	5.00	-
65	392332.23	2248388.88	Картометрический	5.00	-
66	392398.08	2248197.30	Картометрический	5.00	-
67	392547.78	2248043.35	Картометрический	5.00	-
68	392734.68	2247931.59	Картометрический	5.00	-
69	392884.19	2247843.12	Картометрический	5.00	-
70	392977.76	2247745.15	Картометрический	5.00	-


2. Сведения о характерных точках границ объекта					
Обозначение характерных точек границ	Координаты, м		Метод определения координат характерной точки	Средняя квадратическая погрешность положения характерной точки (Mt), м	Описание обозначения точки на местности (при наличии)
	X	Y			
1	2	3	4	5	6
71	393029.33	2247656.42	Картометрический	5.00	-
72	393076.41	2247502.21	Картометрический	5.00	-
73	393072.39	2247277.70	Картометрический	5.00	-
74	393138.26	2247081.44	Картометрический	5.00	-
75	393203.91	2246960.01	Картометрический	5.00	-
76	393379.00	2246816.60	Картометрический	5.00	-
77	393542.56	2246709.46	Картометрический	5.00	-
78	393687.29	2246663.07	Картометрический	5.00	-
79	393878.17	2246520.25	Картометрический	5.00	-
80	393933.54	2246315.24	Картометрический	5.00	-
81	393948.82	2246164.49	Картометрический	5.00	-
82	394000.21	2246087.74	Картометрический	5.00	-
83	394264.96	2246050.94	Картометрический	5.00	-
84	394466.47	2246085.47	Картометрический	5.00	-
85	394583.25	2246123.05	Картометрический	5.00	-
86	394629.83	2246211.98	Картометрический	5.00	-
87	394676.30	2246360.89	Картометрический	5.00	-
88	394741.51	2246482.58	Картометрический	5.00	-
89	394775.26	2246619.37	Картометрический	5.00	-
1	394879.34	2246779.87	Картометрический	5.00	-








## Раздел 4

## План границ объекта



Используемые условные знаки и обозначения:

- <sup>24</sup> характерная точка границы объекта
-  территория объекта
-  населенные пункты
-  граница административно-территориального деления

Примечание. Документ с подписью и оттиском печати (при наличии) лица, составившего описание местоположения границ объекта, предоставляется в орган, осуществляющий государственный кадастровый учет и государственную регистрацию прав.