



ПРАВИТЕЛЬСТВО ТВЕРСКОЙ ОБЛАСТИ

ПОСТАНОВЛЕНИЕ

11.02.2022

№ 85-пп

г. Тверь

Об утверждении графического описания местоположения границ особо охраняемой природной территории регионального значения – государственного природного заказника «Болото Чучулиха»

В соответствии с Федеральным законом от 14.03.1995 № 33-ФЗ «Об особо охраняемых природных территориях», законом Тверской области от 08.12.2010 № 108-ЗО «Об особо охраняемых природных территориях в Тверской области», с учетом решения Комиссии при Правительстве Тверской области по вопросам организации и функционирования особо охраняемых природных территорий от 16.06.2021 № 4 Правительство Тверской области постановляет:

1. Утвердить графическое описание местоположения границ особо охраняемой природной территории регионального значения – государственного природного заказника «Болото Чучулиха» (прилагается).

2. Министерству природных ресурсов и экологии Тверской области направить в орган, осуществляющий государственный кадастровый учет и государственную регистрацию прав, комплект документов, необходимый для внесения сведений о границах особо охраняемой природной территории регионального значения, указанной в пункте 1 настоящего постановления, в установленном порядке.

3. Контроль за исполнением настоящего постановления возложить на заместителя Председателя Правительства Тверской области, курирующего вопросы экологии.

Отчет об исполнении постановления представить в трехмесячный срок со дня его вступления в силу.

4. Настоящее постановление вступает в силу со дня его официального опубликования.

**Губернатор
Тверской области**



И.М. Руденя

Приложение
к постановлению Правительства
Тверской области
от 11.02.2022 № 85-пп

Графическое описание местоположения границ
особо охраняемой природной территории регионального значения –
государственного природного заказника
«Болото Чучулиха»

Раздел 1

Сведения об объекте		
Особо охраняемая природная территория регионального значения – государственный природный заказник «Болото Чучулиха» (далее – объект)		
№ п/п	Характеристики объекта	Описание характеристик
1	2	3
1	Местоположение объекта	Кимрский муниципальный район Тверской области
2	Площадь объекта +/- величина погрешности определения площади (Р +/- Дельта Р)	43 780 771 кв.м (\pm 66 989 кв.м)
3	Иные характеристики объекта	-

Раздел 2

Сведения о местоположении границ объекта					
1. Система координат МСК-69, зона 3					
2. Сведения о характерных точках границ объекта					
Обозначение характерных точек границ	Координаты, м		Метод определения координат характерной точки	Средняя квадратическая погрешность положения характерной точки (Mt), м	Описание обозначения точки на местности (при наличии)
	X	Y			
1	2	3	4	5	6
1	322979.27	3157569.94	Картометрический	5.00	-

2. Сведения о характерных точках границ объекта					
Обозначение характерных точек границ	Координаты, м		Метод определения координат характерной точки	Средняя квадратическая погрешность положения характерной точки (Mt), м	Описание обозначения точки на местности (при наличии)
	X	Y			
1	2	3	4	5	6
2	322911.16	3157539.09	Картометрический	5.00	-
3	322847.68	3157469.06	Картометрический	5.00	-
4	322799.13	3157462.52	Картометрический	5.00	-
5	322761.10	3157470.67	Картометрический	5.00	-
6	322712.07	3157575.99	Картометрический	5.00	-
7	322682.64	3157604.18	Картометрический	5.00	-
8	322646.78	3157594.33	Картометрический	5.00	-
9	322597.02	3157558.90	Картометрический	5.00	-
10	322549.21	3157516.30	Картометрический	5.00	-
11	322516.69	3157519.16	Картометрический	5.00	-
12	322508.16	3157583.92	Картометрический	5.00	-
13	322525.07	3157638.44	Картометрический	5.00	-
14	322517.62	3157727.81	Картометрический	5.00	-
15	322495.66	3157831.96	Картометрический	5.00	-
16	322445.38	3157910.19	Картометрический	5.00	-
17	322390.54	3157946.81	Картометрический	5.00	-
18	322294.10	3157989.70	Картометрический	5.00	-
19	322216.38	3157998.73	Картометрический	5.00	-
20	322157.06	3157990.14	Картометрический	5.00	-
21	322131.49	3158005.79	Картометрический	5.00	-
22	322096.53	3158050.76	Картометрический	5.00	-
23	322058.28	3158069.73	Картометрический	5.00	-
24	322032.46	3158098.00	Картометрический	5.00	-

2. Сведения о характерных точках границ объекта					
Обозначение характерных точек границ	Координаты, м		Метод определения координат характерной точки	Средняя квадратическая погрешность положения характерной точки (Mt), м	Описание обозначения точки на местности (при наличии)
	X	Y			
1	2	3	4	5	6
25	322070.17	3158183.01	Картометрический	5.00	-
26	322098.23	3158221.55	Картометрический	5.00	-
27	322155.16	3158258.95	Картометрический	5.00	-
28	322177.67	3158304.58	Картометрический	5.00	-
29	322176.23	3158374.91	Картометрический	5.00	-
30	322159.93	3158466.56	Картометрический	5.00	-
31	322099.78	3158597.56	Картометрический	5.00	-
32	322078.92	3158647.60	Картометрический	5.00	-
33	322034.62	3158685.60	Картометрический	5.00	-
34	321974.51	3158663.20	Картометрический	5.00	-
35	321776.44	3158580.49	Картометрический	5.00	-
36	321566.37	3158280.25	Картометрический	5.00	-
37	321668.22	3158152.50	Картометрический	5.00	-
38	321805.15	3157983.17	Картометрический	5.00	-
39	321903.76	3157852.83	Картометрический	5.00	-
40	322016.00	3157717.95	Картометрический	5.00	-
41	322052.98	3157667.37	Картометрический	5.00	-
42	322078.84	3157606.44	Картометрический	5.00	-
43	322109.66	3157531.22	Картометрический	5.00	-
44	322115.27	3157509.79	Картометрический	5.00	-
45	322044.18	3157439.29	Картометрический	5.00	-
46	322005.59	3157401.68	Картометрический	5.00	-
47	321956.31	3157353.86	Картометрический	5.00	-

2. Сведения о характерных точках границ объекта					
Обозначение характерных точек границ	Координаты, м		Метод определения координат характерной точки	Средняя квадратическая погрешность положения характерной точки (Mt), м	Описание обозначения точки на местности (при наличии)
	X	Y			
1	2	3	4	5	6
48	321877.85	3157276.04	Картометрический	5.00	-
49	321770.31	3157172.90	Картометрический	5.00	-
50	321461.54	3157000.34	Картометрический	5.00	-
51	321137.06	3156599.24	Картометрический	5.00	-
52	321083.41	3156437.26	Картометрический	5.00	-
53	321025.09	3156360.84	Картометрический	5.00	-
54	320842.06	3156132.99	Картометрический	5.00	-
55	320838.35	3156127.79	Картометрический	5.00	-
56	320804.60	3156080.47	Картометрический	5.00	-
57	320433.80	3155993.15	Картометрический	5.00	-
58	320077.11	3156120.67	Картометрический	5.00	-
59	319799.59	3156220.89	Картометрический	5.00	-
60	319322.71	3156394.54	Картометрический	5.00	-
61	319407.59	3156797.89	Картометрический	5.00	-
62	319474.96	3157138.34	Картометрический	5.00	-
63	319576.13	3157635.56	Картометрический	5.00	-
64	319592.06	3157914.86	Картометрический	5.00	-
65	319423.42	3157976.27	Картометрический	5.00	-
66	319282.33	3158023.00	Картометрический	5.00	-
67	319271.87	3157918.54	Картометрический	5.00	-
68	319281.94	3157743.75	Картометрический	5.00	-
69	319197.44	3157692.09	Картометрический	5.00	-
70	319183.02	3157650.24	Картометрический	5.00	-

2. Сведения о характерных точках границ объекта					
Обозначение характерных точек границ	Координаты, м		Метод определения координат характерной точки	Средняя квадратическая погрешность положения характерной точки (Mt), м	Описание обозначения точки на местности (при наличии)
	X	Y			
1	2	3	4	5	6
71	319221.73	3157610.57	Картометрический	5.00	-
72	319223.68	3157561.90	Картометрический	5.00	-
73	319178.12	3157501.25	Картометрический	5.00	-
74	319165.00	3157398.99	Картометрический	5.00	-
75	319104.27	3157256.12	Картометрический	5.00	-
76	319027.49	3156555.08	Картометрический	5.00	-
77	318974.58	3156348.11	Картометрический	5.00	-
78	318936.80	3156206.04	Картометрический	5.00	-
79	318667.99	3155709.59	Картометрический	5.00	-
80	318590.95	3155488.59	Картометрический	5.00	-
81	318498.45	3155237.80	Картометрический	5.00	-
82	318405.41	3155135.41	Картометрический	5.00	-
83	318378.64	3154899.58	Картометрический	5.00	-
84	318837.70	3154735.34	Картометрический	5.00	-
85	319095.11	3154808.16	Картометрический	5.00	-
86	319228.67	3154449.32	Картометрический	5.00	-
87	319134.43	3153695.21	Картометрический	5.00	-
88	318979.91	3153458.72	Картометрический	5.00	-
89	318772.84	3153326.29	Картометрический	5.00	-
90	318749.72	3153308.42	Картометрический	5.00	-
91	318590.81	3153571.15	Картометрический	5.00	-
92	318239.00	3154194.42	Картометрический	5.00	-
93	317965.37	3154657.48	Картометрический	5.00	-

2. Сведения о характерных точках границ объекта					
Обозначение характерных точек границ	Координаты, м		Метод определения координат характерной точки	Средняя квадратическая погрешность положения характерной точки (Mt), м	Описание обозначения точки на местности (при наличии)
	X	Y			
1	2	3	4	5	6
94	317822.81	3154909.39	Картометрический	5.00	-
95	317306.21	3154990.96	Картометрический	5.00	-
96	317449.72	3154622.16	Картометрический	5.00	-
97	317172.21	3154204.88	Картометрический	5.00	-
98	316781.24	3154342.55	Картометрический	5.00	-
99	316703.43	3153953.66	Картометрический	5.00	-
100	316910.47	3153491.23	Картометрический	5.00	-
101	316969.15	3153346.74	Картометрический	5.00	-
102	317036.55	3153358.78	Картометрический	5.00	-
103	317063.22	3153238.81	Картометрический	5.00	-
104	317093.28	3153048.74	Картометрический	5.00	-
105	317180.51	3152979.38	Картометрический	5.00	-
106	317265.63	3152870.08	Картометрический	5.00	-
107	317408.56	3152725.03	Картометрический	5.00	-
108	317843.51	3152265.26	Картометрический	5.00	-
109	318024.39	3152075.53	Картометрический	5.00	-
110	318097.94	3151819.07	Картометрический	5.00	-
111	318106.32	3151791.15	Картометрический	5.00	-
112	318130.61	3151710.14	Картометрический	5.00	-
113	318209.08	3151448.49	Картометрический	5.00	-
114	318296.53	3151156.93	Картометрический	5.00	-
115	318382.52	3151267.77	Картометрический	5.00	-
116	318558.22	3151494.21	Картометрический	5.00	-

2. Сведения о характерных точках границ объекта					
Обозначение характерных точек границ	Координаты, м		Метод определения координат характерной точки	Средняя квадратическая погрешность положения характерной точки (Mt), м	Описание обозначения точки на местности (при наличии)
	X	Y			
1	2	3	4	5	6
117	318572.98	3151513.24	Картометрический	5.00	-
118	318796.87	3151806.49	Картометрический	5.00	-
119	318872.09	3151772.05	Картометрический	5.00	-
120	318951.31	3151735.78	Картометрический	5.00	-
121	319027.82	3151700.74	Картометрический	5.00	-
122	319031.46	3151699.07	Картометрический	5.00	-
123	319308.70	3151572.13	Картометрический	5.00	-
124	319476.43	3151354.85	Картометрический	5.00	-
125	319578.49	3151215.53	Картометрический	5.00	-
126	319441.52	3151143.05	Картометрический	5.00	-
127	319354.61	3151095.26	Картометрический	5.00	-
128	319229.83	3151026.64	Картометрический	5.00	-
129	318922.91	3150845.85	Картометрический	5.00	-
130	318741.08	3150749.14	Картометрический	5.00	-
131	319059.48	3150222.59	Картометрический	5.00	-
132	318999.54	3149835.81	Картометрический	5.00	-
133	318899.67	3149581.46	Картометрический	5.00	-
134	318937.48	3149366.03	Картометрический	5.00	-
135	320691.47	3149587.87	Картометрический	5.00	-
136	320676.97	3149626.42	Картометрический	5.00	-
137	320573.21	3149677.89	Картометрический	5.00	-
138	320447.15	3149759.45	Картометрический	5.00	-
139	320318.87	3149876.32	Картометрический	5.00	-

2. Сведения о характерных точках границ объекта					
Обозначение характерных точек границ	Координаты, м		Метод определения координат характерной точки	Средняя квадратическая погрешность положения характерной точки (Mt), м	Описание обозначения точки на местности (при наличии)
	X	Y			
1	2	3	4	5	6
140	320260.83	3149896.48	Картометрический	5.00	-
141	320196.38	3149883.99	Картометрический	5.00	-
142	320131.14	3149886.66	Картометрический	5.00	-
143	320109.89	3149942.57	Картометрический	5.00	-
144	320121.43	3149986.17	Картометрический	5.00	-
145	320153.05	3150034.97	Картометрический	5.00	-
146	320148.84	3150060.13	Картометрический	5.00	-
147	320100.97	3150088.50	Картометрический	5.00	-
148	320041.27	3150103.21	Картометрический	5.00	-
149	320002.35	3150150.93	Картометрический	5.00	-
150	320004.76	3150199.71	Картометрический	5.00	-
151	320041.20	3150254.79	Картометрический	5.00	-
152	320078.02	3150298.53	Картометрический	5.00	-
153	320127.47	3150335.89	Картометрический	5.00	-
154	320163.26	3150418.01	Картометрический	5.00	-
155	320202.59	3150502.03	Картометрический	5.00	-
156	320247.05	3150570.81	Картометрический	5.00	-
157	319679.51	3150881.52	Картометрический	5.00	-
158	319654.55	3151095.62	Картометрический	5.00	-
159	320073.24	3151110.00	Картометрический	5.00	-
160	320490.13	3150752.61	Картометрический	5.00	-
161	321014.38	3150526.47	Картометрический	5.00	-
162	321082.50	3150498.41	Картометрический	5.00	-

2. Сведения о характерных точках границ объекта					
Обозначение характерных точек границ	Координаты, м		Метод определения координат характерной точки	Средняя квадратическая погрешность положения характерной точки (Mt), м	Описание обозначения точки на местности (при наличии)
	X	Y			
1	2	3	4	5	6
163	321160.89	3150507.11	Картометрический	5.00	-
164	321202.75	3150486.53	Картометрический	5.00	-
165	321242.29	3150450.55	Картометрический	5.00	-
166	321272.99	3150408.04	Картометрический	5.00	-
167	321306.26	3150371.00	Картометрический	5.00	-
168	321355.12	3150358.72	Картометрический	5.00	-
169	321402.08	3150372.20	Картометрический	5.00	-
170	321440.32	3150337.20	Картометрический	5.00	-
171	321480.50	3150279.19	Картометрический	5.00	-
172	321498.05	3150360.33	Картометрический	5.00	-
173	321642.57	3150966.12	Картометрический	5.00	-
174	321875.00	3150934.20	Картометрический	5.00	-
175	322905.70	3150828.09	Картометрический	5.00	-
176	322935.82	3150819.87	Картометрический	5.00	-
177	322926.80	3150620.34	Картометрический	5.00	-
178	323159.10	3150633.66	Картометрический	5.00	-
179	323319.50	3150512.18	Картометрический	5.00	-
180	323392.63	3150460.56	Картометрический	5.00	-
181	323549.70	3150349.67	Картометрический	5.00	-
182	323638.83	3150284.44	Картометрический	5.00	-
183	323822.00	3150150.39	Картометрический	5.00	-
184	323796.79	3150017.60	Картометрический	5.00	-
185	323749.67	3149770.31	Картометрический	5.00	-


2. Сведения о характерных точках границ объекта					
Обозначение характерных точек границ	Координаты, м		Метод определения координат характерной точки	Средняя квадратическая погрешность положения характерной точки (Mt), м	Описание обозначения точки на местности (при наличии)
	X	Y			
1	2	3	4	5	6
186	323712.80	3149576.54	Картометрический	5.00	-
187	323332.39	3149564.28	Картометрический	5.00	-
188	323318.32	3149535.68	Картометрический	5.00	-
189	323230.69	3149357.71	Картометрический	5.00	-
190	323143.27	3149180.12	Картометрический	5.00	-
191	323160.79	3149135.61	Картометрический	5.00	-
192	323197.96	3149041.29	Картометрический	5.00	-
193	323232.69	3148953.14	Картометрический	5.00	-
194	323468.91	3148353.70	Картометрический	5.00	-
195	323596.81	3148154.96	Картометрический	5.00	-
196	323619.01	3148154.54	Картометрический	5.00	-
197	323999.74	3148147.36	Картометрический	5.00	-
198	324064.88	3148146.13	Картометрический	5.00	-
199	324118.03	3148148.93	Картометрический	5.00	-
200	324166.05	3148151.54	Картометрический	5.00	-
201	324314.91	3148281.36	Картометрический	5.00	-
202	324336.51	3148300.19	Картометрический	5.00	-
203	324448.93	3148398.24	Картометрический	5.00	-
204	324887.40	3148783.49	Картометрический	5.00	-
205	324759.25	3149104.34	Картометрический	5.00	-
206	324597.99	3149508.11	Картометрический	5.00	-
207	324787.40	3149779.45	Картометрический	5.00	-
208	324977.87	3150056.09	Картометрический	5.00	-

2. Сведения о характерных точках границ объекта					
Обозначение характерных точек границ	Координаты, м		Метод определения координат характерной точки	Средняя квадратическая погрешность положения характерной точки (Mt), м	Описание обозначения точки на местности (при наличии)
	X	Y			
1	2	3	4	5	6
209	324997.30	3150111.90	Картометрический	5.00	-
210	324744.26	3151376.40	Картометрический	5.00	-
211	324430.64	3151354.07	Картометрический	5.00	-
212	324419.71	3151353.34	Картометрический	5.00	-
213	324147.93	3151335.11	Картометрический	5.00	-
214	323801.06	3151517.07	Картометрический	5.00	-
215	323285.12	3151794.99	Картометрический	5.00	-
216	323244.02	3151923.99	Картометрический	5.00	-
217	323222.99	3151990.01	Картометрический	5.00	-
218	323221.74	3151993.90	Картометрический	5.00	-
219	323087.12	3152416.42	Картометрический	5.00	-
220	323096.31	3152419.10	Картометрический	5.00	-
221	323404.51	3152508.95	Картометрический	5.00	-
222	323581.93	3152560.94	Картометрический	5.00	-
223	323750.02	3152610.03	Картометрический	5.00	-
224	324009.68	3152569.59	Картометрический	5.00	-
225	324030.98	3152593.31	Картометрический	5.00	-
226	324060.22	3152624.50	Картометрический	5.00	-
227	324224.60	3152808.99	Картометрический	5.00	-
228	324073.11	3152925.32	Картометрический	5.00	-
229	323946.82	3153020.75	Картометрический	5.00	-
230	324062.75	3153421.89	Картометрический	5.00	-
231	324118.07	3153605.97	Картометрический	5.00	-

2. Сведения о характерных точках границ объекта					
Обозначение характерных точек границ	Координаты, м		Метод определения координат характерной точки	Средняя квадратическая погрешность положения характерной точки (Mt), м	Описание обозначения точки на местности (при наличии)
	X	Y			
1	2	3	4	5	6
232	324125.96	3153635.11	Картометрический	5.00	-
233	324211.36	3153909.35	Картометрический	5.00	-
234	324246.25	3154019.37	Картометрический	5.00	-
235	324270.60	3154096.26	Картометрический	5.00	-
236	324281.84	3154131.61	Картометрический	5.00	-
237	324284.63	3154134.30	Картометрический	5.00	-
238	324345.90	3154193.51	Картометрический	5.00	-
239	324425.92	3154204.40	Картометрический	5.00	-
240	324521.41	3154218.34	Картометрический	5.00	-
241	325043.98	3154298.41	Картометрический	5.00	-
242	325093.35	3155141.40	Картометрический	5.00	-
243	325095.04	3155163.96	Картометрический	5.00	-
244	325095.04	3155167.25	Картометрический	5.00	-
245	325124.31	3155725.00	Картометрический	5.00	-
246	325089.66	3155839.52	Картометрический	5.00	-
247	325088.58	3155843.11	Картометрический	5.00	-
248	325075.57	3155886.92	Картометрический	5.00	-
249	324990.16	3156178.23	Картометрический	5.00	-
250	324933.56	3156376.94	Картометрический	5.00	-
251	324933.36	3156603.39	Картометрический	5.00	-
252	324933.61	3156607.62	Картометрический	5.00	-
253	324934.21	3156666.01	Картометрический	5.00	-
254	324810.18	3156665.54	Картометрический	5.00	-

2. Сведения о характерных точках границ объекта					
Обозначение характерных точек границ	Координаты, м		Метод определения координат характерной точки	Средняя квадратическая погрешность положения характерной точки (Mt), м	Описание обозначения точки на местности (при наличии)
	X	Y			
1	2	3	4	5	6
255	324800.27	3156662.23	Картометрический	5.00	-
256	324677.02	3156665.04	Картометрический	5.00	-
257	324365.15	3156850.44	Картометрический	5.00	-
258	324299.46	3156995.68	Картометрический	5.00	-
259	324193.41	3157232.65	Картометрический	5.00	-
260	323908.56	3157318.89	Картометрический	5.00	-
261	323643.55	3157388.66	Картометрический	5.00	-
262	323634.65	3157390.54	Картометрический	5.00	-
1	322979.27	3157569.94	Картометрический	5.00	-
3. Сведения о характерных точках части (частей) границы объекта					
Обозначение характерных точек части границы	Координаты, м		Метод определения координат характерной точки	Средняя квадратическая погрешность положения характерной точки (Mt), м	Описание обозначения точки на местности (при наличии)
	X	Y			
1	2	3	4	5	6
-	-	-	-	-	-

План границ объекта

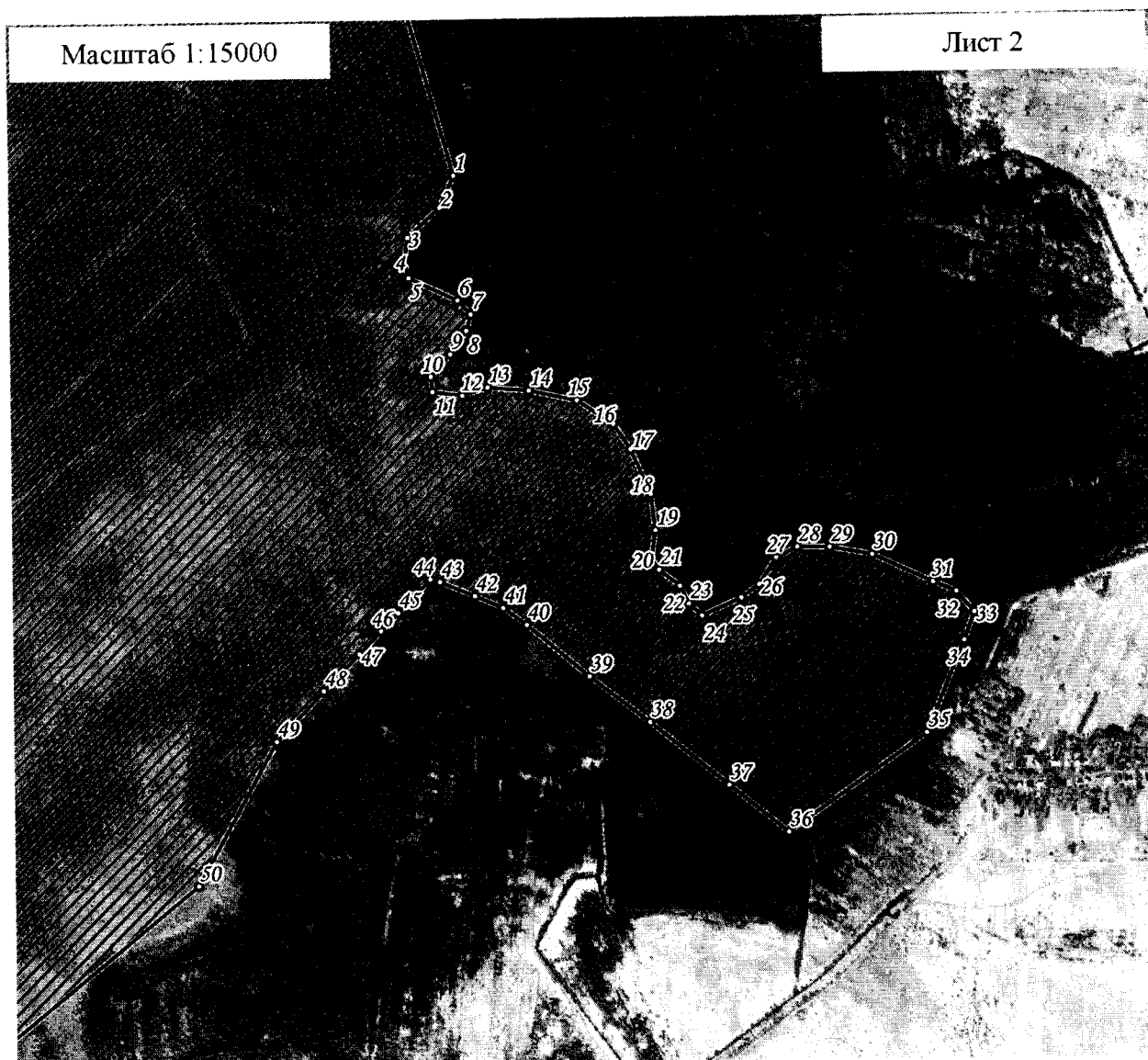


Используемые условные знаки и обозначения:

○24 характерная точка границы объекта

 территория объекта


 населенные пункты



Используемые условные знаки и обозначения:

○²⁴ характерная точка границы объекта

▨ территория объекта



Используемые условные знаки и обозначения:

○24 характерная точка границы объекта

▨ территория объекта

Примечание. Документ с подписью и оттиском печати (при наличии) лица, составившего описание местоположения границ объекта, предоставляется в орган, осуществляющий государственный кадастровый учет и государственную регистрацию прав.