



**ПРАВИТЕЛЬСТВО  
ТВЕРСКОЙ ОБЛАСТИ**

**ПОСТАНОВЛЕНИЕ**

11.02.2022

№ 90-пп

г. Тверь

**Об утверждении графического описания  
местоположения границ особо охраняемой  
природной территории регионального значения –  
государственного природного заказника  
«Болото Будинский Мох»**

В соответствии с Федеральным законом от 14.03.1995 № 33-ФЗ «Об особо охраняемых природных территориях», законом Тверской области от 08.12.2010 № 108-ЗО «Об особо охраняемых природных территориях в Тверской области», с учетом решения Комиссии при Правительстве Тверской области по вопросам организации и функционирования особо охраняемых природных территорий от 29.01.2021 № 1 Правительство Тверской области постановляет:

1. Утвердить графическое описание местоположения границ особо охраняемой природной территории регионального значения – государственного природного заказника «Болото Будинский Мох» (прилагается).

2. Министерству природных ресурсов и экологии Тверской области направить в орган, осуществляющий государственный кадастровый учет и государственную регистрацию прав, комплект документов, необходимый для внесения сведений о границах особо охраняемой природной территории регионального значения, указанной в пункте 1 настоящего постановления, в установленном порядке.

3. Контроль за исполнением настоящего постановления возложить на заместителя Председателя Правительства Тверской области, курирующего вопросы экологии.

Отчет об исполнении постановления представить в трехмесячный срок со дня его вступления в силу.

4. Настоящее постановление вступает в силу со дня его официального опубликования.

**Губернатор  
Тверской области**



**И.М. Руденя**

Приложение  
к постановлению Правительства  
Тверской области  
от 11.02.2022 № 90-пп

Графическое описание местоположения границ  
особо охраняемой природной территории регионального значения –  
государственного природного заказника  
«Болото Будинский Мох»

Раздел 1

Сведения об объекте		
Особо охраняемая природная территория регионального значения – государственный природный заказник «Болото Будинский Мох» (далее – объект)		
№ п/п	Характеристики объекта	Описание характеристик
1	2	3
1	Местоположение объекта	Максатихинский муниципальный район Тверской области
2	Площадь объекта +/- величина погрешности определения площади (Р +/- Дельта Р)	23 794 040 кв. м ( $\pm$ 49 474 кв. м)
3	Иные характеристики объекта	-

Раздел 2

Сведения о местоположении границ объекта					
1. Система координат МСК-69, зона 2					
2. Сведения о характерных точках границ объекта					
Обозначение характерных точек границ	Координаты, м		Метод определения координат характерной точки	Средняя квадратическая погрешность положения характерной точки (Mt), м	Описание обозначения точки на местности (при наличии)
	X	Y			
1	2	3	4	5	6
1	406442.21	2292906.29	Картометрический	5.00	-

2. Сведения о характерных точках границ объекта					
Обозначение характерных точек границ	Координаты, м		Метод определения координат характерной точки	Средняя квадратическая погрешность положения характерной точки (Mt), м	Описание обозначения точки на местности (при наличии)
	X	Y			
1	2	3	4	5	6
2	408676.83	2292883.61	Картометрический	5.00	-
3	408669.25	2292305.40	Картометрический	5.00	-
4	408869.80	2292024.44	Картометрический	5.00	-
5	408817.87	2291878.81	Картометрический	5.00	-
6	409924.61	2291866.05	Картометрический	5.00	-
7	410409.59	2291840.97	Картометрический	5.00	-
8	410892.38	2291822.00	Картометрический	5.00	-
9	411015.84	2291798.35	Картометрический	5.00	-
10	411110.76	2291729.97	Картометрический	5.00	-
11	411154.87	2291639.57	Картометрический	5.00	-
12	411153.24	2291470.85	Картометрический	5.00	-
13	411114.58	2291251.86	Картометрический	5.00	-
14	410901.92	2290886.81	Картометрический	5.00	-
15	410486.49	2290833.10	Картометрический	5.00	-
16	410160.05	2290796.78	Картометрический	5.00	-
17	409996.32	2290725.19	Картометрический	5.00	-
18	409888.04	2290574.35	Картометрический	5.00	-
19	409829.34	2290316.18	Картометрический	5.00	-
20	409954.51	2290032.38	Картометрический	5.00	-
21	410032.21	2289927.60	Картометрический	5.00	-
22	410519.17	2289848.53	Картометрический	5.00	-
23	410741.03	2289826.77	Картометрический	5.00	-
24	410785.49	2289772.92	Картометрический	5.00	-

2. Сведения о характерных точках границ объекта					
Обозначение характерных точек границ	Координаты, м		Метод определения координат характерной точки	Средняя квадратическая погрешность положения характерной точки (M <sub>t</sub> ), м	Описание обозначения точки на местности (при наличии)
	X	Y			
1	2	3	4	5	6
25	410773.19	2289370.89	Картометрический	5.00	-
26	410655.37	2289104.84	Картометрический	5.00	-
27	410369.02	2288993.04	Картометрический	5.00	-
28	410141.90	2288912.79	Картометрический	5.00	-
29	409809.30	2288820.28	Картометрический	5.00	-
30	409717.52	2288796.14	Картометрический	5.00	-
31	409708.90	2287723.39	Картометрический	5.00	-
32	409706.38	2287603.90	Картометрический	5.00	-
33	409701.44	2287225.72	Картометрический	5.00	-
34	409674.32	2287029.18	Картометрический	5.00	-
35	409461.77	2286885.94	Картометрический	5.00	-
36	409241.23	2286753.02	Картометрический	5.00	-
37	409044.42	2286749.23	Картометрический	5.00	-
38	408770.43	2286803.38	Картометрический	5.00	-
39	408692.15	2286949.38	Картометрический	5.00	-
40	408624.97	2287170.64	Картометрический	5.00	-
41	408561.73	2287317.60	Картометрический	5.00	-
42	408538.48	2287534.41	Картометрический	5.00	-
43	408370.49	2287595.40	Картометрический	5.00	-
44	408171.03	2287594.88	Картометрический	5.00	-
45	407565.82	2287774.04	Картометрический	5.00	-
46	406978.17	2287759.85	Картометрический	5.00	-
47	406822.81	2287682.56	Картометрический	5.00	-


2. Сведения о характерных точках границ объекта					
Обозначение характерных точек границ	Координаты, м		Метод определения координат характерной точки	Средняя квадратическая погрешность положения характерной точки (Mt), м	Описание обозначения точки на местности (при наличии)
	X	Y			
1	2	3	4	5	6
48	406694.13	2287455.98	Картометрический	5.00	-
49	406606.92	2287303.53	Картометрический	5.00	-
50	406553.35	2286994.69	Картометрический	5.00	-
51	406543.08	2286962.73	Картометрический	5.00	-
52	406476.31	2286292.37	Картометрический	5.00	-
53	406384.96	2285857.33	Картометрический	5.00	-
54	406257.04	2285709.48	Картометрический	5.00	-
55	406110.39	2285660.23	Картометрический	5.00	-
56	405961.39	2285658.81	Картометрический	5.00	-
57	405810.23	2285724.91	Картометрический	5.00	-
58	405617.44	2285847.63	Картометрический	5.00	-
59	405529.48	2286053.75	Картометрический	5.00	-
60	405445.57	2286389.18	Картометрический	5.00	-
61	405445.85	2287002.24	Картометрический	5.00	-
62	405559.35	2287403.32	Картометрический	5.00	-
63	405874.54	2287804.62	Картометрический	5.00	-
64	406268.45	2288060.36	Картометрический	5.00	-
65	406332.40	2288279.11	Картометрический	5.00	-
66	406275.06	2288746.47	Картометрический	5.00	-
67	406483.37	2289360.39	Картометрический	5.00	-
68	406440.08	2289535.15	Картометрический	5.00	-
69	406106.25	2289898.23	Картометрический	5.00	-
70	405831.81	2290007.66	Картометрический	5.00	-

2. Сведения о характерных точках границ объекта					
Обозначение характерных точек границ	Координаты, м		Метод определения координат характерной точки	Средняя квадратическая погрешность положения характерной точки (Mt), м	Описание обозначения точки на местности (при наличии)
	X	Y			
1	2	3	4	5	6
71	405619.49	2290144.63	Картометрический	5.00	-
72	405519.55	2290274.93	Картометрический	5.00	-
73	405487.68	2290395.45	Картометрический	5.00	-
74	405493.89	2290461.82	Картометрический	5.00	-
75	405704.04	2290704.06	Картометрический	5.00	-
76	405948.73	2290836.87	Картометрический	5.00	-
77	405929.74	2290955.96	Картометрический	5.00	-
78	405443.54	2290970.62	Картометрический	5.00	-
79	405484.78	2291772.74	Картометрический	5.00	-
80	405509.12	2291818.92	Картометрический	5.00	-
81	405519.63	2291889.12	Картометрический	5.00	-
82	405543.73	2291909.99	Картометрический	5.00	-
83	405573.19	2291904.09	Картометрический	5.00	-
84	405604.96	2291846.14	Картометрический	5.00	-
85	405691.63	2291797.52	Картометрический	5.00	-
86	405919.98	2291864.29	Картометрический	5.00	-
87	405943.88	2292011.70	Картометрический	5.00	-
88	406062.73	2292384.61	Картометрический	5.00	-
89	406168.25	2292541.11	Картометрический	5.00	-
90	406497.44	2292690.17	Картометрический	5.00	-
1	406442.21	2292906.29	Картометрический	5.00	-








## План границ объекта



Используемые условные знаки и обозначения:

- 24 характерная точка границы объекта
-  территория объекта
-  населенные пункты
-  граница административно-территориального деления

Примечание. Документ с подписью и оттиском печати (при наличии) лица, составившего описание местоположения границ объекта, предоставляется в орган, осуществляющий государственный кадастровый учет и государственную регистрацию прав.