



## ПРАВИТЕЛЬСТВО ТВЕРСКОЙ ОБЛАСТИ

### ПОСТАНОВЛЕНИЕ

11.02.2022

№ 83-пп

г. Тверь

#### **Об утверждении графического описания местоположения границ особо охраняемой природной территории регионального значения – государственного природного заказника «Болото Тихаревское»**

В соответствии с Федеральным законом от 14.03.1995 № 33-ФЗ «Об особо охраняемых природных территориях», законом Тверской области от 08.12.2010 № 108-ЗО «Об особо охраняемых природных территориях в Тверской области», с учетом решения Комиссии при Правительстве Тверской области по вопросам организации и функционирования особо охраняемых природных территорий от 16.06.2021 № 4 Правительство Тверской области постановляет:

1. Утвердить графическое описание местоположения границ особо охраняемой природной территории регионального значения – государственного природного заказника «Болото Тихаревское» (прилагается).

2. Министерству природных ресурсов и экологии Тверской области направить в орган, осуществляющий государственный кадастровый учет и государственную регистрацию прав, комплект документов, необходимый для внесения сведений о границах особо охраняемой природной территории регионального значения, указанной в пункте 1 настоящего постановления, в установленном порядке.

3. Контроль за исполнением настоящего постановления возложить на заместителя Председателя Правительства Тверской области, курирующего вопросы экологии.

Отчет об исполнении постановления представить в трехмесячный срок со дня его вступления в силу.

4. Настоящее постановление вступает в силу со дня его официального опубликования.

**Губернатор  
Тверской области**



**И.М. Руденя**

Приложение  
к постановлению Правительства  
Тверской области  
от 11.02.2022 № 83-пп

Графическое описание местоположения границ  
особо охраняемой природной территории регионального значения –  
государственного природного заказника  
«Болото Тихаревское»

Раздел 1

Сведения об объекте		
Особо охраняемая природная территория регионального значения – государственный природный заказник «Болото Тихаревское» (далее – объект)		
№ п/п	Характеристики объекта	Описание характеристик
1	2	3
1	Местоположение объекта	Андреапольский муниципальный округ Тверской области
2	Площадь объекта +/- величина погрешности определения площади (Р +/- Дельта Р)	439 094 кв. м ( $\pm$ 6 629 кв. м)
3	Иные характеристики объекта	-

Раздел 2

Сведения о местоположении границ объекта					
1. Система координат МСК-69, зона 1					
2. Сведения о характерных точках границ объекта					
Обозначение характерных точек границ	Координаты, м		Метод определения координат характерной точки	Средняя квадратическая погрешность положения характерной точки (Mt), м	Описание обозначения точки на местности (при наличии)
	X	Y			
1	2	3	4	5	6
1	296682.93	1190485.62	Картометрический	5.00	–


2. Сведения о характерных точках границ объекта					
Обозначение характерных точек границ	Координаты, м		Метод определения координат характерной точки	Средняя квадратическая погрешность положения характерной точки (Mt), м	Описание обозначения точки на местности (при наличии)
	X	Y			
1	2	3	4	5	6
2	296670.46	1190533.37	Картометрический	5.00	–
3	296688.62	1190568.07	Картометрический	5.00	–
4	296738.64	1190600.66	Картометрический	5.00	–
5	296771.90	1190629.67	Картометрический	5.00	–
6	296799.95	1190672.06	Картометрический	5.00	–
7	296794.72	1190724.32	Картометрический	5.00	–
8	296768.13	1190788.50	Картометрический	5.00	–
9	296712.23	1190849.29	Картометрический	5.00	–
10	296673.96	1190924.32	Картометрический	5.00	–
11	296667.67	1191023.43	Картометрический	5.00	–
12	296720.36	1191119.95	Картометрический	5.00	–
13	296778.65	1191156.00	Картометрический	5.00	–
14	297093.74	1191107.92	Картометрический	5.00	–
15	297185.90	1191132.63	Картометрический	5.00	–
16	297349.47	1191227.20	Картометрический	5.00	–
17	297389.01	1191291.60	Картометрический	5.00	–
18	297355.08	1191316.38	Картометрический	5.00	–
19	297142.03	1191279.19	Картометрический	5.00	–
20	297060.79	1191321.86	Картометрический	5.00	–
21	297037.13	1191398.90	Картометрический	5.00	–
22	296970.93	1191449.33	Картометрический	5.00	–
23	296812.91	1191448.15	Картометрический	5.00	–
24	296599.38	1191382.36	Картометрический	5.00	–

2. Сведения о характерных точках границ объекта					
Обозначение характерных точек границ	Координаты, м		Метод определения координат характерной точки	Средняя квадратическая погрешность положения характерной точки (Mt), м	Описание обозначения точки на местности (при наличии)
	X	Y			
1	2	3	4	5	6
25	296532.92	1191319.31	Картометрический	5.00	—
26	296460.81	1191304.93	Картометрический	5.00	—
27	296348.04	1191315.26	Картометрический	5.00	—
28	296279.50	1191284.12	Картометрический	5.00	—
29	296249.72	1191245.07	Картометрический	5.00	—
30	296253.76	1191191.32	Картометрический	5.00	—
31	296303.48	1191114.61	Картометрический	5.00	—
32	296372.74	1191080.19	Картометрический	5.00	—
33	296411.32	1191020.15	Картометрический	5.00	—
34	296436.06	1190832.17	Картометрический	5.00	—
35	296409.76	1190728.57	Картометрический	5.00	—
36	296572.18	1190672.81	Картометрический	5.00	—
37	296552.95	1190577.25	Картометрический	5.00	—
38	296518.49	1190516.25	Картометрический	5.00	—
39	296514.16	1190465.75	Картометрический	5.00	—
40	296550.49	1190393.95	Картометрический	5.00	—
41	296612.13	1190366.18	Картометрический	5.00	—
42	296695.55	1190350.43	Картометрический	5.00	—
43	296775.79	1190386.77	Картометрический	5.00	—
44	296795.43	1190429.89	Картометрический	5.00	—
45	296785.11	1190448.25	Картометрический	5.00	—
1	296682.93	1190485.62	Картометрический	5.00	—






## Раздел 4

## План границ объекта




Используемые условные знаки и обозначения:

-  территория объекта
-  населенные пункты



Используемые условные знаки и обозначения:

- 24 характерная точка границы объекта
-  территория объекта

Примечание. Документ с подписью и оттиском печати (при наличии) лица, составившего описание местоположения границ объекта, предоставляется в орган, осуществляющий государственный кадастровый учет и государственную регистрацию прав.