



## ПРАВИТЕЛЬСТВО ТВЕРСКОЙ ОБЛАСТИ

### ПОСТАНОВЛЕНИЕ

21.02.2022

№ 104-пп

г. Тверь

#### **Об утверждении графического описания местоположения границ особо охраняемой природной территории регионального значения – государственного природного заказника «Болото Красный городок»**

В соответствии с Федеральным законом от 14.03.1995 № 33-ФЗ «Об особо охраняемых природных территориях», законом Тверской области от 08.12.2010 № 108-ЗО «Об особо охраняемых природных территориях в Тверской области», с учетом решения Комиссии при Правительстве Тверской области по вопросам организации и функционирования особо охраняемых природных территорий от 29.01.2021 № 1 Правительство Тверской области постановляет:

1. Утвердить графическое описание местоположения границ особо охраняемой природной территории регионального значения – государственного природного заказника «Болото Красный городок» (прилагается).

2. Министерству природных ресурсов и экологии Тверской области направить в орган, осуществляющий государственный кадастровый учет и государственную регистрацию прав, комплект документов, необходимый для внесения сведений о границах особо охраняемой природной территории регионального значения, указанной в пункте 1 настоящего постановления, в установленном порядке.

3. Контроль за исполнением настоящего постановления возложить на заместителя Председателя Правительства Тверской области, курирующего вопросы экологии.

Отчет об исполнении постановления представить в трехмесячный срок со дня его вступления в силу.

4. Настоящее постановление вступает в силу со дня его официального опубликования.

**Губернатор  
Тверской области**



**И.М. Руденя**

Приложение  
к постановлению Правительства  
Тверской области  
от 21.02.2022 № 104-пп

Графическое описание местоположения границ  
особо охраняемой природной территории регионального значения –  
государственного природного заказника  
«Болото Красный городок»

Раздел 1

Сведения об объекте		
Особо охраняемая природная территория регионального значения – государственный природный заказник «Болото Красный городок» (далее – объект)		
№ п/п	Характеристики объекта	Описание характеристик
1	2	3
1	Местоположение объекта	Спировский муниципальный округ Тверской области
2	Площадь объекта +/- величина погрешности определения площади (Р +/- Дельта Р)	824011 кв. м ( $\pm$ 9473 кв. м)
3	Иные характеристики объекта	-

Раздел 2


Сведения о местоположении границ объекта					
1. Система координат МСК-69, зона 2					
2. Сведения о характерных точках границ объекта					
Обозначение характерных точек границ	Координаты, м		Метод определения координат характерной точки	Средняя квадратическая погрешность положения характерной точки (Mt), м	Описание обозначения точки на местности (при наличии)
	X	Y			
1	2	3	4	5	6
1	365198.54	2233068.67	Картометрический	5.00	-

2. Сведения о характерных точках границ объекта					
Обозначение характерных точек границ	Координаты, м		Метод определения координат характерной точки	Средняя квадратическая погрешность положения характерной точки (Mt), м	Описание обозначения точки на местности (при наличии)
	X	Y			
1	2	3	4	5	6
2	364986.38	2232728.53	Картометрический	5.00	–
3	364784.22	2232485.04	Картометрический	5.00	–
4	365043.06	2232241.46	Картометрический	5.00	–
5	365105.20	2232267.27	Картометрический	5.00	–
6	365203.04	2232264.30	Картометрический	5.00	–
7	365338.78	2232228.17	Картометрический	5.00	–
8	365377.65	2232101.93	Картометрический	5.00	–
9	365511.43	2232023.64	Картометрический	5.00	–
10	365598.98	2232055.74	Картометрический	5.00	–
11	365626.39	2232175.32	Картометрический	5.00	–
12	365556.52	2232433.11	Картометрический	5.00	–
13	365536.07	2232638.48	Картометрический	5.00	–
14	365649.45	2232835.82	Картометрический	5.00	–
15	365731.88	2232841.54	Картометрический	5.00	–
16	365786.60	2232704.85	Картометрический	5.00	–
17	365799.36	2232541.58	Картометрический	5.00	–
18	365858.67	2232445.32	Картометрический	5.00	–
19	365974.80	2232386.24	Картометрический	5.00	–
20	366053.59	2232417.41	Картометрический	5.00	–
21	366075.89	2232507.99	Картометрический	5.00	–
22	366096.02	2232673.19	Картометрический	5.00	–
23	366172.45	2232810.61	Картометрический	5.00	–
24	366312.01	2232876.36	Картометрический	5.00	–





## Раздел 4

## План границ объекта




Используемые условные знаки и обозначения:

-  территория объекта
-  населенные пункты

Масштаб 1:15000

Лист 2



Используемые условные знаки и обозначения:

○<sup>24</sup> характерная точка границы объекта

▨ территория объекта

Примечание. Документ с подписью и оттиском печати (при наличии) лица, составившего описание местоположения границ объекта, предоставляется в орган, осуществляющий государственный кадастровый учет и государственную регистрацию прав.