



ПРАВИТЕЛЬСТВО ТВЕРСКОЙ ОБЛАСТИ

ПОСТАНОВЛЕНИЕ

21.02.2022

№ 102-пп

г. Тверь

Об утверждении графического описания местоположения границ особо охраняемой природной территории регионального значения – государственного природного заказника «Болото Карауловское»

В соответствии с Федеральным законом от 14.03.1995 № 33-ФЗ «Об особо охраняемых природных территориях», законом Тверской области от 08.12.2010 № 108-ЗО «Об особо охраняемых природных территориях в Тверской области», с учетом решения Комиссии при Правительстве Тверской области по вопросам организации и функционирования особо охраняемых природных территорий от 16.06.2021 № 4 Правительство Тверской области постановляет:

1. Утвердить графическое описание местоположения границ особо охраняемой природной территории регионального значения – государственного природного заказника «Болото Карауловское» (прилагается).

2. Министерству природных ресурсов и экологии Тверской области направить в орган, осуществляющий государственный кадастровый учет и государственную регистрацию прав, комплект документов, необходимый для внесения сведений о границах особо охраняемой природной территории регионального значения, указанной в пункте 1 настоящего постановления, в установленном порядке.

3. Контроль за исполнением настоящего постановления возложить на заместителя Председателя Правительства Тверской области, курирующего вопросы экологии.

Отчет об исполнении постановления представить в трехмесячный срок со дня его вступления в силу.

4. Настоящее постановление вступает в силу со дня его официального опубликования.

**Губернатор
Тверской области**



И.М. Руденя

Приложение
к постановлению Правительства
Тверской области
от 21.02.2022 № 102-пп

Графическое описание местоположения границ
особо охраняемой природной территории регионального значения –
государственного природного заказника
«Болото Карауловское»

Раздел 1

Сведения об объекте		
Особо охраняемая природная территория регионального значения – государственный природный заказник «Болото Карауловское» (далее – объект)		
№ п/п	Характеристики объекта	Описание характеристик
1	2	3
1	Местоположение объекта	Сандовский муниципальный округ Тверской области
2	Площадь объекта +/- величина погрешности определения площади (P +/- Дельта P)	3 321 115 кв. м (\pm 18 574 кв. м)
3	Иные характеристики объекта	-

Раздел 2

Сведения о местоположении границ объекта					
1. Система координат МСК-69, зона 2					
2. Сведения о характерных точках границ объекта					
Обозначение характерных точек границ	Координаты, м		Метод определения координат характерной точки	Средняя квадратическая погрешность положения характерной точки (Mt), м	Описание обозначения точки на местности (при наличии)
	X	Y			
1	2	3	4	5	6
1	465341.89	2286026.92	Картометрический	5.00	–


2. Сведения о характерных точках границ объекта					
Обозначение характерных точек границ	Координаты, м		Метод определения координат характерной точки	Средняя квадратическая погрешность положения характерной точки (Mt), м	Описание обозначения точки на местности (при наличии)
	X	Y			
1	2	3	4	5	6
2	465376.74	2285805.46	Картометрический	5.00	–
3	465602.66	2285663.08	Картометрический	5.00	–
4	465787.51	2285536.86	Картометрический	5.00	–
5	465716.85	2285446.34	Картометрический	5.00	–
6	465662.98	2285365.43	Картометрический	5.00	–
7	465390.20	2284983.52	Картометрический	5.00	–
8	465533.76	2284766.97	Картометрический	5.00	–
9	465590.15	2284682.75	Картометрический	5.00	–
10	465519.78	2284394.89	Картометрический	5.00	–
11	465461.74	2284152.93	Картометрический	5.00	–
12	465420.77	2283957.31	Картометрический	5.00	–
13	465300.79	2283812.93	Картометрический		–
14	465207.41	2283660.52	Картометрический	5.00	–
15	465058.50	2283551.90	Картометрический	5.00	–
16	464773.16	2283343.67	Картометрический	5.00	–
17	464486.30	2283130.20	Картометрический	5.00	–
18	464302.90	2283226.86	Картометрический	5.00	–
19	464248.04	2283255.75	Картометрический	5.00	–
20	463985.05	2283394.41	Картометрический	5.00	–
21	463939.83	2283579.94	Картометрический	5.00	–
22	463888.65	2283789.93	Картометрический	5.00	–
23	463885.03	2283804.79	Картометрический	5.00	–
24	463872.87	2284077.97	Картометрический	5.00	–

2. Сведения о характерных точках границ объекта					
Обозначение характерных точек границ	Координаты, м		Метод определения координат характерной точки	Средняя квадратическая погрешность положения характерной точки (Mt), м	Описание обозначения точки на местности (при наличии)
	X	Y			
1	2	3	4	5	6
25	463870.02	2284141.87	Картометрический	5.00	–
26	463839.32	2284305.38	Картометрический	5.00	–
27	463633.92	2284204.22	Картометрический	5.00	–
28	463595.92	2284258.44	Картометрический	5.00	–
29	463603.56	2284282.00	Картометрический	5.00	–
30	463670.18	2284339.55	Картометрический	5.00	–
31	463673.08	2284360.44	Картометрический	5.00	–
32	463641.14	2284403.18	Картометрический	5.00	–
33	463641.63	2284422.70	Картометрический	5.00	–
34	463655.60	2284434.79	Картометрический	5.00	–
35	463688.57	2284429.16	Картометрический	5.00	–
36	463698.20	2284448.65	Картометрический	5.00	–
37	463699.17	2284479.01	Картометрический	5.00	–
38	463723.02	2284505.83	Картометрический	5.00	–
39	463719.93	2284534.87	Картометрический	5.00	–
40	463689.26	2284568.83	Картометрический	5.00	–
41	463690.79	2284591.51	Картометрический	5.00	–
42	463839.48	2284566.21	Картометрический	5.00	–
43	463841.78	2284533.37	Картометрический	5.00	–
44	463989.93	2284597.29	Картометрический	5.00	–
45	464154.24	2284672.12	Картометрический	5.00	–
46	464163.87	2284676.41	Картометрический	5.00	–
47	464229.44	2284814.99	Картометрический	5.00	–



2. Сведения о характерных точках границ объекта					
Обозначение характерных точек границ	Координаты, м		Метод определения координат характерной точки	Средняя квадратическая погрешность положения характерной точки (Mt), м	Описание обозначения точки на местности (при наличии)
	X	Y			
1	2	3	4	5	6
48	464233.27	2284828.56	Картометрический	5.00	–
49	464248.22	2284881.58	Картометрический	5.00	–
50	464261.24	2284927.73	Картометрический	5.00	–
51	464278.34	2285003.93	Картометрический	5.00	–
52	464018.60	2285051.31	Картометрический	5.00	–
53	464040.43	2285234.65	Картометрический	5.00	–
54	464253.86	2285224.88	Картометрический	5.00	–
55	464449.99	2285212.05	Картометрический	5.00	–
56	464564.98	2285390.09	Картометрический	5.00	–
57	464856.97	2285627.19	Картометрический	5.00	–
58	464928.38	2285686.99	Картометрический	5.00	–
59	465157.56	2285877.97	Картометрический	5.00	–
1	465341.89	2286026.92	Картометрический	5.00	–
3. Сведения о характерных точках части (частей) границы объекта					
Обозначение характерных точек части границы	Координаты, м		Метод определения координат характерной точки	Средняя квадратическая погрешность положения характерной точки (Mt), м	Описание обозначения точки на местности (при наличии)
	X	Y			
1	2	3	4	5	6
-	-	-	-	-	-

Раздел 4

План границ объекта



Используемые условные знаки и обозначения:

- ²⁴ характерная точка границы объекта
-  территория объекта
-  населенные пункты

Примечание. Документ с подписью и оттиском печати (при наличии) лица, составившего описание местоположения границ объекта, предоставляется в орган, осуществляющий государственный кадастровый учет и государственную регистрацию прав.