



ПРАВИТЕЛЬСТВО ТВЕРСКОЙ ОБЛАСТИ

ПОСТАНОВЛЕНИЕ

21.02.2022

№ 109-пп

г. Тверь

**Об утверждении графического описания
местоположения границ особо охраняемой
природной территории регионального значения –
государственного природного заказника
«Болото по реке Тихвинка»**

В соответствии с Федеральным законом от 14.03.1995 № 33-ФЗ «Об особо охраняемых природных территориях», законом Тверской области от 08.12.2010 № 108-ЗО «Об особо охраняемых природных территориях в Тверской области», с учетом решения Комиссии при Правительстве Тверской области по вопросам организации и функционирования особо охраняемых природных территорий от 16.06.2021 № 4 Правительство Тверской области постановляет:

1. Утвердить графическое описание местоположения границ особо охраняемой природной территории регионального значения – государственного природного заказника «Болото по реке Тихвинка» (прилагается).

2. Министерству природных ресурсов и экологии Тверской области направить в орган, осуществляющий государственный кадастровый учет и государственную регистрацию прав, комплект документов, необходимый для внесения сведений о границах особо охраняемой природной территории регионального значения, указанной в пункте 1 настоящего постановления, в установленном порядке.

3. Контроль за исполнением настоящего постановления возложить на заместителя Председателя Правительства Тверской области, курирующего вопросы экологии.

Отчет об исполнении постановления представить в трехмесячный срок со дня его вступления в силу.

4. Настоящее постановление вступает в силу со дня его официального опубликования.

**Губернатор
Тверской области**



И.М. Руденя

Приложение
к постановлению Правительства
Тверской области
от 21.02.2022 № 109-пп

Графическое описание местоположения границ
особо охраняемой природной территории регионального значения –
государственного природного заказника
«Болото по реке Тихвинка»

Раздел 1

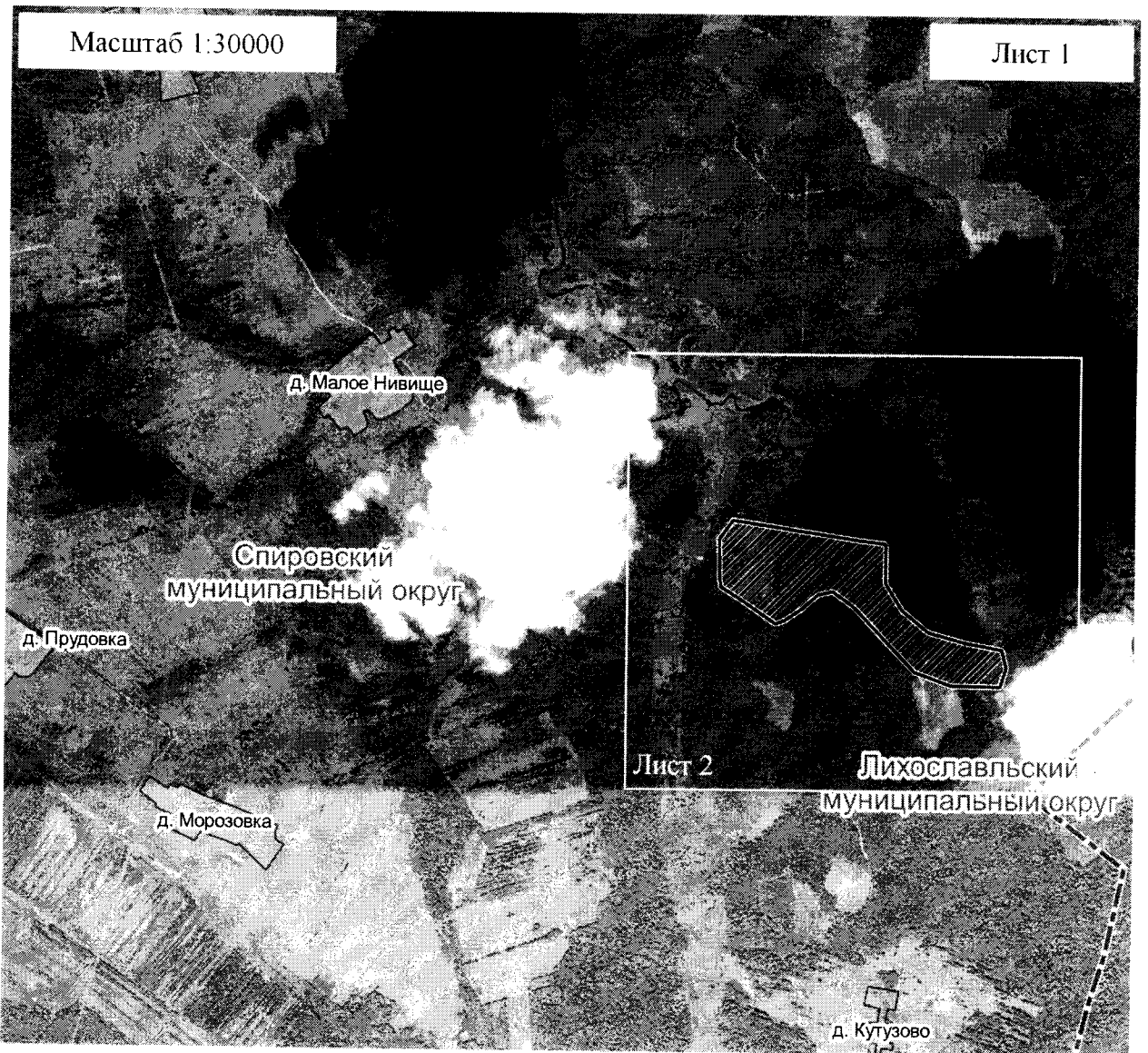
Сведения об объекте		
Оособо охраняемая природная территория регионального значения – государственный природный заказник «Болото по реке Тихвинка» (далее – объект)		
№ п/п	Характеристики объекта	Описание характеристик
1	2	3
1	Местоположение объекта	Спировский муниципальный округ Тверской области
2	Площадь объекта +/- величина погрешности определения площади (P +/- Дельта P)	344 381 кв. м (\pm 6 332 кв. м)
3	Иные характеристики объекта	-

Раздел 2




Сведения о местоположении границ объекта					
1. Система координат МСК-69, зона 2					
2. Сведения о характерных точках границ объекта					
Обозначение характерных точек границ	Координаты, м		Метод определения координат характерной точки	Средняя квадратическая погрешность положения характерной точки (Mt), м	Описание обозначения точки на местности (при наличии)
	X	Y			
1	2	3	4	5	6
1	369 543,66	2 254 694,53	Картометрический	5.00	-


2. Сведения о характерных точках границ объекта					
Обозначение характерных точек границ	Координаты, м		Метод определения координат характерной точки	Средняя квадратическая погрешность положения характерной точки (Mt), м	Описание обозначения точки на местности (при наличии)
	X	Y			
1	2	3	4	5	6
2	369 459,42	2 255 249,15	Картометрический	5.00	—
3	369 445,55	2 255 362,89	Картометрический	5.00	—
4	369 273,76	2 255 362,74	Картометрический	5.00	—
5	369 153,87	2 255 437,80	Картометрический		—
6	369 060,93	2 255 553,48	Картометрический	5.00	—
7	369 017,83	2 255 714,23	Картометрический	5.00	—
8	368 988,11	2 255 876,96	Картометрический	5.00	—
9	368 909,59	2 255 896,23	Картометрический	5.00	—
10	368 827,66	2 255 870,11	Картометрический	5.00	—
11	368 831,10	2 255 654,98	Картометрический	5.00	—
12	368 888,25	2 255 494,65	Картометрический	5.00	—
13	369 050,16	2 255 338,83	Картометрический	5.00	—
14	369 167,59	2 255 225,99	Картометрический	5.00	—
15	369 234,26	2 255 133,12	Картометрический	5.00	—
16	369 219,71	2 255 068,79	Картометрический	5.00	—
17	369 156,40	2 254 997,26	Картометрический	5.00	—
18	369 107,72	2 254 923,66	Картометрический	5.00	—
19	369 092,60	2 254 883,78	Картометрический	5.00	—
20	369 202,53	2 254 720,76	Картометрический	5.00	—
21	369 250,58	2 254 643,63	Картометрический	5.00	—
22	369 297,13	2 254 637,24	Картометрический	5.00	—
23	369 462,31	2 254 635,23	Картометрический	5.00	—
1	369 543,66	2 254 694,53	Картометрический	5.00	—

План границ объекта






Используемые условные знаки и обозначения:

-  территория объекта
-  населенные пункты
-  граница административно-территориального деления



Используемые условные знаки и обозначения:

-  территория объекта
-  населенные пункты
-  граница административно-территориального деления

Примечание. Документ с подписью и оттиском печати (при наличии) лица, составившего описание местоположения границ объекта, предоставляется в орган, осуществляющий государственный кадастровый учет и государственную регистрацию прав.