



**ПРАВИТЕЛЬСТВО  
ТВЕРСКОЙ ОБЛАСТИ**

**РАСПОРЯЖЕНИЕ**

05.03.2022

№ 191-рп

г. Тверь

**Об утверждении документации по планировке территории линейного объекта «Реконструкция автомобильной дороги общего пользования межмуниципального значения «Подобино – Величка км 0+000 – км 4+000» в Бежецком муниципальном районе Тверской области»**

В соответствии со статьей 45 Градостроительного кодекса Российской Федерации, статьей 5 закона Тверской области от 24.07.2012 № 77-ЗО «О градостроительной деятельности на территории Тверской области»:

1. Утвердить документацию по планировке территории линейного объекта «Реконструкция автомобильной дороги общего пользования межмуниципального значения «Подобино – Величка км 0+000 – км 4+000» в Бежецком муниципальном районе Тверской области» (прилагается).

2. Настоящее распоряжение вступает в силу со дня его подписания и подлежит официальному опубликованию.

**Губернатор  
Тверской области**



**И.М. Руденя**

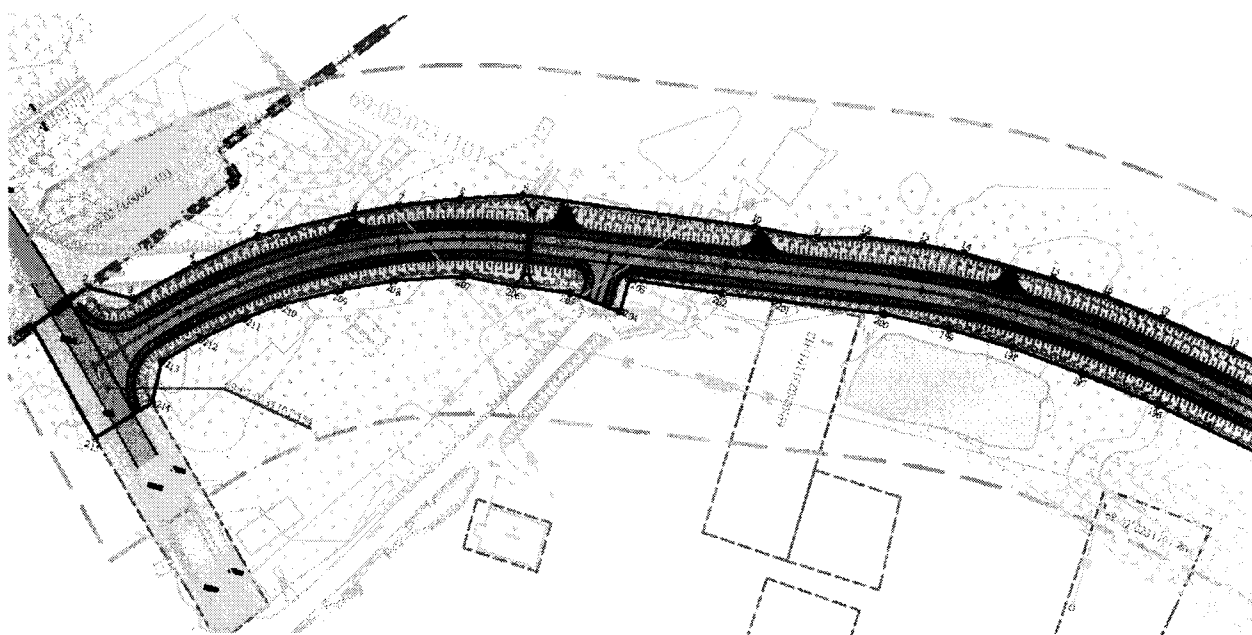
Приложение  
к распоряжению Правительства  
Тверской области  
от 05.03.2022 № 191-рп

Документация по планировке территории линейного объекта  
«Реконструкция автомобильной дороги общего пользования  
межмуниципального значения «Подобино – Величка км 0+000 – км 4+000»  
в Бежецком муниципальном районе Тверской области»

## Раздел I

### Проект планировки территории

#### Подраздел I. Графическая часть. Чертеж границ зон планируемого размещения линейного объекта



#### Условные обозначения зон:

	зона транспортной инфраструктуры
	жилая зона
	зона сельскохозяйственного использования
	зона инженерной инфраструктуры

#### Условные обозначения границ:

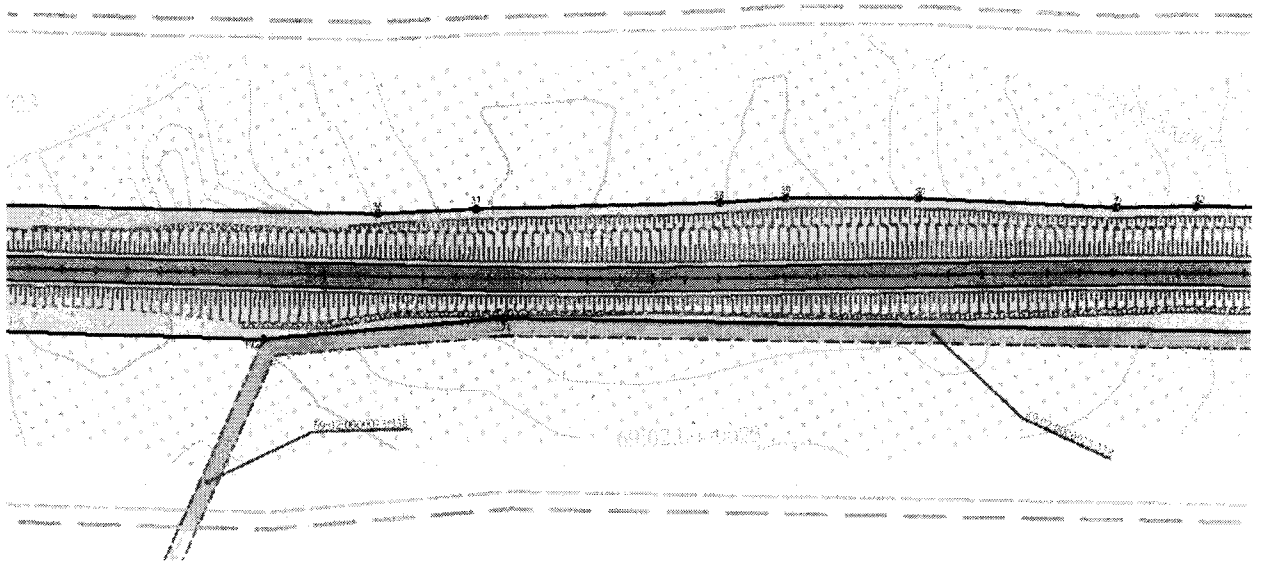
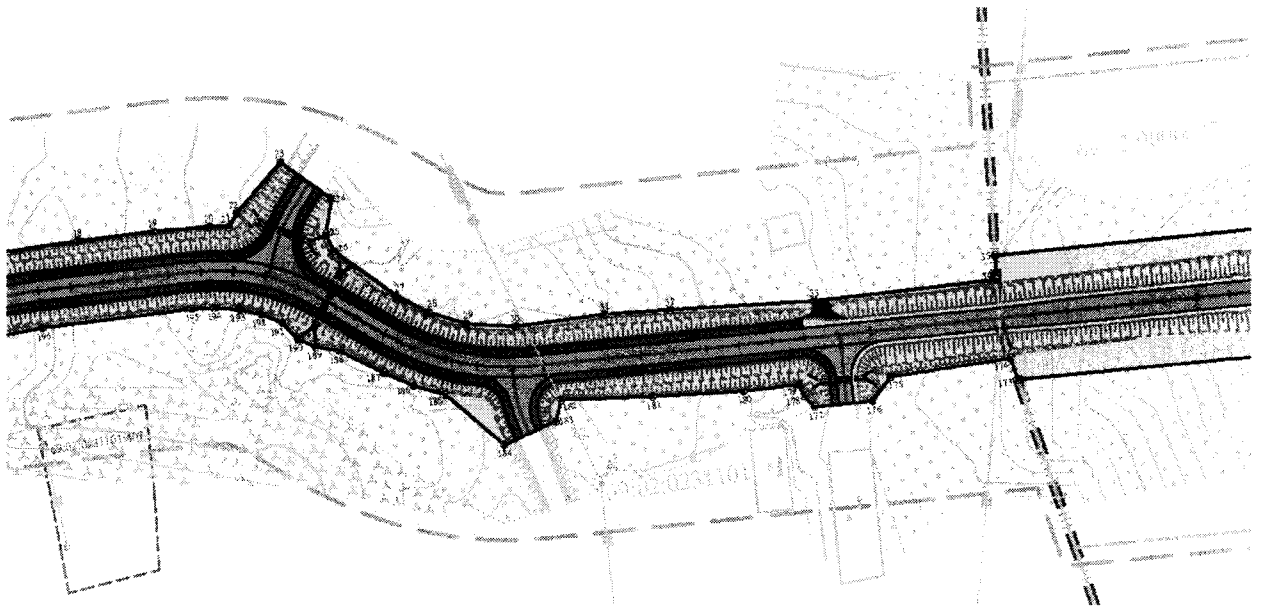
	границы территории, в отношении которой осуществляется подготовка проекта планировки территории
	границы планируемой к установлению придорожной полосы
	границы кадастровых кварталов
	границы земельных участков, сведения о которых внесены в ЕГРН
	границы населенных пунктов

#### Условные обозначения:





	граница зоны планируемого размещения линейного объекта
	характерная точка границ зоны планируемого размещения линейного объекта, номер точки
	ось проектируемой трассы
	проектируемая автомобильная дорога
	остановка общественного транспорта с павильоном
	проектируемый тротуар

#### Пояснительные надписи:






69:02:0231101	обозначение номера кадастрового квартала
69:02:0231101:407	обозначение кадастрового номера земельного участка





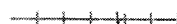



**Условные обозначения зон:**

-  зона транспортной инфраструктуры
-  жилая зона
-  зона сельскохозяйственного использования
-  зона инженерной инфраструктуры

**Условные обозначения границ:**

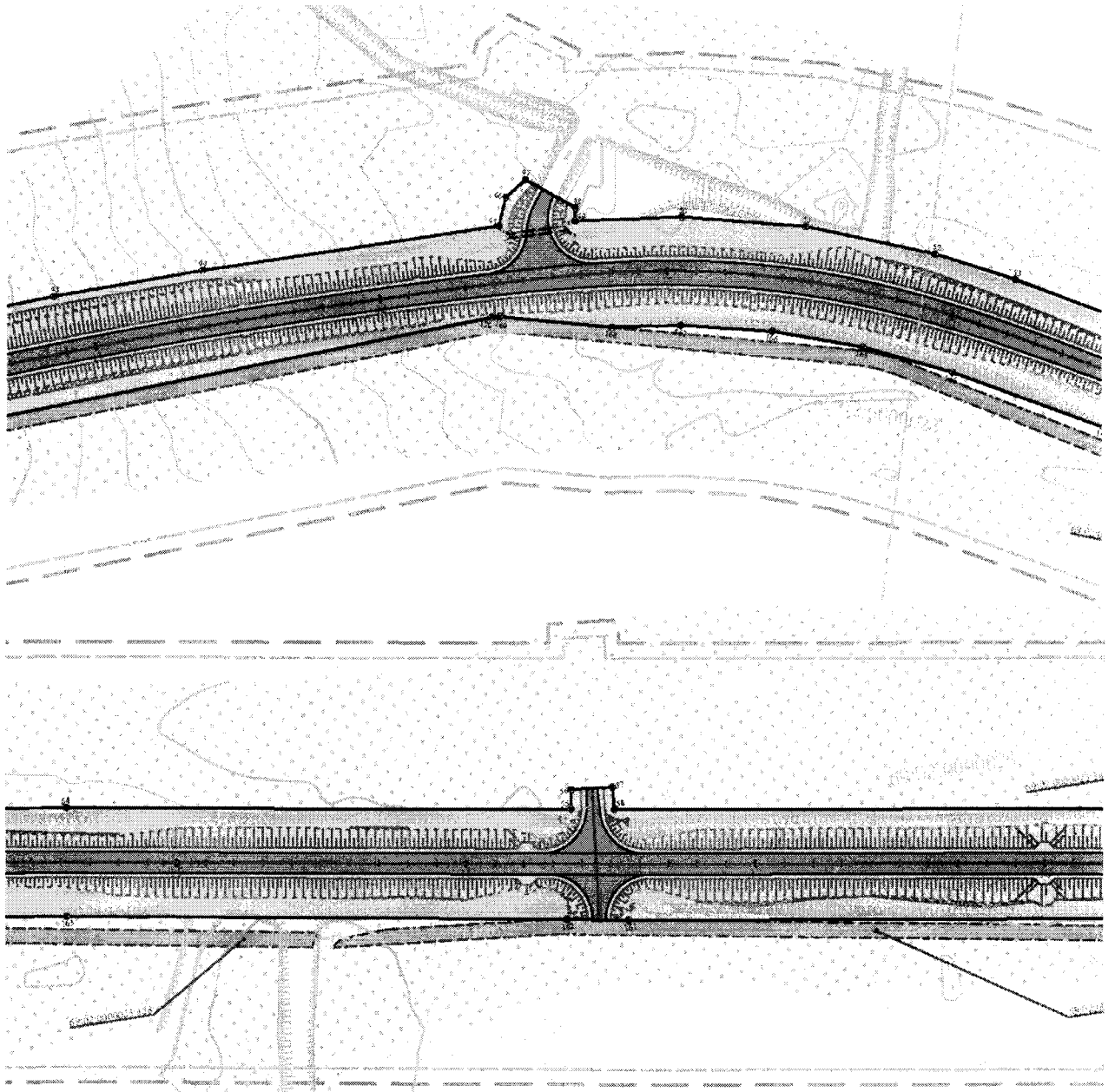
-  границы территории, в отношении которой осуществляется подготовка проекта планировки территории
-  границы планируемой к установлению придорожной полосы
-  границы кадастровых кварталов
-  границы земельных участков, сведения о которых внесены в ЕГРН
-  границы населенных пунктов

**Условные обозначения:**





-  граница зоны планируемого размещения линейного объекта
-  50  
характерная точка границ зоны планируемого размещения линейного объекта, номер точки
-  ось проектируемой трассы
-  проектируемая автомобильная дорога
-  остановка общественного транспорта с навильоном
-  проектируемый тротуар

**Пояснительные надписи:**


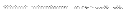



- 69:02:0231101 обозначение номера кадастрового квартала
- 69:02:0231101:407 обозначение кадастрового номера земельного участка





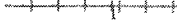



**Условные обозначения зон:**

-  зона транспортной инфраструктуры
-  жилая зона
-  зона сельскохозяйственного использования
-  зона инженерной инфраструктуры

**Условные обозначения границ:**

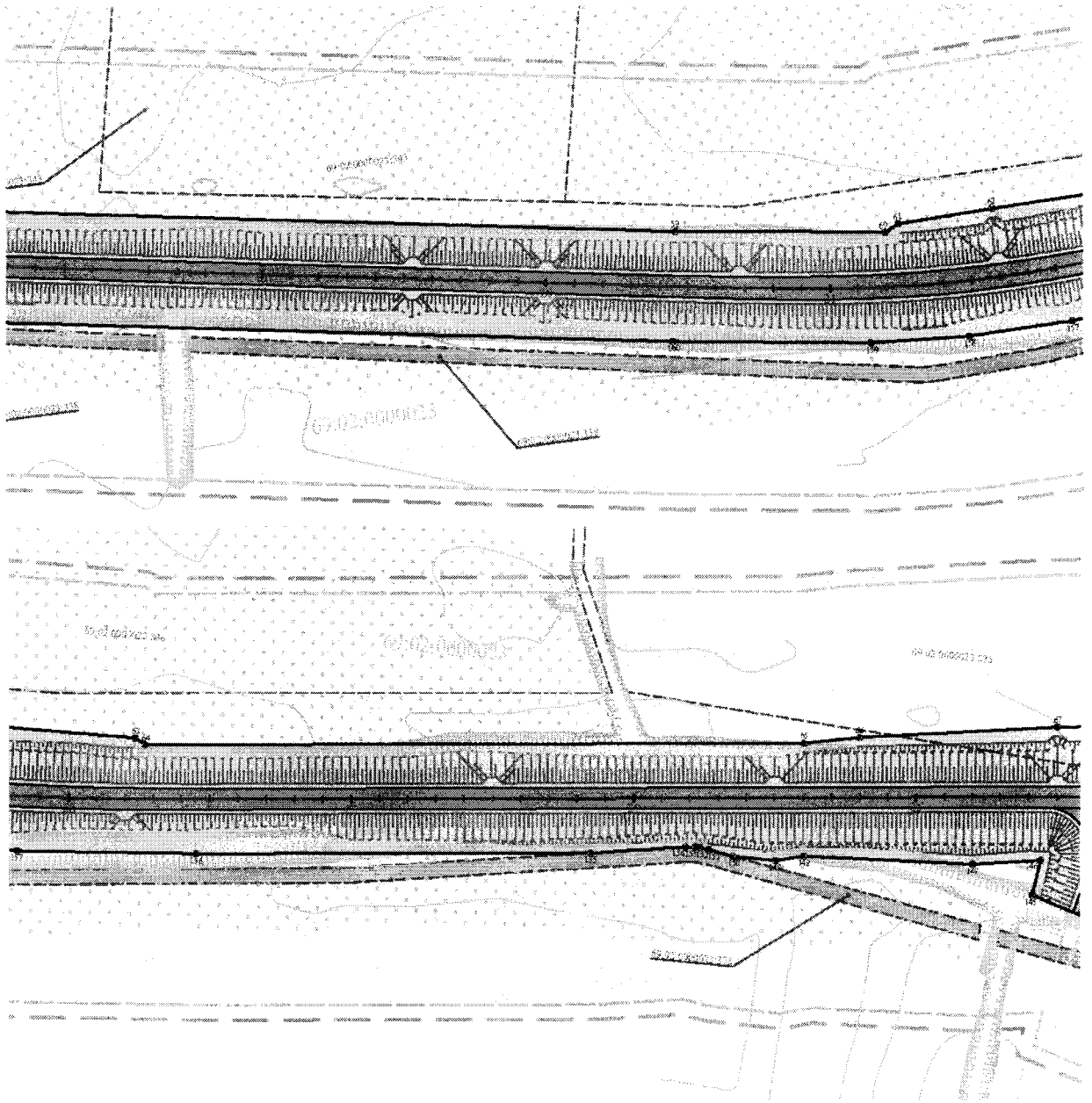
-  границы территории, в отношении которой осуществляется подготовка проекта планировки территории
-  границы планируемой к установлению придорожной полосы
-  границы кадастровых кварталов
-  границы земельных участков, сведения о которых внесены в ЕГРН
-  границы населенных пунктов

**Условные обозначения:**





-  граница зоны планируемого размещения линейного объекта
-  50  
характерная точка границ зоны планируемого размещения линейного объекта, номер точки
-  ось проектируемой трассы
-  проектируемая автомобильная дорога
-  остановка общественного транспорта с павильоном
-  проектируемый тротуар

**Пояснительные надписи:**






- 69:02.0231101 обозначение номера кадастрового квартала
- 69:02:0231101:407 обозначение кадастрового номера земельного участка









**Условные обозначения зон:**

-  зона транспортной инфраструктуры
-  жилая зона
-  зона сельскохозяйственного использования
-  зона инженерной инфраструктуры

**Условные обозначения границ:**

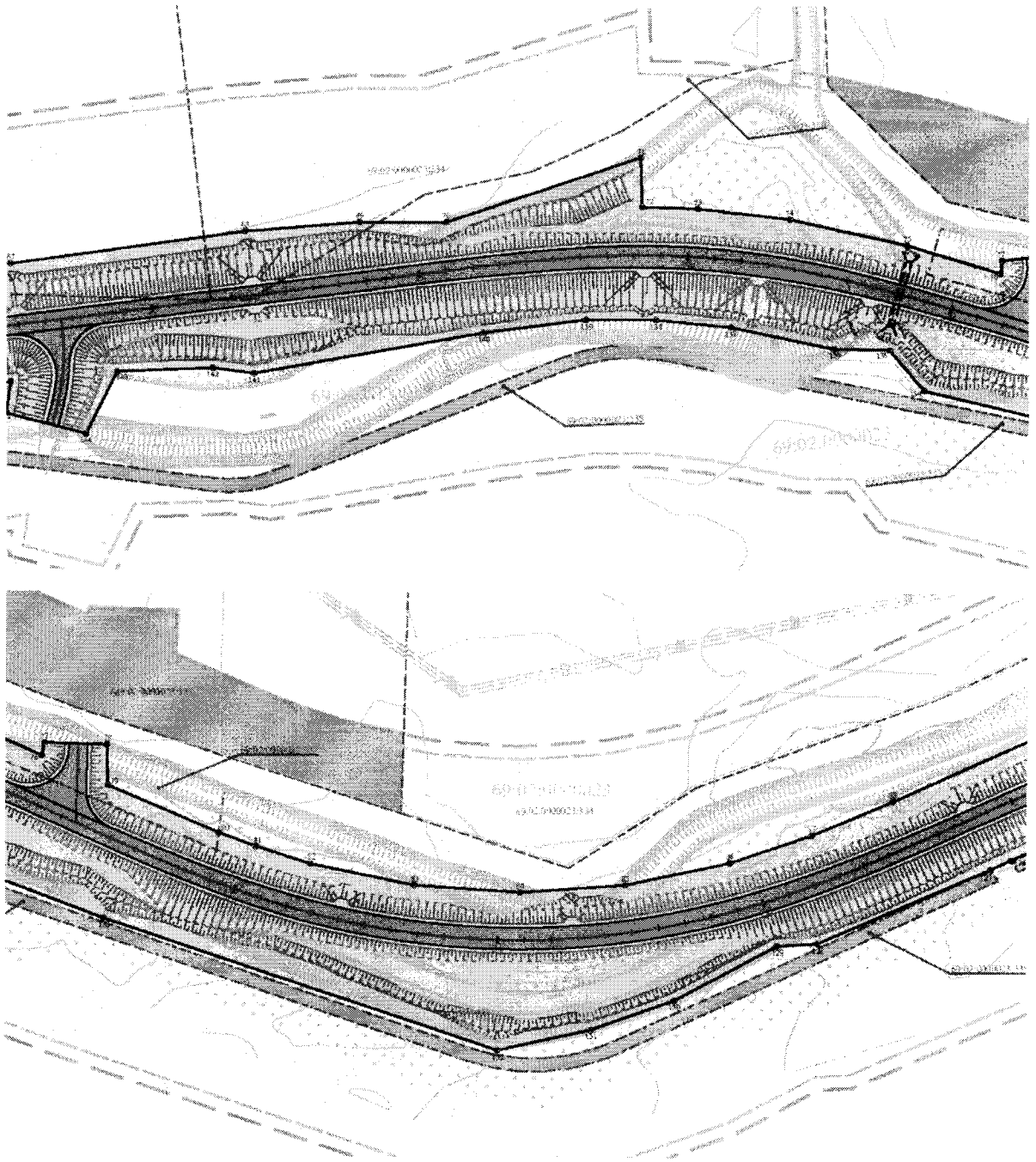
-  границы территории, в отношении которой осуществляется подготовка проекта планировки территории
-  границы планируемой к установлению придорожной полосы
-  границы кадастровых кварталов
-  границы земельных участков, сведения о которых внесены в ЕГРН
-  границы населенных пунктов

**Условные обозначения:**





-  граница зоны планируемого размещения линейного объекта
-  50  
характерная точка границ зоны планируемого размещения линейного объекта, номер точки
-  ось проектируемой трассы
-  проектируемая автомобильная дорога
-  остановка общественного транспорта с павильоном
-  проектируемый тротуар

**Пояснительные надписи:**






- 69:02:0231101 обозначение номера кадастрового квартала
- 69:02:0231101:407 обозначение кадастрового номера земельного участка









### Условные обозначения зон:

	зона транспортной инфраструктуры
	жизненная зона
	зона сельскохозяйственного использования
	зона инженерной инфраструктуры

### Условные обозначения границ:

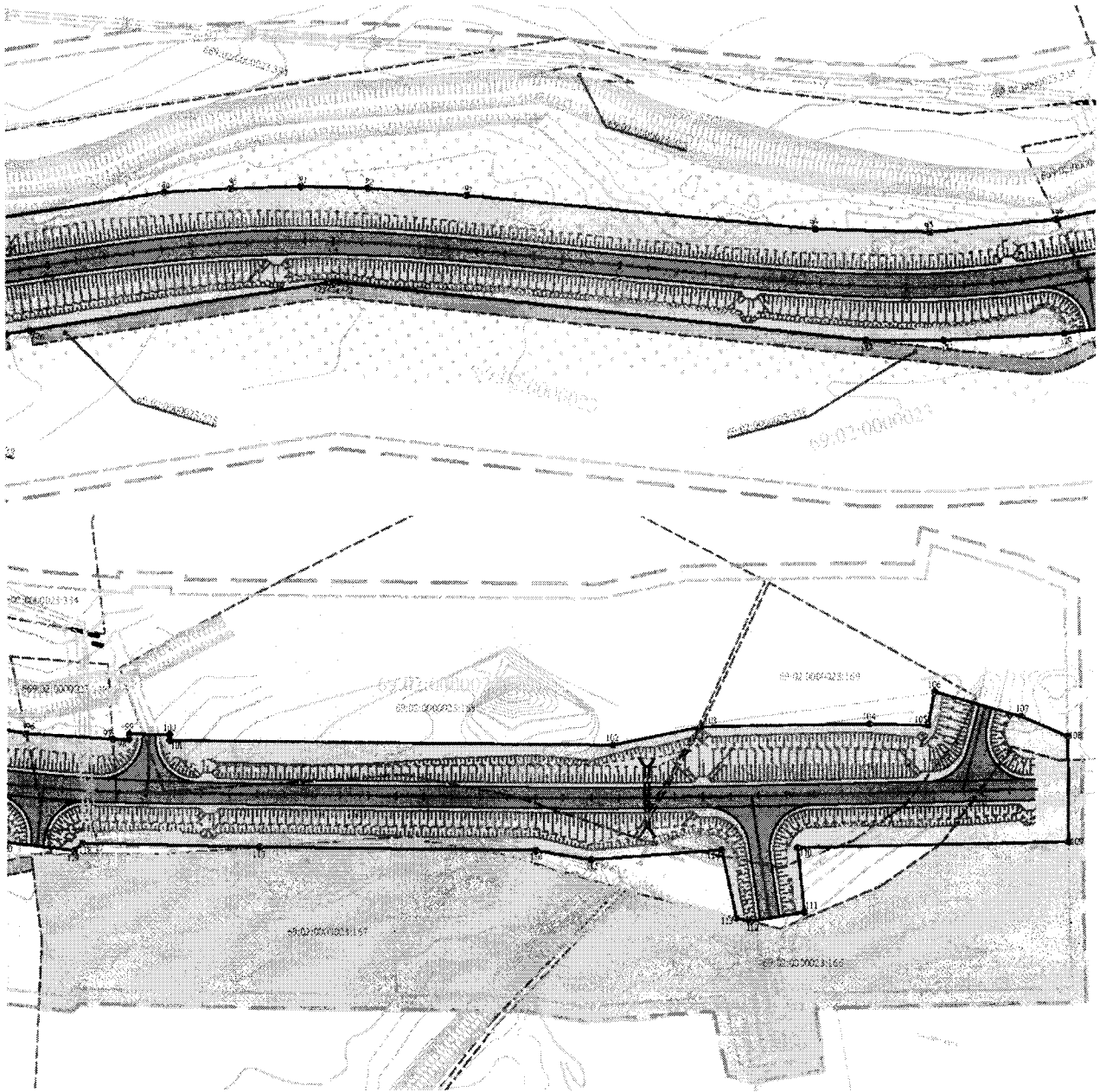
	границы территории, в отношении которой осуществляется подготовка проекта планировки территории
	границы планируемой к установлению придорожной полосы
	границы кадастровых кварталов
	границы земельных участков, сведения о которых внесены в ЕГРН
	границы населенных пунктов

### Условные обозначения:





	граница зоны планируемого размещения линейного объекта
	характерная точка границ зоны планируемого размещения линейного объекта, номер точки
	ось проектируемой трассы
	проектируемая автомобильная дорога
	остановка общественного транспорта с павильоном
	проектируемый тротуар

### Пояснительные надписи:






69:02:0231101	обозначение номера кадастрового квартала
69:02:0231101:407	обозначение кадастрового номера земельного участка









**Условные обозначения зон:**

-  зона транспортной инфраструктуры
-  жилая зона
-  зона сельскохозяйственного использования
-  зона инженерной инфраструктуры

**Условные обозначения границ:**

-  границы территории, в отношении которой осуществляется подготовка проекта планировки территории
-  границы планируемой к установлению придорожной полосы
-  границы кадастровых кварталов
-  границы земельных участков, сведения о которых внесены в ЕГРН
-  границы населенных пунктов

**Условные обозначения:**

-  граница зоны планируемого размещения линейного объекта
-  характерная точка границ зоны планируемого размещения линейного объекта, номер точки
-  ось проектируемой трассы
-  проектируемая автомобильная дорога
-  остановка общественного транспорта с павильоном
-  проектируемый тротуар

**Пояснительные надписи:**

- 69:02:023|101 обозначение номера кадастрового квартала
- 69:02:023|101:407 обозначение кадастрового номера земельного участка

## Подраздел II. Положение о размещении линейного объекта

### Глава 1. Наименование, назначение и основные характеристики планируемого для размещения линейного объекта

1. Документацией по планировке территории (проект планировки территории и проект межевания территории) предусмотрено размещение линейного объекта «Реконструкция автомобильной дороги общего пользования межмуниципального значения «Подобино – Величка км 0+000 – км 4+000» в Бежецком муниципальном районе Тверской области» (далее – Объект).

2. Проектом планировки территории предусмотрено выделение элемента планировочной структуры «Территория, занятая линейным объектом».

#### 3. Основные технические параметры Объекта:

Наименование показателей и проектных решений	
Вид строительства	Реконструкция
Техническая категория дороги	IV
Протяженность участка реконструкции, км	4,0
Расчетная скорость, км/час	80
Число полос движения, шт.	2
Ширина земляного полотна, м	10,0
Ширина полосы движения, м	3,0
Ширина обочин, м	2,0
Тип дорожной одежды	облегченный
Вид покрытия	асфальтобетон

4. Планируемый к размещению Объект отражен в генеральном плане Городищенского сельского поселения Бежецкого муниципального района Тверской области, утвержденного постановлением Правительства Тверской области от 05.03.2021 № 115-пп «Об утверждении генерального плана Городищенского сельского поселения Бежецкого муниципального района Тверской области», как существующая автомобильная дорога регионального или межмуниципального значения. Объект отражен в Программе дорожных работ на автомобильных дорогах общего пользования регионального и межмуниципального значения Тверской области, утвержденной распоряжением Правительства Тверской области от 25.12.2019 № 960-рп «О программе дорожных работ на автомобильных дорогах общего пользования регионального и межмуниципального значения Тверской области в 2020 – 2025 годах».

5. Зона планируемого размещения Объекта располагается на территории Городищенского сельского поселения Бежецкого муниципального района Тверской области. Номера кадастровых кварталов, на которых предполагается размещение Объекта, – 69:02:0231101; 69:02:0000023.



## Глава 2. Предельные параметры разрешенного строительства, реконструкции объектов капитального строительства, входящих в состав линейного объекта в границах зон их планируемого размещения

6. В соответствии с частью 6 статьи 30 Градостроительного кодекса Российской Федерации предельные параметры разрешенного строительства, реконструкции объектов капитального строительства устанавливаются в градостроительном регламенте Правил землепользования и застройки для соответствующей территориальной зоны. В соответствии с пунктом 3 части 4 статьи 36 Градостроительного кодекса Российской Федерации действие градостроительных регламентов не распространяется на земельные участки, предназначенные для размещения линейных объектов и (или) занятые линейными объектами. Предельное количество этажей и предельная высота объектов капитального строительства, входящих в состав линейных объектов, в границах каждой зоны планируемого размещения таких объектов, не устанавливается.

7. Максимальный процент застройки каждой зоны планируемого размещения объекта капитального строительства, входящих в состав линейных объектов, определяемый как отношение площади зоны планируемого размещения объекта капитального строительства, входящего в состав линейного объекта, которая может быть застроена, ко всей площади этой зоны, не устанавливается.

8. Минимальные отступы от границ земельных участков в целях определения мест допустимого размещения объектов капитального строительства, которые входят в состав линейных объектов и за пределами которых запрещено строительство таких объектов, в границах каждой зоны планируемого размещения объектов капитального строительства, входящих в состав линейных объектов, не устанавливаются.

9. Требования к архитектурным решениям объектов капитального строительства, входящих в состав линейных объектов, в границах каждой зоны планируемого размещения таких объектов, расположенной в границах территории исторического поселения федерального или регионального значения, с указанием требований к объемно-пространственным, архитектурно-стилистическим и иным характеристикам таких объектов, влияющим на их внешний облик и (или) на композицию, а также на силуэт застройки исторического поселения, не устанавливаются.

10. Мероприятия по защите сохраняемых объектов капитального строительства, существующих и строящихся на момент подготовки проекта планировки территории, а также объектов капитального строительства, планируемых к строительству в соответствии с ранее утвержденной документацией по планировке территории, от возможного негативного воздействия в связи с размещением линейных объектов принять согласно техническим условиям, представленным в материалах по обоснованию проекта планировки территории.

11. Пересечения границ зон планируемого размещения линейного объекта с объектами капитального строительства, строительство которых запланировано в соответствии с ранее утвержденной документацией по планировке территории, отсутствуют.

### Глава 3. Информация о необходимости осуществления мероприятий по сохранению объектов культурного наследия от возможного негативного воздействия в связи с размещением линейного объекта

12. Возможные мероприятия по сохранению объектов культурного наследия необходимо принять согласно государственной историко-культурной экспертизе земельного участка, проводимой путем археологической разведки в соответствии со статьями 28, 30 – 32, 36, 45.1 Федерального закона от 25.06.2002 № 73-ФЗ «Об объектах культурного наследия (памятниках истории и культуры) народов Российской Федерации».

### Глава 4. Информация о необходимости осуществления мероприятий по охране окружающей среды

13. Мероприятия по охране атмосферного воздуха:

- 1) поддержание в полной технической исправности оборудования;
- 2) строгое соблюдение графика работы дорожно-строительной техники, исключение одновременной работы технических средств, имеющих максимальные удельные выбросы загрязняющих веществ;
- 3) обеспечение контроля качества и химического состава выхлопных газов используемой строительной техники и автотранспортных средств;
- 4) запрещение сжигания мусора на территории объекта;
- 5) запрещение заправки автомобилей топливом на участке строительства.

14. Мероприятия по охране и рациональному использованию земельных ресурсов и почвенного покрова:

- 1) соблюдение законодательства в области охраны окружающей среды, предусмотренные СНиП 12-01-2004 «Организация строительства» и другие документы, регламентирующие охрану окружающей среды при производстве строительного-монтажных работ;
- 2) размещение строительных материалов на специально отведенной площадке с твердым покрытием;
- 3) допуск к работе строительных машин только серийного производства в технически исправном состоянии, исключающем утечку топлива и масла и не превышающих норм выброса в атмосферу вредных веществ;
- 4) стоянка строительных машин только на специальной площадке с твердым покрытием;
- 5) осуществление заправки строительной техники закрытым способом – автозаправщиками, заправки автотранспорта – на автозаправочных станциях,

техническое обслуживание строительных машин автотранспорта – на базах строительных организаций;

б) сбор строительных отходов в контейнеры и вывоз для размещения на полигоне твердых коммунальных отходов, запрет на сжигание всех видов горючих отходов;

7) до начала земляных работ выполнение: снятие, транспортировка и складирование почвенного слоя, плодородный слой почвы снимается бульдозерами последовательными проходами с перемещением его во временные отвалы. Снятие плодородного слоя производится на всю толщину за один проход или послойно, за несколько проходов техники.

#### 15. Рекультивация нарушенных земель:

1) после завершения строительства на территории объекта должен быть убран строительный мусор, ликвидированы ненужные выемки, выполнены планировочные работы и проведено благоустройство земельного участка;

2) при проведении работ не допускается:

смешивание плодородного слоя почвы с минеральным грунтом;

загрязнение его жидкостями и материалами, ухудшающими свойства почвы;

использование плодородного слоя для засыпки траншеи и котлованов;

3) планировка поверхности осуществляется до отметок, обеспечивающих допустимое превышение уровня созданного слоя над поверхностью прилегающих к полосе рекультивации ненарушенных земель;

4) работы по рекультивации на техническом этапе проводятся в теплое время после завершения строительных работ. Работы по рекультивации производят при нормальной влажности грунта с увлажнением его при необходимости. При ливневых или затяжных дождях эту работу производить не рекомендуется.

#### 16. Мероприятия по охране поверхностного стока от загрязнений:

1) организация регулярной уборки территорий;

2) проведение своевременного ремонта дорожных покрытий;

3) ограждение зон озеленения бордюрами, исключающими смыв грунта во время ливневых дождей на дорожные покрытия;

4) повышение технического уровня эксплуатации автотранспорта;

5) организация уборки и утилизации снега с проездов, стоянок автомобильного транспорта;

б) ограждение строительных площадок с упорядочением отвода поверхностного стока по временной системе открытых лотков, освещением его на 50 – 70 % в земляных отстойниках и последующим отведением в дождевую канализацию;

7) исключение сброса в дождевую канализацию отходов производства, в том числе и отработанных нефтепродуктов;

8) упорядочение складирования и транспортирования сыпучих и жидких материалов.

Глава 5. Информация о необходимости осуществления мероприятий по защите территории от чрезвычайных ситуаций природного и техногенного характера, в том числе по обеспечению пожарной безопасности и гражданской обороне

17. Согласно сведениям Главного управления Министерства Российской Федерации по делам гражданской обороны, чрезвычайным ситуациям и ликвидации последствий стихийных бедствий по Тверской области (письмо от 18.06.2020 № 1776 2-3-3) Главное управление согласовывает разработку проектной документации без разработки раздела «Перечень мероприятий по гражданской обороне, мероприятий по предупреждению чрезвычайных ситуаций природного и техногенного характера». Инженерно-технические мероприятия принять в соответствии с «СП 165.1325800.2014. Свод правил. Инженерно-технические мероприятия по гражданской обороне. Актуализированная редакция СНиП 2.01.51-90».

Глава 6. Характеристика планируемого развития территории

18. Подлежащие образованию земельные участки будут относиться к территориям общего пользования с видом разрешенного использования в соответствии с приказом Федеральной службы государственной регистрации, кадастра и картографии от 10.11.2020 № П/0412 «Об утверждении классификатора видов разрешенного использования земельных участков» – «Автомобильный транспорт» (7.2), «Земельные участки (территории) общего пользования» (12.0). Предусмотрено изъятие для государственных или муниципальных нужд. Размещение объектов в границах придорожной полосы не предусматривается. Строительство социальных объектов в рамках документации по планировке территории не планируется.

19. Перечень координат характерных точек границ зон планируемого размещения линейного объекта в системе координат МСК – 69 представлен в таблице 1.

Таблица 1

№	X	Y	Дирекционный угол	Длина
1	397640,59	2333208,11	101° 22' 18"	20,03
2	397636,64	2333227,75	148° 39' 23"	14,19
3	397624,52	2333235,13	108° 5' 52"	21,13
4	397617,96	2333255,22	112° 41' 21"	21,17
5	397609,79	2333274,75	123° 9' 58"	29,98
6	397593,39	2333299,85	125° 54' 2"	13,54
7	397585,45	2333310,81	130° 8' 3"	18,96
8	397573,23	2333325,31	132° 27' 47"	19,06
9	397560,36	2333339,37	142° 59' 10"	71,09
10	397503,60	2333382,17	144° 49' 43"	18,94

11	397488,11	2333393,07	134° 41' 8"	14,09
12	397478,21	2333403,09	142° 28' 15"	18,17
13	397463,80	2333414,16	146° 48' 22"	12,83
14	397453,06	2333421,18	150° 48' 28"	28,03
15	397428,59	2333434,86	152° 56' 42"	17,09
16	397413,37	2333442,63	155° 37' 45"	18,16
17	397396,83	2333450,12	158° 45' 24"	22,96
18	397375,43	2333458,44	159° 59' 55"	23,06
19	397353,77	2333466,33	162° 22' 12"	17,32
20	397337,26	2333471,57	167° 26' 37"	5,85
21	397331,55	2333472,84	107° 46' 32"	4,51
22	397330,17	2333477,14	119° 8' 49"	19,83
23	397320,52	2333494,46	200° 37' 53"	18,88
24	397302,85	2333487,80	266° 35' 57"	10,26
25	397302,24	2333477,57	231° 13' 25"	5,45
26	397298,82	2333473,31	200° 38' 26"	23,24
27	397277,07	2333465,12	192° 53' 51"	10,64
28	397266,70	2333462,75	183° 8' 49"	12,00
29	397254,71	2333462,09	169° 47' 52"	14,97
30	397239,98	2333464,74	159° 33' 0"	27,38
31	397214,33	2333474,31	163° 10' 5"	20,07
32	397195,12	2333480,12	163° 35' 49"	43,95
33	397152,96	2333492,53	160° 42' 23"	55,71
34	397100,38	2333510,93	73° 27' 24"	6,87
35	397102,33	2333517,52	161° 20' 33"	175,85
36	396935,72	2333573,77	157° 32' 28"	29,91
37	396908,08	2333585,20	158° 48' 28"	74,40
38	396838,71	2333612,10	156° 28' 50"	20,07
39	396820,30	2333620,11	160° 17' 51"	40,19
40	396782,47	2333633,65	162° 50' 24"	60,21
41	396724,94	2333651,42	159° 14' 58"	24,40
42	396702,13	2333660,06	160° 59' 46"	24,26
43	396679,19	2333667,96	162° 44' 51"	52,50
44	396629,05	2333683,53	163° 59' 10"	103,59
45	396529,49	2333712,11	96° 9' 37"	9,78
46	396528,44	2333721,83	131° 39' 25"	8,96
47	396522,48	2333728,53	200° 30' 59"	19,62
48	396504,11	2333721,65	264° 30' 20"	4,45
49	396503,68	2333717,22	170° 7' 57"	36,95
50	396467,28	2333723,56	176° 26' 7"	43,08
51	396424,28	2333726,23	183° 48' 51"	45,62
52	396378,76	2333723,20	189° 8' 57"	29,15
53	396349,98	2333718,56	191° 58' 10"	45,62
54	396305,35	2333709,10	192° 38' 0"	174,27
55	396135,30	2333670,99	102° 50' 4"	6,54
56	396133,85	2333677,36	189° 13' 56"	14,26

57	396119,77	2333675,07	277° 9' 41"	7,04
58	396120,69	2333667,73	192° 27' 53"	393,70
59	395736,27	2333582,76	191° 9' 49"	73,76
60	395663,91	2333568,48	159° 49' 18"	5,31
61	395658,93	2333570,31	182° 15' 11"	33,49
62	395625,47	2333568,99	182° 55' 57"	61,72
63	395563,84	2333565,83	211° 11' 58"	4,09
64	395560,34	2333563,72	178° 29' 31"	233,30
65	395327,12	2333569,85	173° 5' 10"	19,61
66	395307,65	2333572,22	175° 50' 35"	70,17
67	395237,67	2333577,30	177° 49' 51"	88,04
68	395149,69	2333580,63	181° 6' 8"	42,50
69	395107,20	2333579,82	185° 53' 43"	32,25
70	395075,12	2333576,50	167° 17' 2"	76,13
71	395000,86	2333593,26	274° 2' 5"	18,53
72	395002,16	2333574,78	187° 36' 29"	20,74
73	394981,61	2333572,03	192° 33' 10"	34,26
74	394948,17	2333564,59	198° 22' 41"	44,57
75	394905,88	2333550,54	202° 44' 18"	36,16
76	394872,53	2333536,56	101° 19' 20"	4,93
77	394871,56	2333541,39	180° 0' 1"	23,29
78	394848,27	2333541,39	267° 16' 35"	15,29
79	394847,54	2333526,12	201° 46' 14"	45,01
80	394805,74	2333509,42	199° 2' 18"	14,65
81	394791,89	2333504,64	196° 14' 20"	21,32
82	394771,42	2333498,68	190° 15' 59"	39,33
83	394732,73	2333491,67	182° 14' 52"	39,54
84	394693,22	2333490,12	174° 14' 59"	39,13
85	394654,29	2333494,04	166° 13' 53"	39,74
86	394615,69	2333503,50	159° 21' 42"	32,09
87	394585,67	2333514,81	155° 20' 17"	32,86
88	394555,80	2333528,52	153° 50' 53"	83,73
89	394480,65	2333565,42	159° 2' 41"	23,42
90	394458,78	2333573,80	160° 37' 26"	24,32
91	394435,83	2333581,87	163° 41' 34"	23,32
92	394413,45	2333588,42	166° 13' 56"	34,47
93	394379,98	2333596,62	167° 31' 38"	121,72
94	394261,13	2333622,91	163° 47' 17"	39,92
95	394222,80	2333634,05	156° 47' 51"	44,34
96	394182,05	2333651,52	150° 54' 44"	31,12
97	394154,85	2333666,65	149° 10' 34"	5,79
98	394149,88	2333669,61	58° 40' 38"	1,98
99	394150,91	2333671,31	148° 37' 52"	14,66
100	394138,40	2333678,94	238° 20' 16"	1,98
101	394137,36	2333677,25	148° 4' 30"	159,21
102	394002,23	2333761,45	136° 11' 47"	32,34

103	393978,89	2333783,83	146° 38' 39"	60,16
104	393928,64	2333816,91	149° 4' 47"	20,94
105	393910,67	2333827,67	68° 30' 37"	11,76
106	393914,98	2333838,62	162° 53' 47"	32,20
107	393884,21	2333848,09	169° 13' 56"	17,92
108	393866,60	2333851,43	236° 19' 42"	36,02
109	393846,63	2333821,46	326° 19' 54"	97,36
110	393927,66	2333767,48	231° 7' 38"	22,26
111	393913,69	2333750,16	318° 32' 59"	19,83
112	393928,56	2333737,03	340° 44' 56"	4,89
113	393933,18	2333735,42	44° 33' 9"	23,95
114	393950,24	2333752,22	323° 20' 55"	46,84
115	393987,82	2333724,26	336° 43' 21"	20,10
116	394006,29	2333716,31	328° 8' 12"	99,25
117	394090,59	2333663,92	328° 36' 49"	63,74
118	394145,00	2333630,73	285° 0' 8"	3,68
119	394145,95	2333627,17	333° 47' 8"	24,74
120	394168,15	2333616,24	339° 9' 27"	41,96
121	394207,36	2333601,31	342° 26' 38"	27,03
122	394233,13	2333593,16	348° 18' 15"	184,04
123	394413,35	2333555,85	344° 37' 48"	2,19
124	394415,46	2333555,27	337° 16' 48"	2,20
125	394417,49	2333554,42	333° 29' 19"	104,80
126	394511,27	2333507,64	333° 29' 44"	8,47
127	394518,85	2333503,86	334° 47' 50"	70,22
128	394582,38	2333473,96	355° 14' 0"	14,95
129	394597,28	2333472,72	330° 2' 32"	43,47
130	394634,94	2333451,01	338° 39' 32"	32,65
131	394665,36	2333439,13	345° 45' 10"	35,58
132	394699,84	2333430,37	17° 4' 2"	154,66
133	394847,69	2333475,76	19° 8' 6"	60,88
134	394905,21	2333495,72	56° 0' 43"	19,79
135	394916,27	2333512,13	7° 2' 37"	20,63
136	394936,75	2333514,66	17° 50' 54"	39,14
137	394974,01	2333526,66	11° 36' 5"	28,02
138	395001,46	2333532,29	5° 59' 38"	25,87
139	395027,19	2333534,99	358° 25' 54"	38,36
140	395065,54	2333533,94	355° 39' 14"	86,68
141	395151,96	2333527,38	13° 19' 45"	15,34
142	395166,89	2333530,91	3° 35' 40"	35,52
143	395202,34	2333533,14	302° 32' 38"	25,97
144	395216,31	2333511,25	20° 2' 31"	30,56
145	395245,02	2333521,72	103° 49' 42"	11,83
146	395242,19	2333533,21	355° 36' 33"	24,25
147	395266,36	2333531,35	1° 16' 18"	59,88
148	395326,23	2333532,68	349° 52' 0"	10,12

149	395336,18	2333530,90	4° 10' 15"	15,19
150	395351,33	2333532,01	13° 5' 7"	8,72
151	395359,82	2333533,98	9° 37' 52"	3,35
152	395363,12	2333534,54	4° 6' 36"	1,67
153	395364,79	2333534,66	358° 58' 15"	3,34
154	395368,13	2333534,60	355° 20' 28"	33,56
155	395401,58	2333531,87	358° 29' 10"	139,82
156	395541,36	2333528,18	359° 24' 7"	63,35
157	395604,71	2333527,52	3° 3' 20"	36,59
158	395641,25	2333529,47	7° 17' 24"	34,66
159	395675,63	2333533,87	11° 21' 14"	69,78
160	395744,04	2333547,60	12° 22' 58"	388,82
161	396123,81	2333630,98	13° 8' 34"	21,24
162	396144,50	2333635,81	12° 44' 40"	173,01
163	396313,24	2333673,98	11° 36' 38"	55,27
164	396367,38	2333685,10	7° 18' 47"	32,22
165	396399,33	2333689,20	1° 44' 8"	31,77
166	396431,09	2333690,16	355° 48' 10"	31,77
167	396462,78	2333687,84	350° 49' 59"	23,78
168	396486,25	2333684,05	357° 21' 10"	38,98
169	396525,19	2333682,25	348° 16' 57"	2,76
170	396527,89	2333681,69	341° 9' 43"	381,95
171	396889,38	2333558,36	335° 29' 8"	73,36
172	396956,13	2333527,92	341° 37' 56"	138,40
173	397087,48	2333484,31	57° 18' 13"	6,61
174	397091,05	2333489,87	338° 35' 6"	36,73
175	397125,25	2333476,46	295° 54' 21"	9,05
176	397129,20	2333468,31	341° 29' 55"	17,57
177	397145,86	2333462,74	30° 33' 1"	4,57
178	397149,80	2333465,06	51° 52' 50"	3,65
179	397152,06	2333467,93	340° 18' 29"	16,96
180	397168,03	2333462,22	343° 43' 31"	27,70
181	397194,62	2333454,45	345° 2' 45"	27,90
182	397221,57	2333447,25	271° 23' 27"	6,43
183	397221,73	2333440,82	323° 28' 28"	17,11
184	397235,47	2333430,64	25° 43' 50"	22,85
185	397256,05	2333440,56	2° 29' 32"	10,25
186	397266,29	2333441,01	8° 57' 1"	9,67
187	397275,84	2333442,51	12° 4' 9"	15,17
188	397290,67	2333445,68	355° 42' 36"	7,26
189	397297,91	2333445,14	8° 56' 8"	5,83
190	397303,67	2333446,04	32° 16' 37"	6,66
191	397309,30	2333449,60	7° 50' 47"	6,83
192	397316,06	2333450,53	358° 45' 22"	6,94
193	397323,00	2333450,38	350° 11' 56"	7,74
194	397330,62	2333449,06	344° 25' 12"	6,83

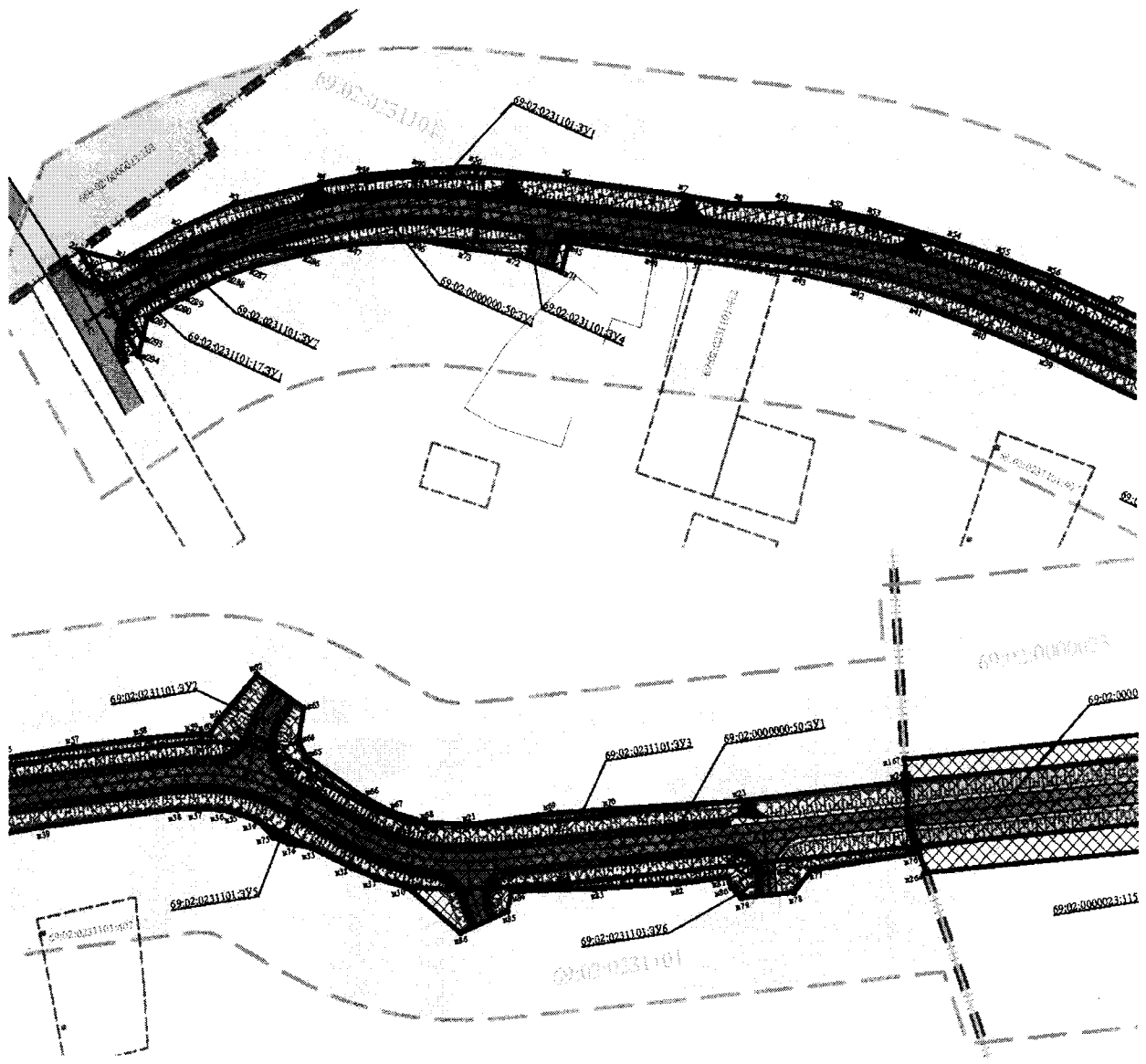


195	397337,20	2333447,23	339° 56' 27"	45,98
196	397380,39	2333431,46	336° 42' 31"	24,50
197	397402,89	2333421,77	335° 4' 4"	22,32
198	397423,14	2333412,36	331° 13' 58"	20,25
199	397440,89	2333402,61	328° 4' 28"	20,29
200	397458,11	2333391,88	322° 30' 58"	33,61
201	397484,78	2333371,43	322° 29' 37"	15,92
202	397497,41	2333361,74	323° 35' 34"	28,65
203	397520,47	2333344,73	242° 5' 43"	9,57
204	397515,99	2333336,28	334° 45' 22"	16,10
205	397530,55	2333329,41	322° 36' 17"	16,70
206	397543,82	2333319,27	325° 31' 23"	16,11
207	397557,09	2333310,15	312° 18' 1"	21,18
208	397571,35	2333294,49	305° 58' 12"	16,55
209	397581,07	2333281,09	302° 46' 32"	18,95
210	397591,33	2333265,16	295° 34' 14"	11,53
211	397596,31	2333254,76	291° 32' 35"	14,55
212	397601,65	2333241,22	287° 3' 41"	13,43
213	397605,59	2333228,38	239° 23' 38"	12,19
214	397599,38	2333217,89	285° 23' 0"	20,00
215	397604,69	2333198,60	14° 50' 13"	37,14

20. В документации по планировке территории красные линии по границе размещения линейного объекта не устанавливаются. Отмена существующих красных линий не предусмотрена.

Раздел II  
Проект межевания территории

Подраздел I. Чертеж межевания территории



**Условные обозначения категорий:**



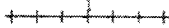
земли промышленности, энергетики, транспорта, связи, радиовещания, телевидения, информатики, земли для обеспечения космической деятельности, земли обороны, безопасности и земли иного специального назначения

земли сельскохозяйственного назначения


**Условные обозначения:**



обозначение и номер характерной точки образуемых земельных участков, предназначенных для размещения линейного объекта



ось проектируемой трассы



проектируемая автомобильная дорога

**Условные обозначения границ:**

----- границы территории, в отношении которой осуществляется подготовка проекта планировки территории

----- границы кадастровых кварталов

----- границы земельных участков, сведения о которых внесены в ЕИРН



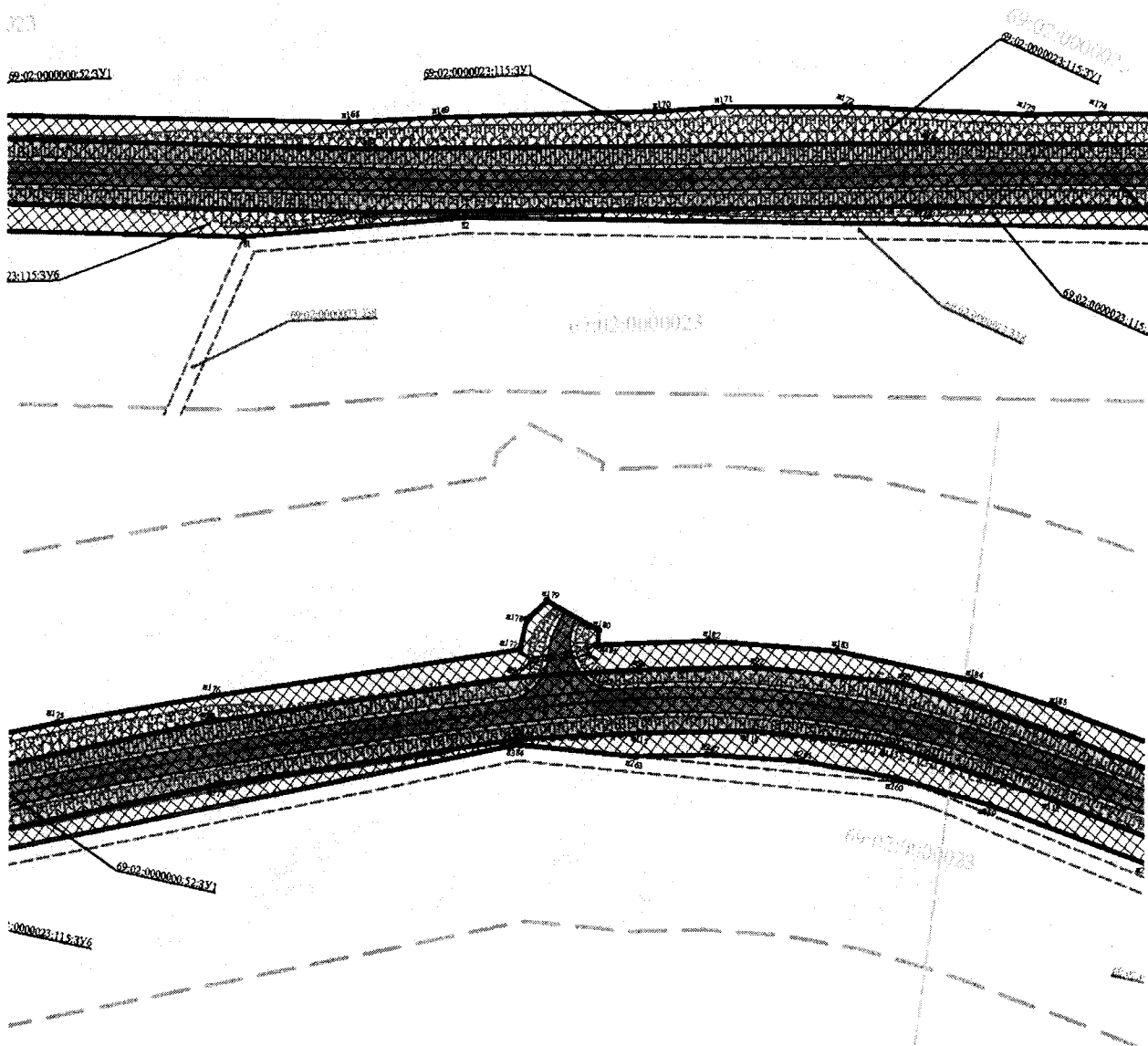
----- границы образуемых земельных участков, предназначенные для размещения линейного объекта

**Пояснительные надписи:**

69:02:0231101 обозначение номера кадастрового квартала

69:02:0231101:407 обозначение кадастрового номера земельного участка

69:02:0231101:392 условный номер образуемых земельных участков, предназначенных для размещения линейного объекта



**Условные обозначения категорий:**

земли промышленности, энергетики, транспорта, связи, радиовещания, телевидения, информатики, земли для обеспечения космической деятельности, земли обороны, безопасности и земли иного специального назначения


земли сельскохозяйственного назначения

**Условные обозначения:**

● n16 ● 9

обозначение и номер характерной точки образуемых земельных участков, предназначенных для размещения линейного объекта

— ось проектируемой трассы



проектируемая автомобильная дорога

**Условные обозначения границ:**

----- границы территории, в отношении которой осуществляется подготовка проекта планировки территории

----- границы кадастровых кварталов

----- границы земельных участков, сведения о которых внесены в ЕГРН



----- границы образуемых земельных участков, предназначенные для размещения линейного объекта

**Пояснительные надписи:**

69:02:0231101

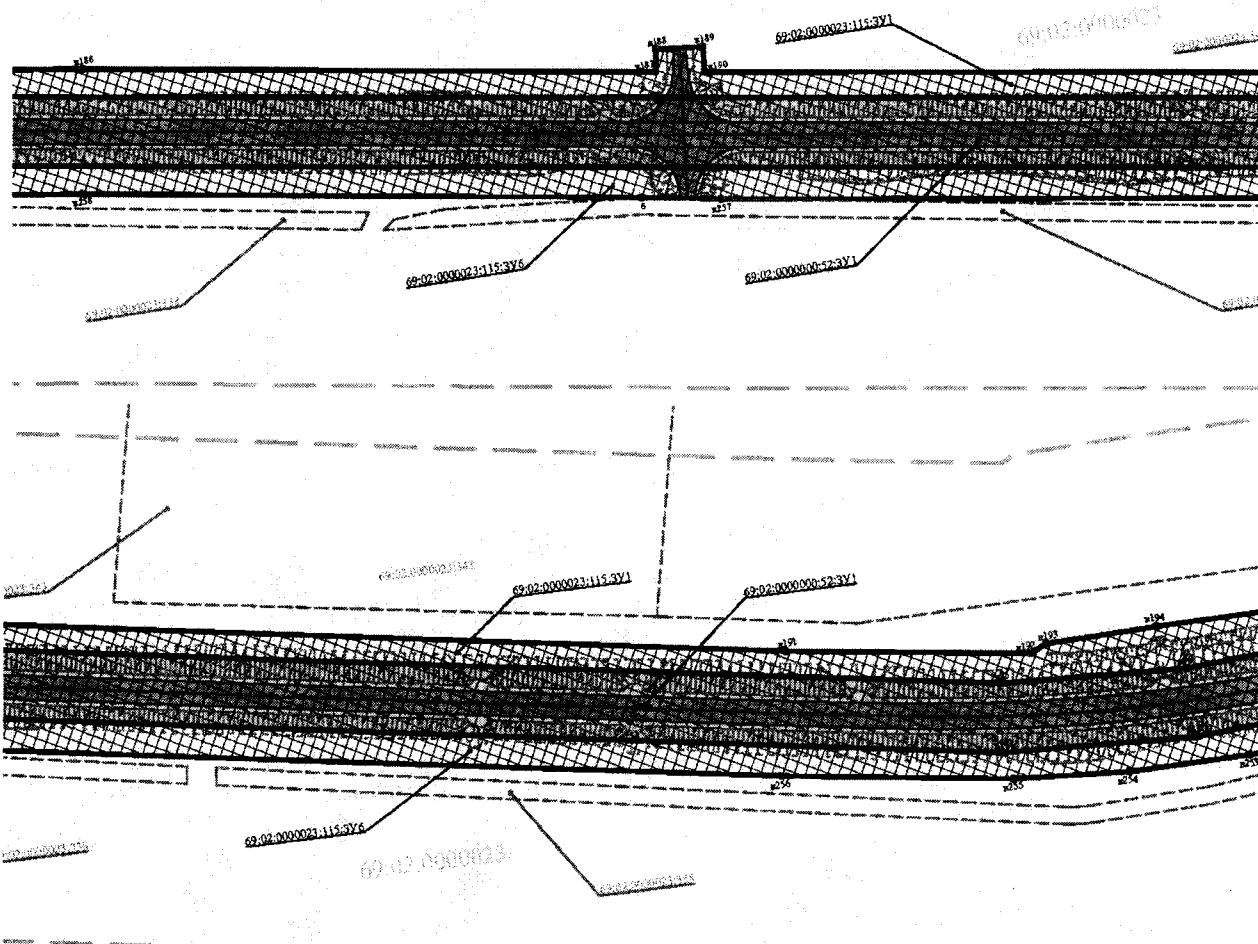
обозначение номера кадастрового квартала

69:02:0231101:407

обозначение кадастрового номера земельного участка

69:02:0231101:3У2

условный номер образуемых земельных участков, предназначенных для размещения линейного объекта



**Условные обозначения категорий:**

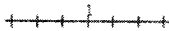
земли промышленности, энергетики, транспорта, связи, радиовещания, телевидения, информатики, земли для обеспечения космической деятельности, земли обороны, безопасности и земли иного специального назначения

земли сельскохозяйственного назначения


**Условные обозначения:**

⊙ x16 ⊙ 9

обозначение и номер характерной точки образуемых земельных участков, предназначенных для размещения линейного объекта



ось проектируемой трассы



проектируемая автомобильная дорога

**Условные обозначения границ:**

границы территории, в отношении которой осуществляется подготовка проекта планировки территории

границы кадастровых кварталов

границы земельных участков, сведения о которых внесены в ЕГРН



границы образуемых земельных участков предназначенные для размещения линейного объекта

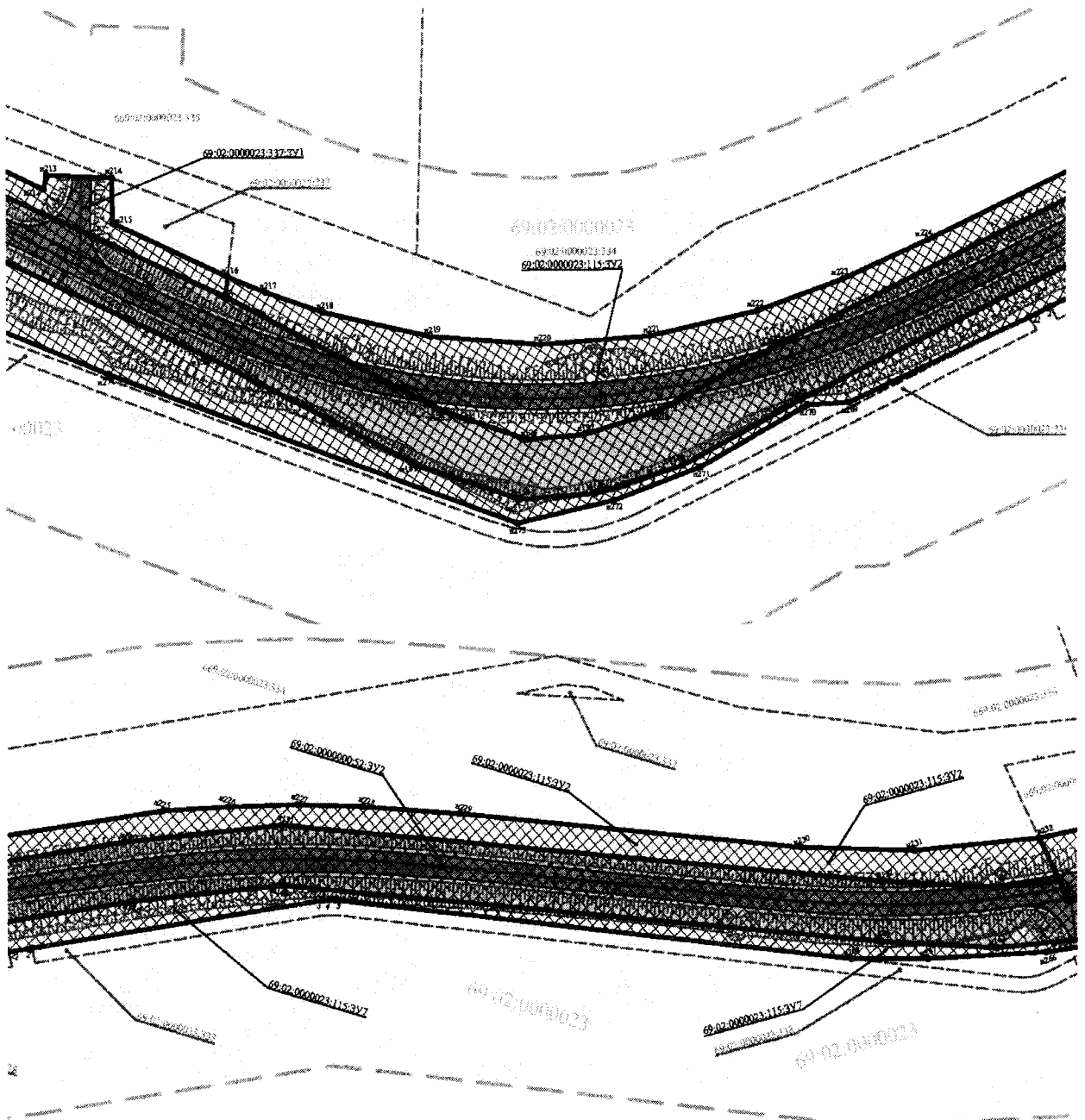
**Пояснительные надписи:**

69:02:0231101 обозначение номера кадастрового квартала

69:02:0231101:407 обозначение кадастрового номера земельного участка

69:02:0231101:3Y2 условный номер образуемых земельных участков, предназначенных для размещения линейного объекта





**Условные обозначения категорий:**




земли промышленности, энергетики, транспорта, связи, радиовещания, телевидения, информатики, земли для обеспечения космической деятельности, земли обороны, безопасности и земли иного специального назначения

земли сельскохозяйственного назначения

**Условные обозначения:**



обозначение и номер характерной точки образуемых земельных участков, предназначенных для размещения линейного объекта



ось проектируемой трассы



проектируемая автомобильная дорога

**Условные обозначения границ:**



границы территории, в отношении которой осуществляется подготовка проекта планировки территории



границы кадастровых кварталов



границы земельных участков, сведения о которых внесены в ЕГРН



границы образуемых земельных участков, предназначенных для размещения линейного объекта

**Пояснительные надписи:**

69:02:0231101

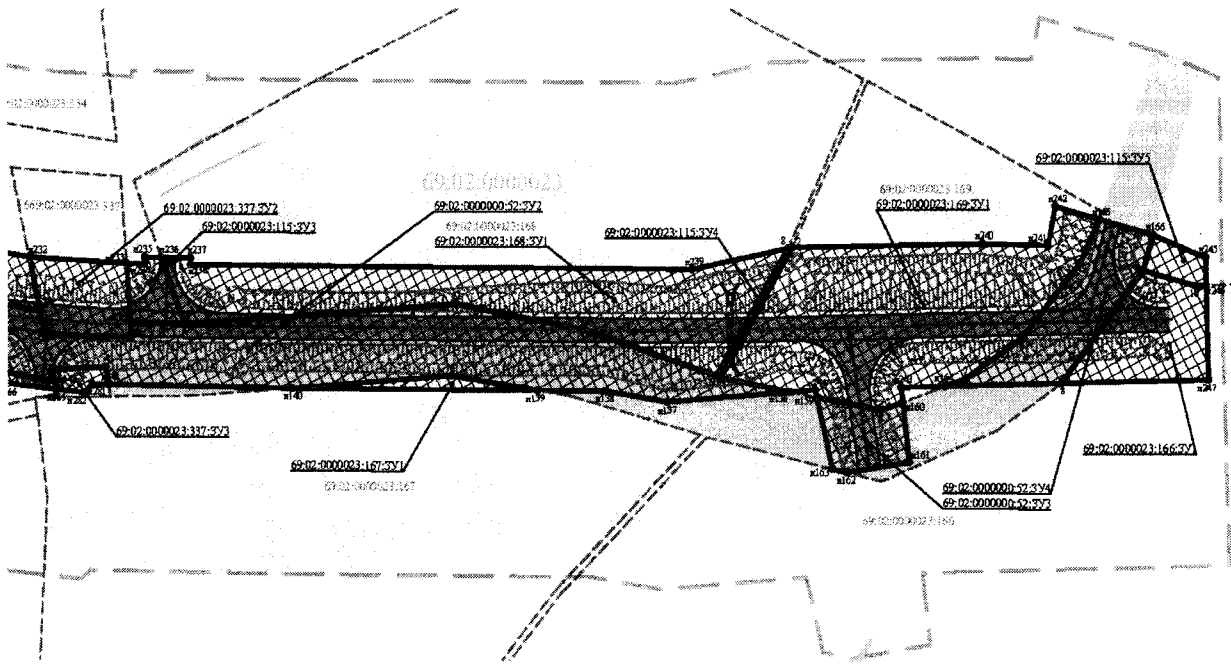
обозначение номера кадастрового квартала

69:02:0231101:407

обозначение кадастрового номера земельного участка

69:02:0231101:3У2

условный номер образуемых земельных участков, предназначенных для размещения линейного объекта



**Условные обозначения категорий:**




земли промышленности, энергетики, транспорта, связи, радиовещания, телевидения, информатики, земли для обеспечения космической деятельности, земли обороны, безопасности и земли иного специального назначения

земли сельскохозяйственного назначения

**Условные обозначения:**



обозначение и номер характерной точки образуемых земельных участков, предназначенных для размещения линейного объекта



ось проектируемой трассы



проектируемая автомобильная дорога

**Условные обозначения границ:**

----- границы территории, в отношении которой осуществляется подготовка проекта планировки территории

----- границы кадастровых кварталов

----- границы земельных участков, сведения о которых внесены в ЕГРН



----- границы образуемых земельных участков, предназначенных для размещения линейного объекта

**Пояснительные надписи:**

69:02:0231101 обозначение номера кадастрового квартала

69:02:0231101:407 обозначение кадастрового номера земельного участка

69:02:0231101:3Y2 условный номер образуемых земельных участков, предназначенных для размещения линейного объекта

## Подраздел II. Пояснительная записка

21. В соответствии с проектом планировки территории Объекта и кадастровыми сведениями о земельных участках, предоставленными филиалом федерального государственного бюджетного учреждения «Федеральная кадастровая палата Росреестра» по Тверской области, настоящей документацией по планировке территории определены границы образуемых земельных участков, предназначенных для размещения Объекта.

22. Образованию подлежат земельные участки, которые попадают в зону планируемого размещения Объекта.

23. Образование земельных участков для размещения Объекта реконструкции осуществляется исключительно в соответствии с проектом межевания территории. Проект межевания территории разработан с учетом требований к образуемым и измененным земельным участкам, установленных земельным законодательством. Проектом межевания территории предусмотрено образование земельных участков путем раздела, в том числе с сохранением в измененных границах исходного, а также путем образования из земель, находящихся в государственной собственности.

24. Площади земельных участков, в отношении которых предполагается изъятие для государственных или муниципальных нужд, попадающих в зону планируемого размещения линейного объекта, определены на основании проектных решений.

25. Общая площадь участка проектирования – 14,8760 га, в том числе:

1) площадь части существующей полосы отвода автодороги «Подъезд к д. Подобино» – 0,0757 га;

2) площадь существующей полосы отвода автодороги «Подобино – Величка» – 7,5900 га;

3) площадь дополнительного постоянного отвода, образуемого в целях размещения автомобильной дороги общего пользования «Подобино – Величка км 0+000 – км 4+000» составляет – 7,2103 га, из них:

земли населенных пунктов – 0,3222 га;

земли сельскохозяйственного назначения – 6,8881 га.

26. Подлежащие образованию земельные участки будут относиться к территориям общего пользования с видом разрешенного использования в соответствии с приказом Федеральной службы государственной регистрации, кадастра и картографии от 10.11.2020 № П/0412 «Об утверждении классификатора видов разрешенного использования земельных участков» – «Автомобильный транспорт» (7.2), «Земельные участки (территории) общего пользования» (12.0).

27. Площади и координаты образуемых земельных участков могут быть уточнены при выполнении кадастровых работ, при этом площадь образуемого земельного участка, указанного в межевом плане, не должна отличаться от площади такого земельного участка, указанной в настоящем проекте межевания территории, более чем на десять процентов.



28. Сведения об образуемых земельных участках (условный номер, испрашиваемая площадь, адрес (описание местоположения), способ образования) представлены в таблице 2.

29. Сведения об устанавливаемой категории, виде разрешенного использования вновь образуемых земельных участках представлены в таблице 3.

30. Сведения об образуемых земельных участках, в отношении которых предполагается их изъятие для государственных или муниципальных нужд, представлены в таблице 4.

31. Координаты поворотных точек границ образуемых земельных участков представлены в таблице 5.

Таблица 2

№ п/п	Местоположение исходного земельного участка	Кадастровый номер исходного земельного участка	Категория земель	Площадь исходного земельного участка, кв. м	Правообладатель	Вид права	Условный кадастровый номер образуемого земельного участка	Площадь образуемого земельного участка, кв. м	Способ образования земельного участка
1	2	3	4	5	6	7	8	9	10
1	Тверская область, Бежецкий муниципальный район	69:02:0000000:50	Земли населенных пунктов	2003440	ГУ «Дирекция территориального дорожного фонда Тверской области»	Государственная собственность, постоянное бессрочное пользование	69:02:0000000:50:ЗУ1	12028	Раздел с сохранением исходного земельного участка в измененных границах
2	Тверская область, Бежецкий муниципальный район, Городищенское сельское поселение, д. Подобино	69:02:0231101	Земли населенных пунктов	-	Не разграниченная государственная собственность	-	69:02:0231101:ЗУ1 69:02:0231101:ЗУ2 69:02:0231101:ЗУ3 69:02:0231101:ЗУ4 69:02:0231101:ЗУ5 69:02:0231101:ЗУ6 69:02:0231101:ЗУ7	152 1029 122 190 27 877 610	Образование из земель
3	Тверская область, Бежецкий муниципальный район, Городищенское сельское поселение, д. Подобино	69:02:0231101:17	Земли населенных пунктов	10000	Каминский В.Н.	Частная собственность	69:02:0231101:17:ЗУ1	215	Раздел земельного участка
4	Тверская область, Бежецкий муниципальный район	69:02:0000000:52	Земли промышленности, энергетики, транспорта, связи, радиовещания, телевидения, информатики, земли для обеспечения космической деятельности, земли обороны, безопасности и земли иного специального назначения	6124169	ГУ «Дирекция территориального дорожного фонда Тверской области»	Государственная собственность, постоянное бессрочное пользование	69:02:0000000:52:ЗУ1 69:02:0000000:52:ЗУ2 69:02:0000000:52:ЗУ3 69:02:0000000:52:ЗУ4	38572 23730 483 1087	Раздел с сохранением исходного земельного участка в измененных границах

№ п/п	Местоположение исходного земельного участка	Кадастровый номер исходного земельного участка	Категория земель	Площадь исходного земельного участка, кв. м	Правообладатель	Вид права	Условный кадастровый номер образуемого земельного участка	Площадь образуемого земельного участка, кв. м	Способ образования земельного участка
1	Тверская область, Бежецкий муниципальный район, Городищенское сельское поселение, производственный кооператив «Подобино»	3	4	5	6	7	8	9	10
5	Тверская область, Бежецкий муниципальный район, Городищенское сельское поселение, производственный кооператив «Подобино»	69:02:0000023:115	Земли сельскохозяйственного назначения	14077443	-	Общая долевая собственность	69:02:0000023:115:ЗУ1 69:02:0000023:115:ЗУ2 69:02:0000023:115:ЗУ3 69:02:0000023:115:ЗУ4 69:02:0000023:115:ЗУ5 69:02:0000023:115:ЗУ6 69:02:0000023:115:ЗУ7	23981 8476 261 57 188 14033 9133	Образование земельного участка путем выдела
6	Тверская область, Бежецкий муниципальный район, Городищенское сельское поселение, в районе д. Подобино, из земель сельскохозяйственного производственного кооператива «Подобино»	69:02:0000023:336	Земли сельскохозяйственного назначения	520000	ООО «Альгаир»	Частная собственность	69:02:0000023:336:ЗУ1	1619	Образование земельного участка путем раздела исходного земельного участка
7	Тверская область, Бежецкий муниципальный район, Городищенское сельское поселение, примерно в 3280 м на северо-восток от д. Чулкино, из земель сельскохозяйственного производственного кооператива «Подобино»	69:02:0000023:334	Земли сельскохозяйственного назначения	776835	ООО «Альгаир»	Частная собственность	69:02:0000023:334:ЗУ1	1012	Образование земельного участка путем раздела исходного земельного участка
8	Тверская область, Бежецкий муниципальный район, Городищенское сельское поселение, в районе д. Рутагино, из земель сельскохозяйственного производственного кооператива	69:02:0000023:337	Земли сельскохозяйственного назначения	72762	ООО «Коралл»	Частная собственность	69:02:0000023:337:ЗУ1 69:02:0000023:337:ЗУ2 69:02:0000023:337:ЗУ3	935 653 102	Образование земельного участка путем раздела исходного земельного участка

№ п/п	Местоположение исходного земельного участка	Кадастровый номер исходного земельного участка	Категория земель	Площадь исходного земельного участка, кв. м	Правообладатель	Вид права	Условный кадастровый номер земельного участка	Площадь образуемого земельного участка, кв. м	Способ образования земельного участка
1	2 «Подобино»	3	4	5	6	7	8	9	10
9	Тверская область, Бежецкий муниципальный район, Городищенское сельское поселение, д. Чулкино	69:02:0000023:166	Земли сельскохозяйственного назначения	744132	ООО «Коралл»	Аренда	69:02:0000023:166:ЗУ1	1028	Раздел с сохранением исходного земельного участка в измененных границах
10	Тверская область, Бежецкий муниципальный район, Городищенское сельское поселение, д. Чулкино	69:02:0000023:167	Земли сельскохозяйственного назначения	30029	ООО «Коралл»	Аренда	69:02:0000023:167:ЗУ1	158	Раздел с сохранением исходного земельного участка в измененных границах
11	Тверская область, Бежецкий муниципальный район, Городищенское сельское поселение, д. Чулкино	69:02:0000023:168	Земли сельскохозяйственного назначения	17995	ООО «Коралл»	Аренда	69:02:0000023:168:ЗУ1	3300	Раздел с сохранением исходного земельного участка в измененных границах
12	Тверская область, Бежецкий муниципальный район, Городищенское сельское поселение, д. Чулкино	69:02:0000023:169	Земли сельскохозяйственного назначения	6575	ООО «Коралл»	Аренда	69:02:0000023:169:ЗУ1	3945	Раздел с сохранением исходного земельного участка в измененных границах

Таблица 3

№ п/п	Условный кадастровый номер образуемого земельного участка	Категория исходного земельного участка	Устанавливаемая категория образуемых земельных участков	Вид разрешенного использования, планируемый к установлению/Код
1	2	3	4	5
1	69:02:0231101:3У1 69:02:0231101:3У2 69:02:0231101:3У3 69:02:0231101:3У4 69:02:0231101:3У5 69:02:0231101:3У6 69:02:0231101:3У7	Земли населенных пунктов	Земли населенных пунктов	Земельные участки (территории) общего пользования (12.0)
2	69:02:0231101:17	Земли населенных пунктов	Земли населенных пунктов	Земельные участки (территории) общего пользования (12.0)
3	69:02:0000000:50:3У1	Земли населенных пунктов	Земли населенных пунктов	Земельные участки (территории) общего пользования (12.0)
4	69:02:0000000:52:3У1 69:02:0000000:52:3У2 69:02:0000000:52:3У3 69:02:0000000:52:3У4	Земли промышленности, энергетики, транспорта, связи, радиовещания, телевидения, информатики, земли для обеспечения космической деятельности, земли обороны, безопасности и земли иного специального назначения	Земли промышленности, энергетики, транспорта, связи, радиовещания, телевидения, информатики, земли для обеспечения космической деятельности, земли обороны, безопасности и земли иного специального назначения	Автомобильный транспорт (7.2)
5	69:02:0000023:115:3У1 69:02:0000023:115:3У2 69:02:0000023:115:3У3 69:02:0000023:115:3У4 69:02:0000023:115:3У5 69:02:0000023:115:3У6 69:02:0000023:115:3У7	Земли сельскохозяйственного назначения	Земли промышленности, энергетики, транспорта, связи, радиовещания, телевидения, информатики, земли для обеспечения космической деятельности, земли обороны, безопасности и земли иного специального назначения	Автомобильный транспорт (7.2)
6	69:02:0000023:336:3У1	Земли сельскохозяйственного назначения	Земли промышленности, энергетики, транспорта, связи, радиовещания, телевидения, информатики, земли для обеспечения космической деятельности, земли обороны, безопасности и земли иного специального назначения	Автомобильный транспорт (7.2)
7	69:02:0000023:334:3У1	Земли сельскохозяйственного назначения	Земли промышленности, энергетики, транспорта, связи, радиовещания, телевидения, информатики, земли для обеспечения космической деятельности, земли обороны, безопасности и земли иного специального назначения	Автомобильный транспорт (7.2)
8	69:02:0000023:337:3У1 69:02:0000023:337:3У2 69:02:0000023:337:3У3	Земли сельскохозяйственного назначения	Земли промышленности, энергетики, транспорта, связи, радиовещания, телевидения, информатики, земли для обеспечения космической деятельности, земли обороны,	Автомобильный транспорт (7.2)

№ п/п	Условный кадастровый номер образуемого земельного участка	Категория исходного земельного участка	Устанавливаемая категория образуемых земельных участков	Вид разрешенного использования, планируемый к установлению/Код
1	2	3	4	5
			безопасности и земли иного специального назначения	
9	69:02:0000023:166:3У1	Земли сельскохозяйственного назначения	Земли промышленности, энергетики, транспорта, связи, радиовещания, телевидения, информатики, земли для обеспечения космической деятельности, земли обороны, безопасности и земли иного специального назначения	Автомобильный транспорт (7.2)
10	69:02:0000023:167:3У1	Земли сельскохозяйственного назначения	Земли промышленности, энергетики, транспорта, связи, радиовещания, телевидения, информатики, земли для обеспечения космической деятельности, земли обороны, безопасности и земли иного специального назначения	Автомобильный транспорт (7.2)
11	69:02:0000023:168:3У1	Земли сельскохозяйственного назначения	Земли промышленности, энергетики, транспорта, связи, радиовещания, телевидения, информатики, земли для обеспечения космической деятельности, земли обороны, безопасности и земли иного специального назначения	Автомобильный транспорт (7.2)
12	69:02:0000023:169:3У1	Земли сельскохозяйственного назначения	Земли промышленности, энергетики, транспорта, связи, радиовещания, телевидения, информатики, земли для обеспечения космической деятельности, земли обороны, безопасности и земли иного специального назначения	Автомобильный транспорт (7.2)

Таблица 4

№ п/п	Местоположение исходного земельного участка	Кадастровый номер исходного земельного участка	Правообладатель	Общая площадь образуемых земельных участков, предполагаемых к изъятию
1	2	3	4	5
1	Тверская область, Бежецкий муниципальный район, Городищенское сельское поселение, д. Подобино	69:02:0231101:17	Каминский В.Н.	215
2	Тверская область, Бежецкий муниципальный район, Городищенское сельское поселение, СПК «Подобино»	69:02:0000023:115	Общая долевая собственность	56129
3	Тверская область, Бежецкий муниципальный район, Городищенское сельское поселение, в районе д. Подобино, из земель сельскохозяйственного производственного кооператива «Подобино»	69:02:0000023:336	Общество с ограниченной ответственностью «Альтаир»	1619
4	Тверская область, Бежецкий муниципальный район, Городищенское сельское поселение, примерно в 3280 м на северо-восток от д. Чулкино, из земель сельскохозяйственного производственного кооператива «Подобино»	69:02:0000023:334	Общество с ограниченной ответственностью «Альтаир»	1012
5	Тверская область, Бежецкий муниципальный район, Городищенское сельское поселение, в районе д. Ругатино, из земель сельскохозяйственного производственного кооператива «Подобино»	69:02:0000023:337	Общество с ограниченной ответственностью «Коралл»	1690

## Условный кадастровый номер 69:02:0000000:50:3У1

№	X	Y	Дирекционный угол	Длина
н1	381613,06	2306446,66	50° 57' 15"	89,73
н1	397624,52	2333235,13	108° 5' 52"	21,13
н2	397617,96	2333255,22	112° 41' 21"	21,17
н3	397609,79	2333274,75	123° 9' 58"	29,98
н4	397593,39	2333299,85	132° 8' 10"	32,81
н5	397571,38	2333324,18	136° 38' 50"	49,81
н6	397535,16	2333358,37	142° 59' 10"	39,53
н7	397503,60	2333382,17	144° 49' 43"	18,94
н8	397488,11	2333393,07	140° 37' 15"	24,07
н9	397469,51	2333408,34	148° 4' 28"	21,81
н10	397451,00	2333419,88	151° 31' 18"	23,85
н11	397430,04	2333431,25	151° 42' 16"	19,31
н12	397413,04	2333440,40	156° 44' 25"	19,13
н13	397395,47	2333447,95	160° 18' 3"	65,27
н14	397334,01	2333469,96	169° 40' 54"	15,60
н15	397318,66	2333472,75	187° 23' 12"	17,48
н16	397301,33	2333470,51	199° 45' 50"	12,73
н17	397289,35	2333466,20	194° 51' 44"	17,05
н18	397272,88	2333461,83	184° 50' 53"	10,60
н19	397262,32	2333460,93	174° 53' 21"	7,88
н20	397254,47	2333461,64	167° 54' 33"	14,82
н21	397239,98	2333464,74	164° 44' 6"	30,04
н22	397211,01	2333472,65	161° 5' 40"	61,36
н23	397152,96	2333492,53	160° 42' 23"	55,71
н24	397100,38	2333510,93	253° 27' 24"	12,70
н25	397096,76	2333498,76	237° 18' 13"	8,34
н26	397092,26	2333491,75	341° 27' 57"	61,39
н27	397150,47	2333472,23	341° 6' 13"	57,43
н28	397204,81	2333453,63	344° 22' 35"	38,22
н29	397241,62	2333443,34	349° 7' 4"	14,70
н30	397256,05	2333440,56	2° 29' 32"	10,25
н31	397266,29	2333441,01	8° 57' 1"	9,67
н32	397275,84	2333442,51	12° 4' 9"	15,17
н33	397290,67	2333445,68	11° 52' 28"	19,03
н34	397309,30	2333449,60	7° 50' 47"	6,83
н35	397316,06	2333450,53	358° 45' 22"	6,94
н36	397323,00	2333450,38	350° 11' 56"	7,74
н37	397330,62	2333449,06	344° 25' 12"	6,83
н38	397337,20	2333447,23	339° 56' 27"	45,98
н39	397380,39	2333431,46	336° 42' 31"	24,50
н40	397402,89	2333421,77	335° 4' 4"	22,32
н41	397423,14	2333412,36	331° 13' 58"	20,25
н42	397440,89	2333402,61	328° 4' 28"	20,29
н43	397458,11	2333391,88	322° 30' 58"	33,61



5	397484,78	2333371,43	322° 29' 37"	15,92
н44	397497,41	2333361,74	323° 35' 34"	28,65
н45	397520,47	2333344,73	316° 38' 50"	50,37
н46	397557,09	2333310,15	312° 18' 1"	21,18
н47	397571,35	2333294,49	311° 51' 14"	79,69
н1	397624,52	2333235,13		

Площадь: 12028 кв. м

Условный кадастровый номер 69:02:0231101:3У1

№	X	Y	Дирекционный угол	Длина
н4	397593,39	2333299,85	125° 54' 2"	13,54
н48	397585,45	2333310,81	130° 8' 3"	18,96
н49	397573,23	2333325,31	132° 27' 47"	19,06
н50	397560,36	2333339,37	142° 59' 10"	31,57
н6	397535,16	2333358,37	316° 38' 50"	49,81
н5	397571,38	2333324,18	312° 8' 10"	32,81
н4	397593,39	2333299,85		

Площадь: 152 кв. м

Условный кадастровый номер 69:02:0231101:3У2

№	X	Y	Дирекционный угол	Длина
н8	397488,11	2333393,07	134° 41' 8"	14,09
н51	397478,21	2333403,09	142° 28' 15"	18,17
н52	397463,80	2333414,16	146° 48' 22"	12,83
н53	397453,06	2333421,18	150° 48' 28"	28,03
н54	397428,59	2333434,86	152° 56' 42"	17,09
н55	397413,37	2333442,63	155° 37' 45"	18,16
н56	397396,83	2333450,12	158° 45' 24"	22,96
н57	397375,43	2333458,44	159° 59' 55"	23,06
н58	397353,77	2333466,33	162° 22' 12"	17,32
н59	397337,26	2333471,57	167° 26' 37"	5,85
н60	397331,55	2333472,84	107° 46' 32"	4,51
н61	397330,17	2333477,14	119° 8' 49"	19,83
н62	397320,52	2333494,46	200° 37' 53"	18,88
н63	397302,85	2333487,80	266° 35' 57"	10,26
н64	397302,24	2333477,57	231° 13' 25"	5,45
н65	397298,82	2333473,31	200° 38' 26"	23,24
н66	397277,07	2333465,12	192° 53' 51"	10,64
н67	397266,70	2333462,75	183° 8' 49"	12,00
н68	397254,71	2333462,09	169° 47' 52"	14,97
н21	397239,98	2333464,74	347° 54' 33"	14,82
н20	397254,47	2333461,64	354° 53' 21"	7,88
н19	397262,32	2333460,93	4° 50' 53"	10,60
н18	397272,88	2333461,83	14° 51' 44"	17,05
н17	397289,35	2333466,20	19° 45' 50"	12,73
н16	397301,33	2333470,51	7° 23' 12"	17,48
н15	397318,66	2333472,75	349° 40' 54"	15,60

н14	397334,01	2333469,96	340° 18' 3"	65,27
н13	397395,47	2333447,95	336° 44' 25"	19,13
н12	397413,04	2333440,40	331° 42' 16"	19,31
н11	397430,04	2333431,25	331° 31' 18"	23,85
н10	397451,00	2333419,88	328° 4' 28"	21,81
н9	397469,51	2333408,34	320° 37' 15"	24,07
н8	397488,11	2333393,07		

Площадь: 1029 кв. м

Условный кадастровый номер 69:02:0231101:3У3

№	X	Y	Дирекционный угол	Длина
н21	397239,98	2333464,74	159° 33' 0"	27,38
н69	397214,33	2333474,31	163° 10' 5"	20,07
н70	397195,12	2333480,12	163° 35' 49"	43,95
н23	397152,96	2333492,53	341° 5' 40"	61,36
н22	397211,01	2333472,65	344° 44' 6"	30,04
н21	397239,98	2333464,74		

Площадь: 122 кв. м

Условный кадастровый номер 69:02:0231101:3У4

№	X	Y	Дирекционный угол	Длина
н46	397557,09	2333310,15	136° 38' 50"	50,37
н45	397520,47	2333344,73	242° 5' 43"	9,57
н71	397515,99	2333336,28	334° 45' 22"	16,10
н72	397530,55	2333329,41	322° 36' 17"	16,70
н73	397543,82	2333319,27	325° 31' 23"	16,11
н46	397557,09	2333310,15	136° 38' 50"	50,37
н45	397520,47	2333344,73		

Площадь: 190 кв. м

Условный кадастровый номер 69:02:0231101:3У5

№	X	Y	Дирекционный угол	Длина
н34	397309,30	2333449,60	191° 52' 28"	19,03
н33	397290,67	2333445,68	355° 42' 36"	7,26
н74	397297,91	2333445,14	8° 56' 8"	5,83
н75	397303,67	2333446,04	32° 16' 37"	6,66
н34	397309,30	2333449,60		

Площадь: 27 кв. м

## Условный кадастровый номер 69:02:0231101:3У6

№	X	Y	Дирекционный угол	Длина
н30	397256,05	2333440,56	169° 7' 4"	14,70
н29	397241,62	2333443,34	164° 22' 35"	38,22
н28	397204,81	2333453,63	161° 6' 13"	57,43
н27	397150,47	2333472,23	161° 27' 57"	61,39
н26	397092,26	2333491,75	237° 18' 13"	2,23
н76	397091,05	2333489,87	338° 35' 6"	36,73
н77	397125,25	2333476,46	295° 54' 21"	9,05
н78	397129,20	2333468,31	341° 29' 55"	17,57
н79	397145,86	2333462,74	30° 33' 1"	4,57
н80	397149,80	2333465,06	51° 52' 50"	3,65
н81	397152,06	2333467,93	340° 18' 29"	16,96
н82	397168,03	2333462,22	343° 43' 31"	27,70
н83	397194,62	2333454,45	345° 2' 45"	27,90
н84	397221,57	2333447,25	271° 23' 27"	6,43
н85	397221,73	2333440,82	323° 28' 28"	17,11
н86	397235,47	2333430,64	25° 43' 50"	22,85
н30	397256,05	2333440,56		

Площадь: 877 кв. м

## Условный кадастровый номер 69:02:0231101:3У7

№	X	Y	Дирекционный угол	Длина
21	397636,65	2333227,75	148° 39' 23"	14,20
н1	397624,52	2333235,13	131° 51' 14"	79,69
н47	397571,35	2333294,49	305° 58' 12"	16,55
н286	397581,07	2333281,09	302° 46' 32"	18,95
н287	397591,33	2333265,16	298° 6' 47"	10,20
н288	397596,13	2333256,17	290° 15' 35"	15,93
н289	397601,65	2333241,22	287° 3' 41"	4,24
н290	397602,90	2333237,17	12° 30' 32"	13,98
н291	397616,55	2333240,19	291° 22' 22"	14,25
н292	397621,74	2333226,93	191° 54' 38"	19,86
н293	397602,31	2333222,83	239° 23' 38"	5,74
н294	397599,38	2333217,89	13° 34' 18"	0,66
16	397600,02	2333218,04	13° 28' 29"	7,42
17	397607,24	2333219,77	13° 44' 11"	6,49
18	397613,54	2333221,31	16° 8' 2"	8,35
19	397621,56	2333223,63	15° 9' 24"	9,18
20	397630,42	2333226,03	15° 24' 28"	6,46
21	397636,65	2333227,75		

Площадь: 610 кв. м

## Условный кадастровый номер 69:02:0231101:17:ЗУ1

№	X	Y	Дирекционный угол	Длина
н291	397616,5	2333240	192° 30' 32"	13,984
н290	397602,9	2333237	287° 3' 41"	9,19
н295	397605,6	2333228	239° 23' 38"	6,453
н293	397602,3	2333223	11° 54' 38"	19,862
н292	397621,7	2333227	111° 22' 22"	14,249
н291	397616,5	2333240		

Площадь: 215 кв. м

## Условный кадастровый номер 69:02:0000000:52:ЗУ1

№	X	Y	Дирекционный угол	Длина
н24	397100,38	2333510,93	161° 48' 29"	183,25
н87	396926,29	2333568,15	159° 45' 57"	183,93
н88	396753,71	2333631,76	160° 44' 34"	131,12
н89	396629,92	2333675,00	164° 14' 34"	103,36
н90	396530,45	2333703,07	168° 40' 37"	42,14
н91	396489,13	2333711,35	171° 3' 48"	39,25
н92	396450,35	2333717,44	177° 53' 13"	49,27
н93	396401,12	2333719,26	189° 47' 22"	59,61
н94	396342,37	2333709,13	192° 26' 59"	684,82
н95	395673,66	2333561,49	186° 13' 42"	54,92
н96	395619,07	2333555,53	179° 51' 6"	53,82
н97	395565,25	2333555,67	177° 39' 42"	210,07
н98	395355,36	2333564,24	187° 18' 39"	42,22
н99	395313,48	2333558,87	192° 49' 43"	36,38
н100	395278,01	2333550,79	197° 8' 35"	76,01
н101	395205,37	2333528,39	302° 32' 38"	20,33
н102	395216,31	2333511,25	20° 2' 31"	30,56
н103	395245,02	2333521,72	103° 49' 42"	11,83
н104	395242,19	2333533,21	355° 36' 33"	24,25
н105	395266,36	2333531,35	1° 16' 18"	17,10
н106	395283,46	2333531,73	12° 31' 42"	34,10
н107	395316,75	2333539,13	7° 19' 2"	39,82
н108	395356,24	2333544,20	357° 39' 31"	208,58
н109	395564,65	2333535,68	359° 51' 39"	55,43
н110	395620,08	2333535,55	6° 15' 14"	57,91
н111	395677,64	2333541,85	12° 27' 9"	685,12
н112	396346,65	2333689,59	9° 49' 24"	56,73
н113	396402,55	2333699,27	357° 37' 16"	46,46
н114	396448,96	2333697,34	351° 10' 2"	37,38
н115	396485,89	2333691,60	349° 14' 16"	41,31
н116	396526,48	2333683,88	343° 59' 20"	101,36

н117	396623,91	2333655,93	340° 44' 19"	130,16
н118	396746,78	2333612,99	339° 46' 16"	184,58
н119	396919,98	2333549,17	341° 34' 0"	181,60
н26	397092,26	2333491,75	57° 18' 13"	8,34
н25	397096,76	2333498,76	73° 27' 24"	12,70
н24	397100,38	2333510,93		

Площадь: 38572 кв. м

Условный кадастровый номер 69:02:0000000:52:3У2

№	X	Y	Дирекционный угол	Длина
н120	395123,79	2333529,52	155° 36' 35"	81,23
н121	395049,81	2333563,06	162° 19' 12"	31,05
н122	395020,23	2333572,49	179° 0' 13"	24,13
н123	394996,10	2333572,91	192° 29' 42"	18,64
н124	394977,90	2333568,88	200° 47' 33"	83,97
1	394899,40	2333539,07	201° 16' 34"	99,85
6	394806,36	2333502,84	204° 29' 24"	85,48
н125	394728,57	2333467,41	195° 52' 5"	32,52
н126	394697,30	2333458,52	174° 9' 3"	20,49
н127	394676,92	2333460,60	161° 51' 32"	28,47
н128	394649,86	2333469,47	151° 4' 1"	46,29
н129	394609,35	2333491,86	153° 21' 52"	132,89
н130	394490,57	2333551,44	156° 36' 55"	56,23
н131	394438,96	2333573,75	167° 14' 53"	214,58
н132	394229,67	2333621,12	165° 7' 9"	39,63
н133	394191,37	2333631,30	157° 16' 23"	22,51
н134	394170,60	2333639,99	225° 12' 30"	7,46
1	394165,35	2333634,70	148° 14' 23"	27,51
4	394141,96	2333649,18	53° 34' 34"	4,48
н135	394144,62	2333652,78	149° 49' 20"	17,26
1	394129,70	2333661,46	143° 41' 28"	86,62
11	394059,90	2333712,75	158° 13' 0"	41,42
10	394021,44	2333728,12	165° 32' 46"	43,91
9	393978,92	2333739,08	173° 0' 41"	1,56
1	393977,37	2333739,27	158° 18' 12"	22,49
н136	393956,48	2333747,58	323° 20' 55"	39,07
н137	393987,82	2333724,26	336° 43' 21"	20,10
н138	394006,29	2333716,31	328° 8' 12"	21,50
н139	394024,55	2333704,96	336° 39' 6"	27,51
6	394049,81	2333694,06	323° 31' 44"	50,71
н140	394090,59	2333663,92	328° 36' 49"	58,54
н141	394140,56	2333633,43	48° 56' 48"	5,33
4	394144,06	2333637,45	324° 11' 16"	17,23
3	394158,03	2333627,37	225° 3' 21"	3,45
н142	394155,60	2333624,93	336° 45' 27"	32,17

н143	394185,15	2333612,24	345° 8' 6"	40,91
н144	394224,69	2333601,74	347° 15' 32"	213,56
н145	394432,99	2333554,64	336° 33' 38"	52,83
н146	394481,46	2333533,63	333° 22' 5"	132,27
н147	394599,70	2333474,34	331° 6' 29"	47,56
н148	394641,34	2333451,36	341° 43' 0"	32,57
н149	394672,26	2333441,14	354° 19' 8"	27,14
н150	394699,26	2333438,46	15° 42' 16"	37,73
н151	394735,58	2333448,67	23° 57' 29"	82,19
н152	394810,69	2333482,04	21° 57' 31"	100,93
н153	394904,30	2333519,79	20° 42' 10"	84,08
н154	394982,96	2333549,51	12° 29' 42"	16,71
н155	394999,27	2333553,13	358° 58' 30"	17,24
н156	395016,50	2333552,82	342° 10' 35"	26,92
н157	395042,13	2333544,58	335° 34' 14"	25,71
н158	395065,54	2333533,94	355° 39' 14"	58,42
н120	395123,79	2333529,52		

Площадь: 23730 кв. м

Условный кадастровый номер 69:02:0000000:52:3У3

№	X	Y	Дирекционный угол	Длина
н159	393948,68	2333750,68	158° 18' 12"	20,87
8	393929,29	2333758,40	128° 11' 21"	7,15
н160	393924,87	2333764,02	231° 7' 38"	17,81
н161	393913,69	2333750,16	318° 32' 59"	19,83
н162	393928,56	2333737,03	340° 44' 56"	4,89
н163	393933,18	2333735,42	44° 33' 9"	21,76
н159	393948,68	2333750,68		

Площадь: 483 кв. м

Условный кадастровый номер 69:02:0000000:52:3У4

№	X	Y	Дирекционный угол	Длина
н164	393916,07	2333775,20	128° 11' 21"	6,76
7	393911,89	2333780,52	114° 5' 20"	21,63
6	393903,06	2333800,27	97° 21' 50"	28,87
5	393899,36	2333828,90	82° 33' 34"	14,08
н165	393901,18	2333842,86	162° 53' 47"	17,76
н166	393884,21	2333848,09	254° 33' 49"	10,88
9	393881,31	2333837,60	275° 30' 29"	42,13
8	393885,35	2333795,67	326° 19' 54"	36,91
н164	393916,07	2333775,20		

Площадь: 1087 кв. м

## Условный кадастровый номер 69:02:0000023:115:ЗУ1

№	X	Y	Дирекционный угол	Длина
н167	397102,33	2333517,52	161° 20' 33"	175,85
н168	396935,72	2333573,77	157° 32' 28"	29,91
н169	396908,08	2333585,20	158° 48' 28"	74,40
н170	396838,71	2333612,10	156° 28' 50"	20,07
н171	396820,30	2333620,11	160° 17' 51"	40,19
н172	396782,47	2333633,65	162° 50' 24"	60,21
н173	396724,94	2333651,42	159° 14' 58"	24,40
н174	396702,13	2333660,06	160° 59' 46"	24,26
н175	396679,19	2333667,96	162° 44' 51"	52,50
н176	396629,05	2333683,53	163° 59' 10"	103,59
н177	396529,49	2333712,11	96° 9' 37"	9,00
н178	396528,44	2333721,83	131° 39' 25"	9,00
н179	396522,48	2333728,53	200° 30' 59"	9,78
н180	396504,11	2333721,65	264° 30' 20"	4,45
н181	396503,68	2333717,22	170° 7' 57"	36,95
н182	396467,28	2333723,56	176° 26' 7"	43,08
н183	396424,28	2333726,23	183° 48' 51"	45,62
н184	396378,76	2333723,20	189° 8' 57"	29,15
н185	396349,98	2333718,56	191° 58' 10"	45,62
н186	396305,35	2333709,10	192° 38' 0"	174,27
н187	396135,30	2333670,99	102° 50' 4"	6,54
н188	396133,85	2333677,36	189° 13' 56"	14,26
н189	396119,77	2333675,07	277° 9' 41"	7,40
н190	396120,69	2333667,73	192° 27' 53"	393,70
н191	395736,27	2333582,76	191° 9' 49"	73,76
н192	395663,91	2333568,48	159° 49' 18"	5,31
н193	395658,93	2333570,31	182° 15' 11"	33,49
н194	395625,47	2333568,99	182° 55' 57"	61,72
н195	395563,84	2333565,83	211° 11' 58"	4,09
н196	395560,34	2333563,72	178° 29' 31"	233,30
н197	395327,12	2333569,85	173° 5' 10"	19,61
н198	395307,65	2333572,22	175° 50' 35"	12,38
н199	395295,31	2333573,11	187° 21' 5"	131,48
4	395164,91	2333556,29	184° 18' 58"	14,35
7	395150,60	2333555,21	154° 44' 5"	55,92
н200	395100,03	2333579,08	185° 53' 43"	25,05
н201	395075,12	2333576,50	167° 17' 2"	76,13
н202	395000,86	2333593,26	274° 2' 5"	18,53
н203	395002,16	2333574,78	187° 36' 29"	20,74
н204	394981,61	2333572,03	192° 33' 10"	34,26
н205	394948,17	2333564,59	198° 22' 41"	44,57
н206	394905,88	2333550,54	202° 44' 18"	10,19
н207	394896,48	2333546,60	291° 13' 43"	8,08

1	394899,40	2333539,07	20° 47' 33"	83,97
н124	394977,90	2333568,88	12° 29' 42"	18,64
н123	394996,10	2333572,91	359° 0' 13"	24,13
н122	395020,23	2333572,49	342° 19' 12"	31,05
н121	395049,81	2333563,06	335° 36' 35"	81,23
н120	395123,79	2333529,52	355° 39' 14"	28,26
н283	395151,96	2333527,38	13° 19' 45"	15,34
н284	395166,89	2333530,91	3° 35' 40"	35,52
н285	395202,34	2333533,14	302° 32' 38"	5,64
н101	395205,37	2333528,39	17° 8' 35"	76,01
н100	395278,01	2333550,79	12° 49' 43"	36,38
н99	395313,48	2333558,87	7° 18' 39"	42,22
н98	395355,36	2333564,24	357° 39' 42"	210,07
н97	395565,25	2333555,67	359° 51' 6"	53,82
н96	395619,07	2333555,53	6° 13' 42"	54,92
н95	395673,66	2333561,49	12° 26' 59"	684,82
н94	396342,37	2333709,13	9° 47' 22"	59,61
н93	396401,12	2333719,26	357° 53' 13"	49,27
н92	396450,35	2333717,44	351° 3' 48"	39,25
н91	396489,13	2333711,35	348° 40' 37"	42,14
н90	396530,45	2333703,07	344° 14' 34"	103,36
н89	396629,92	2333675,00	340° 44' 34"	131,12
н88	396753,71	2333631,76	339° 45' 57"	183,93
н87	396926,29	2333568,15	341° 48' 29"	183,25
н24	397100,38	2333510,93	73° 27' 24"	6,87
н167	397102,33	2333517,52		

Площадь: 23981 кв. м

Условный кадастровый номер 69:02:0000023:115:3У2

№	X	Y	Дирекционный угол	Длина
н216	394805,74	2333509,42	199° 2' 18"	14,65
н217	394791,89	2333504,64	196° 14' 20"	21,32
н218	394771,42	2333498,68	190° 15' 59"	39,33
н219	394732,73	2333491,67	182° 14' 52"	39,54
н220	394693,22	2333490,12	174° 14' 59"	39,13
н221	394654,29	2333494,04	166° 13' 53"	39,74
н222	394615,69	2333503,50	159° 21' 42"	32,09
н223	394585,67	2333514,81	155° 20' 17"	32,86
н224	394555,80	2333528,52	153° 50' 53"	83,73
н225	394480,65	2333565,42	159° 2' 41"	23,42
н226	394458,78	2333573,80	160° 37' 26"	24,32
н227	394435,83	2333581,87	163° 41' 34"	23,32
н228	394413,45	2333588,42	166° 13' 56"	34,47
н229	394379,98	2333596,62	167° 31' 38"	121,72
н230	394261,13	2333622,91	163° 47' 17"	39,92



н231	394222,80	2333634,05	156° 47' 51"	44,34
н232	394182,05	2333651,52	225° 12' 30"	16,24
н134	394170,60	2333639,99	337° 16' 23"	22,51
н133	394191,37	2333631,30	345° 7' 9"	39,63
н132	394229,67	2333621,12	347° 14' 53"	214,58
н131	394438,96	2333573,75	336° 36' 55"	56,23
н130	394490,57	2333551,44	333° 21' 52"	132,89
н129	394609,35	2333491,86	331° 4' 1"	46,29
н128	394649,86	2333469,47	341° 51' 32"	28,47
н127	394676,92	2333460,60	354° 9' 3"	20,49
н126	394697,30	2333458,52	15° 52' 5"	32,52
н125	394728,57	2333467,41	24° 29' 24"	85,48
6	394806,36	2333502,84	95° 23' 57"	6,61
н216	394805,74	2333509,42		

Площадь: 8476 кв. м

Условный кадастровый номер 69:02:0000023:115:3У3

№	X	Y	Дирекционный угол	Длина
н233	394154,85	2333666,65	149° 10' 34"	5,79
н234	394149,88	2333669,61	58° 40' 38"	1,98
н235	394150,91	2333671,31	148° 37' 52"	5,19
н236	394146,48	2333674,01	216° 47' 46"	20,95
1	394129,70	2333661,46	329° 49' 20"	17,26
н135	394144,62	2333652,78	53° 34' 34"	17,23
н233	394154,85	2333666,65		

Площадь: 261 кв. м

Условный кадастровый номер 69:02:0000023:115:3У4

№	X	Y	Дирекционный угол	Длина
8	393979,87	2333782,89	136° 11' 47"	1,35
2	393978,89	2333783,83	268° 2' 47"	44,59
1	393977,37	2333739,27	353° 0' 41"	1,56
9	393978,92	2333739,08	88° 45' 40"	43,82
8	393979,87	2333782,89		

Площадь: 57 кв. м

Условный кадастровый номер 69:02:0000023:115:3У5

№	X	Y	Дирекционный угол	Длина
н166	393884,21	2333848,09	169° 13' 56"	17,92
н245	393866,60	2333851,43	236° 19' 42"	8,20
н246	393862,05	2333844,61	325° 9' 54"	3,43

10	393864,86	2333842,65	342° 56' 2"	17,21
9	393881,31	2333837,60	74° 33' 49"	10,88
н166	393884,21	2333848,09		

Площадь: 188 кв. м

Условный кадастровый номер 69:02:0000023:115:3У6

№	X	Y	Дирекционный угол	Длина
н26	397092,26	2333491,75	161° 34' 0"	181,60
н119	396919,98	2333549,17	159° 46' 16"	184,58
н118	396746,78	2333612,99	160° 44' 19"	130,16
н117	396623,91	2333655,93	163° 59' 20"	101,36
н116	396526,48	2333683,88	169° 14' 16"	41,31
н115	396485,89	2333691,60	171° 10' 2"	37,38
н114	396448,96	2333697,34	177° 37' 16"	46,46
н113	396402,55	2333699,27	189° 49' 24"	56,73
н112	396346,65	2333689,59	192° 27' 9"	685,12
н111	395677,64	2333541,85	186° 15' 14"	57,91
н110	395620,08	2333535,55	179° 51' 39"	55,43
н109	395564,65	2333535,68	177° 39' 31"	208,58
н108	395356,24	2333544,20	187° 19' 2"	39,82
н107	395316,75	2333539,13	192° 31' 42"	34,10
н106	395283,46	2333531,73	1° 16' 18"	42,78
н248	395326,23	2333532,68	349° 52' 0"	10,12
н249	395336,18	2333530,90	4° 10' 15"	15,19
н250	395351,33	2333532,01	13° 5' 7"	8,72
22	395359,82	2333533,98	9° 37' 52"	3,35
21	395363,12	2333534,54	4° 6' 36"	1,67
20	395364,79	2333534,66	358° 58' 15"	3,34
19	395368,13	2333534,60	355° 20' 28"	33,56
н251	395401,58	2333531,87	358° 29' 10"	139,82
н252	395541,36	2333528,18	359° 24' 7"	63,35
н253	395604,71	2333527,52	3° 3' 20"	36,59
н254	395641,25	2333529,47	7° 17' 24"	34,66
н255	395675,63	2333533,87	11° 21' 14"	69,78
н256	395744,04	2333547,60	12° 22' 58"	388,82
н257	396123,81	2333630,98	13° 8' 34"	24,05
6	396147,23	2333636,45	12° 44' 16"	170,20
н258	396313,24	2333673,98	11° 36' 38"	55,27
н259	396367,38	2333685,10	7° 18' 47"	32,22
н260	396399,33	2333689,20	1° 44' 8"	31,77
н261	396431,09	2333690,16	355° 48' 10"	31,77
н262	396462,78	2333687,84	350° 49' 59"	23,78
н263	396486,25	2333684,05	357° 21' 10"	38,98
84	396525,19	2333682,25	348° 16' 57"	2,76
83	396527,89	2333681,69	341° 9' 43"	381,95

82	396889,38	2333558,36	335° 29' 8"	73,36
81	396956,13	2333527,92	341° 37' 56"	138,40
н264	397087,48	2333484,31	57° 18' 13"	6,61
н76	397091,05	2333489,87	57° 18' 13"	2,23
н26	397092,26	2333491,75		

Площадь: 14033 кв. м

Условный кадастровый номер 69:02:0000023:115:3У7

№	X	Y	Дирекционный угол	Длина
н158	395065,54	2333533,94	155° 34' 14"	25,71
н157	395042,13	2333544,58	162° 10' 35"	26,92
н156	395016,50	2333552,82	178° 58' 30"	17,24
н155	394999,27	2333553,13	192° 29' 42"	16,71
н154	394982,96	2333549,51	200° 42' 10"	84,08
н153	394904,30	2333519,79	201° 57' 31"	100,93
н152	394810,69	2333482,04	203° 57' 29"	82,19
н151	394735,58	2333448,67	195° 42' 16"	37,73
н150	394699,26	2333438,46	174° 19' 8"	27,14
н149	394672,26	2333441,14	161° 43' 0"	32,57
н148	394641,34	2333451,36	151° 6' 29"	47,56
н147	394599,70	2333474,34	153° 22' 5"	132,27
н146	394481,46	2333533,63	156° 33' 38"	52,83
н145	394432,99	2333554,64	167° 15' 32"	213,56
н144	394224,69	2333601,74	165° 8' 6"	40,91
н143	394185,15	2333612,24	156° 45' 27"	32,17
н142	394155,60	2333624,93	225° 3' 21"	2,38
н265	394153,92	2333623,25	333° 47' 8"	15,86
н266	394168,15	2333616,24	339° 9' 27"	41,96
н267	394207,36	2333601,31	342° 26' 38"	27,03
н268	394233,13	2333593,16	348° 18' 15"	184,04
5	394413,35	2333555,85	344° 37' 48"	2,19
4	394415,46	2333555,27	337° 16' 48"	2,20
3	394417,49	2333554,42	333° 29' 19"	104,80
2	394511,27	2333507,64	333° 29' 44"	8,47
22	394518,85	2333503,86	334° 47' 50"	70,22
н269	394582,38	2333473,96	355° 14' 0"	14,95
н270	394597,28	2333472,72	330° 2' 32"	43,47
н271	394634,94	2333451,01	338° 39' 32"	32,65
н272	394665,36	2333439,13	345° 45' 10"	35,58
н273	394699,84	2333430,37	17° 4' 2"	154,66
н274	394847,69	2333475,76	19° 8' 6"	60,88
н275	394905,21	2333495,72	56° 0' 43"	19,79
н276	394916,27	2333512,13	7° 2' 37"	20,63
н277	394936,75	2333514,66	17° 50' 54"	39,14
н278	394974,01	2333526,66	11° 36' 5"	28,02

н279	395001,46	2333532,29	5° 59' 38"	25,87
н280	395027,19	2333534,99	358° 25' 54"	38,36
н158	395065,54	2333533,94		

Площадь: 9133 кв. м

Условный кадастровый номер 69:02:0000023:336:3У1

№	X	Y	Дирекционный угол	Длина
н199	395295,31	2333573,11	175° 50' 35"	57,79
н208	395237,67	2333577,30	177° 49' 51"	72,48
н209	395165,24	2333580,05	269° 12' 13"	23,76
4	395164,91	2333556,29	7° 21' 5"	131,48
н199	395295,31	2333573,11		

Площадь: 1619 кв. м

Условный кадастровый номер 69:02:0000023:334:3У1

№	X	Y	Дирекционный угол	Длина
н209	395165,24	2333580,05	177° 49' 51"	15,56
н210	395149,69	2333580,63	181° 6' 8"	42,50
н211	395107,20	2333579,82	185° 53' 43"	7,21
н200	395100,03	2333579,08	334° 44' 5"	55,92
7	395150,60	2333555,21	4° 18' 58"	14,35
4	395164,91	2333556,29	89° 12' 13"	23,76
н209	395165,24	2333580,05		

Площадь: 1012 кв. м

Условный кадастровый номер 69:02:0000023:337:3У1

№	X	Y	Дирекционный угол	Длина
н207	394896,48	2333546,60	202° 44' 18"	25,97
н212	394872,53	2333536,56	101° 19' 20"	4,93
н213	394871,56	2333541,39	180° 27' 46"	23,30
н214	394848,26	2333541,20	267° 16' 35"	15,11
н215	394847,54	2333526,12	201° 46' 14"	45,01
н216	394805,74	2333509,42	275° 23' 57"	6,61
6	394806,36	2333502,84	21° 16' 34"	99,85
1	394899,40	2333539,07	111° 13' 43"	8,08
н207	394896,48	2333546,60		

Площадь: 935 кв. м

## Условный кадастровый номер 69:02:0000023:337:3У2

№	X	Y	Дирекционный угол	Длина
н232	394182,05	2333651,52	150° 54' 44"	31,12
н233	394154,85	2333666,65	233° 34' 34"	17,23
н135	394144,62	2333652,78	233° 34' 34"	4,48
4	394141,96	2333649,18	328° 14' 23"	27,51
1	394165,35	2333634,70	45° 12' 30"	7,46
н134	394170,60	2333639,99	45° 12' 30"	16,24
н232	394182,05	2333651,52		

Площадь: 653 кв. м

## Условный кадастровый номер 69:02:0000023:337:3У3

№	X	Y	Дирекционный угол	Длина
3	394158,03	2333627,37	144° 11' 16"	17,23
4	394144,06	2333637,45	228° 56' 48"	5,33
н141	394140,56	2333633,43	328° 36' 49"	5,20
н281	394145,00	2333630,73	285° 0' 8"	3,68
н282	394145,95	2333627,17	333° 47' 8"	8,88
н265	394153,92	2333623,25	45° 3' 21"	2,38
н142	394155,60	2333624,93	45° 3' 21"	3,45
3	394158,03	2333627,37		

Площадь: 102 кв. м

## Условный кадастровый номер 69:02:0000023:167:3У1

№	X	Y	Дирекционный угол	Длина
н140	394090,59	2333663,92	143° 31' 44"	50,71
6	394049,81	2333694,06	156° 39' 6"	27,51
н139	394024,55	2333704,96	328° 8' 12"	77,75
н140	394090,59	2333663,92		

Площадь: 158 кв. м

## Условный кадастровый номер 69:02:0000023:166:3У1

№	X	Y	Дирекционный угол	Длина
9	393881,31	2333837,60	162° 56' 2"	17,21
10	393864,86	2333842,65	145° 9' 54"	3,43
н246	393862,05	2333844,61	236° 19' 42"	27,81
н247	393846,63	2333821,46	326° 19' 54"	46,53
8	393885,35	2333795,67	95° 30' 29"	42,13
9	393881,31	2333837,60		

Площадь: 1028 кв. м

Условный кадастровый номер 69:02:0000023:168:3У1

№	X	Y	Дирекционны й угол	Длина
н236	394146,48	2333674,01	148° 37' 52"	9,46
н237	394138,40	2333678,94	238° 20' 16"	1,98
н238	394137,36	2333677,25	148° 4' 30"	159,21
н239	394002,23	2333761,45	136° 11' 47"	30,98
8	393979,87	2333782,89	268° 45' 40"	43,82
9	393978,92	2333739,08	345° 32' 46"	43,91
10	394021,44	2333728,12	338° 13' 0"	41,42
11	394059,90	2333712,75	323° 41' 28"	86,62
1	394129,70	2333661,46	36° 47' 46"	20,95
н236	394146,48	2333674,01		

Площадь: 3300 кв. м

Условный кадастровый номер 69:02:0000023:169:3У1

№	X	Y	Дирекционны й угол	Длина
2	393978,89	2333783,83	146° 38' 39"	60,16
н240	393928,64	2333816,91	149° 4' 47"	20,94
н241	393910,67	2333827,67	68° 30' 37"	11,76
н242	393914,98	2333838,62	162° 53' 47"	14,43
н165	393901,18	2333842,86	262° 33' 34"	14,08
н5	393899,36	2333828,90	277° 21' 50"	28,87
6	393903,06	2333800,27	294° 5' 20"	21,63
7	393911,89	2333780,52	308° 11' 21"	6,76
н164	393916,07	2333775,20	326° 19' 54"	13,93
н243	393927,66	2333767,48	231° 7' 38"	4,45
н160	393924,87	2333764,02	308° 11' 21"	7,15
8	393929,29	2333758,40	338° 18' 12"	20,87
н159	393948,68	2333750,68	44° 33' 9"	2,19
н244	393950,24	2333752,22	323° 20' 55"	7,77
н136	393956,48	2333747,58	338° 18' 12"	22,49
1	393977,37	2333739,27	88° 2' 47"	44,59
2	393978,89	2333783,83		

Площадь: 3945 кв. м

32. Сведения о границах территории, в отношении которой утвержден проект межевания, содержащие перечень координат характерных точек этих границ в системе координат, используемой для ведения Единого государственного реестра недвижимости, приведены в таблице 6.

Таблица 6

№	X	Y
1	397640,59	2333208,11
2	397636,64	2333227,75
3	397624,52	2333235,13
4	397617,96	2333255,22
5	397609,79	2333274,75
6	397593,39	2333299,85
7	397585,45	2333310,81
8	397573,23	2333325,31
9	397560,36	2333339,37
10	397503,60	2333382,17
11	397488,11	2333393,07
12	397478,21	2333403,09
13	397463,80	2333414,16
14	397453,06	2333421,18
15	397428,59	2333434,86
16	397413,37	2333442,63
17	397396,83	2333450,12
18	397375,43	2333458,44
19	397353,77	2333466,33
20	397337,26	2333471,57
21	397331,55	2333472,84
22	397330,17	2333477,14
23	397320,52	2333494,46
24	397302,85	2333487,80
25	397302,24	2333477,57
26	397298,82	2333473,31
27	397277,07	2333465,12
28	397266,70	2333462,75
29	397254,71	2333462,09
30	397239,98	2333464,74
31	397214,33	2333474,31
32	397195,12	2333480,12
33	397152,96	2333492,53
34	397100,38	2333510,93
35	397102,33	2333517,52
36	396935,72	2333573,77
37	396908,08	2333585,20
38	396838,71	2333612,10
39	396820,30	2333620,11
40	396782,47	2333633,65
41	396724,94	2333651,42
42	396702,13	2333660,06
43	396679,19	2333667,96

44	396629,05	2333683,53
45	396529,49	2333712,11
46	396528,44	2333721,83
47	396522,48	2333728,53
48	396504,11	2333721,65
49	396503,68	2333717,22
50	396467,28	2333723,56
51	396424,28	2333726,23
52	396378,76	2333723,20
53	396349,98	2333718,56
54	396305,35	2333709,10
55	396135,30	2333670,99
56	396133,85	2333677,36
57	396119,77	2333675,07
58	396120,69	2333667,73
59	395736,27	2333582,76
60	395663,91	2333568,48
61	395658,93	2333570,31
62	395625,47	2333568,99
63	395563,84	2333565,83
64	395560,34	2333563,72
65	395327,12	2333569,85
66	395307,65	2333572,22
67	395237,67	2333577,30
68	395149,69	2333580,63
69	395107,20	2333579,82
70	395075,12	2333576,50
71	395000,86	2333593,26
72	395002,16	2333574,78
73	394981,61	2333572,03
74	394948,17	2333564,59
75	394905,88	2333550,54
76	394872,53	2333536,56
77	394871,56	2333541,39
78	394848,27	2333541,39
79	394847,54	2333526,12
80	394805,74	2333509,42
81	394791,89	2333504,64
82	394771,42	2333498,68
83	394732,73	2333491,67
84	394693,22	2333490,12
85	394654,29	2333494,04
86	394615,69	2333503,50
87	394585,67	2333514,81
88	394555,80	2333528,52
89	394480,65	2333565,42



90	394458,78	2333573,80
91	394435,83	2333581,87
92	394413,45	2333588,42
93	394379,98	2333596,62
94	394261,13	2333622,91
95	394222,80	2333634,05
96	394182,05	2333651,52
97	394154,85	2333666,65
98	394149,88	2333669,61
99	394150,91	2333671,31
100	394138,40	2333678,94
101	394137,36	2333677,25
102	394002,23	2333761,45
103	393978,89	2333783,83
104	393928,64	2333816,91
105	393910,67	2333827,67
106	393914,98	2333838,62
107	393884,21	2333848,09
108	393866,60	2333851,43
109	393846,63	2333821,46
110	393927,66	2333767,48
111	393913,69	2333750,16
112	393928,56	2333737,03
113	393933,18	2333735,42
114	393950,24	2333752,22
115	393987,82	2333724,26
116	394006,29	2333716,31
117	394090,59	2333663,92
118	394145,00	2333630,73
119	394145,95	2333627,17
120	394168,15	2333616,24
121	394207,36	2333601,31
122	394233,13	2333593,16
123	394413,35	2333555,85
124	394415,46	2333555,27
125	394417,49	2333554,42
126	394511,27	2333507,64
127	394518,85	2333503,86
128	394582,38	2333473,96
129	394597,28	2333472,72
130	394634,94	2333451,01
131	394665,36	2333439,13
132	394699,84	2333430,37
133	394847,69	2333475,76
134	394905,21	2333495,72
135	394916,27	2333512,13

136	394936,75	2333514,66
137	394974,01	2333526,66
138	395001,46	2333532,29
139	395027,19	2333534,99
140	395065,54	2333533,94
141	395151,96	2333527,38
142	395166,89	2333530,91
143	395202,34	2333533,14
144	395216,31	2333511,25
145	395245,02	2333521,72
146	395242,19	2333533,21
147	395266,36	2333531,35
148	395326,23	2333532,68
149	395336,18	2333530,90
150	395351,33	2333532,01
151	395359,82	2333533,98
152	395363,12	2333534,54
153	395364,79	2333534,66
154	395368,13	2333534,60
155	395401,58	2333531,87
156	395541,36	2333528,18
157	395604,71	2333527,52
158	395641,25	2333529,47
159	395675,63	2333533,87
160	395744,04	2333547,60
161	396123,81	2333630,98
162	396144,50	2333635,81
163	396313,24	2333673,98
164	396367,38	2333685,10
165	396399,33	2333689,20
166	396431,09	2333690,16
167	396462,78	2333687,84
168	396486,25	2333684,05
169	396525,19	2333682,25
170	396527,89	2333681,69
171	396889,38	2333558,36
172	396956,13	2333527,92
173	397087,48	2333484,31
174	397091,05	2333489,87
175	397125,25	2333476,46
176	397129,20	2333468,31
177	397145,86	2333462,74
178	397149,80	2333465,06
179	397152,06	2333467,93
180	397168,03	2333462,22
181	397194,62	2333454,45

182	397221,57	2333447,25
183	397221,73	2333440,82
184	397235,47	2333430,64
185	397256,05	2333440,56
186	397266,29	2333441,01
187	397275,84	2333442,51
188	397290,67	2333445,68
189	397297,91	2333445,14
190	397303,67	2333446,04
191	397309,30	2333449,60
192	397316,06	2333450,53
193	397323,00	2333450,38
194	397330,62	2333449,06
195	397337,20	2333447,23
196	397380,39	2333431,46
197	397402,89	2333421,77
198	397423,14	2333412,36
199	397440,89	2333402,61
200	397458,11	2333391,88
201	397484,78	2333371,43
202	397497,41	2333361,74
203	397520,47	2333344,73
204	397515,99	2333336,28
205	397530,55	2333329,41
206	397543,82	2333319,27
207	397557,09	2333310,15
208	397571,35	2333294,49
209	397581,07	2333281,09
210	397591,33	2333265,16
211	397596,31	2333254,76
212	397601,65	2333241,22
213	397605,59	2333228,38
214	397599,38	2333217,89
215	397604,69	2333198,60