



ПРАВИТЕЛЬСТВО ТВЕРСКОЙ ОБЛАСТИ

ПОСТАНОВЛЕНИЕ

05.03.2022

№ 167-пп

г. Тверь

Об утверждении графического описания местоположения границ особо охраняемой природной территории регионального значения – государственного природного заказника «Болото Мареево»

В соответствии с Федеральным законом от 14.03.1995 № 33-ФЗ «Об особо охраняемых природных территориях», законом Тверской области от 08.12.2010 № 108-ЗО «Об особо охраняемых природных территориях в Тверской области», с учетом решения Комиссии при Правительстве Тверской области по вопросам организации и функционирования особо охраняемых природных территорий от 16.06.2021 № 4 Правительство Тверской области постановляет:

1. Определить уточненное наименование особо охраняемой природной территории Тверской области государственного природного заказника «Болото Мареевское», указанной в пункте 113 списка особо охраняемых природных территорий, утвержденного распоряжением Администрации Тверской области от 21.07.1995 № 657-р «О расширении площади особо охраняемых природных территорий области»: особо охраняемая природная территория регионального значения – государственный природный заказник «Болото Мареево».

2. Утвердить графическое описание местоположения границ особо охраняемой природной территории регионального значения – государственного природного заказника «Болото Мареево» (прилагается).

3. Министерству природных ресурсов и экологии Тверской области направить в орган, осуществляющий государственный кадастровый учет и государственную регистрацию прав, комплект документов, необходимый для внесения сведений о границах особо охраняемой природной территории регионального значения, указанной в пункте 2 настоящего постановления, в установленном порядке.

4. Контроль за исполнением настоящего постановления возложить на заместителя Председателя Правительства Тверской области, курирующего вопросы экологии.

Отчет об исполнении постановления представить в трехмесячный срок со дня его вступления в силу.

5. Настоящее постановление вступает в силу со дня его официального опубликования.

**Губернатор
Тверской области**



И.М. Руденя

Приложение
к постановлению Правительства
Тверской области
от 05.03.2022 № 167-пп

Графическое описание местоположения границ
особо охраняемой природной территории регионального значения –
государственного природного заказника
«Болото Мареево»

Раздел 1

Сведения об объекте		
Особо охраняемая природная территория регионального значения – государственный природный заказник «Болото Мареево» (далее – объект)		
№ п/п	Характеристики объекта	Описание характеристик
1	2	3
1	Местоположение объекта	Сандовский муниципальный округ Тверской области
2	Площадь объекта +/- величина погрешности определения площади (P +/- Дельта P)	41 161 239 кв.м ± 64 843 кв.м
3	Иные характеристики объекта	-

Раздел 2

Сведения о местоположении границ объекта					
1. Система координат МСК-69, зона 2					
2. Сведения о характерных точках границ объекта					
Обозначение характерных точек границ	Координаты, м		Метод определения координат характерной точки	Средняя квадратическая погрешность положения характерной точки (Mt), м	Описание обозначения точки на местности (при наличии)
	X	Y			
1	2	3	4	5	6
1	464161.58	2277602.17	Картометрический	5.00	-
2	464155.07	2277202.69	Картометрический	5.00	-

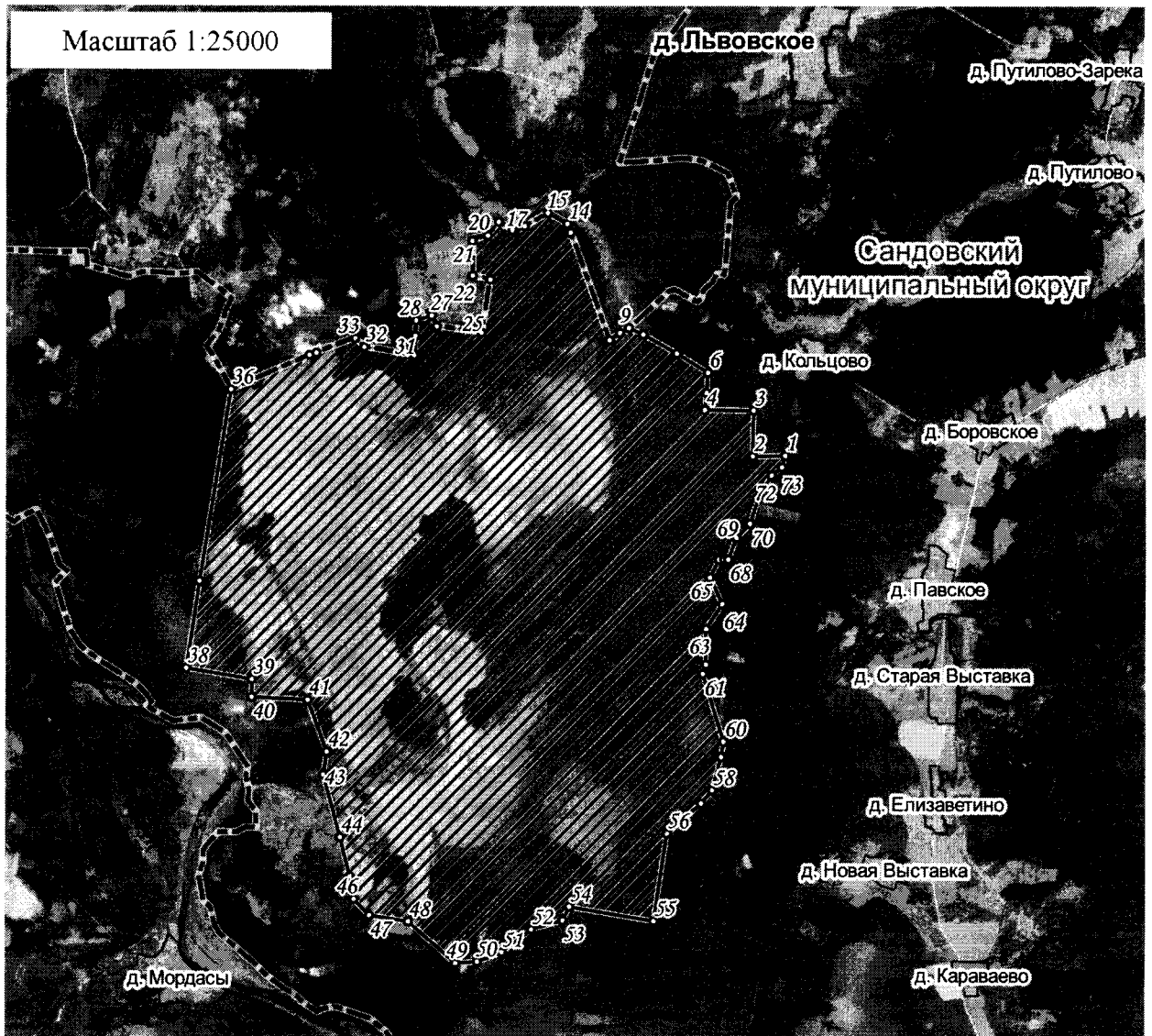
2. Сведения о характерных точках границ объекта					
Обозначение характерных точек границ	Координаты, м		Метод определения координат характерной точки	Средняя квадратическая погрешность положения характерной точки (Mt), м	Описание обозначения точки на местности (при наличии)
	X	Y			
1	2	3	4	5	6
3	464706.84	2277212.45	Картометрический	5.00	-
4	464714.77	2276615.35	Картометрический	5.00	-
5	464924.84	2276633.16	Картометрический	5.00	-
6	465169.81	2276650.97	Картометрический	5.00	-
7	465402.15	2276269.36	Картометрический	5.00	-
8	465633.58	2275854.19	Картометрический	5.00	-
9	465712.68	2275678.77	Картометрический	5.00	-
10	465652.86	2275566.76	Картометрический	5.00	-
11	465561.91	2275442.07	Картометрический	5.00	-
12	465564.24	2275438.44	Картометрический	5.00	-
13	466864.74	2274952.77	Картометрический	5.00	-
14	466966.68	2274911.36	Картометрический	5.00	-
15	467100.52	2274670.10	Картометрический	5.00	-
16	466940.42	2274386.61	Картометрический	5.00	-
17	466876.04	2274263.18	Картометрический	5.00	-
18	466891.39	2274234.90	Картометрический	5.00	-
19	466991.68	2274065.70	Картометрический	5.00	-
20	466828.17	2273932.84	Картометрический	5.00	-
21	466764.46	2273744.19	Картометрический	5.00	-
22	466343.93	2273748.74	Картометрический	5.00	-
23	466307.00	2273961.70	Картометрический	5.00	-
24	466296.21	2273964.41	Картометрический	5.00	-
25	465652.18	2273857.68	Картометрический	5.00	-

2. Сведения о характерных точках границ объекта					
Обозначение характерных точек границ	Координаты, м		Метод определения координат характерной точки	Средняя квадратическая погрешность положения характерной точки (Mt), м	Описание обозначения точки на местности (при наличии)
	X	Y			
1	2	3	4	5	6
26	465726.22	2273306.79	Картометрический	5.00	-
27	465861.59	2273242.93	Картометрический	5.00	-
28	465800.88	2273052.57	Картометрический	5.00	-
29	465610.98	2273040.99	Картометрический	5.00	-
30	465389.49	2273029.66	Картометрический	5.00	-
31	465376.72	2273026.85	Картометрический	5.00	-
32	465477.49	2272409.82	Картометрический	5.00	-
33	465581.65	2272299.04	Картометрический	5.00	-
34	465404.87	2271822.59	Картометрический	5.00	-
35	465378.98	2271739.00	Картометрический	5.00	-
36	464959.21	2270772.38	Картометрический	5.00	-
37	462638.41	2270384.87	Картометрический	5.00	-
38	461580.12	2270219.19	Картометрический	5.00	-
39	461445.90	2271032.49	Картометрический	5.00	-
40	461232.49	2271033.92	Картометрический	5.00	-
41	461199.92	2271720.06	Картометрический	5.00	-
42	460571.55	2271957.88	Картометрический	5.00	-
43	460291.48	2271913.46	Картометрический	5.00	-
44	459533.79	2272121.17	Картометрический	5.00	-
45	459059.81	2272241.80	Картометрический	5.00	-
46	458787.76	2272290.37	Картометрический	5.00	-
47	458588.96	2272482.63	Картометрический	5.00	-
48	458512.48	2272963.07	Картометрический	5.00	-




2. Сведения о характерных точках границ объекта					
Обозначение характерных точек границ	Координаты, м		Метод определения координат характерной точки	Средняя квадратическая погрешность положения характерной точки (Mt), м	Описание обозначения точки на местности (при наличии)
	X	Y			
1	2	3	4	5	6
49	458002.35	2273547.91	Картометрический	5.00	-
50	458018.92	2273815.86	Картометрический	5.00	-
51	458134.31	2274114.69	Картометрический	5.00	-
52	458419.24	2274479.02	Картометрический	5.00	-
53	458530.19	2274867.84	Картометрический	5.00	-
54	458697.88	2274950.72	Картометрический	5.00	-
55	458524.57	2275992.92	Картометрический	5.00	-
56	459587.11	2276154.55	Картометрический	5.00	-
57	459949.97	2276574.63	Картометрический	5.00	-
58	460109.60	2276710.79	Картометрический	5.00	-
59	460515.33	2276820.06	Картометрический	5.00	-
60	460700.35	2276848.40	Картометрический	5.00	-
61	461520.93	2276593.99	Картометрический	5.00	-
62	461637.14	2276630.75	Картометрический	5.00	-
63	462068.19	2276631.50	Картометрический	5.00	-
64	462368.04	2276831.01	Картометрический	5.00	-
65	462689.70	2276679.59	Картометрический	5.00	-
66	462904.76	2276788.93	Картометрический	5.00	-
67	462906.52	2276854.74	Картометрический	5.00	-
68	462907.69	2276901.41	Картометрический	5.00	-
69	463169.62	2277004.07	Картометрический	5.00	-
70	463336.40	2277168.88	Картометрический	5.00	-
71	463693.84	2277286.58	Картометрический	5.00	-

Раздел 4

План границ объекта



Используемые условные знаки и обозначения:

- 24 характерная точка границы объекта
-  территория объекта
-  населенные пункты
-  проектная граница между Тверской и Новгородской областями

Примечание. Документ с подписью и оттиском печати (при наличии) лица, составившего описание местоположения границ объекта, предоставляется в орган, осуществляющий государственный кадастровый учет и государственную регистрацию прав.