



## **ПРАВИТЕЛЬСТВО ТВЕРСКОЙ ОБЛАСТИ**

### **ПОСТАНОВЛЕНИЕ**

18.03.2022

№ 192-пп

г. Тверь

#### **Об утверждении графического описания местоположения границ особо охраняемой природной территории регионального значения – государственного природного заказника «Болото Глыженское»**

В соответствии с Федеральным законом от 14.03.1995 № 33-ФЗ «Об особо охраняемых природных территориях», законом Тверской области от 08.12.2010 № 108-ЗО «Об особо охраняемых природных территориях в Тверской области», с учетом решения Комиссии при Правительстве Тверской области по вопросам организации и функционирования особо охраняемых природных территорий от 16.06.2021 № 4 Правительство Тверской области постановляет:

1. Утвердить графическое описание местоположения границ особо охраняемой природной территории регионального значения – государственного природного заказника «Болото Глыженское» (прилагается).

2. Министерству природных ресурсов и экологии Тверской области направить в орган, осуществляющий государственный кадастровый учет и государственную регистрацию прав, комплект документов, необходимый для внесения сведений о границах особо охраняемой природной территории регионального значения, указанной в пункте 1 настоящего постановления, в установленном порядке.

3. Контроль за исполнением настоящего постановления возложить на заместителя Председателя Правительства Тверской области, курирующего вопросы экологии.

Отчет об исполнении постановления представить в трехмесячный срок со дня его вступления в силу.

4. Настоящее постановление вступает в силу со дня его официального опубликования.

**Губернатор  
Тверской области**



**И.М. Руденя**

Приложение  
к постановлению Правительства  
Тверской области  
от 18.03.2022 № 192-пп

Графическое описание местоположения границ  
особо охраняемой природной территории регионального значения –  
государственного природного заказника  
«Болото Глыженское»

Раздел 1

Сведения об объекте		
Особо охраняемая природная территория регионального значения – государственный природный заказник «Болото Глыженское» (далее – объект)		
№ п/п	Характеристики объекта	Описание характеристик
1	2	3
1	Местоположение объекта	Старицкий муниципальный район, Кушиновский муниципальный район Тверской области
2	Площадь объекта +/- величина погрешности определения площади (Р +/- Дельта Р)	15 303 060 кв. м ( $\pm$ 39 226 кв. м)
3	Иные характеристики объекта	-

Раздел 2

Сведения о местоположении границ объекта					
1. Система координат МСК-69, зона 2					
2. Сведения о характерных точках границ объекта					
Обозначение характерных точек границ	Координаты, м		Метод определения координат характерной точки	Средняя квадратическая погрешность положения характерной точки (Mt), м	Описание обозначения точки на местности (при наличии)
	X	Y			
1	2	3	4	5	6
1	288684.59	2175708.29	Картометрический	5.00	-


2. Сведения о характерных точках границ объекта					
Обозначение характерных точек границ	Координаты, м		Метод определения координат характерной точки	Средняя квадратическая погрешность положения характерной точки (Mt), м	Описание обозначения точки на местности (при наличии)
	X	Y			
1	2	3	4	5	6
2	288452.12	2175695.45	Картометрический	5.00	-
3	288230.49	2175564.23	Картометрический	5.00	-
4	288218.11	2175379.45	Картометрический	5.00	-
5	288305.82	2175159.45	Картометрический	5.00	-
6	288232.56	2174936.29	Картометрический	5.00	-
7	288176.37	2174834.04	Картометрический	5.00	-
8	287704.69	2174738.82	Картометрический	5.00	-
9	287527.34	2174616.64	Картометрический	5.00	-
10	287336.89	2174518.74	Картометрический	5.00	-
11	286780.68	2174195.80	Картометрический	5.00	-
12	286779.77	2173792.77	Картометрический	5.00	-
13	286940.79	2173603.03	Картометрический	5.00	-
14	287133.86	2173588.74	Картометрический	5.00	-
15	287407.32	2173667.64	Картометрический	5.00	-
16	287559.23	2173691.59	Картометрический	5.00	-
17	288033.91	2173746.24	Картометрический	5.00	-
18	288094.27	2173688.18	Картометрический	5.00	-
19	288226.05	2173280.62	Картометрический	5.00	-
20	288415.68	2173231.23	Картометрический	5.00	-
21	288668.81	2173190.10	Картометрический	5.00	-
22	288856.08	2172882.60	Картометрический	5.00	-
23	288971.89	2172682.93	Картометрический	5.00	-
24	289094.11	2172588.75	Картометрический	5.00	-

2. Сведения о характерных точках границ объекта					
Обозначение характерных точек границ	Координаты, м		Метод определения координат характерной точки	Средняя квадратическая погрешность положения характерной точки (Mt), м	Описание обозначения точки на местности (при наличии)
	X	Y			
1	2	3	4	5	6
25	289248.63	2172538.75	Картометрический	5.00	-
26	289792.35	2172069.58	Картометрический	5.00	-
27	289978.02	2172089.88	Картометрический	5.00	-
28	290113.43	2172035.66	Картометрический	5.00	-
29	290436.61	2171730.12	Картометрический	5.00	-
30	291067.40	2171865.86	Картометрический	5.00	-
31	291248.53	2171642.69	Картометрический	5.00	-
32	291351.17	2171228.43	Картометрический	5.00	-
33	291274.85	2170796.42	Картометрический	5.00	-
34	291106.82	2170544.78	Картометрический	5.00	-
35	290941.34	2170378.77	Картометрический	5.00	-
36	290845.56	2170084.18	Картометрический	5.00	-
37	290960.17	2169961.44	Картометрический	5.00	-
38	291354.36	2169906.14	Картометрический	5.00	-
39	291456.44	2169855.60	Картометрический	5.00	-
40	291416.78	2169556.12	Картометрический	5.00	-
41	291630.93	2168689.05	Картометрический	5.00	-
42	291989.65	2169253.96	Картометрический	5.00	-
43	292083.19	2169659.31	Картометрический	5.00	-
44	292008.26	2170163.24	Картометрический	5.00	-
45	292069.49	2170292.62	Картометрический	5.00	-
46	292245.34	2170143.00	Картометрический	5.00	-
47	292478.75	2170001.02	Картометрический	5.00	-




2. Сведения о характерных точках границ объекта					
Обозначение характерных точек границ	Координаты, м		Метод определения координат характерной точки	Средняя квадратическая погрешность положения характерной точки (Mt), м	Описание обозначения точки на местности (при наличии)
	X	Y			
1	2	3	4	5	6
48	292739.85	2169904.64	Картометрический	5.00	-
49	292909.79	2169965.34	Картометрический	5.00	-
50	293105.43	2170397.18	Картометрический	5.00	-
51	292817.74	2170957.49	Картометрический	5.00	-
52	292343.70	2170966.30	Картометрический	5.00	-
53	292175.88	2171011.05	Картометрический	5.00	-
54	292134.53	2171300.02	Картометрический	5.00	-
55	292616.53	2172162.26	Картометрический	5.00	-
56	292614.14	2172644.78	Картометрический	5.00	-
57	292443.95	2172872.89	Картометрический	5.00	-
58	292046.94	2173249.14	Картометрический	5.00	-
59	291530.48	2173505.04	Картометрический	5.00	-
60	291553.10	2173676.29	Картометрический	5.00	-
61	291852.87	2173929.10	Картометрический	5.00	-
62	291870.75	2174118.33	Картометрический	5.00	-
63	291714.77	2174224.81	Картометрический	5.00	-
64	291301.16	2174264.34	Картометрический	5.00	-
65	290609.35	2174234.87	Картометрический	5.00	-
66	290567.90	2174634.35	Картометрический	5.00	-
67	290551.52	2174821.72	Картометрический	5.00	-
68	290415.43	2175121.71	Картометрический	5.00	-
69	290215.82	2175236.23	Картометрический	5.00	-
70	289772.59	2175253.57	Картометрический	5.00	-



## План границ объекта



Используемые условные знаки и обозначения:

- <sup>24</sup> характерная точка границы объекта
-  территория объекта
-  населенные пункты
-  граница административно-территориального деления

Примечание. Документ с подписью и оттиском печати (при наличии) лица, составившего описание местоположения границ объекта, предоставляется в орган, осуществляющий государственный кадастровый учет и государственную регистрацию прав.