



## **ПРАВИТЕЛЬСТВО ТВЕРСКОЙ ОБЛАСТИ**

### **ПОСТАНОВЛЕНИЕ**

11.04.2022

№ 238-пп

г. Тверь

#### **Об утверждении паспорта особо охраняемой природной территории регионального значения – памятника природы «Ключ у деревни Козинники»**

В соответствии с Федеральным законом от 14.03.1995 № 33-ФЗ «Об особо охраняемых природных территориях», законом Тверской области от 08.12.2010 № 108-ЗО «Об особо охраняемых природных территориях в Тверской области», по результатам комплексного экологического обследования особо охраняемой природной территории регионального значения – памятника природы «Ключ у деревни Козинники», с учетом решения Комиссии при Правительстве Тверской области по вопросам организации и функционирования особо охраняемых природных территорий от 25.06.2021 № 5 Правительство Тверской области постановляет:

1. Утвердить паспорт особо охраняемой природной территории регионального значения – памятника природы «Ключ у деревни Козинники» (прилагается).

2. Министерству природных ресурсов и экологии Тверской области направить в орган, осуществляющий государственный кадастровый учет и государственную регистрацию прав, комплект документов для внесения сведений об особо охраняемой природной территории регионального значения – памятнике природы «Ключ у деревни Козинники» в установленном порядке.

3. Контроль за исполнением настоящего постановления возложить на заместителя Председателя Правительства Тверской области, курирующего вопросы экологии.

Отчет об исполнении постановления представить в трехмесячный срок со дня его вступления в силу.

4. Настоящее постановление вступает в силу со дня его официального опубликования.

**Губернатор  
Тверской области**



**И.М. Руденя**

Приложение  
к постановлению Правительства  
Тверской области  
от 11.04.2022 № 238-пп

Паспорт  
особо охраняемой природной территории регионального значения –  
памятника природы «Ключ у деревни Козинники»

1. Наименование и цель создания особо охраняемой природной территории регионального значения.

Особо охраняемая природная территория регионального значения – памятник природы «Ключ у деревни Козинники» (далее – памятник природы) создана с целью сохранения природных комплексов истоков крупных рек, особо ценных ландшафтов (экосистем) и мест обитания редких охраняемых видов животных, занесенных в Красную книгу Российской Федерации.

2. Местонахождение памятника природы.

Памятник природы находится в Нелидовском городском округе Тверской области, в 20 км к северо-западу от города Нелидово, в 1 км к востоку от деревни Козинники.

3. Описание границ памятника природы.

Памятник природы расположен на территории 128 квартала Туровского участкового лесничества Западнодвинского лесничества Тверской области и прилегающих к ним территориях.

Графическое описание местоположения границ особо охраняемой природной территории регионального значения – памятника природы «Ключ у деревни Козинники» приводится в приложении к настоящему Паспорту.

4. Площадь памятника природы.

Общая площадь памятника природы составляет 0,9 га.

5. Сведения о собственниках, землевладельцах, землепользователях и арендаторах земельных участков, на которых расположен памятник природы. Земли лесного фонда, в собственности Российской Федерации.

6. Описание памятника природы.

Памятник природы находится в бассейне реки Дремовля – притока второго порядка реки Межа. Ключ располагается на берегу реки Дремовля, образовавшийся в результате выклинивания подземных вод, связанного с наличием карстовых форм рельефа. Чаша ключа размером 3 на 4 м, глубиной около 1,8 м с сочащимися грунтовыми водами. Ключ впадает в реку Дремовля, образуя гидрологический комплекс, имеющий научное, рекреационное и эстетическое значение.

Пойма реки Дремовля представлена вторичными лесами, лесными посадками, несколько выделов занимают приручьевые средневозрастные черноольшанники и разновозрастные еловые насаждения. Черноольшанники и еловые насаждения (возраста более 130 лет) представляют собой природоохранную ценность и имеют большое водоохранное значение в зоне выклинивания подземных вод. Подстилающие осадочные породы района реки Дремовля на большом протяжении не перекрыты моренными отложениями и представляют палеонтологическую ценность.

Из представителей животного мира единично встречается европейская норка, также в реке Дремовля очень редко встречается кумжа (ручьевая форель) – вид рыб, занесенный в Красную книгу Российской Федерации.

7. Объекты особой охраны памятника природы:

1) уникальный природный объект: ключ с естественным выходом подземных вод;

2) особо ценные ландшафты (экосистемы): участки приречьевых черноольшанников и ельников;

3) виды животных, занесенные в Красную книгу Российской Федерации:

кумжа (ручьевая форель);

норка европейская.

8. Основные виды разрешенного использования земельных участков, расположенных в границах памятника природы:

1) деятельность по особой охране и изучению природы;

2) охрана природных территорий;

3) природно-познавательный туризм.

9. В границах памятника природы запрещается всякая деятельность, влекущая за собой нарушение сохранности памятника природы, в том числе:

1) любое строительство;

2) все виды рубок леса (за исключением лесохозяйственных мероприятий, направленных на ликвидацию последствий стихийных бедствий и санитарно-оздоровительных мероприятий);

3) разведка и добыча общераспространенных полезных ископаемых, выемка грунта, нарушение почвенно-растительного слоя;

4) промышленная заготовка и сбор ягод, лекарственных растений и других лесных ресурсов, а также заготовка и сбор с применением различных механических приспособлений (совки, гребенки и тому подобное);

5) стоянка и движение механизированного транспорта и специализированной техники, за исключением экстренных оперативных служб, проведения противопожарных и лесозащитных мероприятий, возникновения чрезвычайных ситуаций, угрозы жизни и здоровью людей;

6) осушение и другие виды мелиоративных работ, приводящих к нарушению гидрологического режима природных комплексов;

7) применение химических средств борьбы с вредителями, болезнями растений, сорняками и малоценными породами деревьев и кустарников, стимулятор роста;

8) разведение костров за пределами специально оборудованных кострищ, а также использование открытого огня в периоды, когда объявлена высокая пожарная опасность;

9) сброс сточных вод, сброс и складирование твердых и жидких отходов производства и потребления, захламление территории;

10) складирование ядохимикатов, минеральных и органических удобрений, нефтепродуктов;

11) мойка автотранспортных средств;

12) использование взрывных веществ и пиротехнических устройств;

13) уничтожение и повреждение аншлагов и других информационных и предупредительных знаков.

10. Допустимое использование памятника природы:

1) установка информационных аншлагов и других информационных и предупредительных знаков;

- 2) осуществление научной и образовательной деятельности, не влекущей за собой нарушений сохранности памятника природы;
- 3) борьба с распространением борщевика Сосновского без применения химических средств;
- 4) заготовка и сбор лекарственных растений, ягод и других пищевых лесных ресурсов для собственных нужд без использования механических приспособлений.

Приложение  
к паспорту особо охраняемой  
природной территории  
регионального значения –  
памятника природы  
«Ключ у деревни Козинники»

Графическое описание местоположения границ  
особо охраняемой природной территории регионального значения –  
памятника природы «Ключ у деревни Козинники»

Раздел 1

Сведения об объекте		
Особо охраняемая природная территория регионального значения – памятник природы «Ключ у деревни Козинники» (далее – объект)		
№ п/п	Характеристики объекта	Описание характеристик
1	2	3
1	Местоположение объекта	Нелидовский городской округ Тверской области
2	Площадь объекта +/- величина погрешности определения площади (Р +/- Дельта Р)	9 059 кв. м ( $\pm 954$ кв. м)
3	Иные характеристики объекта	-

Раздел 2


Сведения о местоположении границ объекта					
1. Система координат МСК-69, зона 1					
2. Сведения о характерных точках границ объекта					
Обозначение характерных точек границ	Координаты, м		Метод определения координат характерной точки	Средняя квадратическая погрешность положения характерной точки (Mt), м	Описание обозначения точки на местности (при наличии)
	X	Y			
1	2	3	4	5	6
1	240701.32	1263295.96	Картометрический	5.00	–
2	240722.71	1263204.93	Картометрический	5.00	–







## Раздел 4

## План границ объекта



Используемые условные знаки и обозначения:

- <sup>24</sup> характерная точка границы объекта
-  территория объекта
-  населенные пункты

Примечание. Документ с подписью и оттиском печати (при наличии) лица, составившего описание местоположения границ объекта, предоставляется в орган, осуществляющий государственный кадастровый учет и государственную регистрацию прав.