



ПРАВИТЕЛЬСТВО ТВЕРСКОЙ ОБЛАСТИ

ПОСТАНОВЛЕНИЕ

12.05.2022

№ 275-пп

г. Тверь

Об утверждении генерального плана Дмитровогорского сельского поселения Конаковского муниципального района Тверской области

В соответствии со статьями 8.2, 24 Градостроительного кодекса Российской Федерации, пунктом 3 части 1 статьи 2 закона Тверской области от 20.12.2019 № 89-ЗО «О перераспределении отдельных полномочий в области градостроительной деятельности между органами местного самоуправления муниципальных образований Тверской области и органами государственной власти Тверской области», в целях обеспечения устойчивого развития территории Дмитровогорского сельского поселения Конаковского муниципального района Тверской области Правительство Тверской области постановляет:

1. Утвердить генеральный план Дмитровогорского сельского поселения Конаковского муниципального района Тверской области в следующем составе:

1) положение о территориальном планировании Дмитровогорского сельского поселения Конаковского муниципального района Тверской области (приложение 1 к настоящему постановлению);

2) карта планируемого размещения объектов местного значения Дмитровогорского сельского поселения Конаковского муниципального района Тверской области (приложение 2 к настоящему постановлению);

3) карта границ населенных пунктов, входящих в состав Дмитровогорского сельского поселения Конаковского муниципального района Тверской области (приложение 3 к настоящему постановлению);

4) карта функциональных зон Дмитровогорского сельского поселения Конаковского муниципального района Тверской области (приложение 4 к настоящему постановлению).

2. Министерству имущественных и земельных отношений Тверской области в течение шести месяцев со дня принятия настоящего постановления обеспечить внесение в Единый государственный реестр недвижимости сведений о границах населенных пунктов, входящих в состав Дмитровогорского сельского поселения Конаковского муниципального района Тверской области.

3. Главному управлению архитектуры и градостроительной деятельности Тверской области дополнительно направить в администрацию Дмитровогорского сельского поселения Конаковского муниципального района Тверской области уведомление о принятии настоящего постановления в течение 30 календарных дней со дня его подписания.

4. Контроль за исполнением настоящего постановления возложить на заместителя Председателя Правительства Тверской области, курирующего вопросы регулирования земельных отношений.

Отчет об исполнении постановления представить в срок до 1 января 2023 года.

5. Настоящее постановление вступает в силу со дня его официального опубликования.

**Губернатор
Тверской области**



И.М. Руденя

Приложение 1
к постановлению Правительства
Тверской области
от 12.05.2022 № 275-пп

Положение о территориальном планировании Дмитровогорского сельского поселения Конаковского муниципального района Тверской области

Раздел I
Общие положения

1. Генеральный план Дмитровогорского сельского поселения Конаковского муниципального района Тверской области (далее – генеральный план) разработан в 2021 – 2022 годах обществом с ограниченной ответственностью «Проектный офис Верещагиных».

2. Целью разработки генерального плана является рациональная пространственная организация территории Дмитровогорского сельского поселения Конаковского муниципального района Тверской области (далее – поселение), обеспечивающая его устойчивое социально-экономическое развитие, в том числе развитие прилегающих территорий, и направленная на создание оптимальных условий для жилищного строительства, развития производства, рационального использования всех видов ресурсов, улучшения экологического состояния территории.

3. Основными задачами создания генерального плана являются:

- 1) обеспечение комплексного и устойчивого развития территории поселения;
- 2) размещение объектов регионального и местного значения поселения;
- 3) установление границ населенных пунктов, входящих в состав поселения;
- 4) функциональное зонирование территории поселения;
- 5) определение местоположения планируемых для размещения объектов регионального значения, объектов местного значения муниципального района.

Раздел II

Сведения о планируемых для размещения объектах федерального значения, объектах регионального значения, объектах местного значения

4. Сведения о планируемых для размещения или реконструируемых объектах федерального значения.

Планируемые для размещения или реконструируемые объекты федерального значения отсутствуют.

5. Сведения о планируемых для размещения или реконструируемых

объектах регионального значения.

В соответствии со схемой территориального планирования Тверской области, утвержденной постановлением Правительства Тверской области от 25.12.2012 № 806-пп «Об утверждении схемы территориального планирования Тверской области», в рамках реализации мероприятий по строительству искусственных сооружений на расчетный срок на территории поселения планируется строительство мостового перехода через канал имени Москвы на автомобильной дороге «Москва – Санкт-Петербург» – Иваньково в Конаковском районе.

6. Сведения о планируемых для размещения или реконструируемых объектах регионального значения, объектах местного значения муниципального района и объектах местного значения поселения приведены в таблице 1.

Таблица 1

№ п/п	Наименование и назначение объектов	Местоположение объектов	Характеристики объектов		Характеристики зон с особыми условиями использования территорий	Статус объектов
			единица измерения	показатель		
1	Объекты, предназначенные для осуществления дорожной деятельности в отношении автомобильных дорог в границах поселения и обеспечения безопасности дорожного движения на них					
1.1	автомобильные дороги местного значения	Белавино – Федоровское – Коровино, Чублово – Верханово, подъезд к д. Обухово, Старое Завражье – Коровино	км	6,1 0,1 2,8 3,3	размер придорожной полосы определяется в соответствии с Федеральным законом от 08.11.2007 № 257-ФЗ «Об автомобильных дорогах и о дорожной деятельности в Российской Федерации и о внесении изменений в отдельные законодательные акты Российской Федерации»	планируемый
1.2	мостовой переход через канал имени Москвы	на автомобильной дороге «Москва – Санкт-Петербург» – Иваньково в Конаковском районе	шт.	1	-	планируемый
1.3	мостовое	через Федоровский	шт.	1	-	планируемый

№ п/п	Наименование и назначение объектов	Местоположение объектов	Характеристики объектов		Характеристики зон с особыми условиями использования территорий	Статус объектов
			единица измерения	показатель		
	сооружение	залив на планируемой автомобильной дороге местного значения Белавино – Федоровское – Коровино				
1.4	улично-дорожная сеть в границах населенных пунктов	д. Верханово, д. Федоровское, д. Старое Завражье, д. Обухово	км	0,4 1,0 0,4 0,5	-	планируемый
2	Объекты, в которых (на территории которых) размещаются образовательные организации дошкольного, начального общего, основного общего, среднего общего образования по основным общеобразовательным программам, дополнительного образования детей					
2.1	общеобразовательная школа	с. Дмитрова Гора	шт.	1	не требуется	планируемый
2.2.	общеобразовательная школа	с. Дмитрова Гора	шт.	1	-	ликвидируемый
3	Объекты, предназначенные для развития на территории поселения физической культуры и массового спорта					
3.1	плоскостные спортивные сооружения, в том числе спортивные (игровые) площадки	с. Дмитрова Гора	шт.	1	не требуется	планируемый
4	Объекты, предназначенные для организации водоснабжения					
4.1	водозабор	вблизи с. Дмитрова Гора, с. Дмитрова Гора, Старое Завражье	шт.	1	охранная зона – 30 м	планируемый
4.2	сети водоснабжения	с. Дмитрова Гора	км	3,25	-	планируемый
4.3	сети водоснабжения	с. Дмитрова Гора	км	1,32	-	ликвидируемый
5	Объекты, предназначенные для организации водоотведения					
5.1	очистные сооружения	с. Дмитрова Гора	шт.	1	охранная зона – 200 м	реконструируемый
5.2	очистные сооружения	д. Старое Завражье, вблизи д. Фролово	шт.	1 1	охранная зона – 30 м	планируемый
5.3	канализационная	с. Дмитрова Гора	шт.	1	охранная зона –	планируемый

№ п/п	Наименование и назначение объектов	Местоположение объектов	Характеристики объектов		Характеристики зон с особыми условиями использования территорий	Статус объектов
			единица измерения	показатель		
	насосная станция				30 м	
5.4	канализационная насосная станция	с. Дмитрова Гора	шт.	1	-	ликвидируемый
5.5	сети водоотведения	с. Дмитрова Гора	км	3,36	-	планируемый
6	Объекты, предназначенные для организации теплоснабжения					
6.1	котельная	с. Дмитрова Гора	шт.	1	расчетная	реконструируемый
6.2	сети теплоснабжения	с. Дмитрова Гора	км	1,27	охранная зона – 3 м	реконструируемый
7	Объекты газоснабжения					
7.1	Распределительные газопроводы	д. Новое Завражье, д. Старое Завражье, д. Старое Домкино, д. Обухово, д. Новое Домкино, д. Архангельское, д. Юренево, д. Нижние Выселки, д. Спиридово, д. Кувалдино, д. Воронуха, д. Никольское, д. Коровино, д. Юрьево, с. Дмитрова гора, д. Колодкино д. Мишино	км	1,6, 3,5 км; 1,0 км; 3,2 км; 2,0 км; 0,9 км; 2,4 км; 0,4 км; 1,7 км; 0,4 км; 0,7 км; 2,4 км; 1,2 км; 2,2 км; 12,4 км - -	охранная зона – 3 м от газопровода со стороны провода и 2 м – с противоположной стороны	планируемый
7.2	межпоселковые распределительные газопроводы	Дмитровогорское сельское поселение	км	25	охранная зона – 3 м от газопровода со стороны провода и 2 м – с противоположной стороны	планируемый
7.3	газораспределительная станция	д. Юрьево, д. Старое Завражье, д. Новое Завражье, д. Обухово, д. Новое Домкино, вблизи д. Обухово, д. Воронуха, д. Архангельское, д. Спиридово, д. Нижние	шт.	14 (2 шт. в с. Дмитрова Гора)	охранная зона – 10 м	планируемый

№ п/п	Наименование и назначение объектов	Местоположение объектов	Характеристики объектов		Характеристики зон с особыми условиями использования территорий	Статус объектов
			единица измерения	показатель		
		Выселки, д. Кувалдино, д. Юренево, с. Дмитрова Гора				
8	Объекты торговли					
8.1	пункт общественного питания (кафе)	с. Дмитрова Гора	шт.	1	не требуется	планируемый
9	Иные объекты, территории, которые могут оказать существенное влияние на социально-экономическое развитие поселения					
9.1	фельдшерско-акушерский пункт	д. Обухово	шт.	1	не требуется	планируемый
10	Объекты водного транспорта					
10.1	причал	вблизи д. Малое Новоселье	шт.	1	не требуется	планируемый
11	Объекты сельского хозяйства					
11.1	предприятие по разведению свиней	вблизи д. Юрьево	шт.	1	охранная зона – 100 м	планируемый

Раздел III Параметры функциональных зон

7. На территории поселения устанавливаются следующие функциональные зоны:

- 1) зона застройки индивидуальными жилыми домами;
- 2) общественно-деловые зоны;
- 3) производственная зона;
- 4) зона инженерной инфраструктуры;
- 5) зона транспортной инфраструктуры;
- 6) зоны сельскохозяйственного использования;
- 7) зона садоводческих, огороднических или дачных некоммерческих объединений граждан;
- 8) производственная зона сельскохозяйственных предприятий;
- 9) зоны рекреационного назначения;
- 10) зона лесов;
- 11) зоны специального назначения;
- 12) зона кладбищ;
- 13) зона акваторий.

8. Параметры зоны застройки индивидуальными жилыми домами.
Существующая площадь зоны – 1 268,5 га.

Планируемая площадь зоны – 1 269,2 га.

Планируемые к включению в функциональную зону застройки индивидуальными жилыми домами земельные участки приведены в таблице 2.

Таблица 2

№ п/п	Кадастровый номер земельного участка	Площадь земельного участка (га)	Существующая функциональная зона
1	69:15:0000011:3830	0,53	Сельскохозяйственного использования
2	69:15:0110101:1565	0,24	Сельскохозяйственного использования
3	69:15:0110101:1566	0,0077	Сельскохозяйственного использования

9. Параметры общественно-деловых зон.

Существующая площадь зон – 8,1 га.

Планируемая площадь зон – 8,51 га.

Планируемые к включению в функциональные общественно-деловые зоны земельные участки приведены в таблице 3.

Таблица 3

№ п/п	Кадастровый номер земельного участка	Площадь земельного участка (га)	Существующая функциональная зона
1	69:15:0110101:467	0,13	Зона застройки индивидуальными жилыми домами
2	69:15:0110101:1595	0,28	Зона застройки индивидуальными жилыми домами

10. Параметры производственной зоны.

Существующая площадь зоны – 205,4 га.

Планируемая площадь зоны – 221,9 га.

Планируемые к включению в функциональную производственную зону земельные участки приведены в таблице 4.

Таблица 4

№ п/п	Кадастровый номер земельного участка	Площадь земельного участка (га)	Существующая функциональная зона
1	69:15:0000011:3817	1,1	Сельскохозяйственного использования
2	69:15:0000011:2278	7	Сельскохозяйственного использования
3	69:15:0000011:1931	5,1	Сельскохозяйственного использования
4	69:15:0000011:714	0,82	Сельскохозяйственного использования
5	69:15:0000011:2069	2,43	Сельскохозяйственного использования

11. Параметры зоны инженерной инфраструктуры.

Существующая площадь зоны – 1,2 га.

Планируемая площадь зоны – 1,2 га.

12. Параметры зоны транспортной инфраструктуры.

Существующая площадь зоны – 47,9 га.

Планируемая площадь зоны – 47,9 га.

13. Параметры зон сельскохозяйственного использования.

Существующая площадь зон – 6 264,9 га.

Планируемая площадь зон – 6 247,5 га.

14. Параметры зоны садоводческих, огороднических или дачных некоммерческих объединений граждан.

Существующая площадь зоны – 259,5 га.

Планируемая площадь зоны – 259,5 га.

15. Параметры производственной зоны сельскохозяйственных предприятий.

Существующая площадь зоны – 173,6 га.

Планируемая площадь зоны – 173,6 га.

16. Параметры зон рекреационного назначения.

Существующая площадь зон – 51,9 га.

Планируемая площадь зон – 51,9 га.

17. Параметры зоны лесов.

Существующая площадь зоны – 11 164,8 га.

Планируемая площадь зоны – 11 164,8 га.

18. Параметры зон специального назначения.

Существующая площадь зон – 0,8 га.

Планируемая площадь зон – 0,8 га.

19. Параметры зоны кладбищ.

Существующая площадь зоны – 9,3 га.

Планируемая площадь зоны – 9,3 га.

20. Параметры зоны акваторий.

Существующая площадь зоны – 3 823,9 га.

Планируемая площадь зоны – 3 823,9 га.

Приложение 2
к постановлению Правительства
Тверской области
от 12.05.2022 № 275-пп

Карта планируемого размещения объектов местного значения Дмитровгорского сельского поселения
Конаковского муниципального района Тверской области

































УСЛОВНЫЕ ОБОЗНАЧЕНИЯ:	
Функциональные зоны	
 ...	Зона застройки индивидуальными жилыми домами [существующий]
 ...	Зона застройки многоквартирными жилыми домами [планируемый]
 ...	Общественно-деловые зоны [существующий]
 ...	Общественно-деловые зоны [планируемый]
 ...	Производственная зона [существующий]
 ...	Производственная зона [планируемый]
 ...	Зона неравномерной инфраструктуры [существующий]
 ...	Зона неравномерной инфраструктуры [планируемый]
 ...	Зоны сельскохозяйственного использования [существующий]
 ...	Зоны сельскохозяйственного использования или дачных некоммерческих объединений граждан [существующий]
 ...	Производственная зона сельскохозяйственных предприятий [существующий]
 ...	Зоны рекреационного назначения [существующий]
 ...	Зоны рекреационного назначения [планируемый]
 ...	Зоны лесов [существующий]
 ...	Зоны лесов [планируемый]
 ...	Зоны специального назначения [существующий]
 ...	Зоны специального назначения [планируемый]
 ...	Зоны клубов [существующий]
 ...	Зоны клубов [планируемый]
 ...	Зоны аэропортов [существующий]
 ...	Зоны аэропортов [планируемый]
Поверхностные водные объекты	
 ...	Водоток (река, ручей, канал) [существующий]
 ...	Водоём (озеро, пруд, обводнённый карьер, водохранилище) [существующий]
Границы границ административно-территориального деления Российской Федерации	
 ...	Граница сельского поселения [существующий]
 ...	Граница населённого пункта [существующий]
 ...	Граница населённого пункта [планируемый]
Автомобильные дороги	
 ...	Автомобильные дороги регионального или межмуниципального значения [существующий и строящийся]
 ...	Автомобильные дороги регионального или муниципального значения [планируемый к размещению]
 ...	Автомобильные дороги местного значения [существующий и строящийся]
 ...	Автомобильные дороги местного значения [планируемый к размещению]
 ...	Частные автомобильные дороги [существующий и строящийся]
 ...	Прочие автомобильные дороги [существующий и строящийся]



Рисунок 1. Карта планируемого размещения объектов местного значения

Предприятия и объекты сельского и лесного хозяйства, рыболовства и рыбоводства		
— Предприятие по разведению молочного рогатого скота, производство сырого молока [существующий и строящийся]		
— Предприятие по разведению свиней [существующий и строящийся]		
— Предприятие по разведению свиней [планируемый к размещению]		
— Предприятие смешанное - растениеводство в сочетании с животноводством без специализированного порозводства культур и животных [существующий и строящийся]		
Объекты культуры и искусства		
— Объект культурно-досугового (клубного) типа [существующий и строящийся]		
Места погребения		
— Кладбище [существующие]		
Прочие объекты, связанные с производственной деятельностью		
— Объект, связанный с производственной деятельностью [существующий и строящийся]		
Объекты утилизации, обезвреживания, размещения отходов производства и потребления		
— Объект утилизации, уничтожения биологических отходов [существующий и строящийся]		
Объекты здравоохранения		
— Лечебно-профилактическая медицинская организация, оказывающая медицинскую помощь в амбулаторных условиях и (или) в условиях дневного стационара [существующий и строящийся]		
— Лечебно-профилактическая медицинская организация, оказывающая медицинскую помощь в амбулаторных условиях и (или) в условиях дневного стационара [существующий и строящийся]		
— Обособленное структурное подразделение медицинской организации, оказывающей первичную медико-санитарную помощь [планируемый к размещению]		
Прочие объекты обслуживания		
— Объект религиозной организации (объединения) [существующий и строящийся]		
— Объект торговли, общественного питания [существующий и строящийся]		
— Объект торговли, общественного питания [планируемый к размещению]		
Объекты образования и науки		
— Дошкольная образовательная организация [существующий и строящийся]		
— Общеобразовательная организация [планируемый к размещению]		
— Общеобразовательная организация [планируемый к ликвидации]		
Объекты физической культуры и массового спорта		
— Объект спорта, включающий раздельно нормируемые спортивные сооружения (объекты) (в т.ч. физкультурно-оздоровительный комплекс) [существующий и строящийся]		
— Спортивное сооружение [существующий и строящийся]		
— Спортивное сооружение [планируемый к размещению]		

Объекты отдыха и туризма		
— Гостиницы и аналогичные коллективные средства размещения [существующий и строящийся]		
— Оздоровительно-спортивный лагерь [существующий и строящийся]		
— Объекты физкультурно-досугового назначения и активного отдыха [существующий и строящийся]		

Предприятия и объекты добывающей и обрабатывающей промышленности		
— Предприятие микробиологической, пищевой, пищевкусовой промышленности [существующий и строящийся]		

Улично-дорожная сеть населенного пункта		
— Поселковая дорога [существующий и строящийся]		
— Поселковая дорога [планируемый к размещению]		
— Главная улица [существующий и строящийся]		
— Главная улица [планируемый к размещению]		

Объекты водного транспорта		
— Причал [существующий и строящийся]		
— Паромная переправа [существующий и строящийся]		
— Причал [планируемый к размещению]		










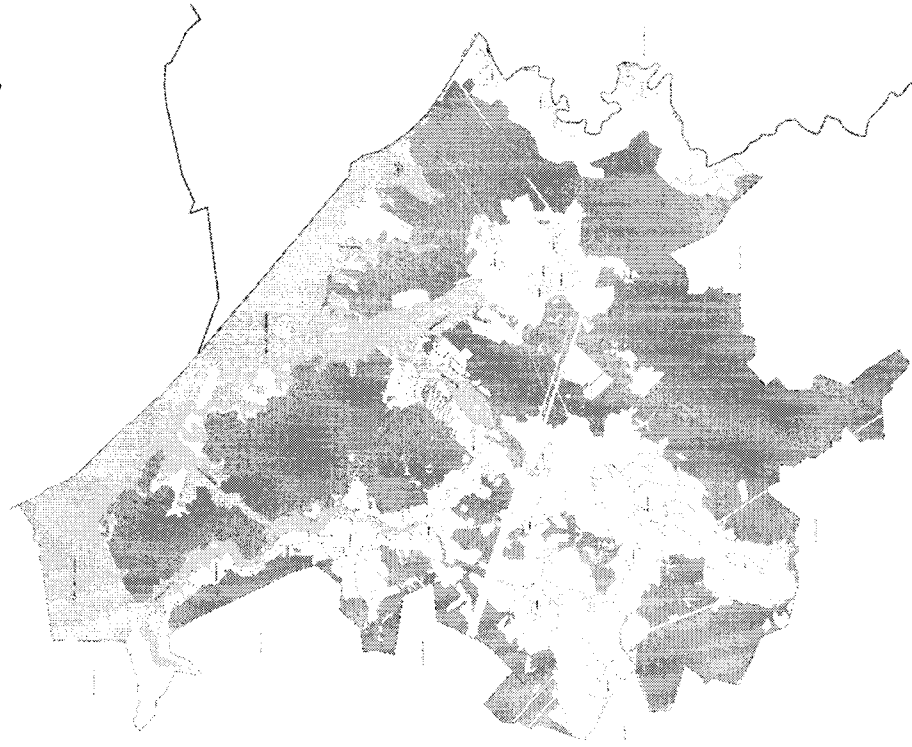
	Распределительные трубопроводы для транспортировки газа		Сети теплоснабжения
	— Газопровод распределительный высокого давления [существующий и строящийся]		— Теплопровод распределительный (квартальный) [планируемый к реконструкции]
	— Газопровод распределительный высокого давления [планируемый к размещению]		Объекты теплоснабжения
	— Газопровод распределительный среднего давления [существующий и строящийся]		— Источник тепловой энергии [существующий и строящийся]
	— Газопровод распределительный среднего давления [планируемый к размещению]		— Источник тепловой энергии [планируемый к реконструкции]
	— Газопровод распределительный низкого давления [существующий и строящийся]		Сети водоснабжения
	— Газопровод распределительный низкого давления [существующий и строящийся]		— Водопровод [существующий и строящийся]
	— Газопровод распределительный низкого давления [планируемый к размещению]		— Водопровод [планируемый к размещению]
	— Газопровод распределительный низкого давления [планируемый к реконструкции]		— Водопровод [планируемый к ликвидации]
	Магистральные трубопроводы для транспортировки жидких и газообразных углеводородов		Объекты водоснабжения
	— Газопровод [существующий и строящийся]		— Резервуар [существующий и строящийся]
	— Газопровод [планируемый к размещению]		— Водозабор [существующий и строящийся]
	— Газопровод [планируемый к реконструкции]		— Насосная станция [существующий и строящийся]
	Объекты добычи и транспортировки газа		— Водонапорная башня [существующий и строящийся]
	— Газопровод [существующий и строящийся]		— Артезианская скважина [существующий и строящийся]
	— Газопровод [планируемый к размещению]		— Водозабор [планируемый к размещению]
	— Газопровод [планируемый к реконструкции]		Сети водоотведения
	Линии электропередачи (ЛЭП)		— Канализация самотечная [существующий и строящийся]
	— Линия электропередачи 750 кВ [существующий и строящийся]		— Канализация самотечная [планируемый к размещению]
	— Линия электропередачи 500 кВ [существующий и строящийся]		— Канализация напорная [существующий и строящийся]
	— Линия электропередачи 220 кВ [существующий и строящийся]		— Канализация напорная [планируемый к размещению]
	— Линия электропередачи 35 кВ [существующий и строящийся]		Объекты водоотведения
	— Линия электропередачи 10 кВ [существующий и строящийся]		— Очистные сооружения (КОС) [существующий и строящийся]
	— Линия электропередачи 10 кВ [планируемый к размещению]		— Очистные сооружения (КОС) [планируемый к реконструкции]
	Электрические подстанции		— Очистные сооружения (КОС) [планируемый к ликвидации]
	— Электрическая подстанция 35 кВ [существующий и строящийся]		— Очистные сооружения (КОС) [существующий и строящийся]
	— Электрическая подстанция 10 кВ [существующий и строящийся]		— Канализационная насосная станция (КНС) [существующий и строящийся]
	— Электрическая подстанция 10 кВ [планируемый к размещению]		— Очистные сооружения (КОС) [планируемый к размещению]
	— Электрическая подстанция 10 кВ [планируемый к реконструкции]		— Канализационная насосная станция (КНС) [планируемый к размещению]
	— Электрическая подстанция 10 кВ [планируемый к ликвидации]		— Очистные сооружения (КОС) [планируемый к реконструкции]
	Сети электросвязи		— Канализационная насосная станция (КНС) [планируемый к ликвидации]
	— Линия связи [существующие и строящиеся]		
	— Линейно-кабельное сооружение связи [существующие и строящиеся]		
	Объекты связи		
	— Автоматическая телефонная станция		
	— Базовая станция		
	— Объект почтовой связи		

Рисунок 3. Условные обозначения

Приложение 3
к постановлению Правительства
Тверской области
от 12.05.2022 № 275-пп

Карта границ населенных пунктов, входящих в состав Дмитровгорского сельского поселения
Конаковского муниципального района Тверской области

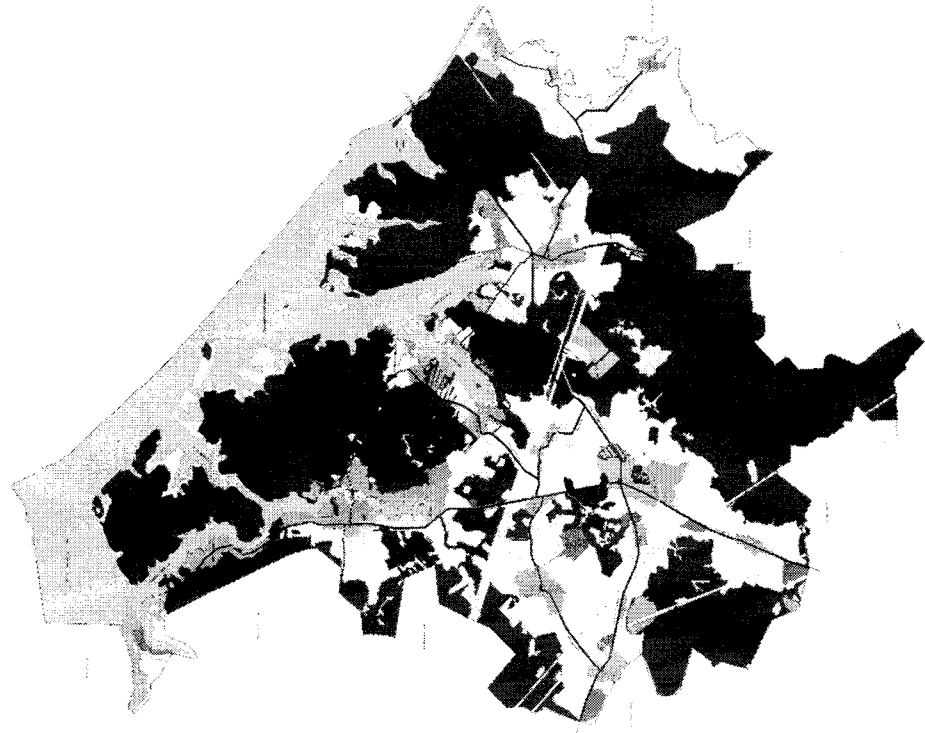


УСЛОВНЫЕ ОБОЗНАЧЕНИЯ:

Леса	— Леса защитные [существующий]
Поверхностные водные объекты	— Водоток (река, ручей, канал) [существующий] — Водоем (озеро, пруд, обводненный карьер, водохранилище) [существующий]
Границы единиц административно-территориального деления Российской Федерации	— Граница сельского поселения [существующие] — Граница населенного пункта [существующие] — Граница населенного пункта [планируемые] — Граница Тверской области — Граница муниципального образования Тверской области Конаковский район

Приложение 4
к постановлению Правительства
Тверской области
от 12.05.2022 № 275-пп

Карта функциональных зон Дмитровогорского сельского поселения
Конаковского муниципального района Тверской области



УСЛОВНЫЕ ОБОЗНАЧЕНИЯ:

Функциональные зоны

- [штрихованная] Зона застройки индивидуальными жилыми домами [существующий]
- [диагональная] Зона застройки индивидуальными жилыми домами [планируемый]
- [темно-серая] Общественно-деловые зоны [существующий]
- [темно-серая] Общественно-деловые зоны [планируемый]
- [темно-серая] Производственная зона [существующий]
- [темно-серая] Производственная зона [планируемый]
- [темно-серая] Зона инженерной инфраструктуры [существующий]
- [темно-серая] Зона транспортной инфраструктуры [существующий]
- [темно-серая] Зоны сельскохозяйственного использования [существующий]
- [темно-серая] Зона садоводческих, огороднических или дачных некоммерческих объединений граждан [существующий]
- [темно-серая] Производственная зона сельскохозяйственных предприятий [существующий]
- [темно-серая] Зоны рекреационного назначения [существующий]
- [темно-серая] Зона лесов [существующий]
- [темно-серая] Зоны специального назначения [существующий]
- [темно-серая] Зона кладбищ [существующий]
- [темно-серая] Зона аэропортов [существующий]

Границы единиц административно-территориального деления Российской Федерации

- [пунктирная] Граница сельского поселения [существующие]
- [пунктирная] Граница населенного пункта [существующие]
- [пунктирная] Граница населенного пункта [планируемый]