



ПРАВИТЕЛЬСТВО ТВЕРСКОЙ ОБЛАСТИ

РАСПОРЯЖЕНИЕ

27.12.2022

№ 1472-рп

г. Тверь

Об утверждении документации по планировке территории линейного объекта «Газопровод межпоселковый от д. Высоково до д. Устиново, с отводами к нп Спасское, Большое Плутково, Малое Плутково, Дуброво, Медвежье, Конищево, Жуковка, Юряхино Калязинского муниципального района Тверской области»

В соответствии со статьей 45 Градостроительного кодекса Российской Федерации, законом Тверской области от 20.12.2019 № 89-ЗО «О перераспределении отдельных полномочий в области градостроительной деятельности между органами местного самоуправления муниципальных образований Тверской области и органами государственной власти Тверской области», постановлением Правительства Тверской области от 19.04.2021 № 226-пп «Об утверждении Порядка подготовки, утверждения документации по планировке территории применительно к территориям муниципальных образований Тверской области, внесения изменений в такую документацию, отмены такой документации или отдельных ее частей, признания отдельных частей такой документации не подлежащими применению»:

1. Утвердить документацию по планировке территории линейного объекта «Газопровод межпоселковый от д. Высоково до д. Устиново, с отводами к нп Спасское, Большое Плутково, Малое Плутково, Дуброво, Медвежье, Конищево, Жуковка, Юряхино Калязинского муниципального района Тверской области» (прилагается).

2. Настоящее распоряжение вступает в силу со дня его подписания и подлежит официальному опубликованию.

**Губернатор
Тверской области**



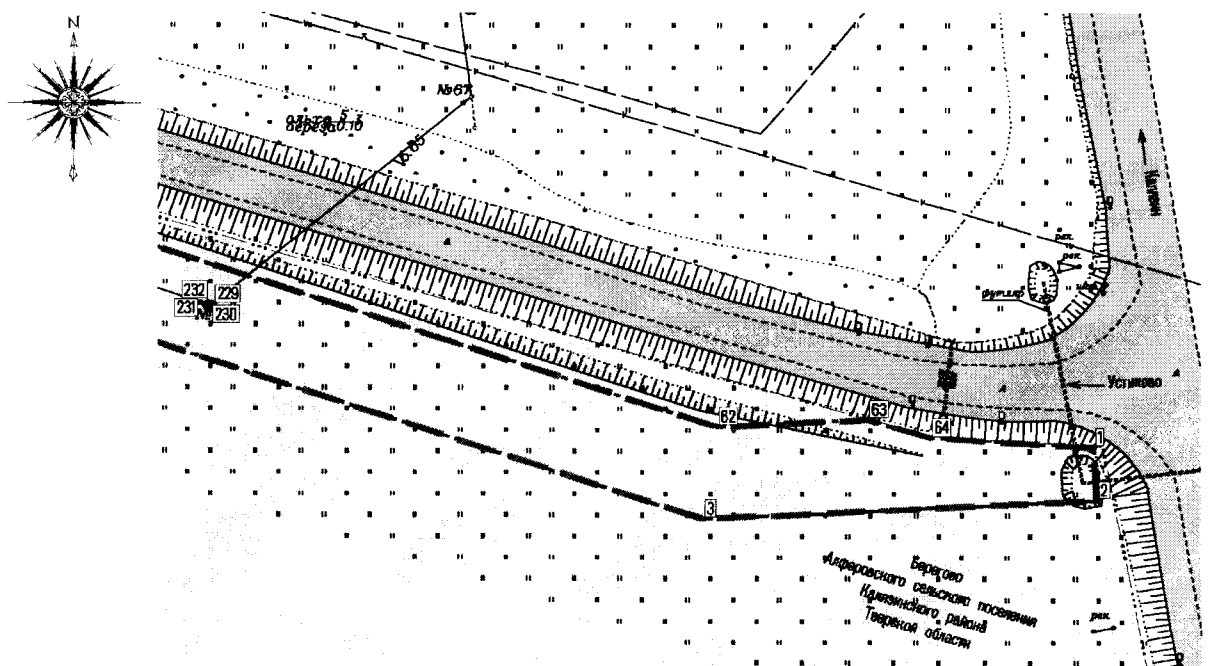
И.М. Руденя

Приложение
к распоряжению Правительства
Тверской области
от 27.12.2022 № 1472-рп

Документация по планировке территории линейного объекта
«Газопровод межпоселковый от д. Высоково до д. Устиново, с отводами
к нп Спасское, Большое Плутково, Малое Плутково, Дуброво, Медвежье,
Конищево, Жуковка, Юряхино Калязинского муниципального района
Тверской области»


Раздел I. Проект планировки территории

Подраздел I. Графическая часть. Чертеж границ зон планируемого
размещения линейных объектов



УСЛОВНЫЕ ОБОЗНАЧЕНИЯ

ГРАНИЦЫ

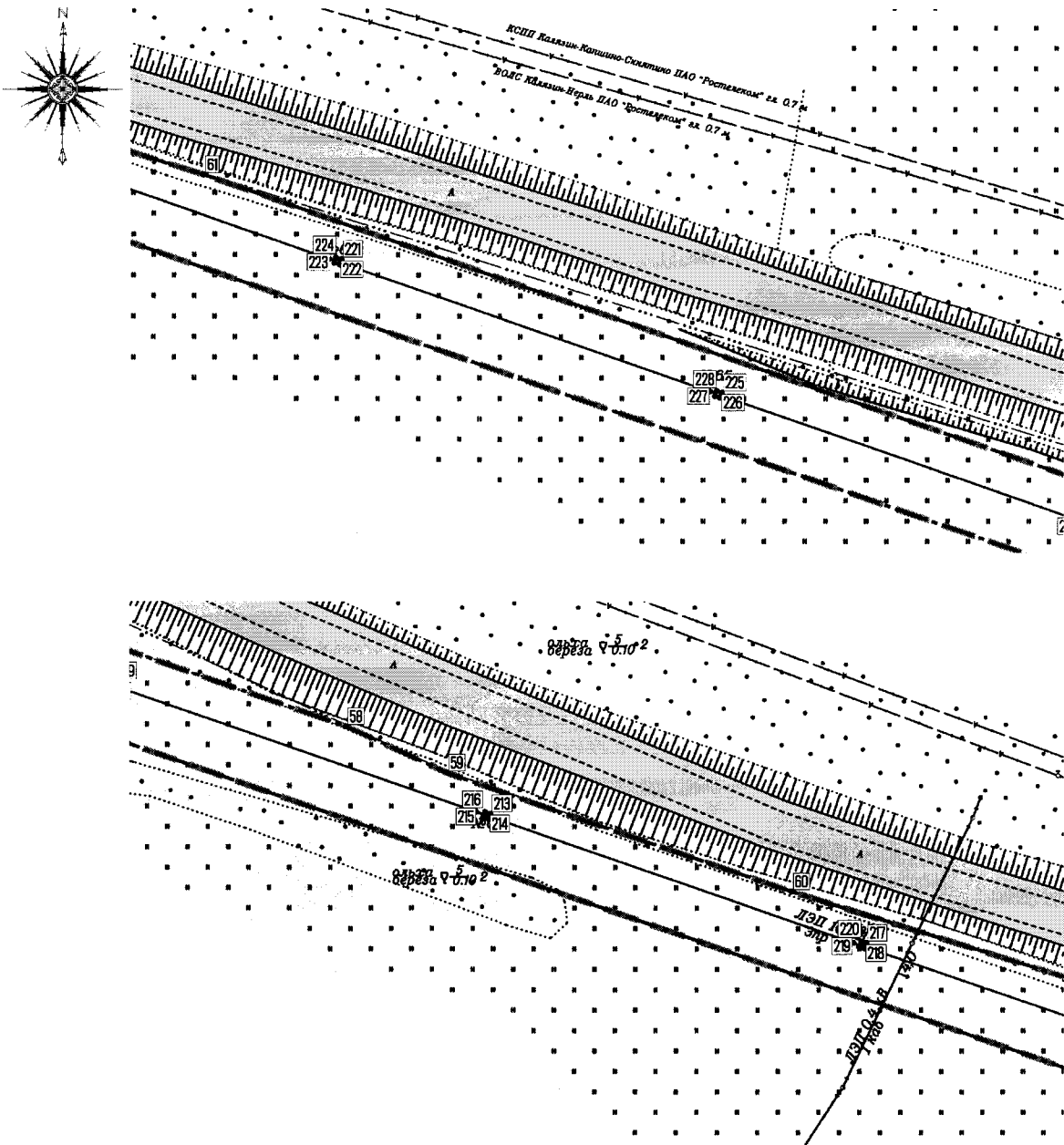


— границы территории, в отношении которой осуществляется подготовка проекта планировки

- - границы зоны планируемого размещения линейного объекта



— номера характерных точек границ зон планируемого размещения линейных объектов, в том числе точек начала и окончания, точек изменения описания границ таких зон



УСЛОВНЫЕ ОБОЗНАЧЕНИЯ

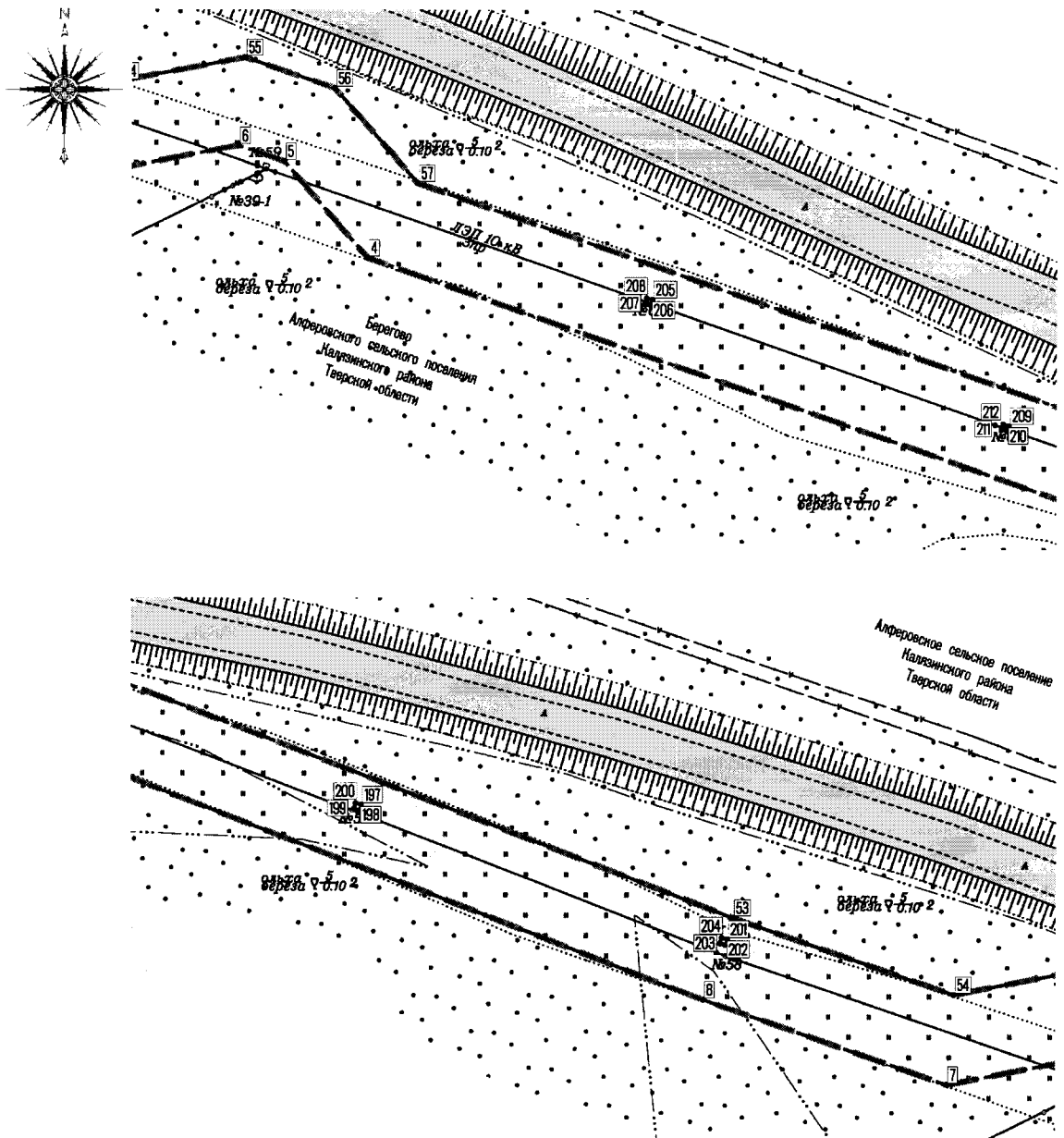
ГРАНИЦЫ



- границы территории, в отношении которой осуществляется подготовка проекта планировки
- границы зоны планируемого размещения линейного объекта




- номера характерных точек границ зон планируемого размещения линейных объектов, в том числе точек начала и окончания, точек изменения описания границ таких зон



УСЛОВНЫЕ ОБОЗНАЧЕНИЯ

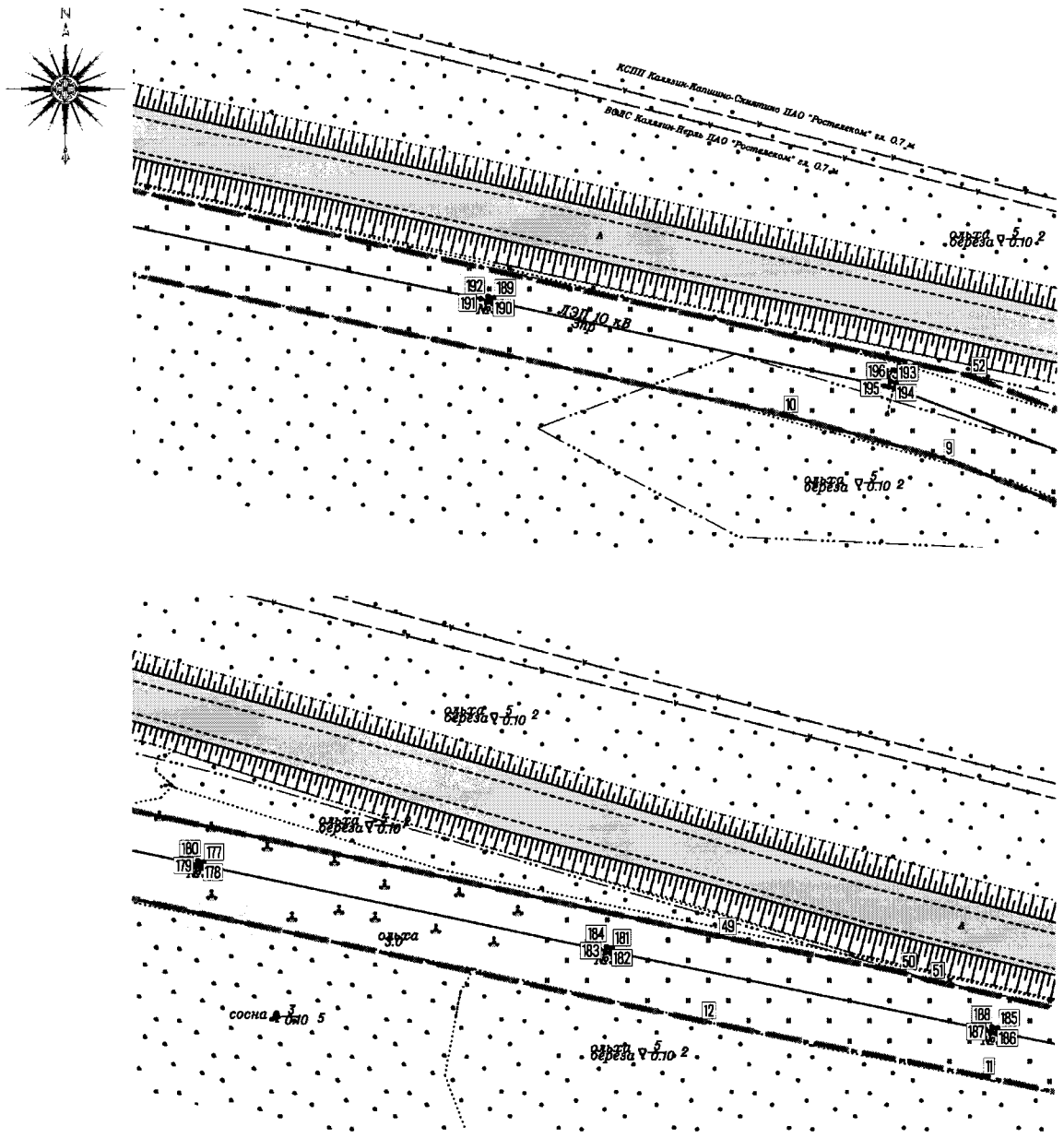
ГРАНИЦЫ



- границы территории, в отношении которой осуществляется подготовка проекта планировки
- границы зоны планируемого размещения линейного объекта




- номера характерных точек границ зон планируемого размещения линейных объектов, в том числе точек начала и окончания, точек изменения описания границ таких зон



УСЛОВНЫЕ ОБОЗНАЧЕНИЯ

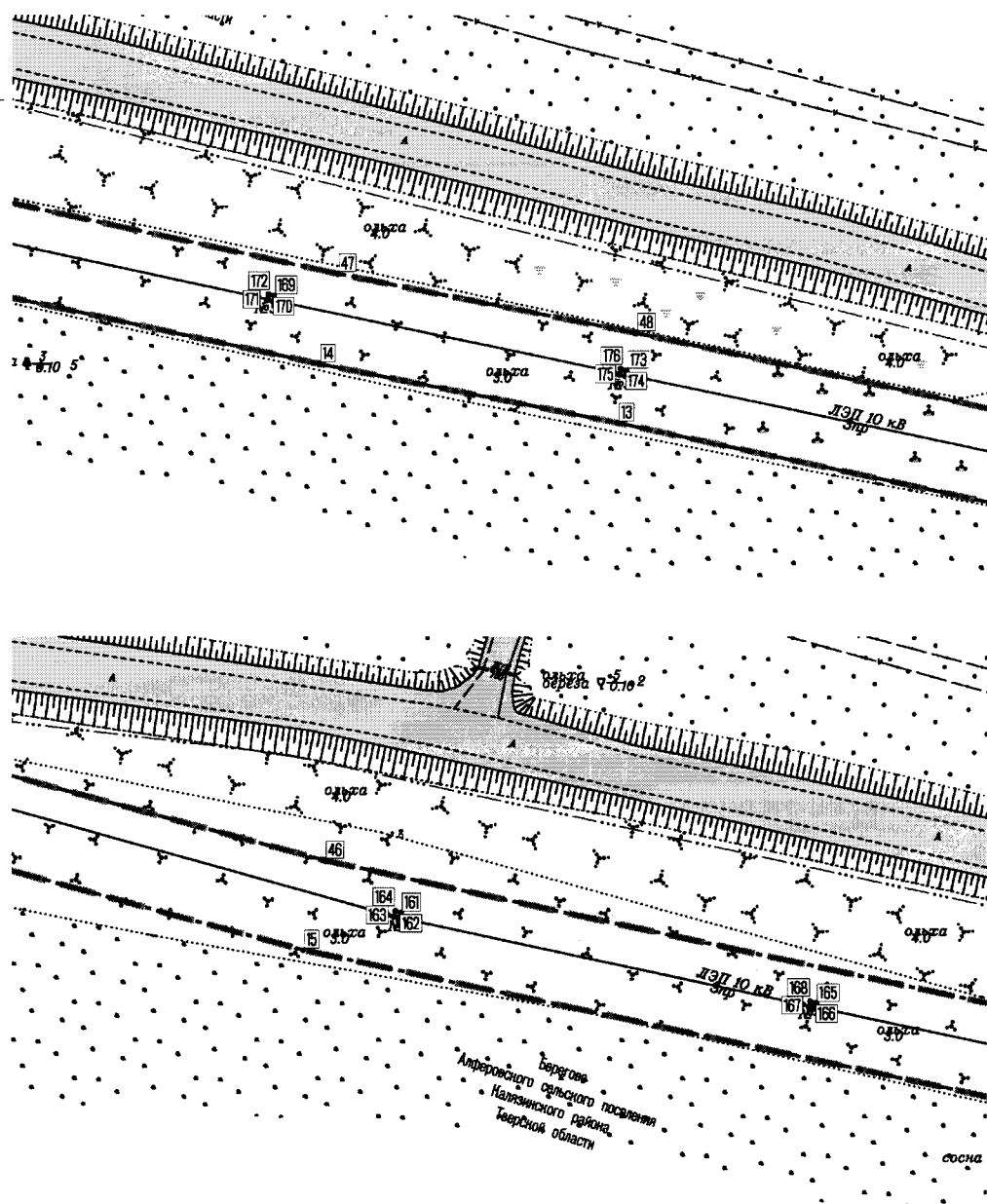
ГРАНИЦЫ



- границы территории, в отношении которой осуществляется подготовка проекта планировки
- границы зоны планируемого размещения линейного объекта




- номера характерных точек границ зон планируемого размещения линейных объектов, в том числе точек начала и окончания, точек изменения описания границ таких зон



УСЛОВНЫЕ ОБОЗНАЧЕНИЯ

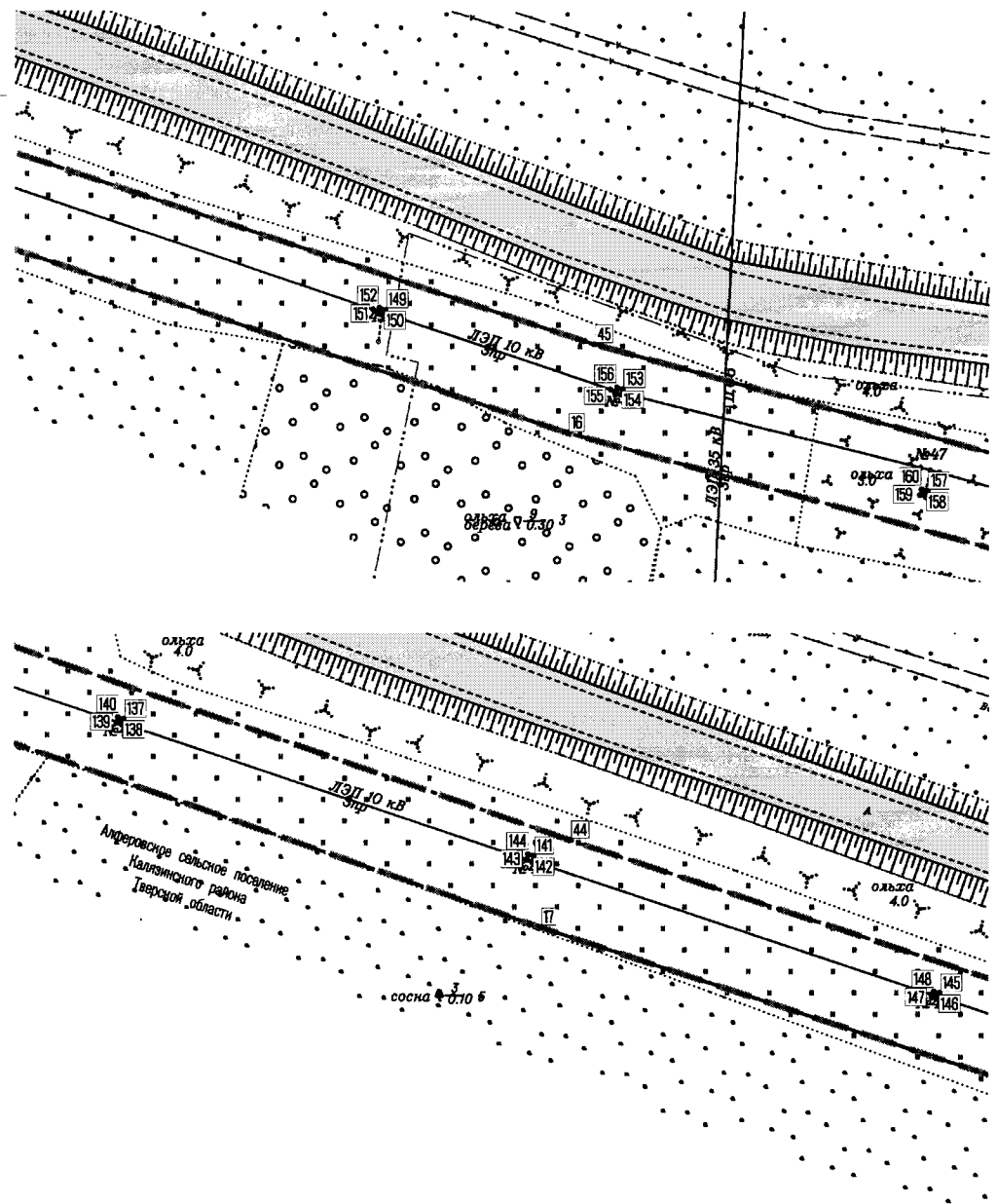
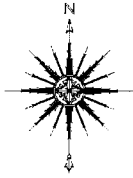
ГРАНИЦЫ



- границы территории, в отношении которой осуществляется подготовка проекта планировки
- границы зоны планируемого размещения линейного объекта



- номера характерных точек границ зон планируемого размещения линейных объектов, в том числе точек начала и окончания, точек изменения описания границ таких зон



УСЛОВНЫЕ ОБОЗНАЧЕНИЯ

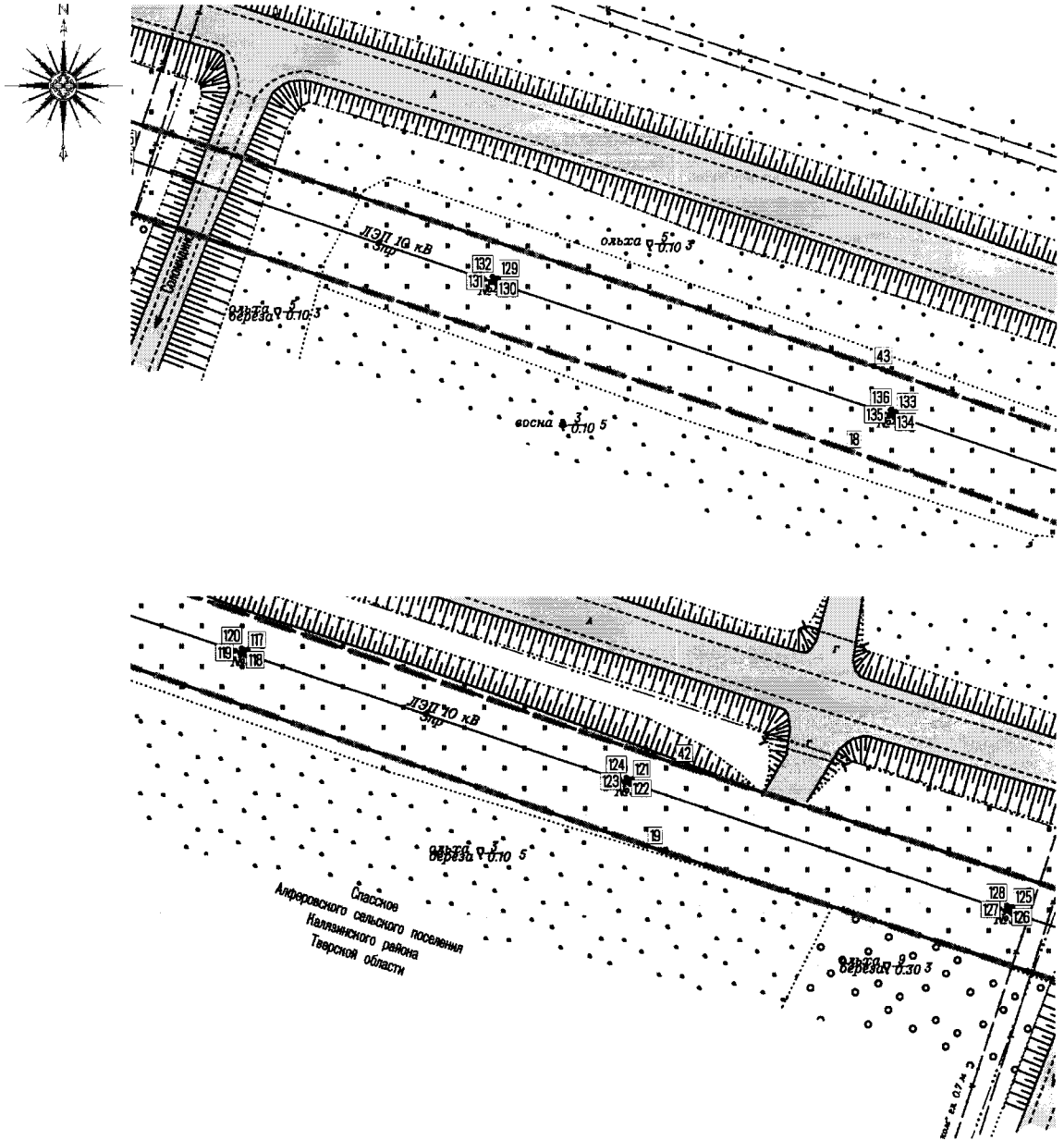
ГРАНИЦЫ



- границы территории, в отношении которой осуществляется подготовка проекта планировки
- границы зоны планируемого размещения линейного объекта

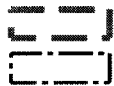


- номера характерных точек границ зон планируемого размещения линейных объектов, в том числе точек начала и окончания, точек изменения описания границ таких зон



УСЛОВНЫЕ ОБОЗНАЧЕНИЯ

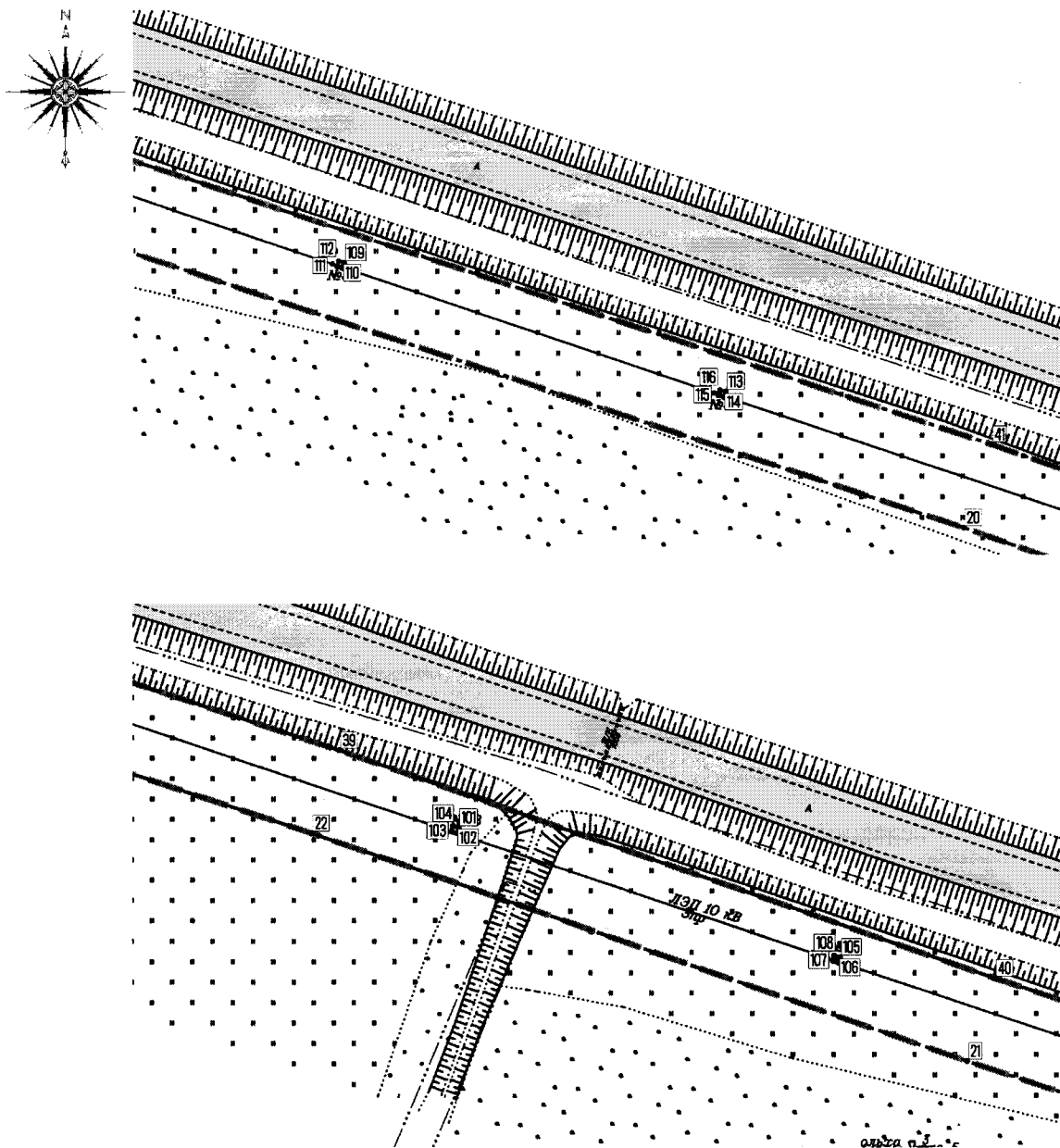
ГРАНИЦЫ



- границы территории, в отношении которой осуществляется подготовка проекта планировки
- границы зоны планируемого размещения линейного объекта



- номера характерных точек границ зон планируемого размещения линейных объектов, в том числе точек начала и окончания, точек изменения описания границ таких зон



УСЛОВНЫЕ ОБОЗНАЧЕНИЯ

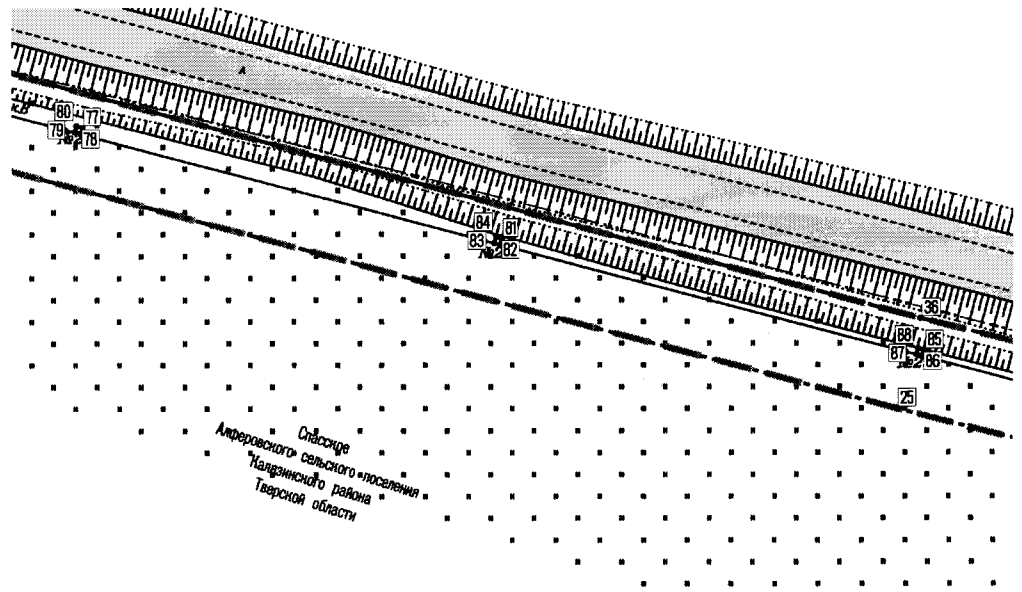
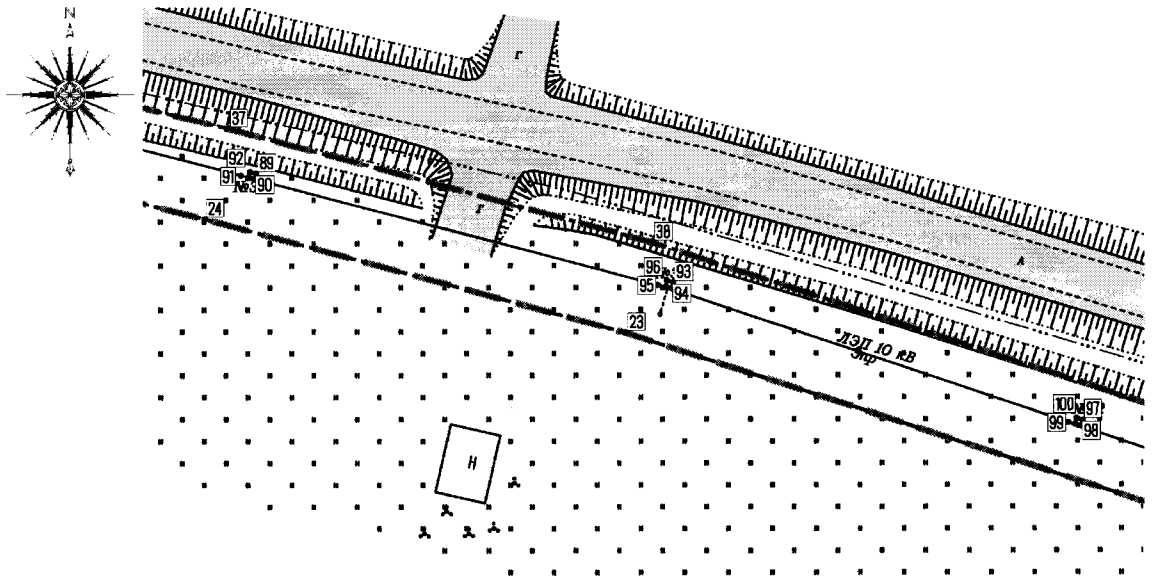
ГРАНИЦЫ



- границы территории, в отношении которой осуществляется подготовка проекта планировки
- границы зоны планируемого размещения линейного объекта




- номера характерных точек границ зон планируемого размещения линейных объектов, в том числе точек начала и окончания, точек изменения описания границ таких зон



УСЛОВНЫЕ ОБОЗНАЧЕНИЯ

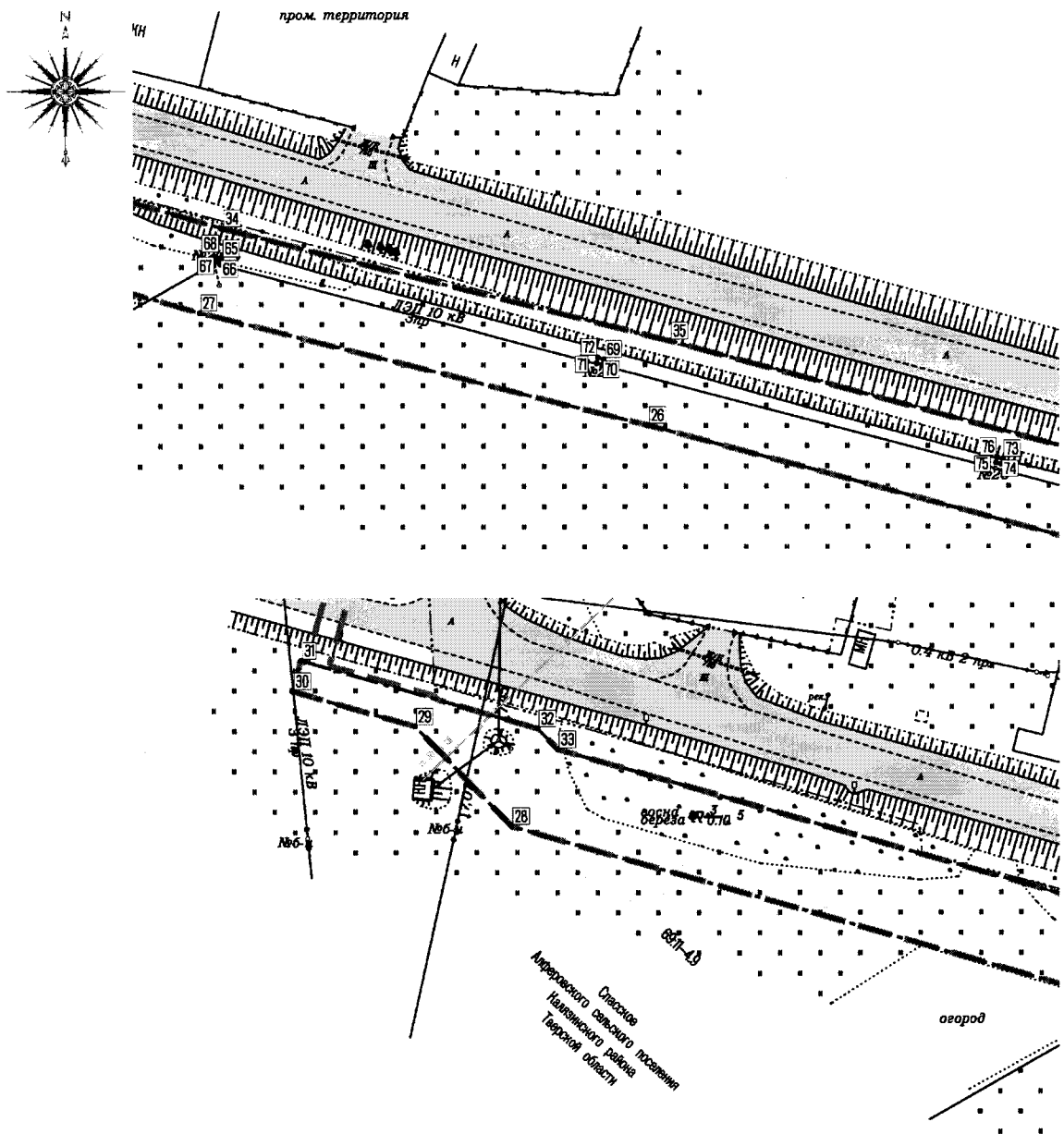
ГРАНИЦЫ



- границы территории, в отношении которой осуществляется подготовка проекта планировки
- границы зоны планируемого размещения линейного объекта




- номера характерных точек границ зон планируемого размещения линейных объектов, в том числе точек начала и окончания, точек изменения описания границ таких зон



УСЛОВНЫЕ ОБОЗНАЧЕНИЯ

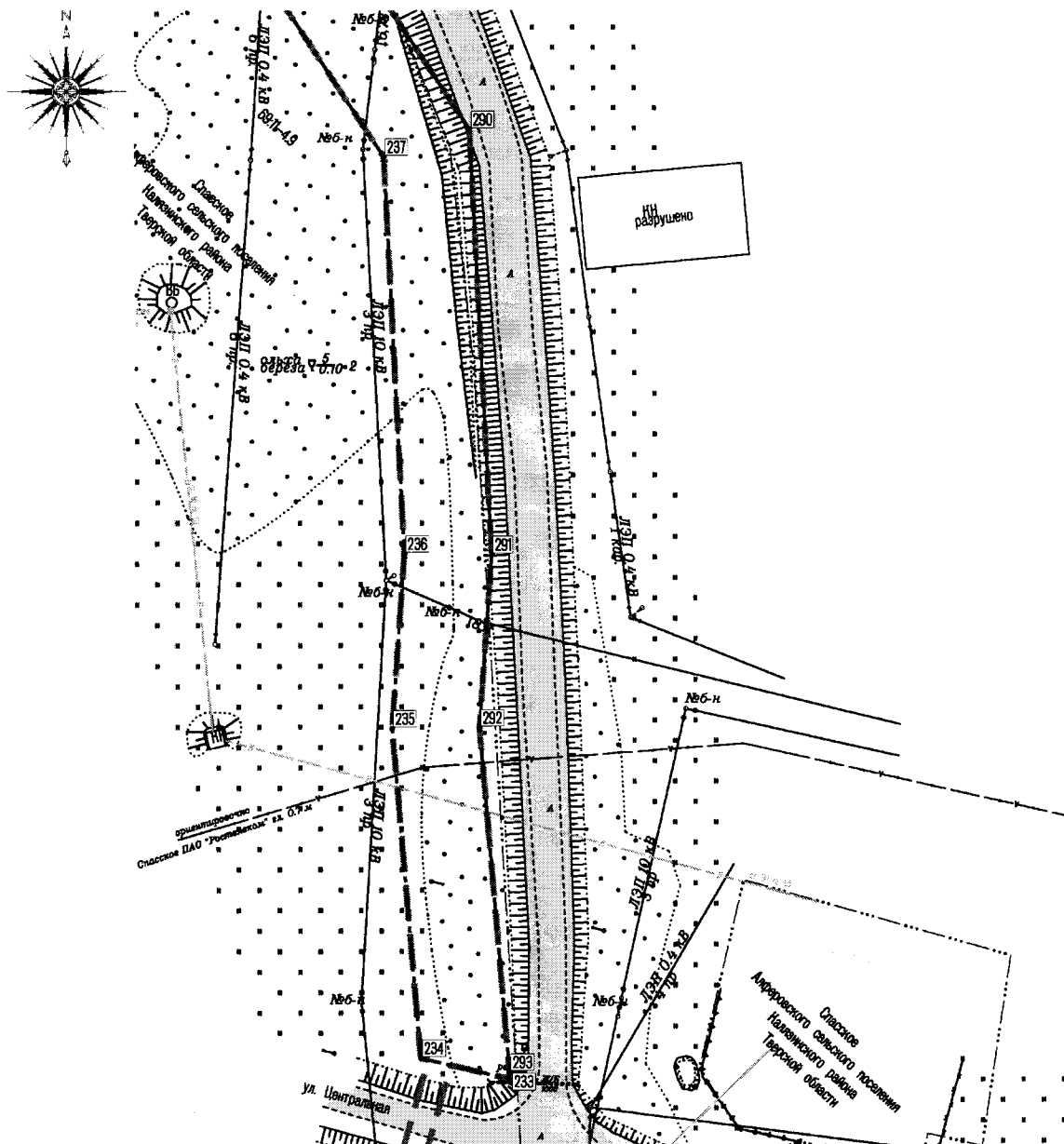
ГРАНИЦЫ



- границы территории, в отношении которой осуществляется подготовка проекта планировки
- границы зоны планируемого размещения линейного объекта




- номера характерных точек границ зон планируемого размещения линейных объектов, в том числе точек начала и окончания, точек изменения описания границ таких зон



УСЛОВНЫЕ ОБОЗНАЧЕНИЯ

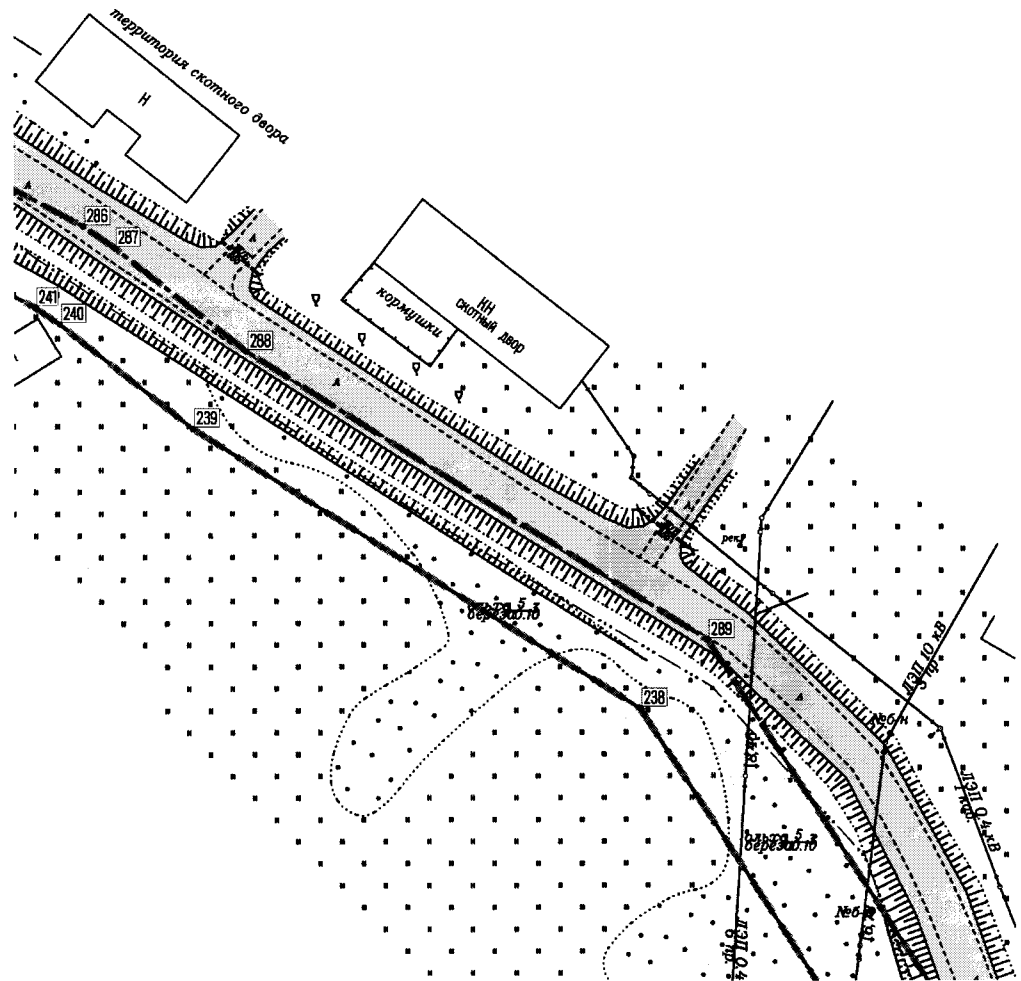
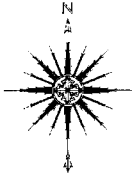
ГРАНИЦЫ



- границы территории, в отношении которой осуществляется подготовка проекта планировки
- границы зоны планируемого размещения линейного объекта

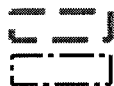


- номера характерных точек границ зон планируемого размещения линейных объектов, в том числе точек начала и окончания, точек изменения описания границ таких зон



УСЛОВНЫЕ ОБОЗНАЧЕНИЯ

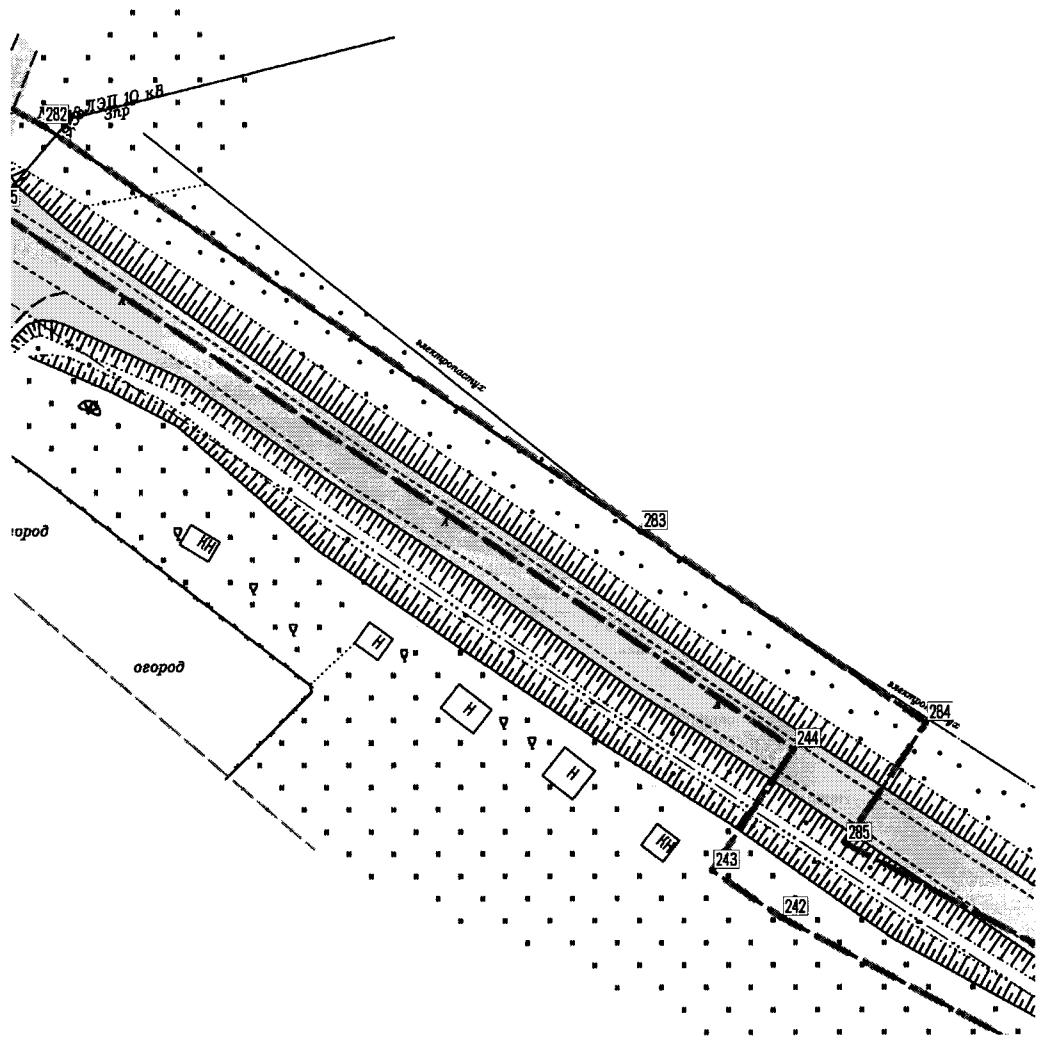
ГРАНИЦЫ



- границы территории, в отношении которой осуществляется подготовка проекта планировки
- границы зоны планируемого размещения линейного объекта




- номера характерных точек границ зон планируемого размещения линейных объектов, в том числе точек начала и окончания, точек изменения описания границ таких зон



УСЛОВНЫЕ ОБОЗНАЧЕНИЯ

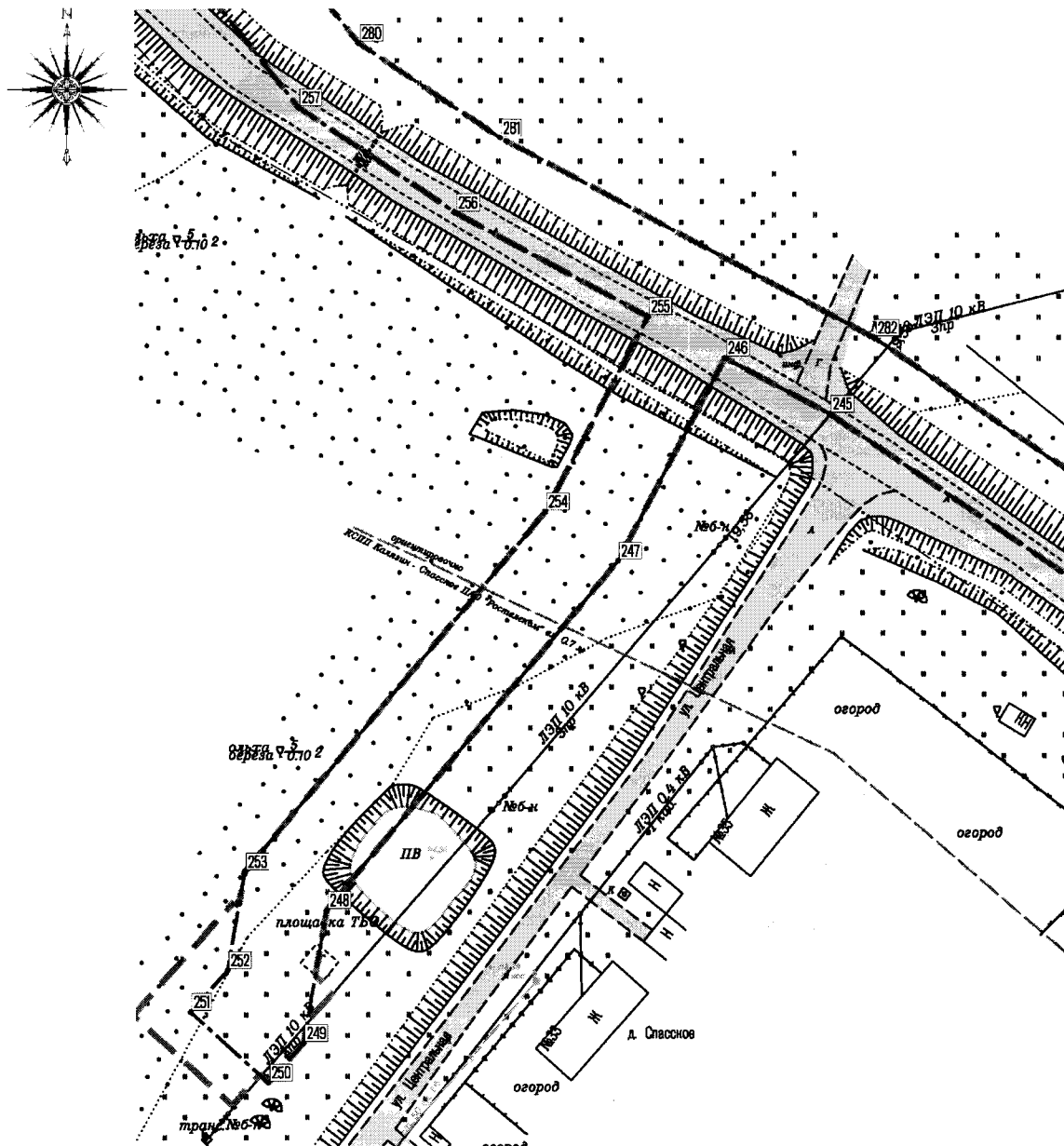
ГРАНИЦЫ



- границы территории, в отношении которой осуществляется подготовка проекта планировки
- границы зоны планируемого размещения линейного объекта

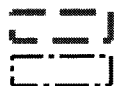


- номера характерных точек границ зон планируемого размещения линейных объектов, в том числе точек начала и окончания, точек изменения описания границ таких зон



УСЛОВНЫЕ ОБОЗНАЧЕНИЯ

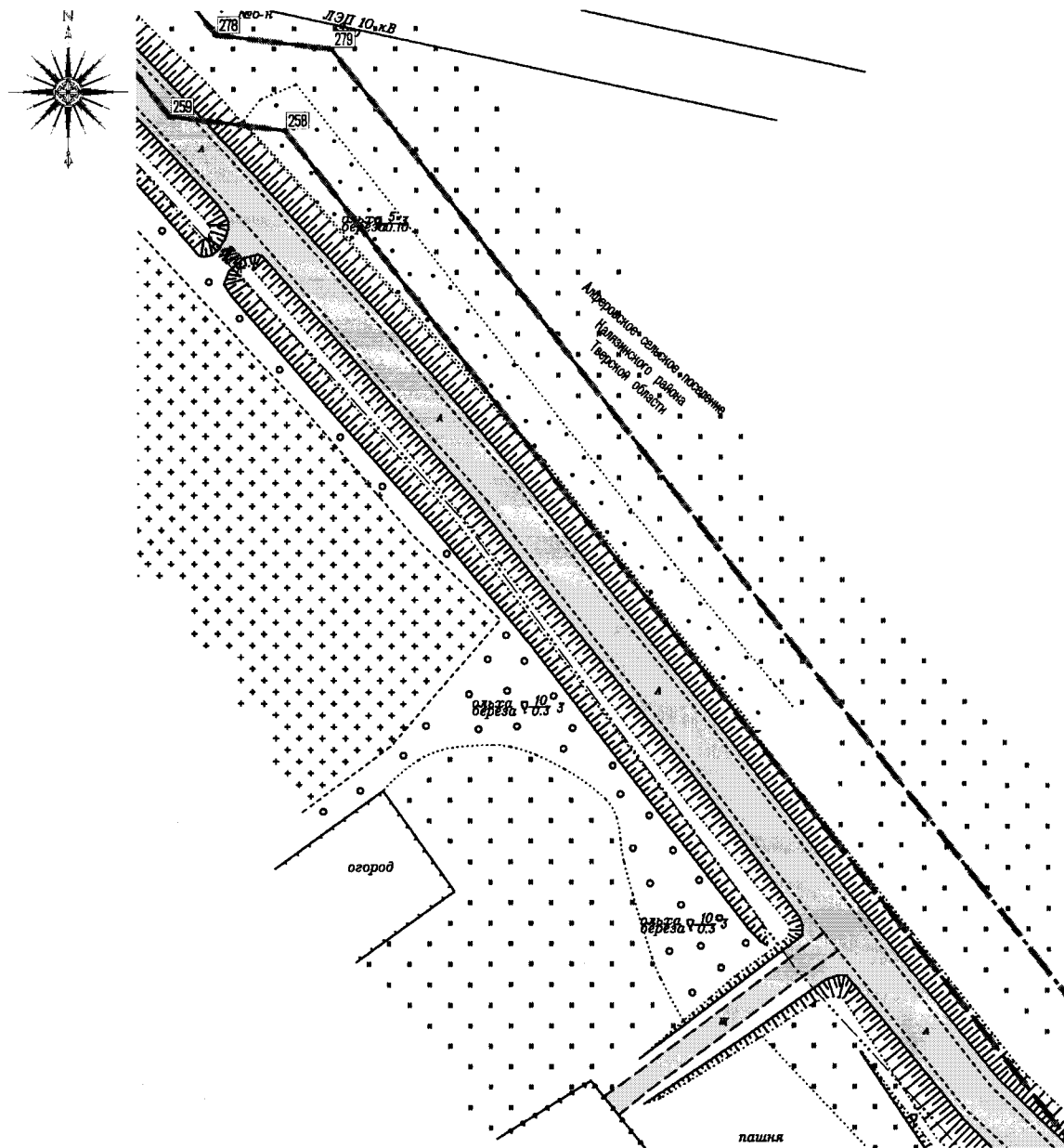
ГРАНИЦЫ



- границы территорий, в отношении которой осуществляется подготовка проекта планировки
- границы зоны планируемого размещения линейного объекта




- номера характерных точек границ зон планируемого размещения линейных объектов, в том числе точек начала и окончания, точек изменения описания границ таких зон



УСЛОВНЫЕ ОБОЗНАЧЕНИЯ

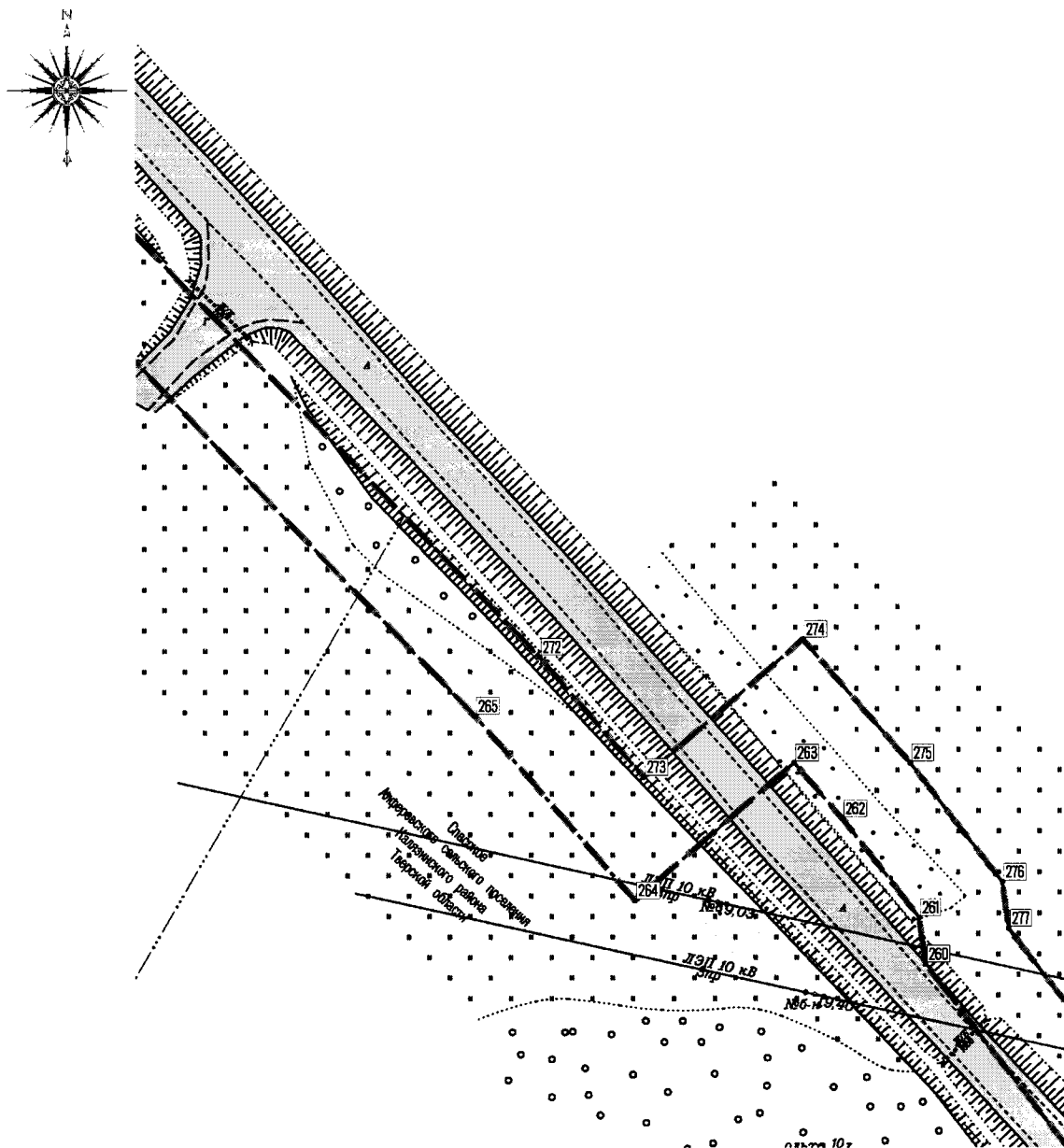
ГРАНИЦЫ



- границы территории, в отношении которой осуществляется подготовка проекта планировки
- границы зоны планируемого размещения линейного объекта




- номера характерных точек границ зон планируемого размещения линейных объектов, в том числе точек начала и окончания, точек изменения описания границ таких зон



УСЛОВНЫЕ ОБОЗНАЧЕНИЯ

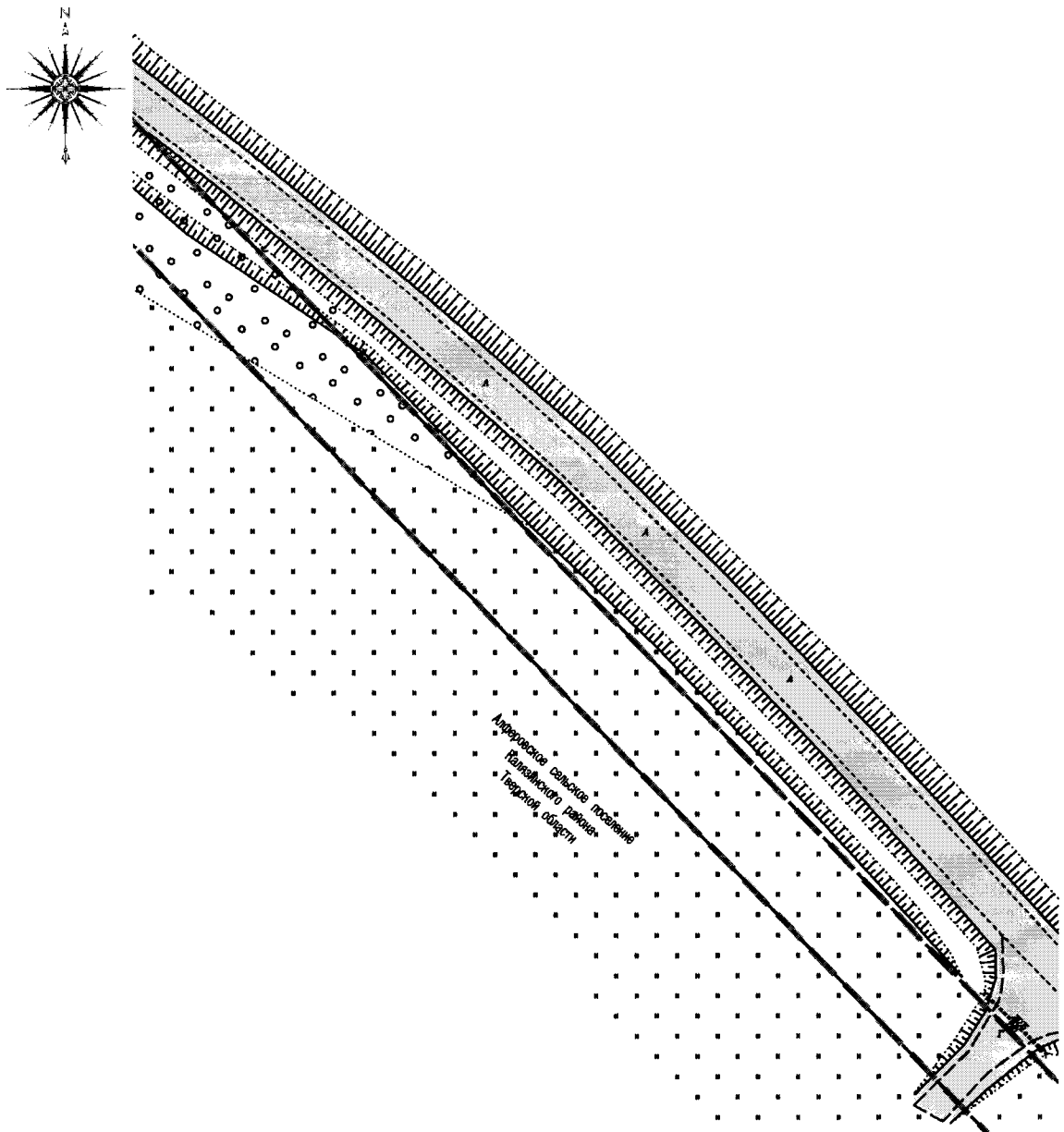
ГРАНИЦЫ



- границы территории, в отношении которой осуществляется подготовка проекта планировки
- границы зоны планируемого размещения линейного объекта




- номера характерных точек границ зон планируемого размещения линейных объектов, в том числе точек начала и окончания, точек изменения описания границ таких зон



УСЛОВНЫЕ ОБОЗНАЧЕНИЯ

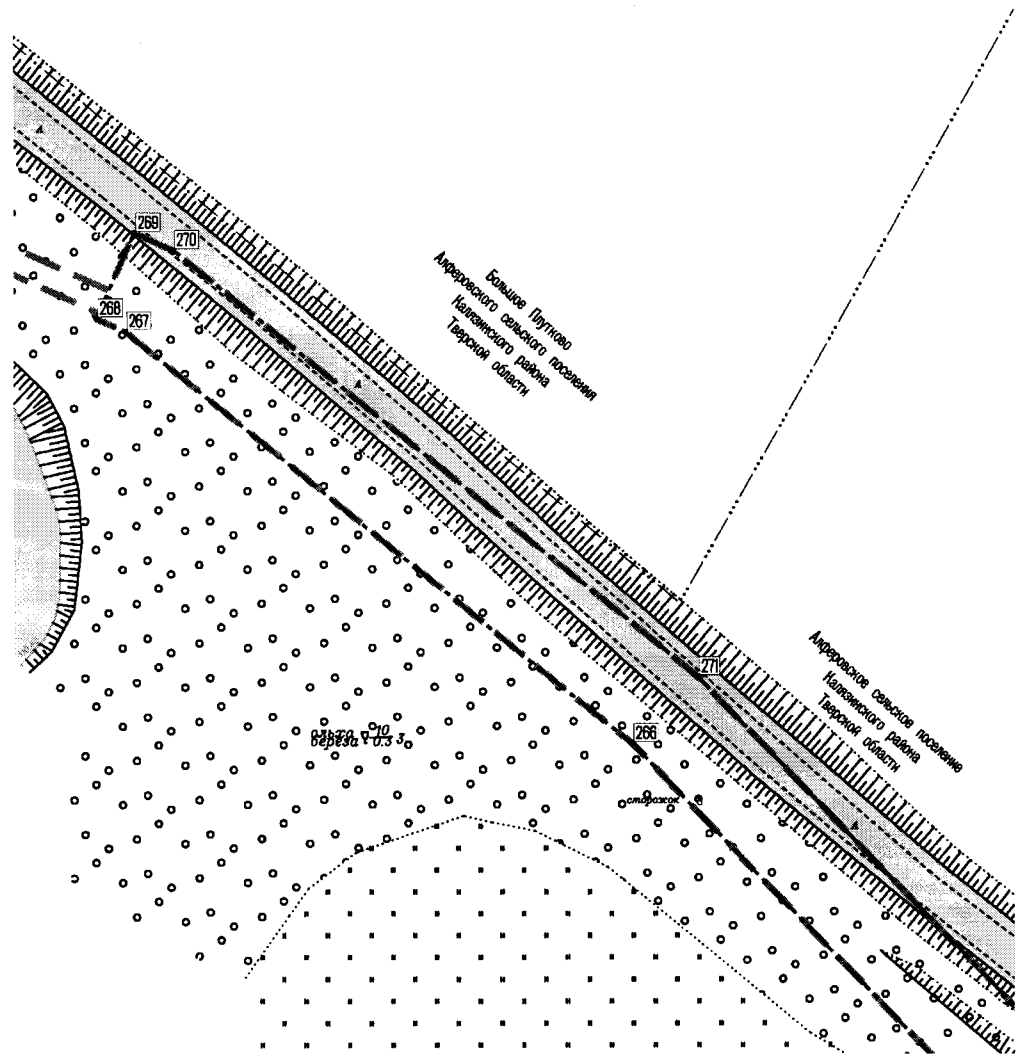
ГРАНИЦЫ



- границы территории, в отношении которой осуществляется подготовка проекта планировки
- границы зоны планируемого размещения линейного объекта




- номера характерных точек границ зон планируемого размещения линейных объектов, в том числе точек начала и окончания, точек изменения описания границ таких зон



УСЛОВНЫЕ ОБОЗНАЧЕНИЯ

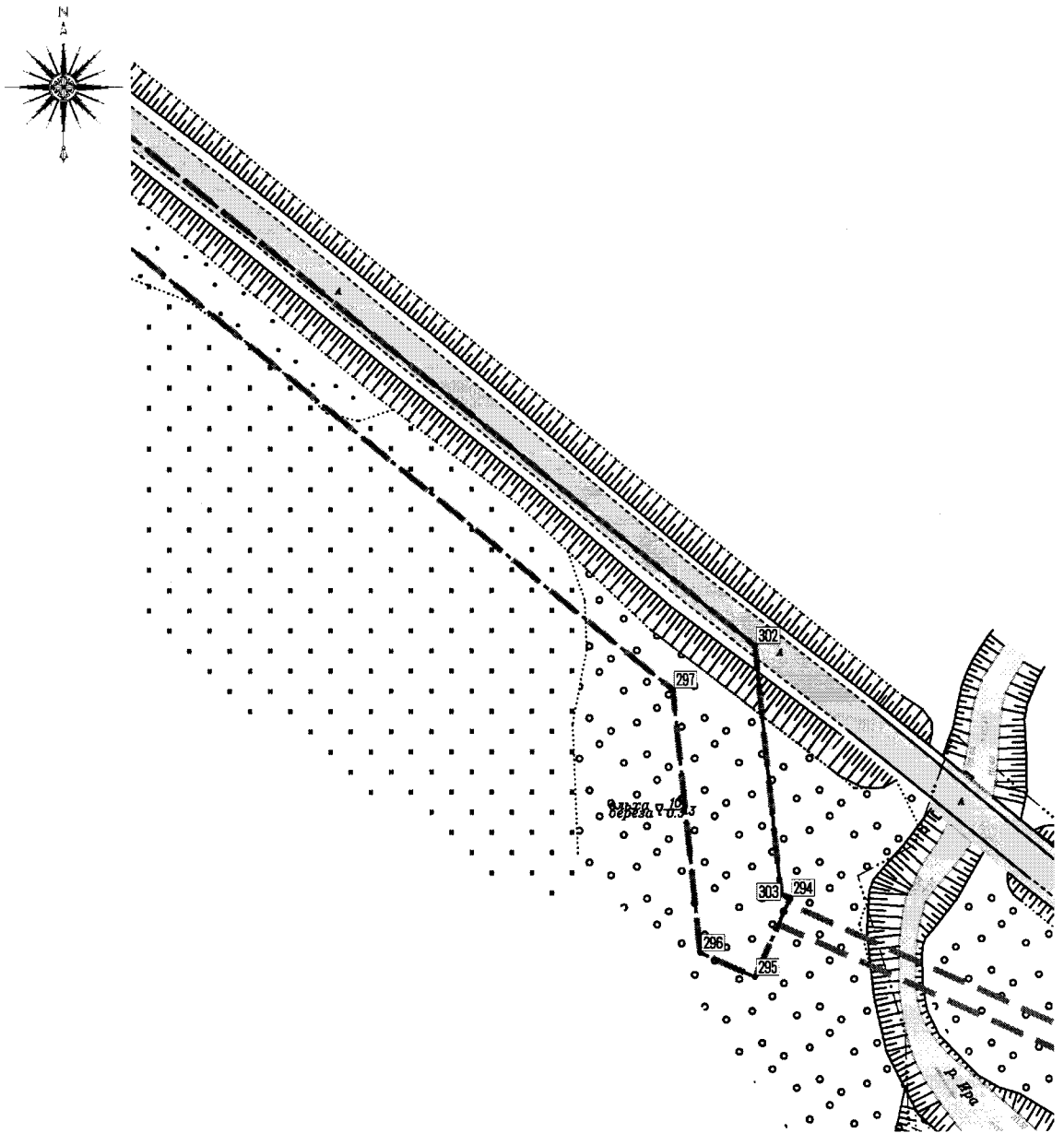
ГРАНИЦЫ



- границы территории, в отношении которой осуществляется подготовка проекта планировки
- границы зоны планируемого размещения линейного объекта




- номера характерных точек границ зон планируемого размещения линейных объектов, в том числе точек начала и окончания, точек изменения описания границ таких зон



УСЛОВНЫЕ ОБОЗНАЧЕНИЯ

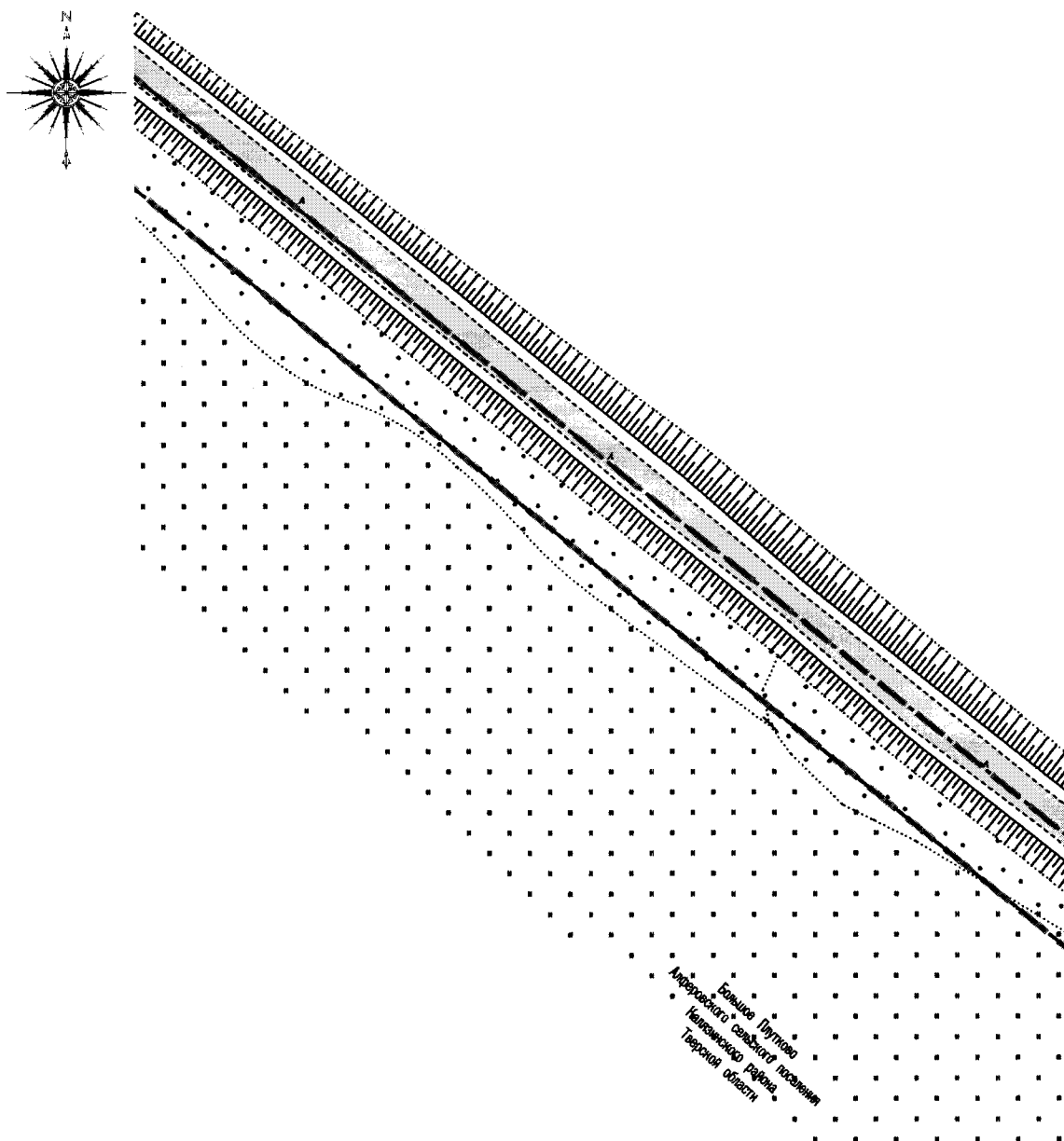
ГРАНИЦЫ



- границы территории, в отношении которой осуществляется подготовка проекта планировки
- границы зоны планируемого размещения линейного объекта

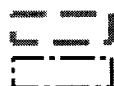


- номера характерных точек границ зон планируемого размещения линейных объектов, в том числе точек начала и окончания, точек изменения описания границ таких зон



УСЛОВНЫЕ ОБОЗНАЧЕНИЯ

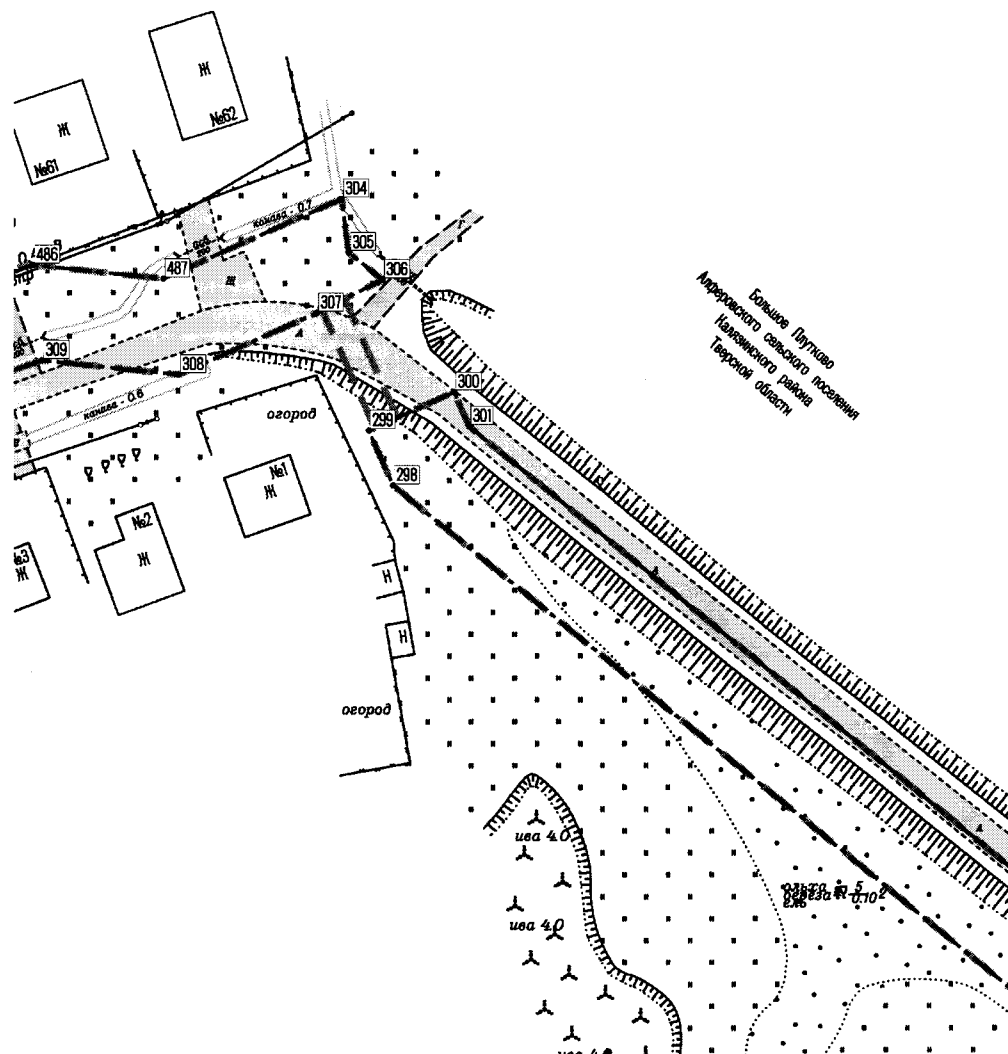
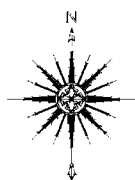
ГРАНИЦЫ



- границы территории, в отношении которой осуществляется подготовка проекта планировки
- границы зоны планируемого размещения линейного объекта




- номера характерных точек границ зон планируемого размещения линейных объектов, в том числе точек начала и окончания, точек изменения описания границ таких зон



УСЛОВНЫЕ ОБОЗНАЧЕНИЯ

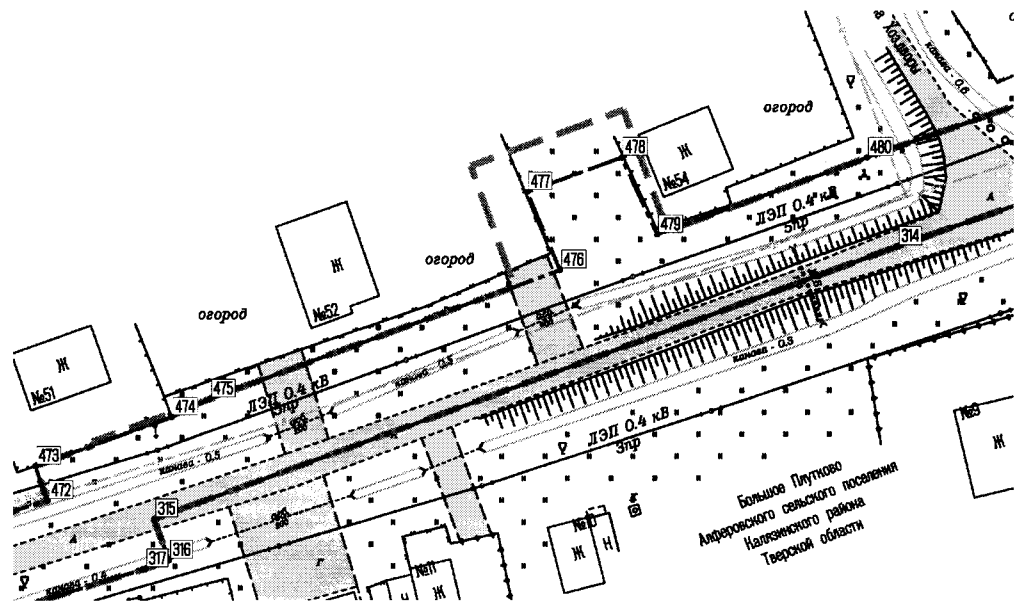
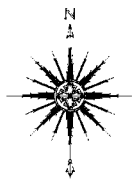
ГРАНИЦЫ



- границы территорий, в отношении которой осуществляется подготовка проекта планировки
- границы зоны планируемого размещения линейного объекта




- номера характерных точек границ зон планируемого размещения линейных объектов, в том числе точек начала и окончания, точек изменения описания границ таких зон



УСЛОВНЫЕ ОБОЗНАЧЕНИЯ

ГРАНИЦЫ

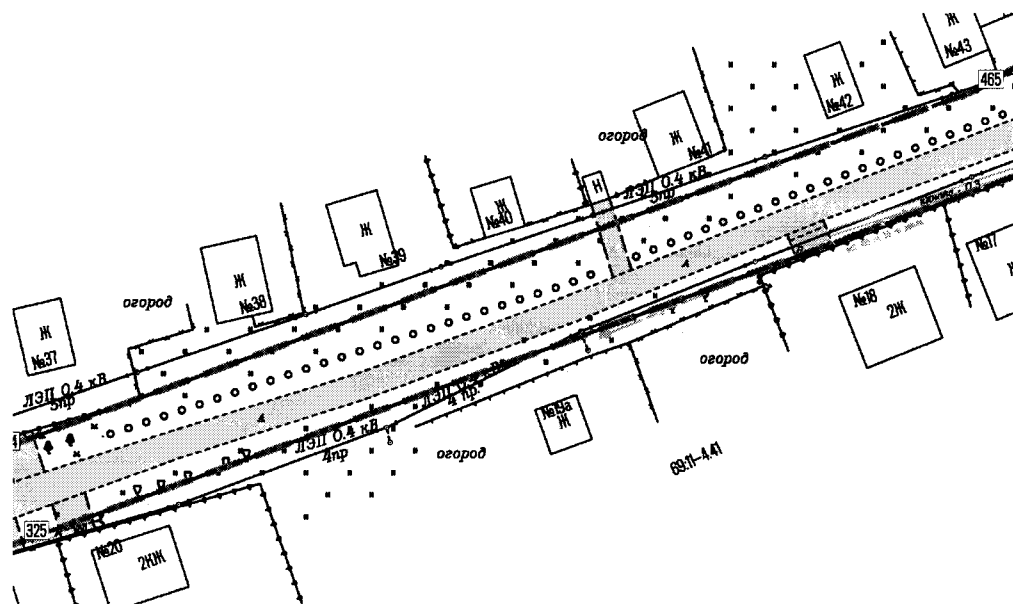
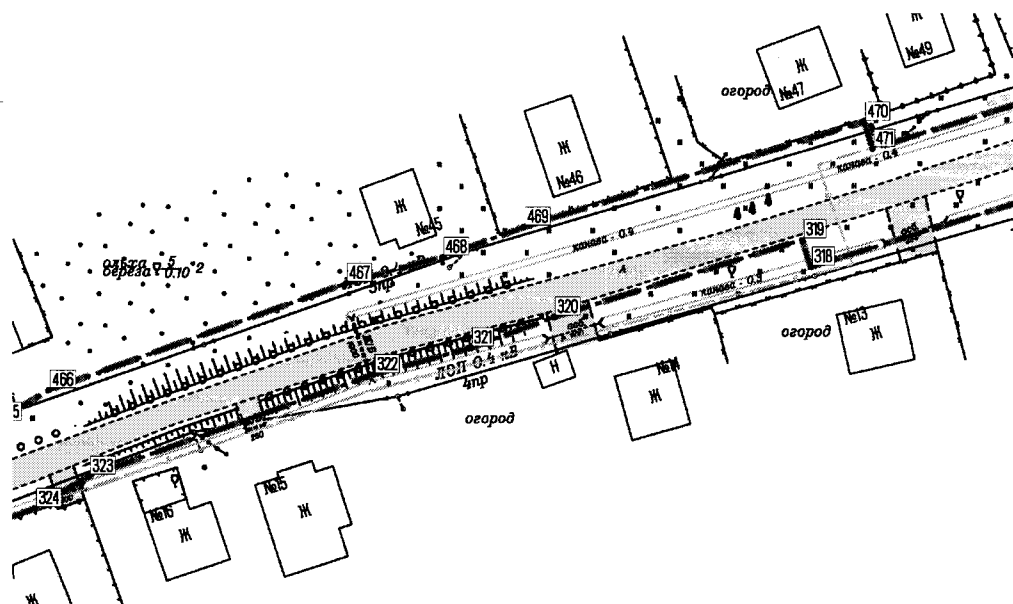


- границы территорий, в отношении которой осуществляется подготовка проекта планировки
- границы зоны планируемого размещения линейного объекта



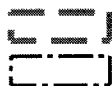
- номера характерных точек границ зон планируемого размещения линейных объектов, в том числе точек начала и окончания, точек изменения описания границ таких зон

Большое Плугово
Андреевского сельского поселения
Наличинского района
Тверской области



УСЛОВНЫЕ ОБОЗНАЧЕНИЯ

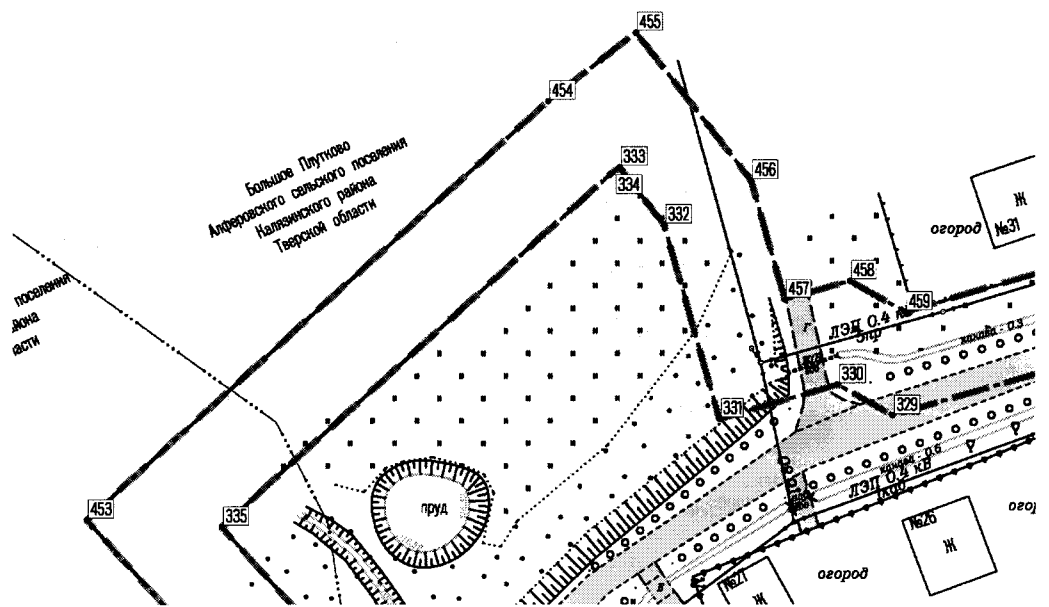
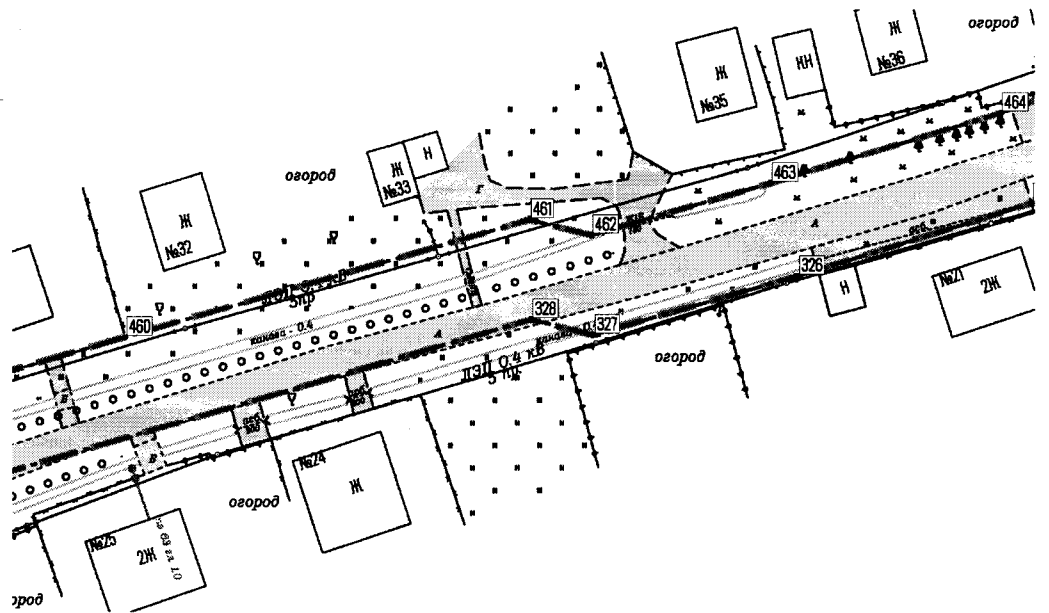
ГРАНИЦЫ



- границы территории, в отношении которой осуществляется подготовка проекта планировки
- границы зоны планируемого размещения линейного объекта



- номера характерных точек границ зон планируемого размещения линейных объектов, в том числе точек начала и окончания, точек изменения описания границ таких зон



УСЛОВНЫЕ ОБОЗНАЧЕНИЯ

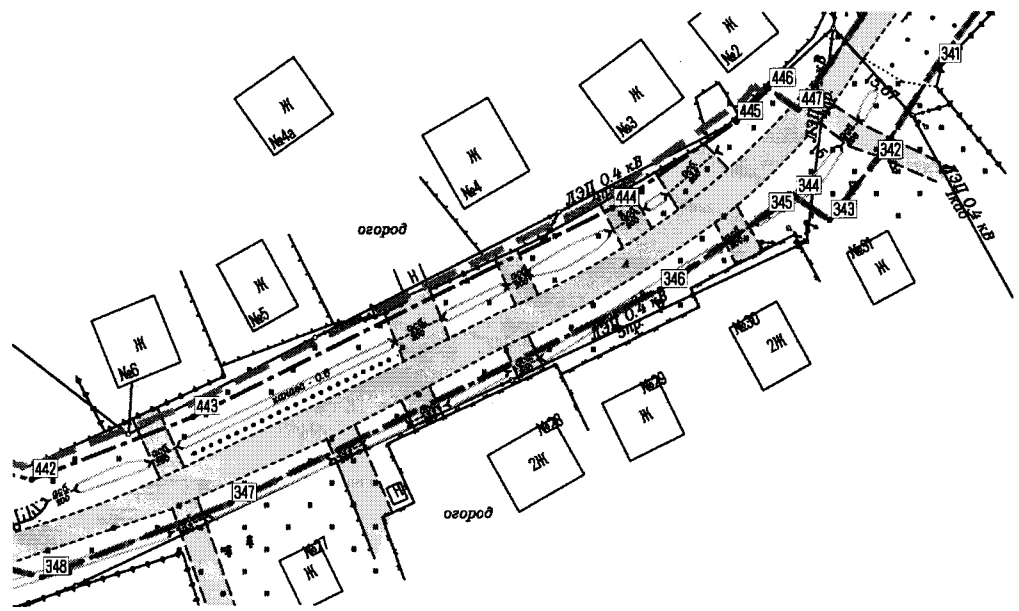
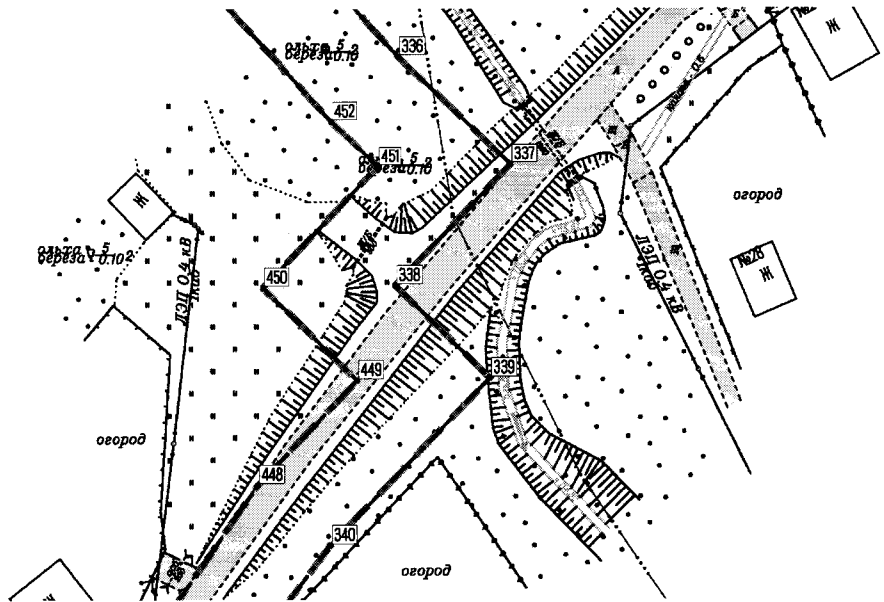
ГРАНИЦЫ



- границы территории, в отношении которой осуществляется подготовка проекта планировки
- границы зоны планируемого размещения линейного объекта




- номера характерных точек границ зон планируемого размещения линейных объектов, в том числе точек начала и окончания, точек изменения описания границ таких зон



УСЛОВНЫЕ ОБОЗНАЧЕНИЯ

ГРАНИЦЫ

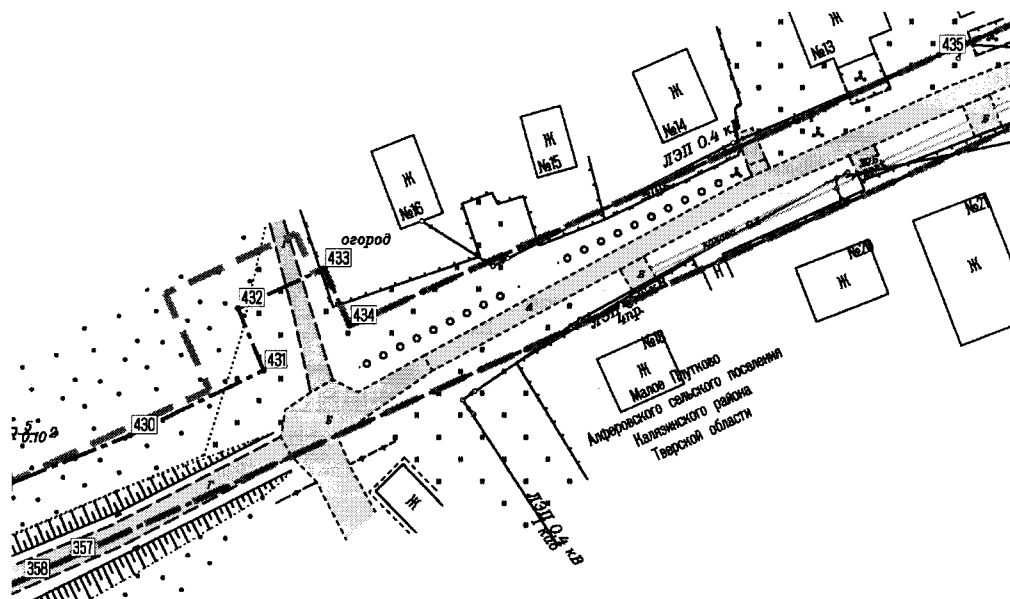
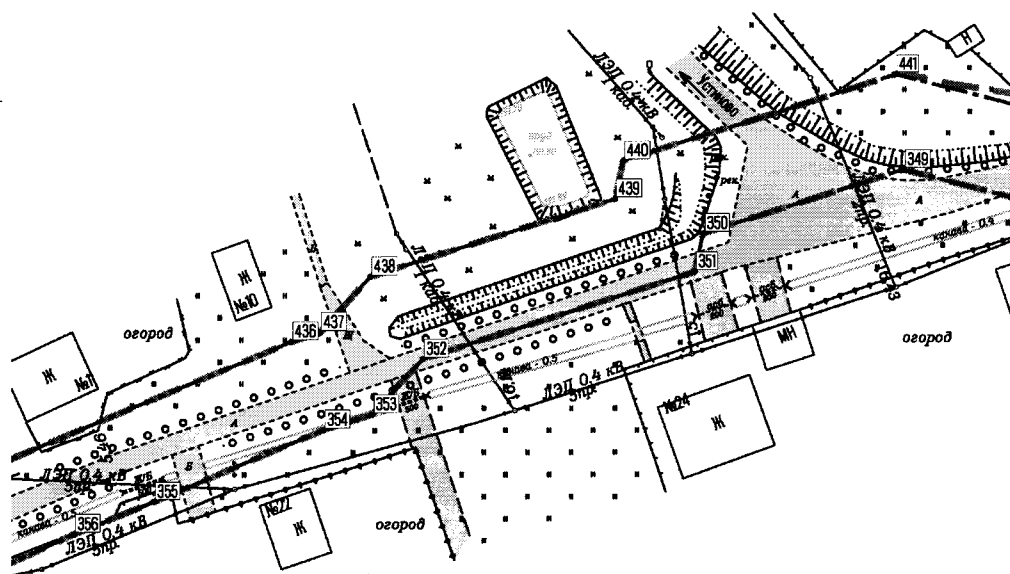
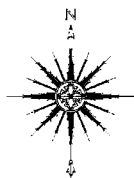


- границы территории, в отношении которой осуществляется подготовка проекта планировки

- границы зоны планируемого размещения линейного объекта




- номера характерных точек границ зон планируемого размещения линейных объектов, в том числе точек начала и окончания, точек изменения описания границ таких зон



УСЛОВНЫЕ ОБОЗНАЧЕНИЯ

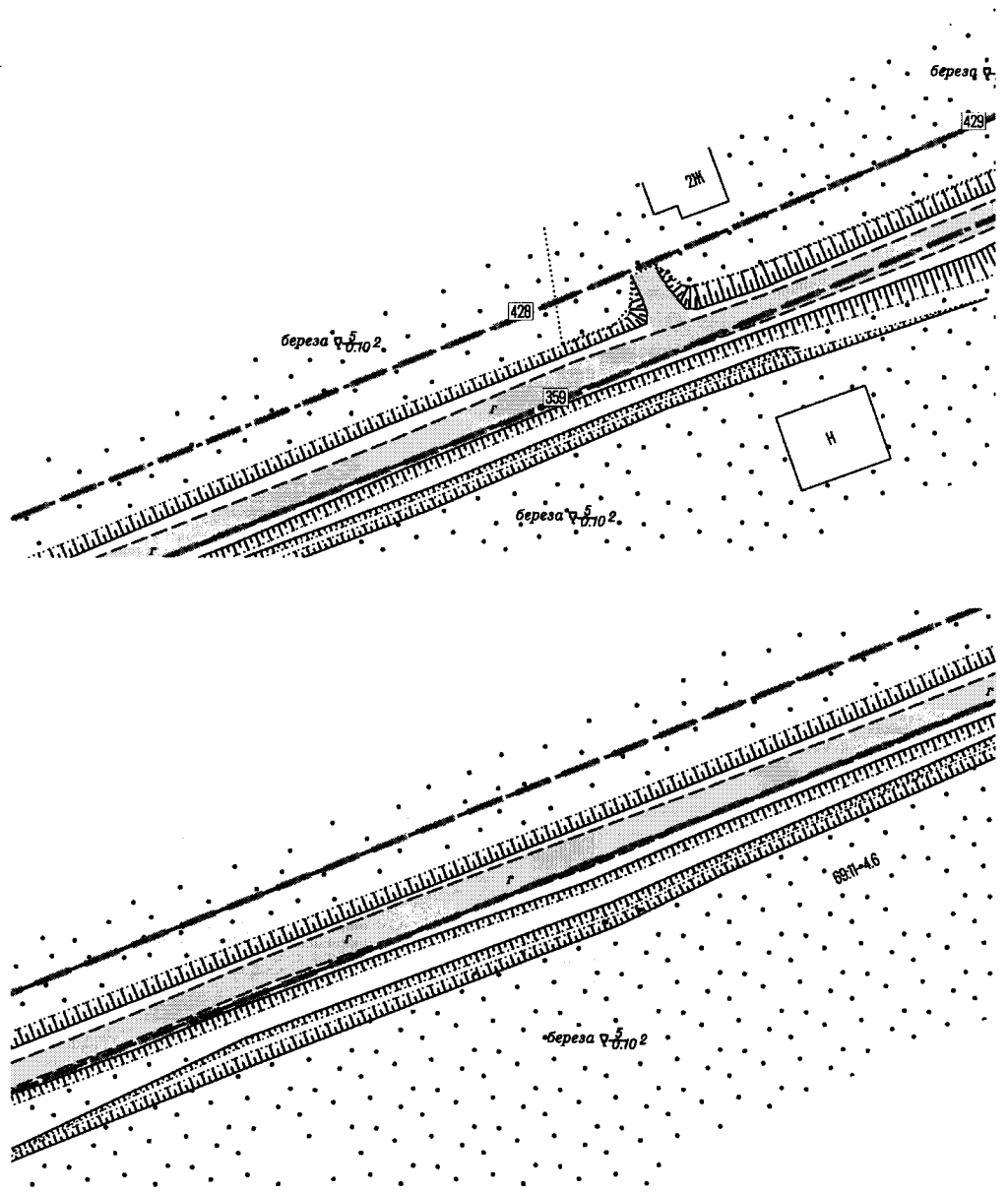
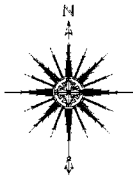
ГРАНИЦЫ



- границы территории, в отношении которой осуществляется подготовка проекта планировки
- границы зоны планируемого размещения линейного объекта



- номера характерных точек границ зон планируемого размещения линейных объектов, в том числе точек начала и окончания, точек изменения описания границ таких зон



УСЛОВНЫЕ ОБОЗНАЧЕНИЯ

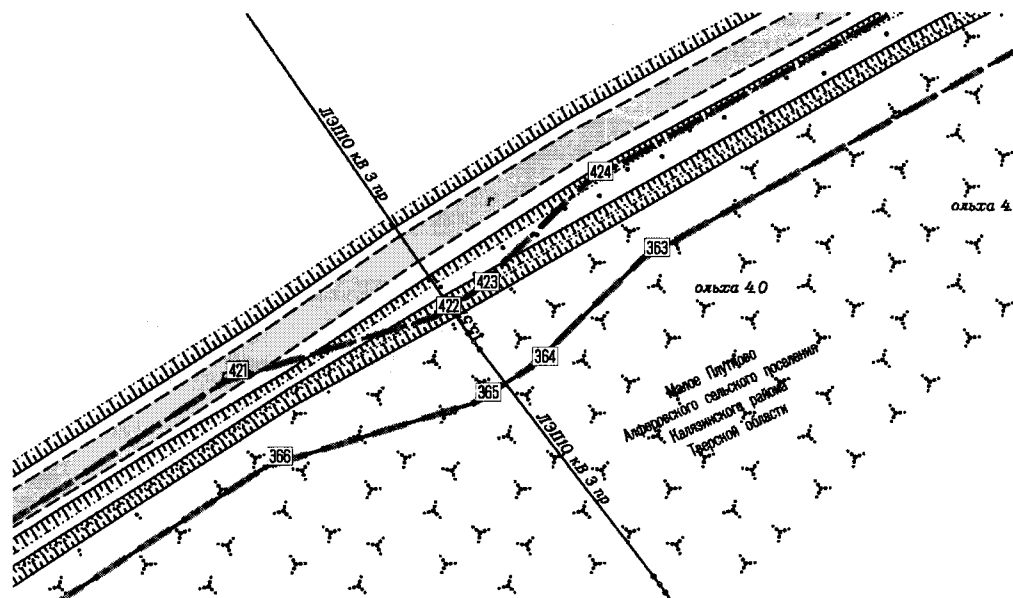
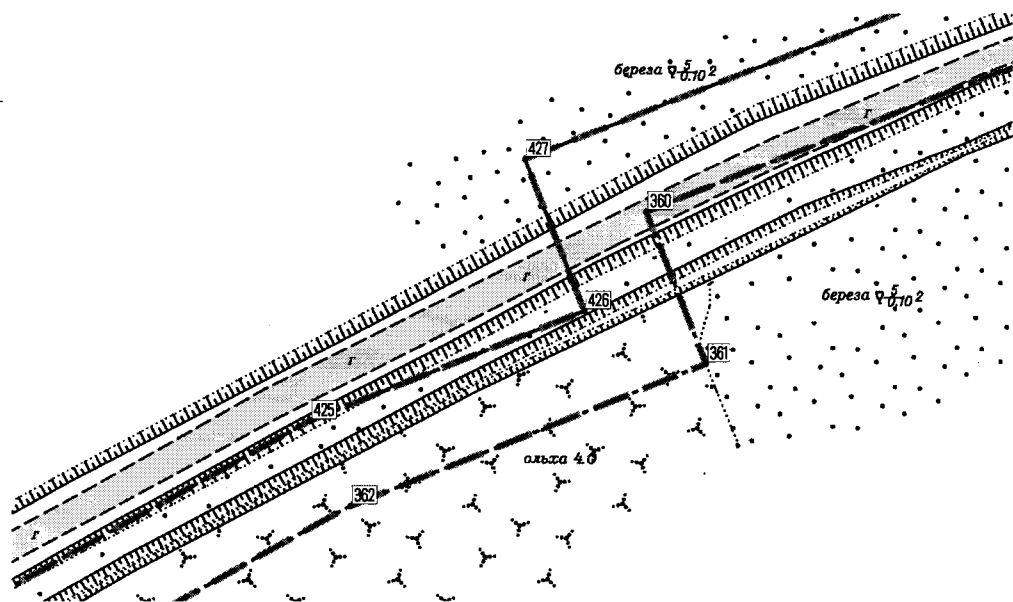
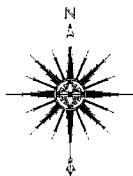
ГРАНИЦЫ



- границы территорий, в отношении которой осуществляется подготовка проекта планировки
- границы зоны планируемого размещения линейного объекта

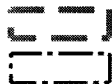


- номера характерных точек границ зон планируемого размещения линейных объектов, в том числе точек начала и окончания, точек изменения описания границ таких зон



УСЛОВНЫЕ ОБОЗНАЧЕНИЯ

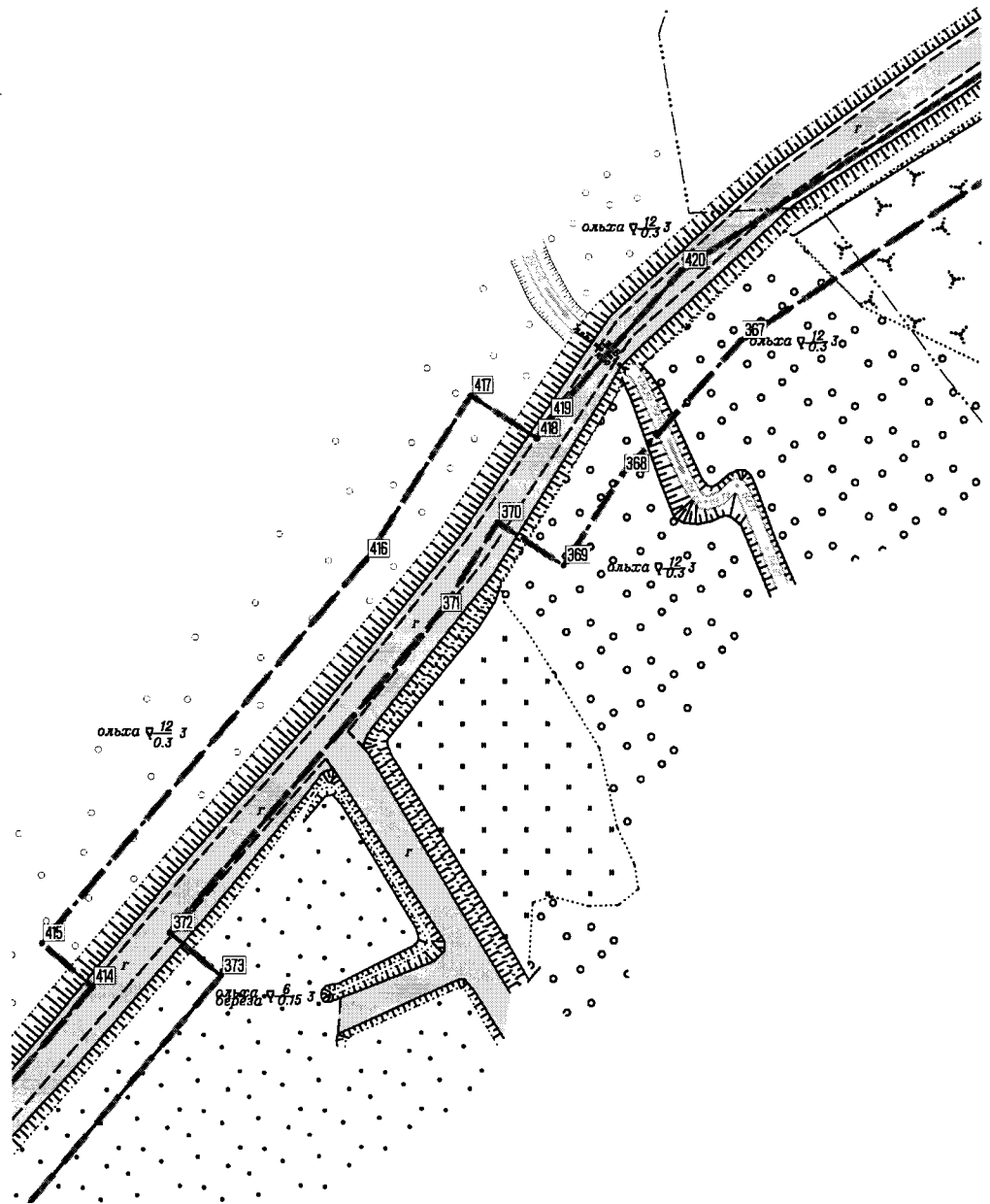
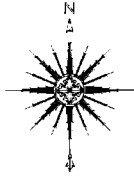
ГРАНИЦЫ



- границы территории, в отношении которой осуществляется подготовка проекта планировки
- границы зоны планируемого размещения линейного объекта




- номера характерных точек границ зон планируемого размещения линейных объектов, в том числе точек начала и окончания, точек изменения описания границ таких зон



УСЛОВНЫЕ ОБОЗНАЧЕНИЯ

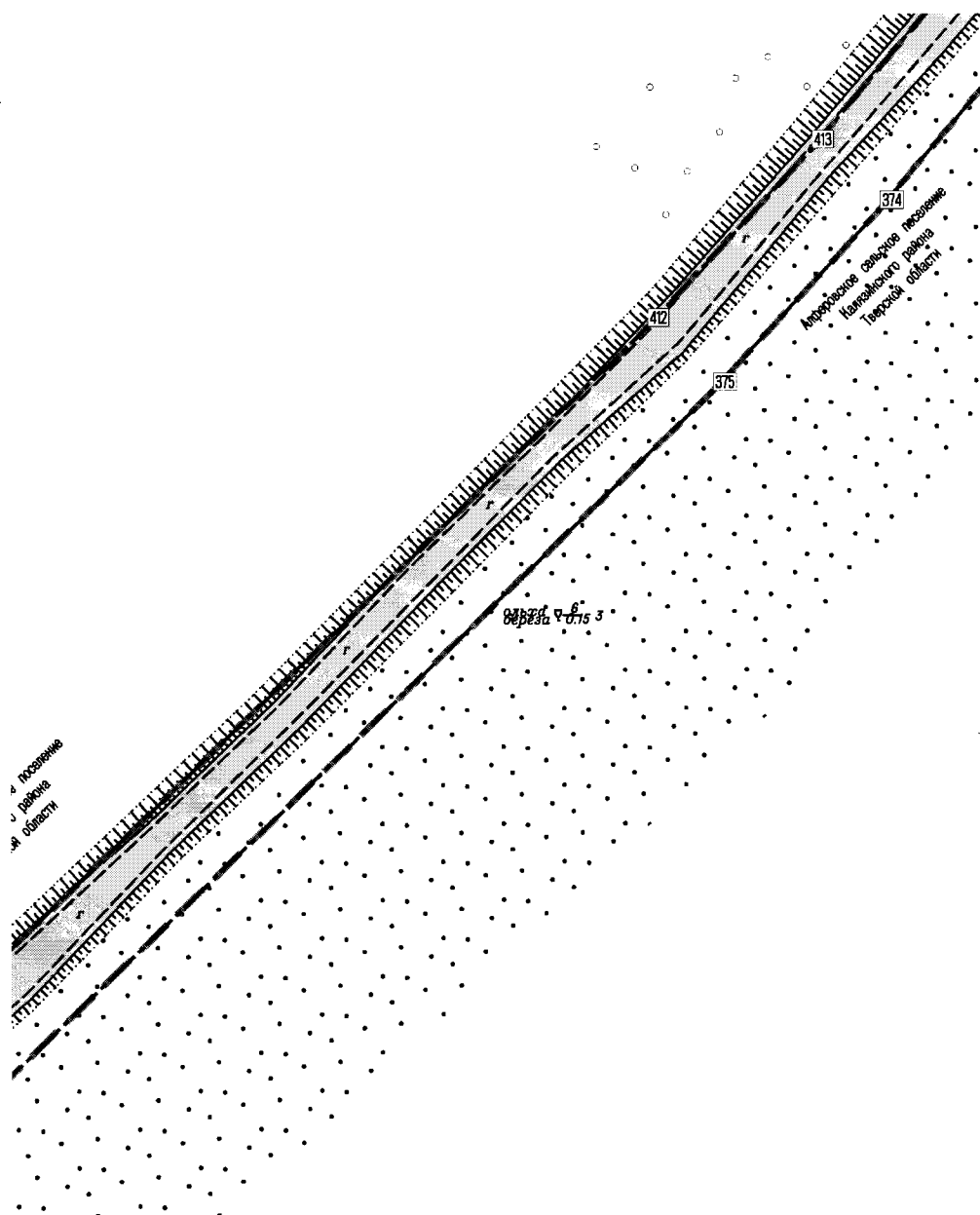
ГРАНИЦЫ



- границы территории, в отношении которой осуществляется подготовка проекта планировки
- границы зоны планируемого размещения линейного объекта



- номера характерных точек границ зон планируемого размещения линейных объектов, в том числе точек начала и окончания, точек изменения описания границ таких зон



УСЛОВНЫЕ ОБОЗНАЧЕНИЯ

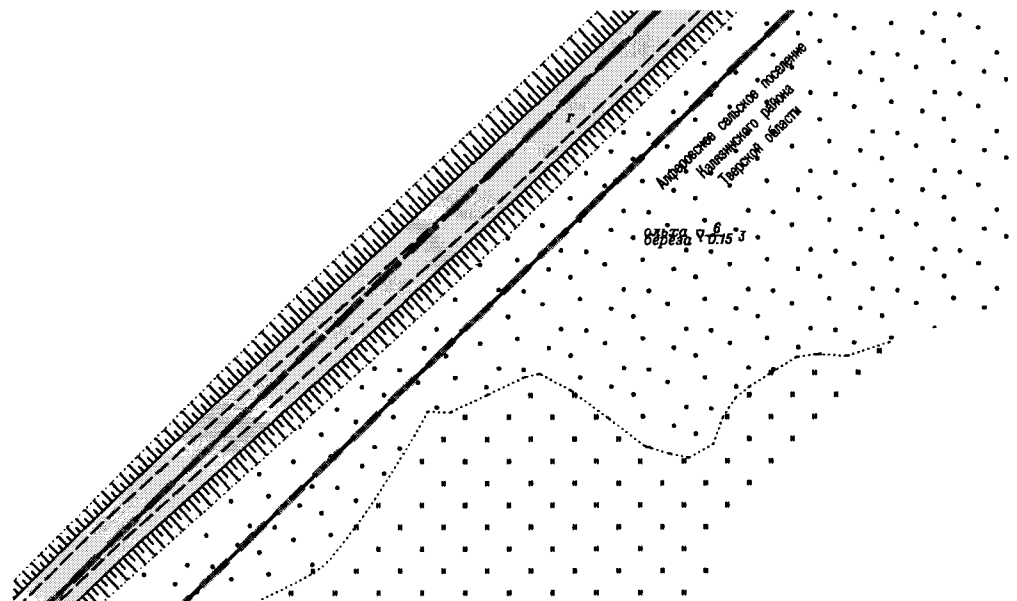
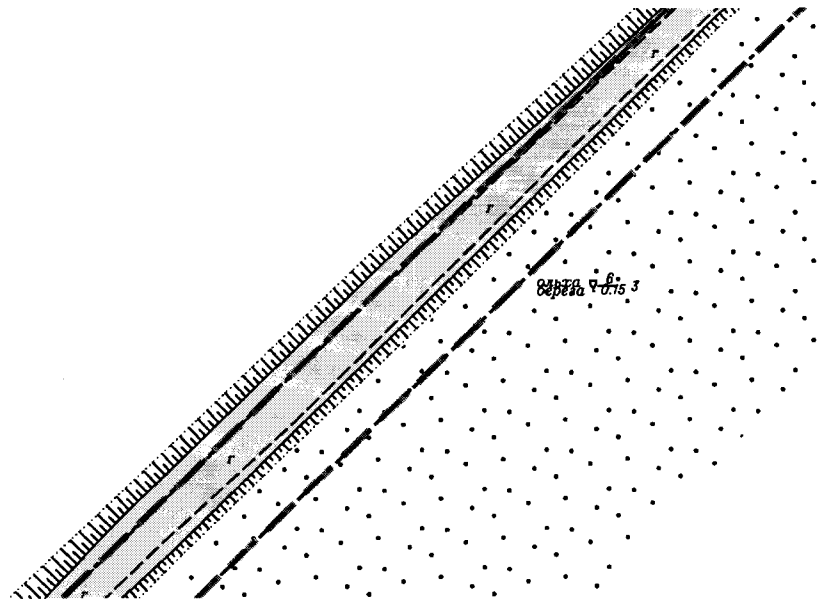

ГРАНИЦЫ



- границы территории, в отношении которой осуществляется подготовка проекта планировки
- границы зоны планируемого размещения линейного объекта




- номера характерных точек границ зон планируемого размещения линейных объектов, в том числе точек начала и окончания, точек изменения описания границ таких зон



УСЛОВНЫЕ ОБОЗНАЧЕНИЯ

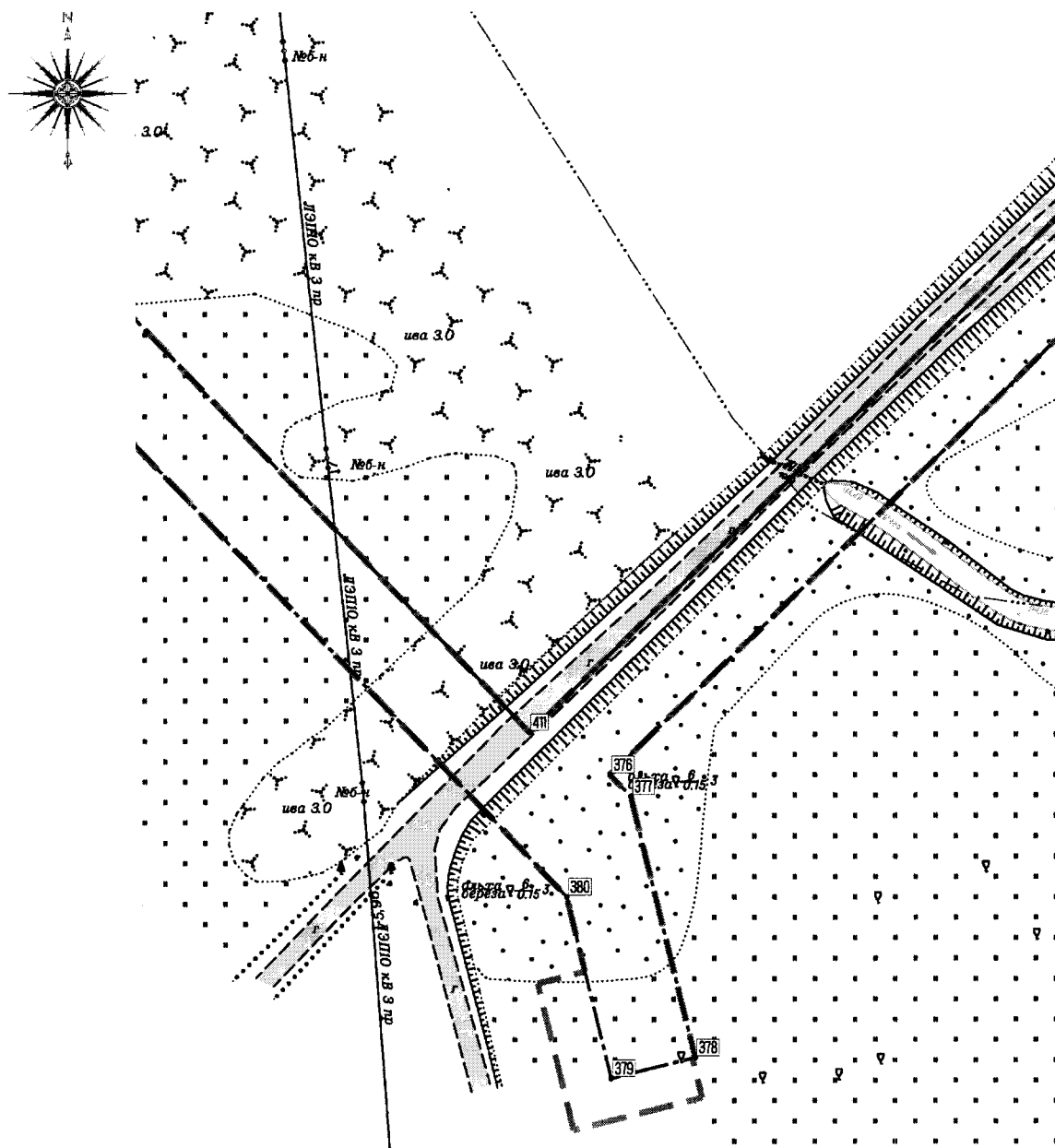
ГРАНИЦЫ



- границы территории, в отношении которой осуществляется подготовка проекта планировки
- границы зоны планируемого размещения линейного объекта




- номера характерных точек границ зон планируемого размещения линейных объектов, в том числе точек начала и окончания, точек изменения описания границ таких зон



УСЛОВНЫЕ ОБОЗНАЧЕНИЯ

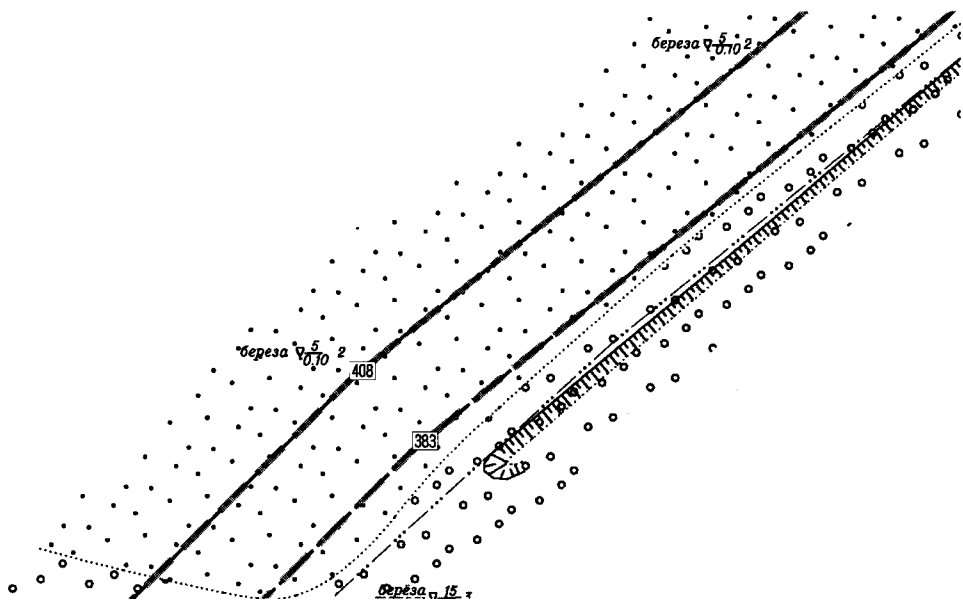
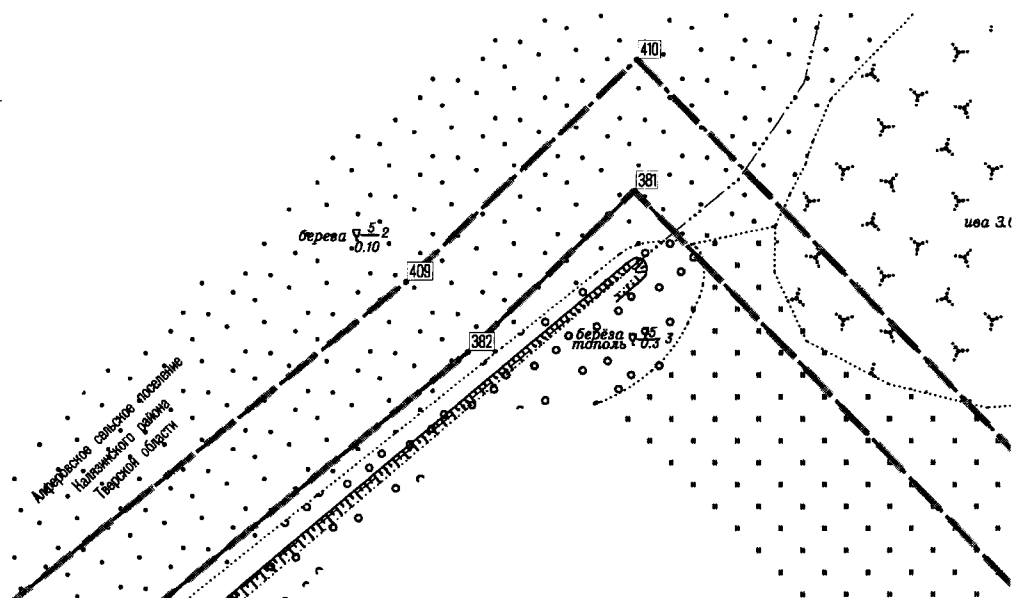
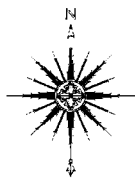
ГРАНИЦЫ



- границы территории, в отношении которой осуществляется подготовка проекта планировки
- границы зоны планируемого размещения линейного объекта

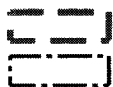


- номера характерных точек границ зон планируемого размещения линейных объектов, в том числе точек начала и окончания, точек изменения описания границ таких зон



УСЛОВНЫЕ ОБОЗНАЧЕНИЯ

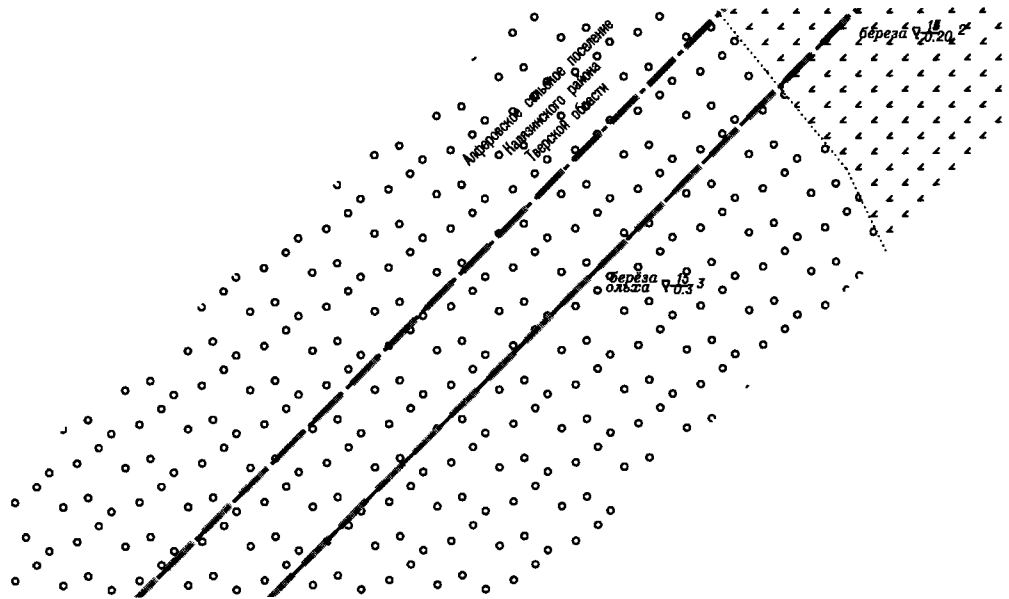
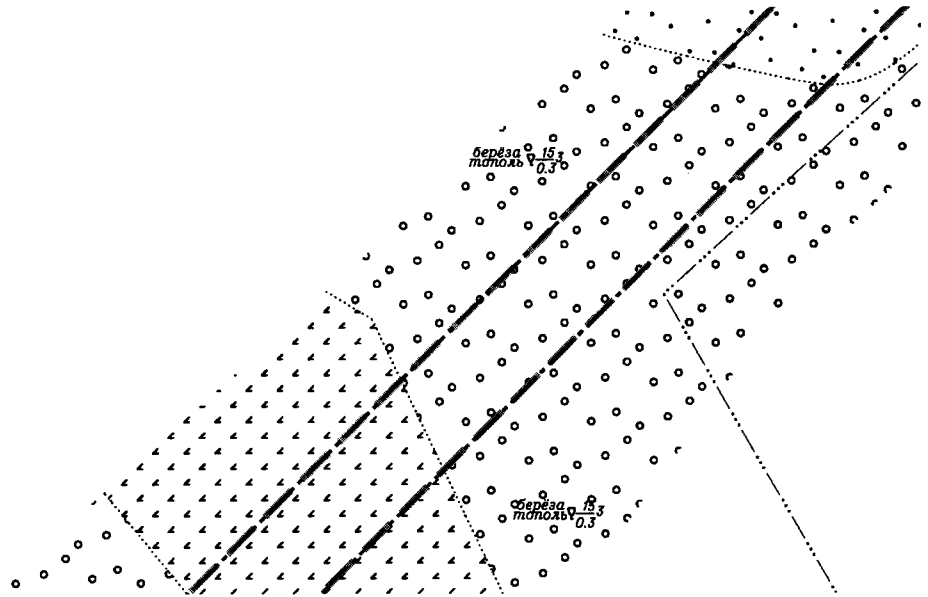
ГРАНИЦЫ



- границы территории, в отношении которой осуществляется подготовка проекта планировки
- границы зоны планируемого размещения линейного объекта




- номера характерных точек границ зон планируемого размещения линейных объектов, в том числе точек начала и окончания, точек изменения описания границ таких зон



УСЛОВНЫЕ ОБОЗНАЧЕНИЯ

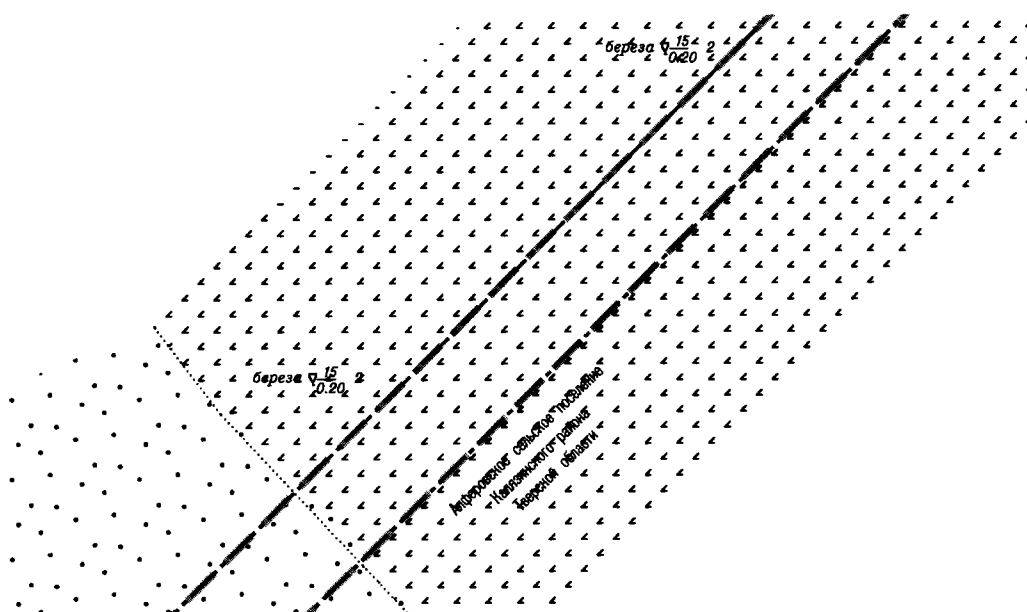
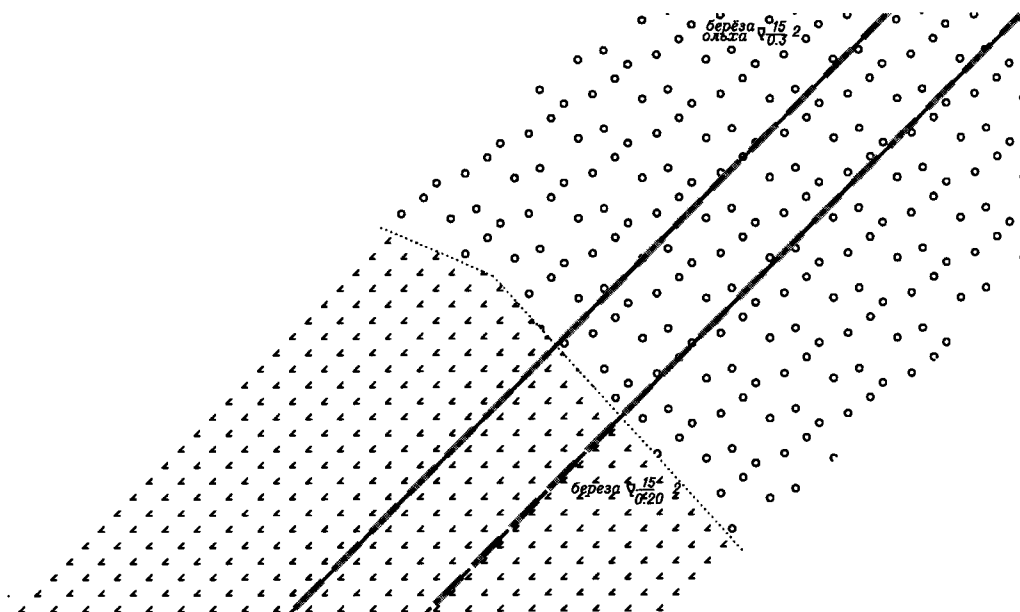
ГРАНИЦЫ



- границы территории, в отношении которой осуществляется подготовка проекта планировки
- границы зоны планируемого размещения линейного объекта




- номера характерных точек границ зон планируемого размещения линейных объектов, в том числе точек начала и окончания, точек изменения описания границ таких зон



УСЛОВНЫЕ ОБОЗНАЧЕНИЯ

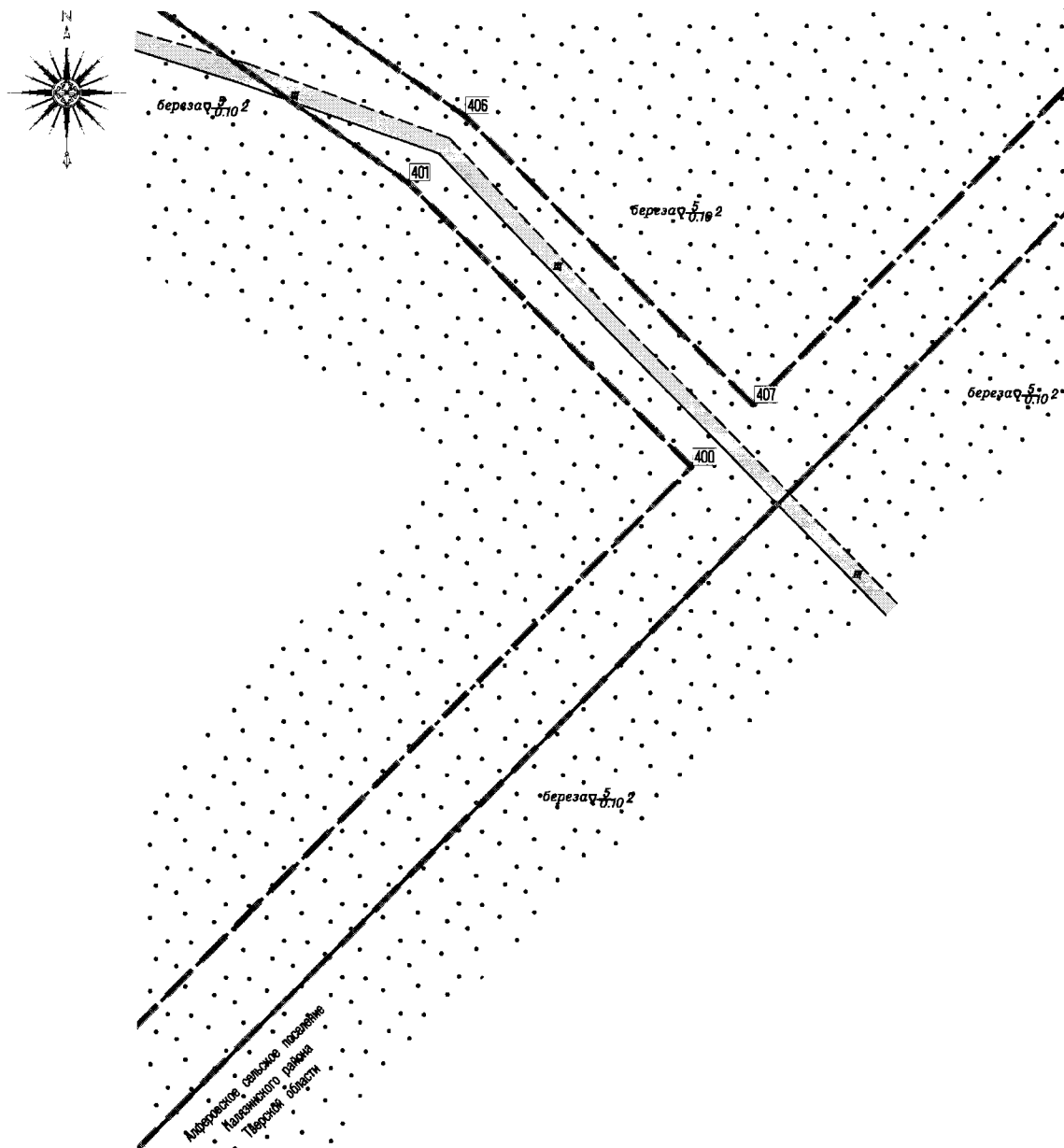
ГРАНИЦЫ



- границы территории, в отношении которой осуществляется подготовка проекта планировки
- границы зоны планируемого размещения линейного объекта




- номера характерных точек границ зон планируемого размещения линейных объектов, в том числе точек начала и окончания, точек изменения описания границ таких зон



УСЛОВНЫЕ ОБОЗНАЧЕНИЯ

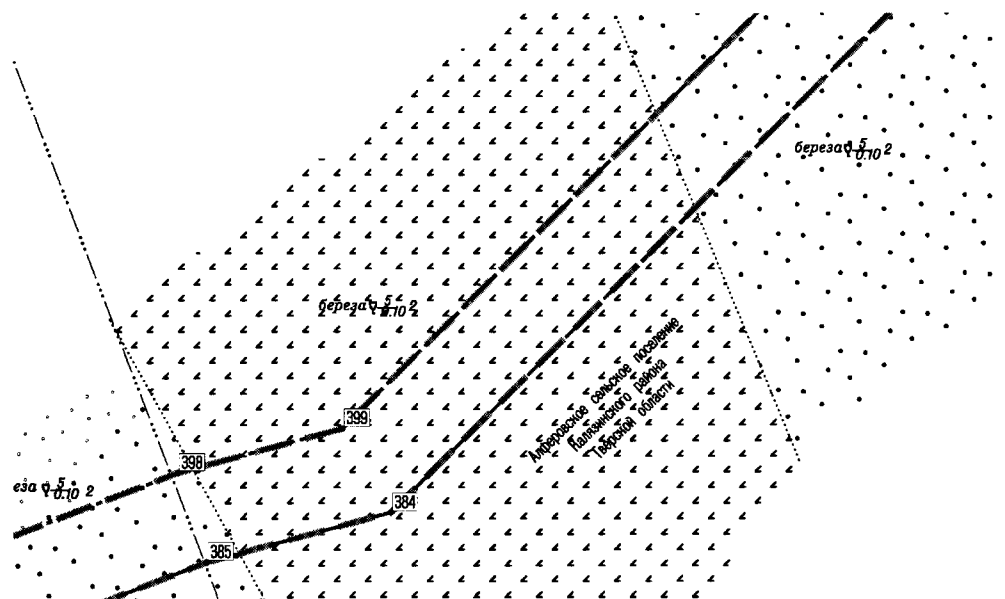
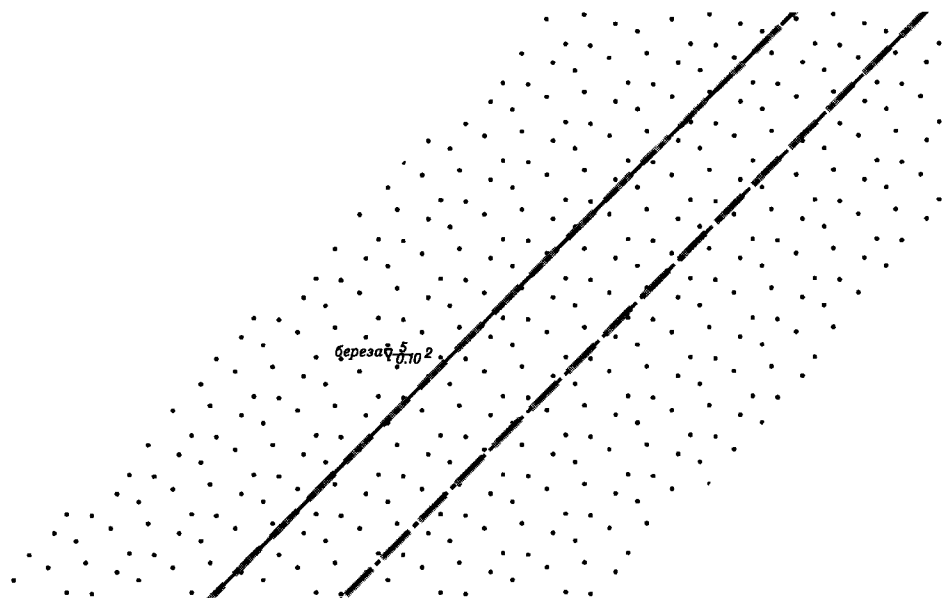
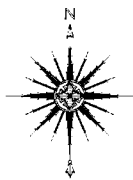
ГРАНИЦЫ



- границы территории, в отношении которой осуществляется подготовка проекта планировки
- границы зоны планируемого размещения линейного объекта

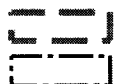


- номера характерных точек границ зон планируемого размещения линейных объектов, в том числе точек начала и окончания, точек изменения описания границ таких зон



УСЛОВНЫЕ ОБОЗНАЧЕНИЯ

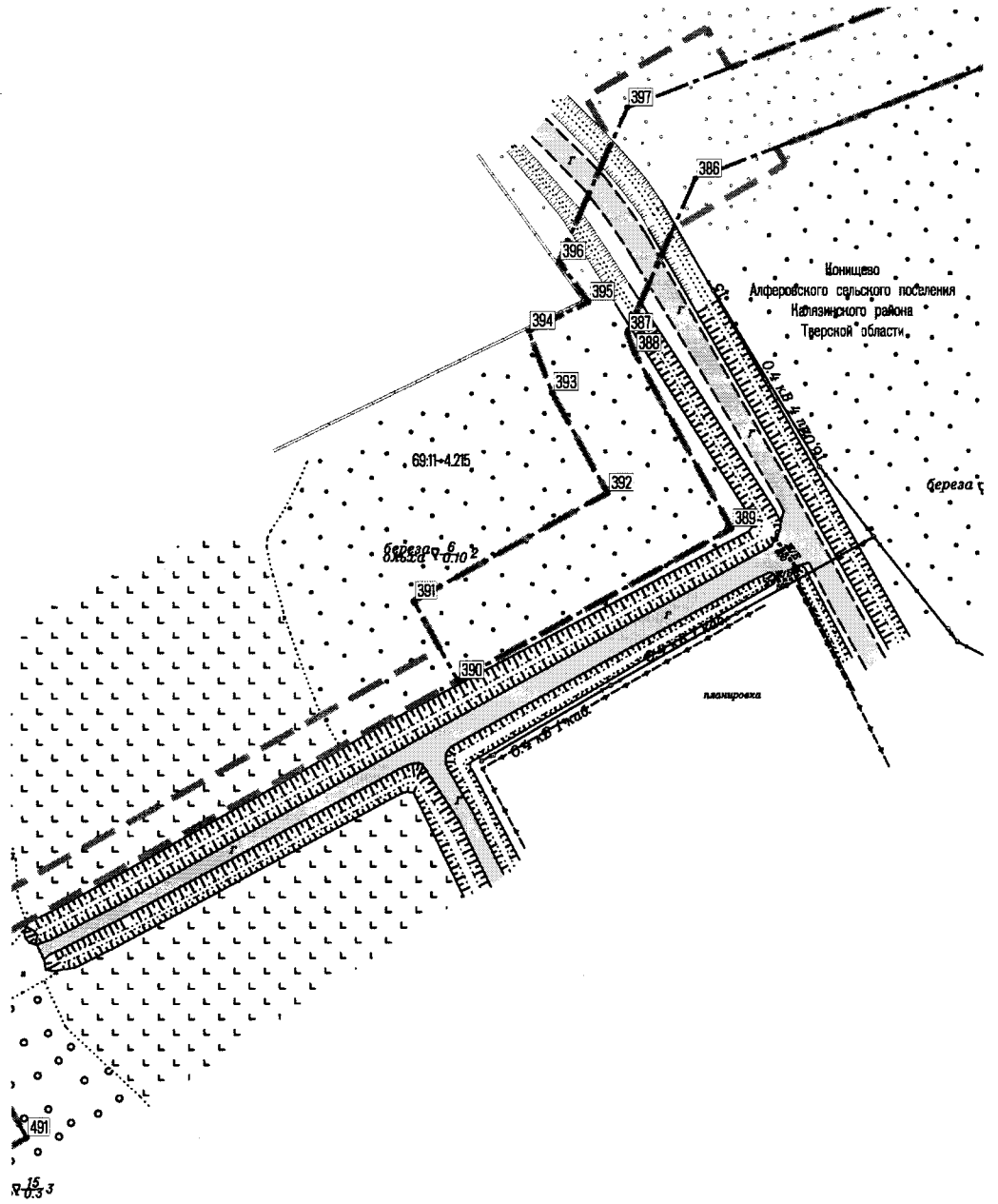
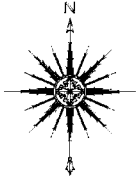
ГРАНИЦЫ



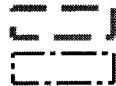
- границы территории, в отношении которой осуществляется подготовка проекта планировки
- границы зоны планируемого размещения линейного объекта



- номера характерных точек границ зон планируемого размещения линейных объектов, в том числе точек начала и окончания, точек изменения описания границ таких зон



ГРАНИЦЫ

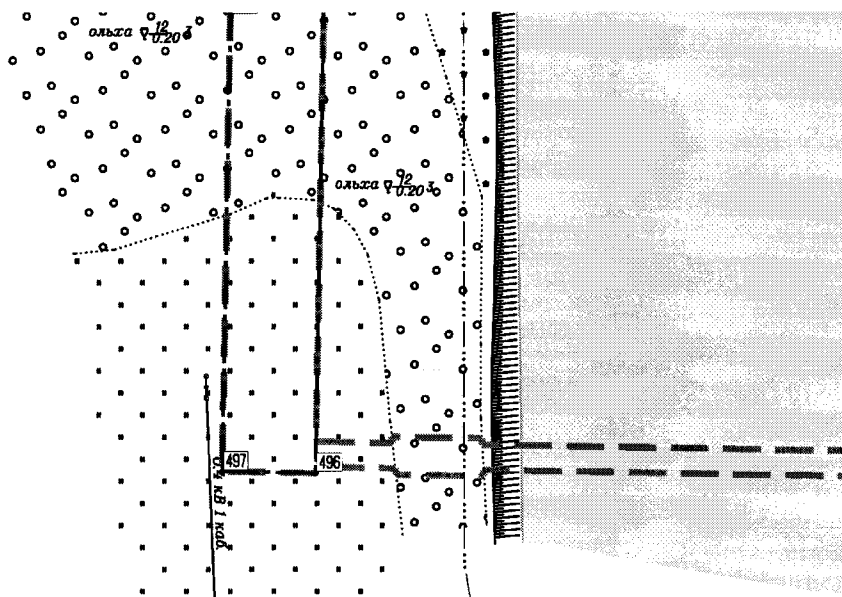
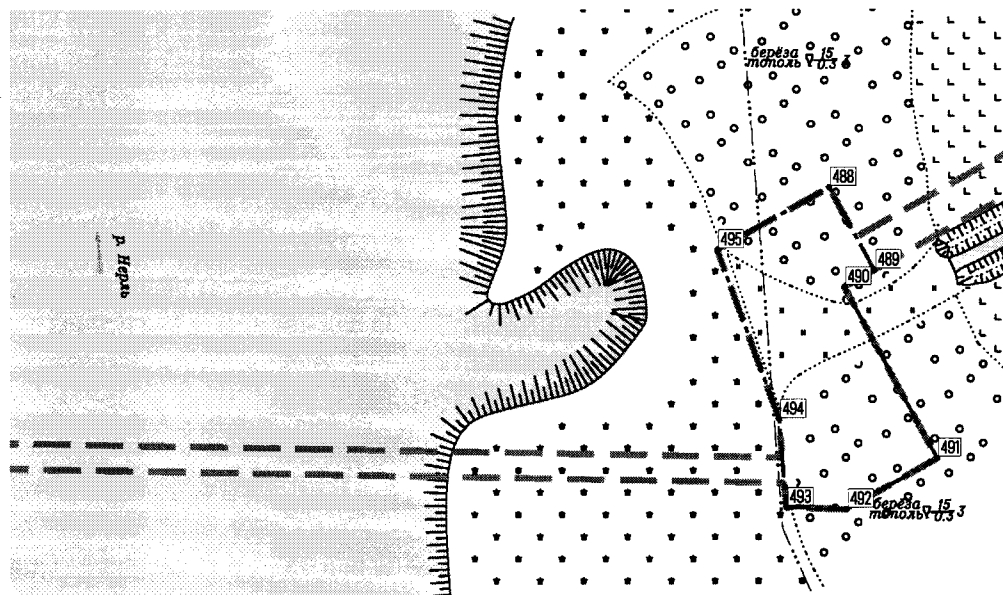
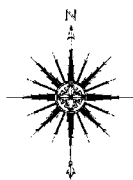


- границы территории, в отношении которой осуществляется подготовка проекта планировки

- границы зоны планируемого размещения линейного объекта



- номера характерных точек границ зон планируемого размещения линейных объектов, в том числе точек начала и окончания, точек изменения описания границ таких зон



УСЛОВНЫЕ ОБОЗНАЧЕНИЯ

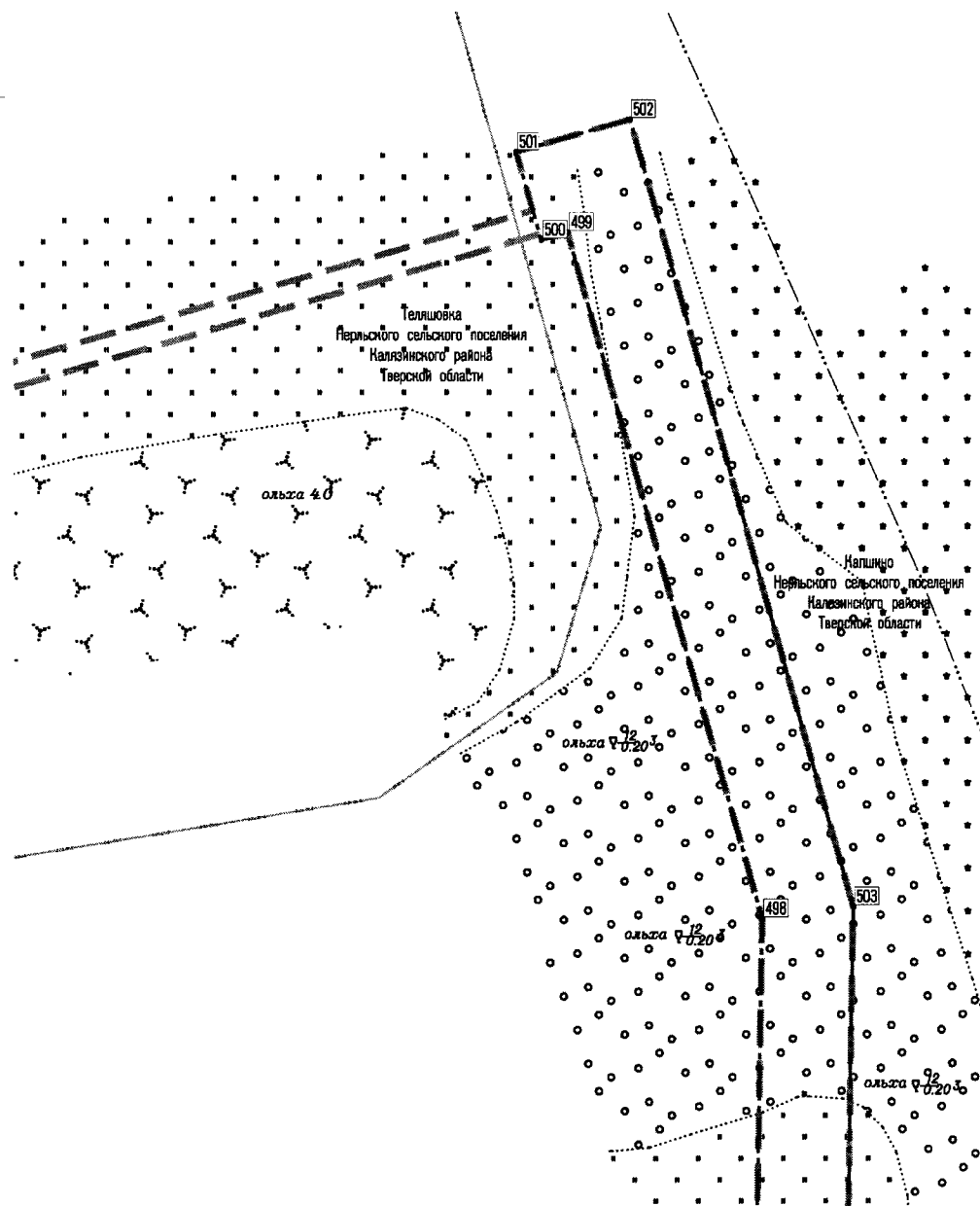
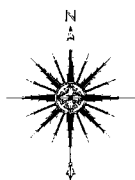
ГРАНИЦЫ



- границы территории, в отношении которой осуществляется подготовка проекта планировки
- границы зоны планируемого размещения линейного объекта




- номера характерных точек границ зон планируемого размещения линейных объектов, в том числе точек начала и окончания, точек изменения описания границ таких зон



УСЛОВНЫЕ ОБОЗНАЧЕНИЯ

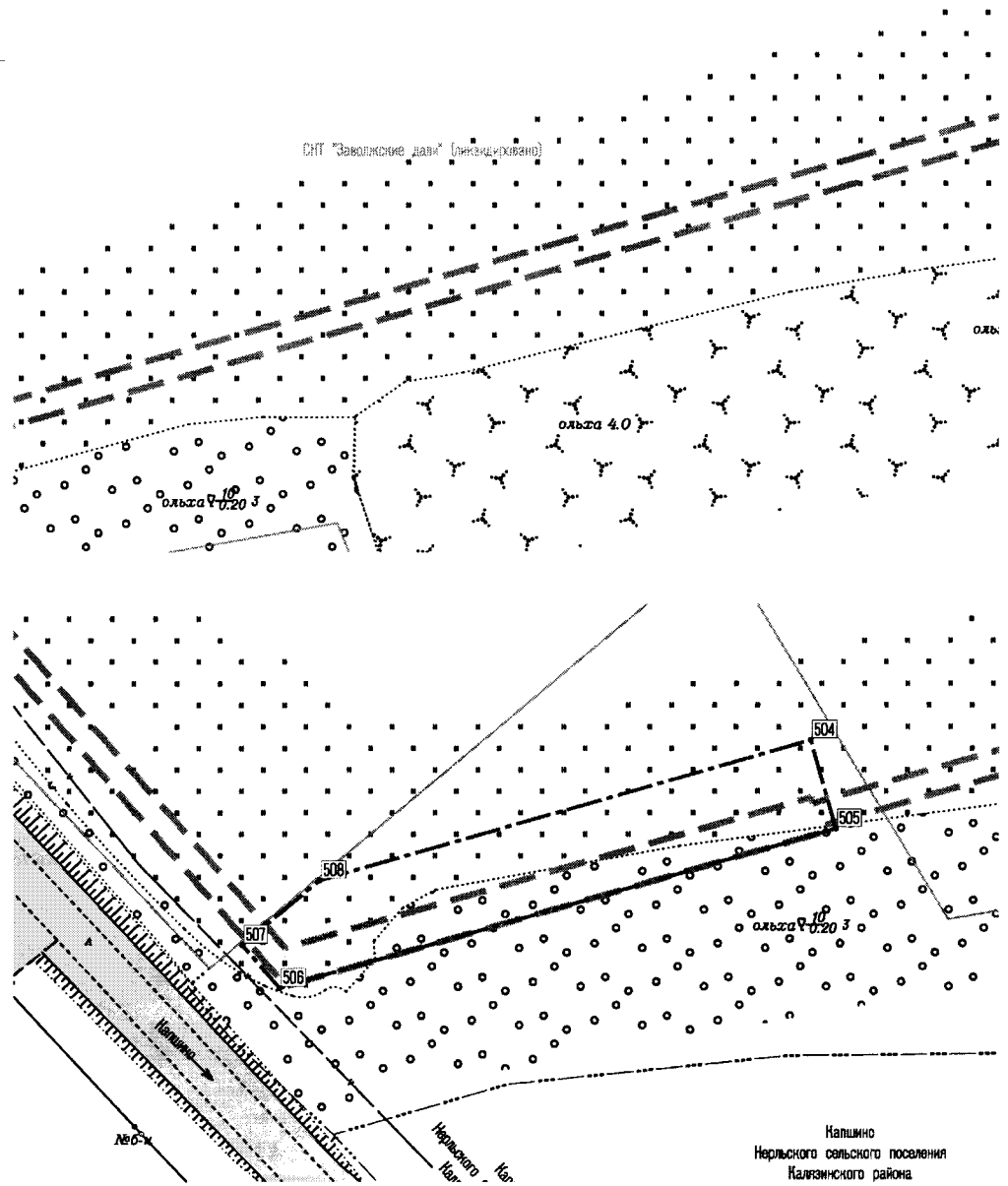
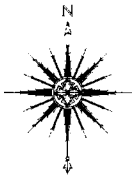
ГРАНИЦЫ



- границы территории, в отношении которой осуществляется подготовка проекта планировки
- границы зоны планируемого размещения линейного объекта

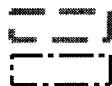


- номера характерных точек границ зон планируемого размещения линейных объектов, в том числе точек начала и окончания, точек изменения описания границ таких зон



УСЛОВНЫЕ ОБОЗНАЧЕНИЯ


ГРАНИЦЫ



- границы территории, в отношении которой осуществляется подготовка проекта планировки
- границы зоны планируемого размещения линейного объекта




- номера характерных точек границ зон планируемого размещения линейных объектов, в том числе точек начала и окончания, точек изменения описания границ таких зон



УСЛОВНЫЕ ОБОЗНАЧЕНИЯ

ГРАНИЦЫ

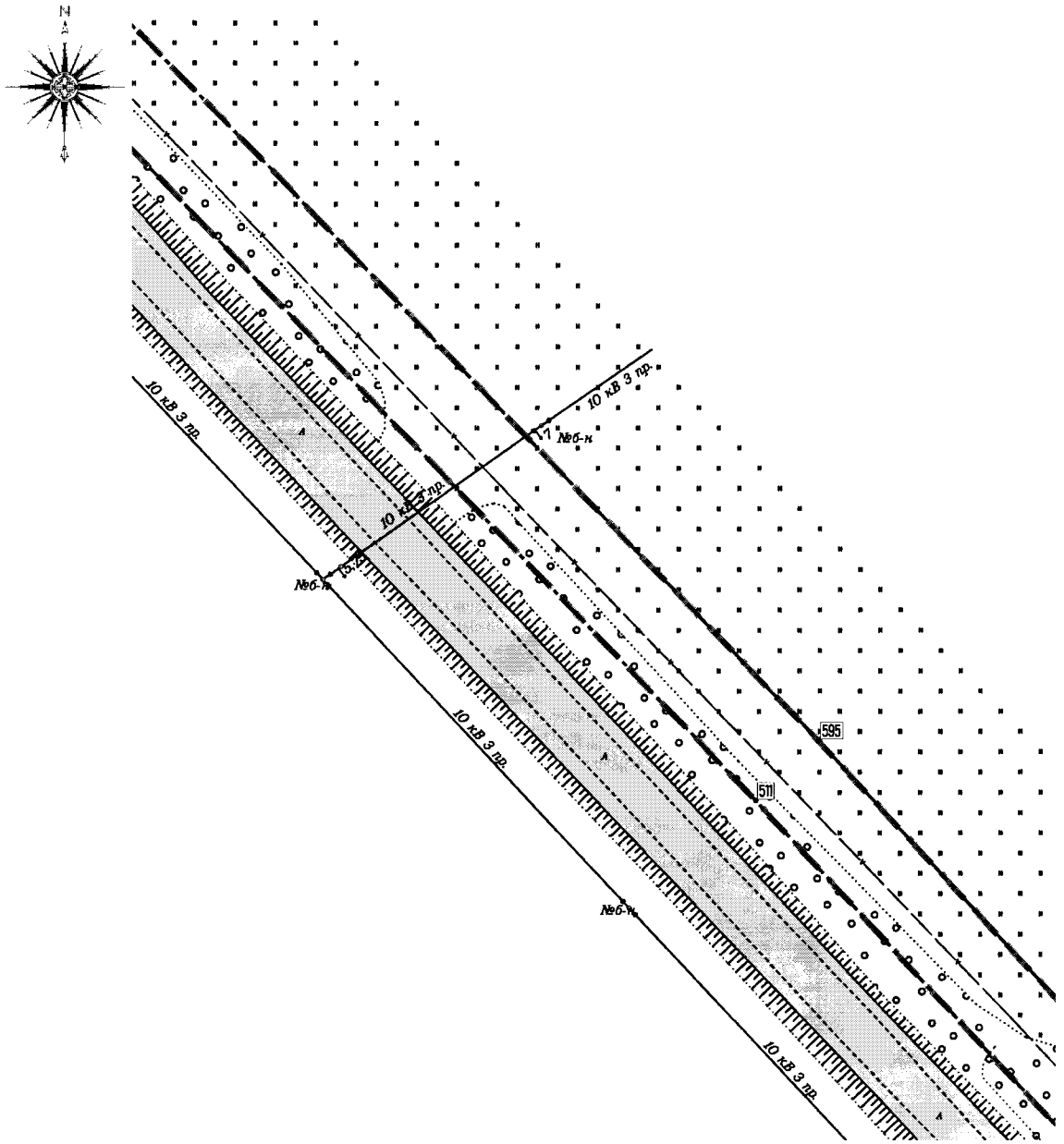


- границы территории, в отношении которой осуществляется подготовка проекта планировки

- границы зоны планируемого размещения линейного объекта




- номера характерных точек границ зон планируемого размещения линейных объектов, в том числе точек начала и окончания, точек изменения описания границ таких зон



УСЛОВНЫЕ ОБОЗНАЧЕНИЯ


ГРАНИЦЫ



- границы территории, в отношении которой осуществляется подготовка проекта планировки
- границы зоны планируемого размещения линейного объекта




- номера характерных точек границ зон планируемого размещения линейных объектов, в том числе точек начала и окончания, точек изменения описания границ таких зон



УСЛОВНЫЕ ОБОЗНАЧЕНИЯ


ГРАНИЦЫ



- границы территории, в отношении которой осуществляется подготовка проекта планировки
- границы зоны планируемого размещения линейного объекта



- номера характерных точек границ зон планируемого размещения линейных объектов, в том числе точек начала и окончания, точек изменения описания границ таких зон



УСЛОВНЫЕ ОБОЗНАЧЕНИЯ

ГРАНИЦЫ

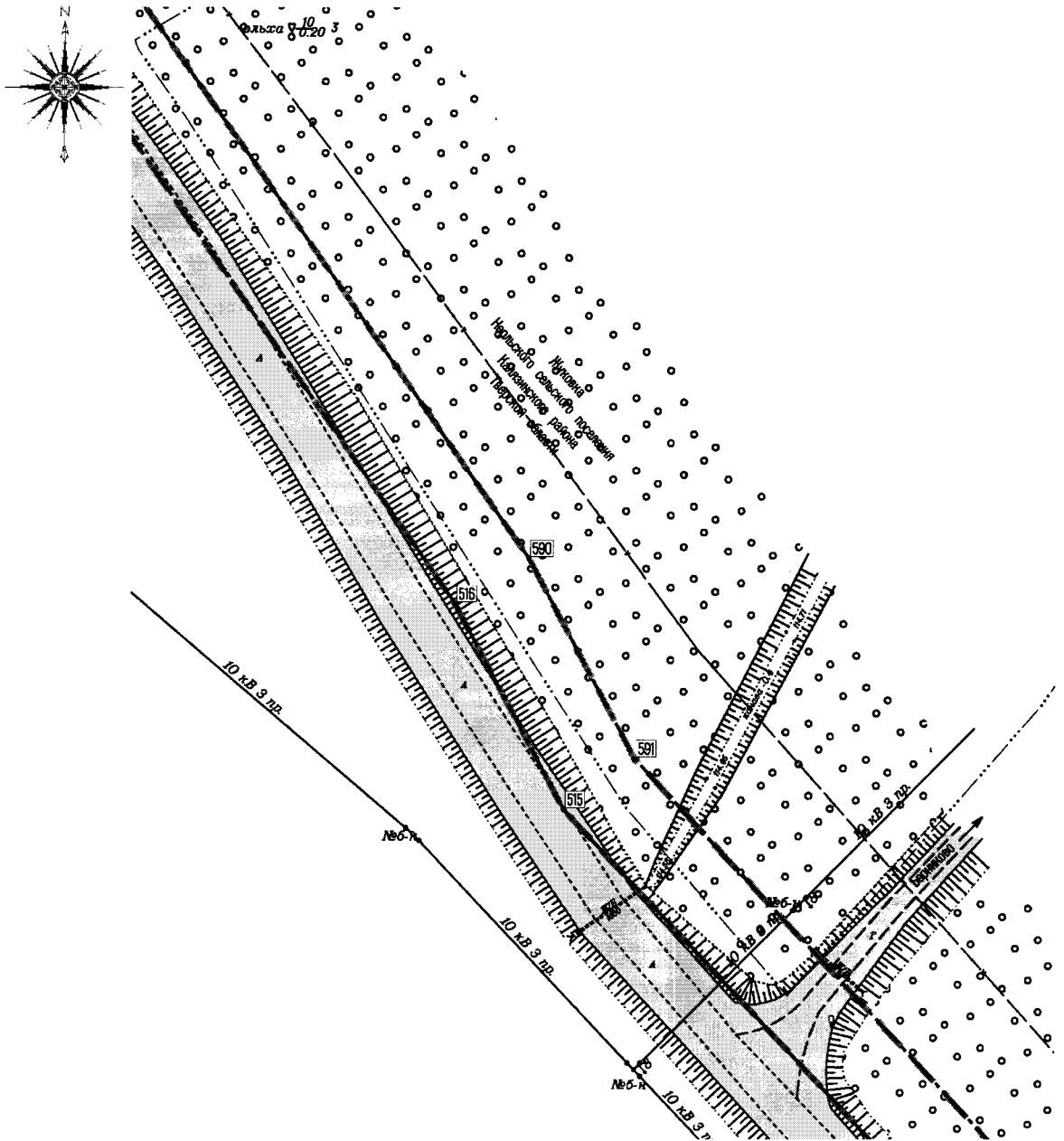


- границы территорий, в отношении которой осуществляется подготовка проекта планировки

- границы зоны планируемого размещения линейного объекта




- номера характерных точек границ зон планируемого размещения линейных объектов, в том числе точек начала и окончания, точек изменения описания границ таких зон



УСЛОВНЫЕ ОБОЗНАЧЕНИЯ

ГРАНИЦЫ

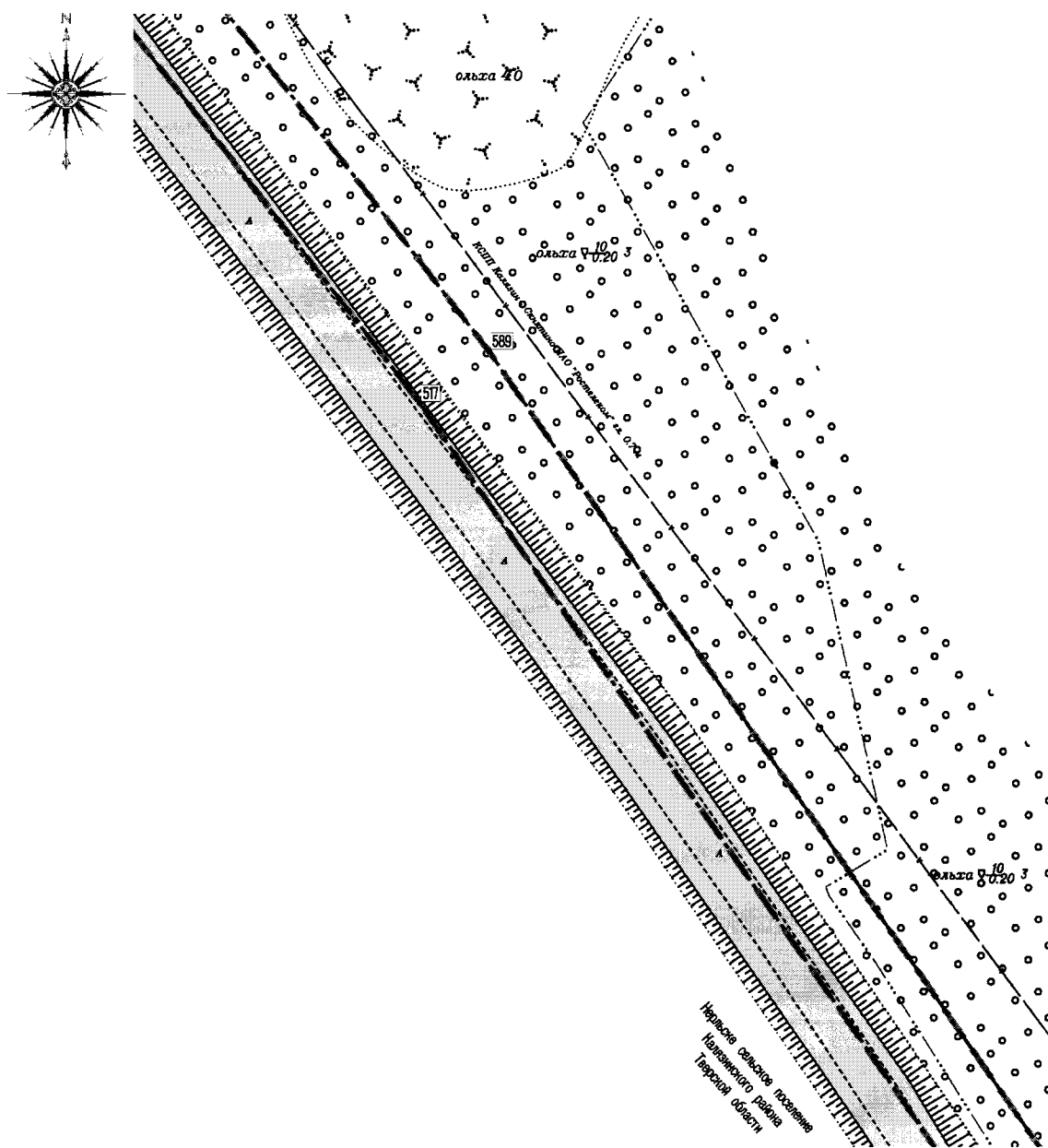


- границы территории, в отношении которой осуществляется подготовка проекта планировки

- границы зоны планируемого размещения линейного объекта

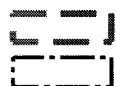


- номера характерных точек границ зон планируемого размещения линейных объектов, в том числе точек начала и окончания, точек изменения описания границ таких зон



УСЛОВНЫЕ ОБОЗНАЧЕНИЯ

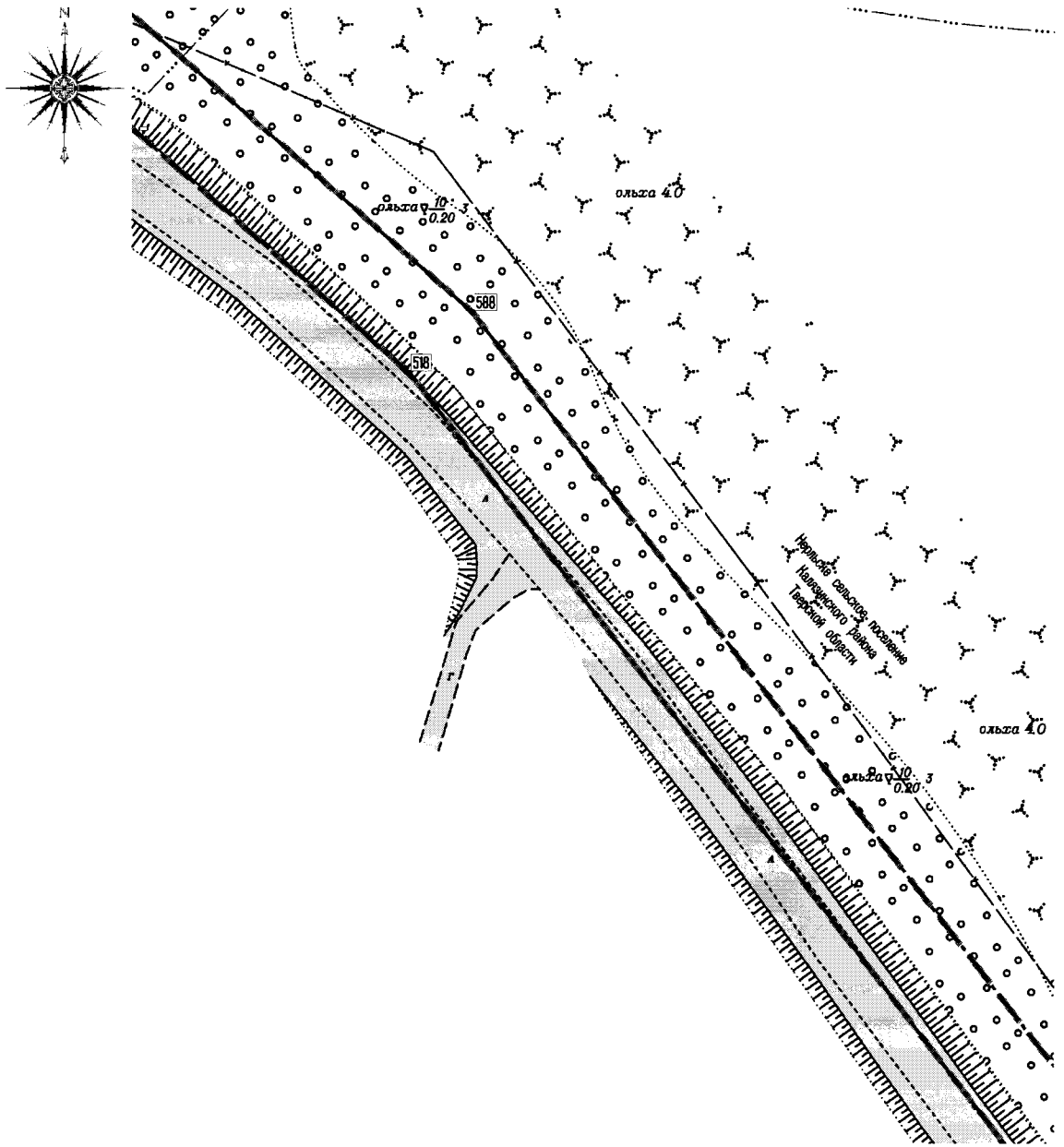
ГРАНИЦЫ



- границы территории, в отношении которой осуществляется подготовка проекта планировки
- границы зоны планируемого размещения линейного объекта




- номера характерных точек границ зон планируемого размещения линейных объектов, в том числе точек начала и окончания, точек изменения описания границ таких зон



УСЛОВНЫЕ ОБОЗНАЧЕНИЯ

ГРАНИЦЫ



- границы территории, в отношении которой осуществляется подготовка проекта планировки
- границы зоны планируемого размещения линейного объекта

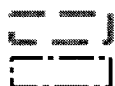


- номера характерных точек границ зон планируемого размещения линейных объектов, в том числе точек начала и окончания, точек изменения описания границ таких зон



УСЛОВНЫЕ ОБОЗНАЧЕНИЯ

ГРАНИЦЫ

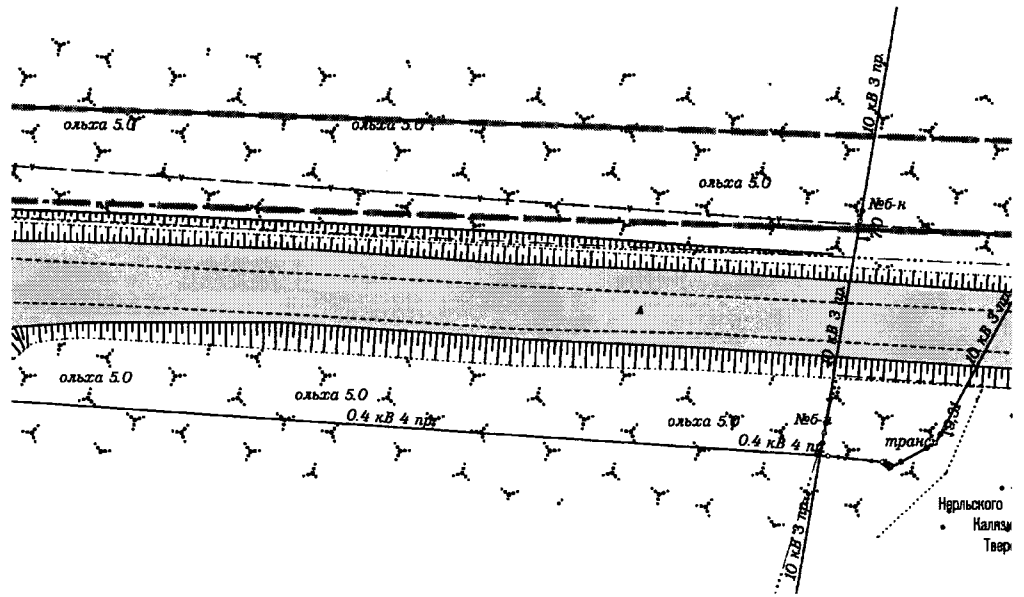
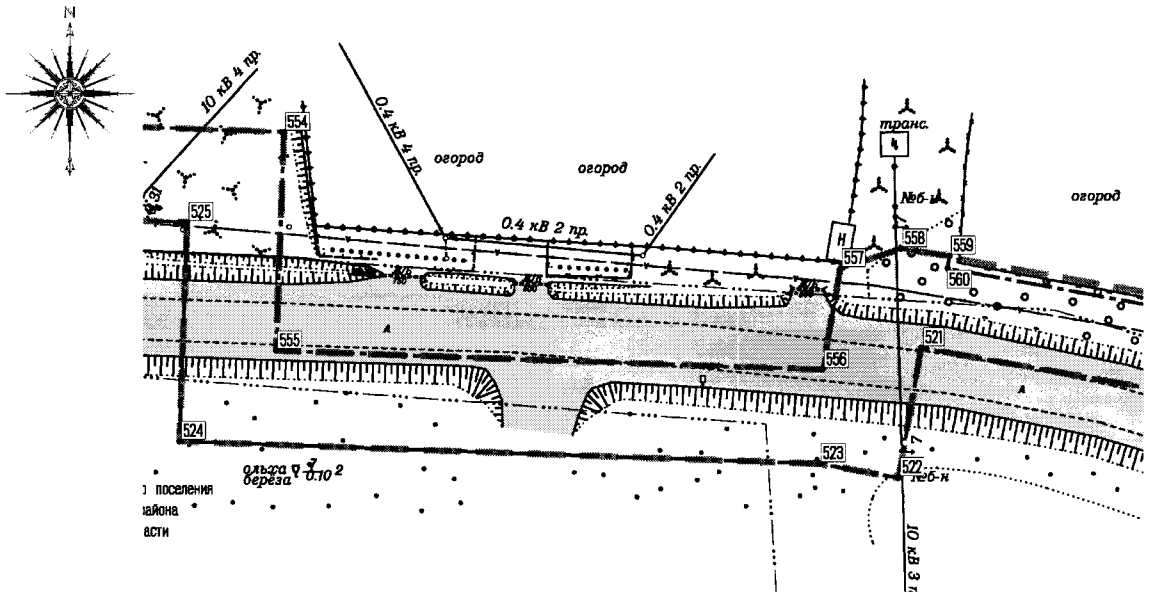


- границы территории, в отношении которой осуществляется подготовка проекта планировки

- границы зоны планируемого размещения линейного объекта




- номера характерных точек границ зон планируемого размещения линейных объектов, в том числе точек начала и окончания, точек изменения описания границ таких зон



УСЛОВНЫЕ ОБОЗНАЧЕНИЯ

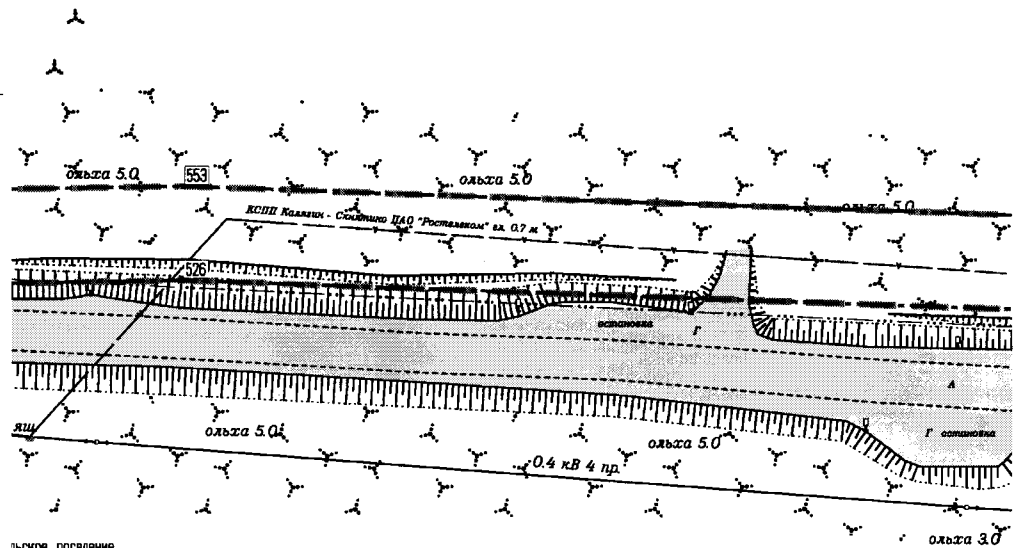
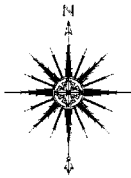
ГРАНИЦЫ



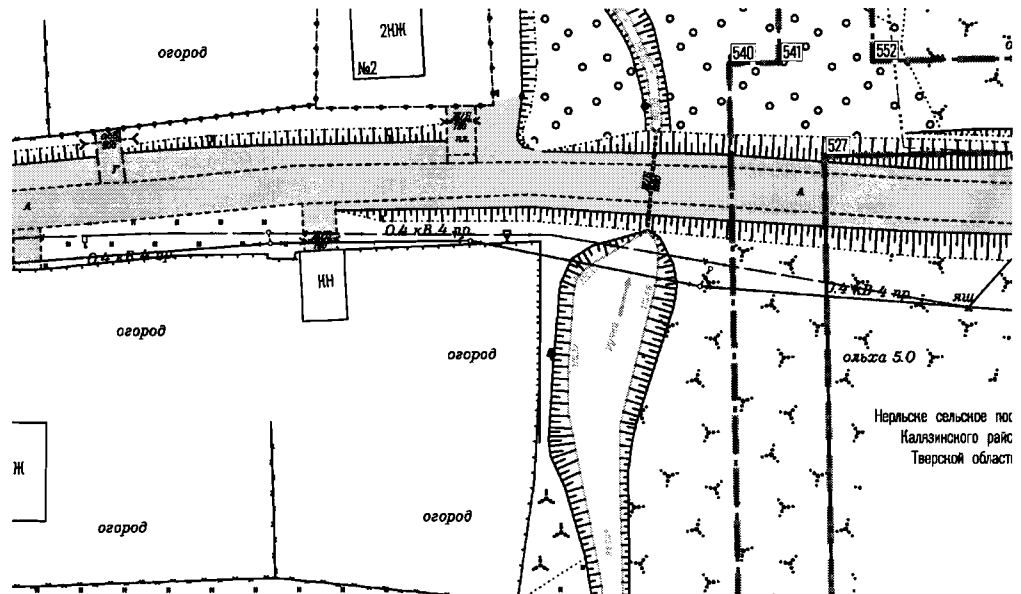
- границы территории, в отношении которой осуществляется подготовка проекта планировки
- границы зоны планируемого размещения линейного объекта



- номера характерных точек границ зон планируемого размещения линейных объектов, в том числе точек начала и окончания, точек изменения описания границ таких зон




льское поселение
жого района
ой области



Нерльское сельское пос
Калужинского райс
Тверской област

УСЛОВНЫЕ ОБОЗНАЧЕНИЯ

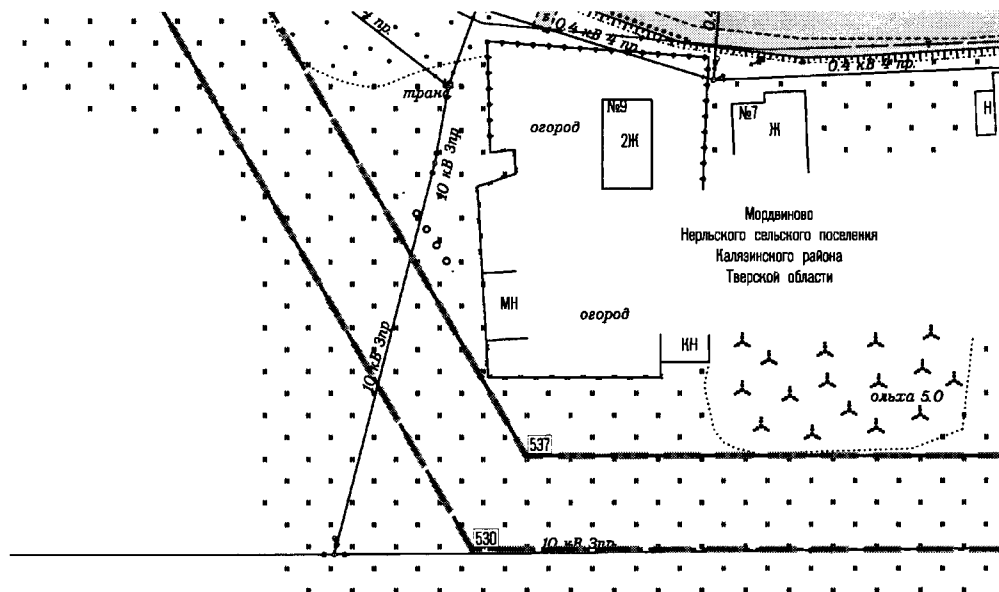
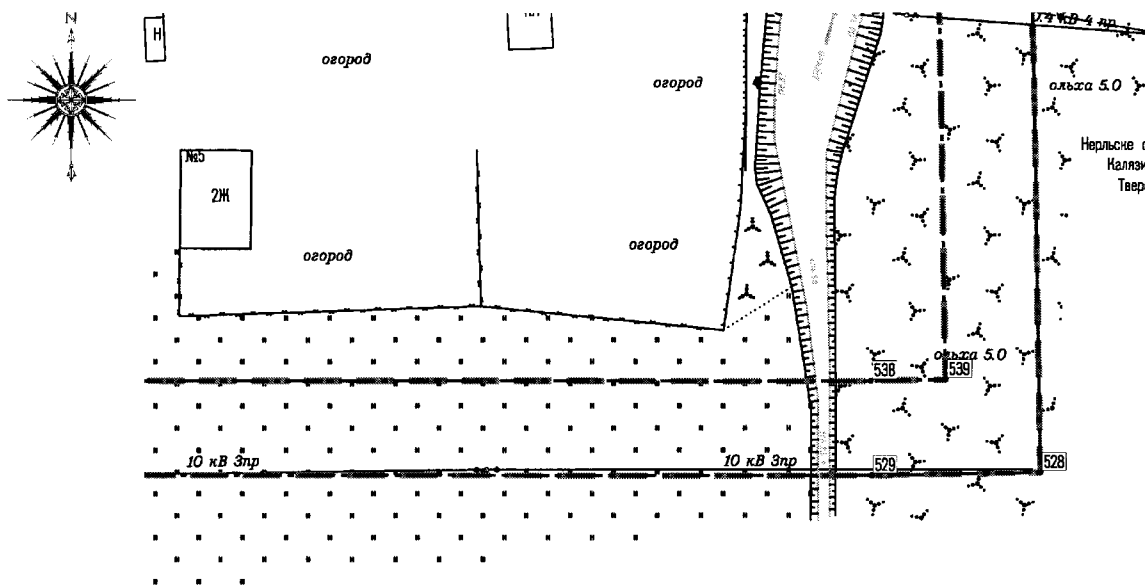
ГРАНИЦЫ



- границы территории, в отношении которой осуществляется подготовка проекта планировки
- границы зоны планируемого размещения линейного объекта

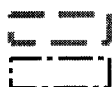


- номера характерных точек границ зон планируемого размещения линейных объектов, в том числе точек начала и окончания, точек изменения описания границ таких зон



УСЛОВНЫЕ ОБОЗНАЧЕНИЯ

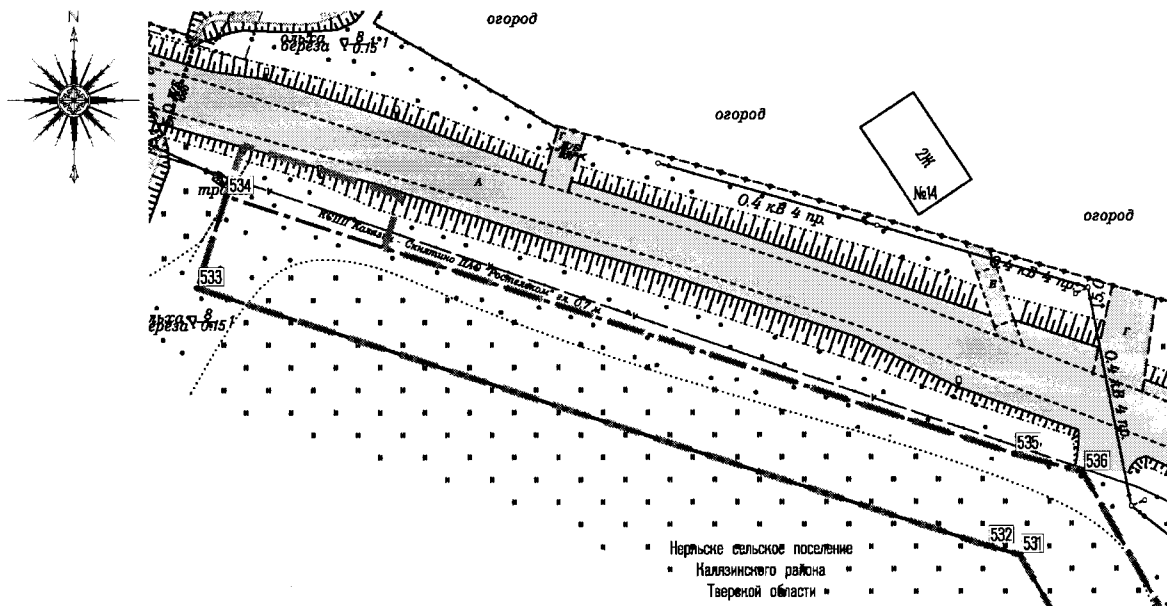
ГРАНИЦЫ



- границы территории, в отношении которой осуществляется подготовка проекта планировки
- границы зоны планируемого размещения линейного объекта




- номера характерных точек границ зон планируемого размещения линейных объектов, в том числе точек начала и окончания, точек изменения описания границ таких зон



УСЛОВНЫЕ ОБОЗНАЧЕНИЯ

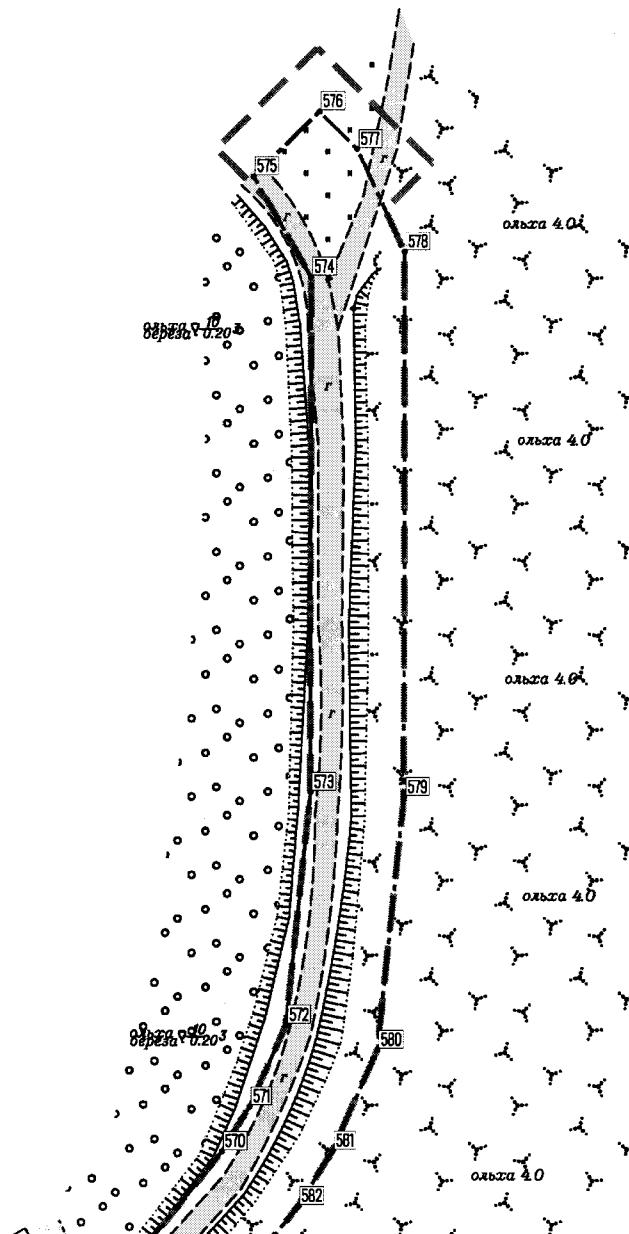
ГРАНИЦЫ



- границы территории, в отношении которой осуществляется подготовка проекта планировки
- границы зоны планируемого размещения линейного объекта



- номера характерных точек границ зон планируемого размещения линейных объектов, в том числе точек начала и окончания, точек изменения описания границ таких зон



УСЛОВНЫЕ ОБОЗНАЧЕНИЯ

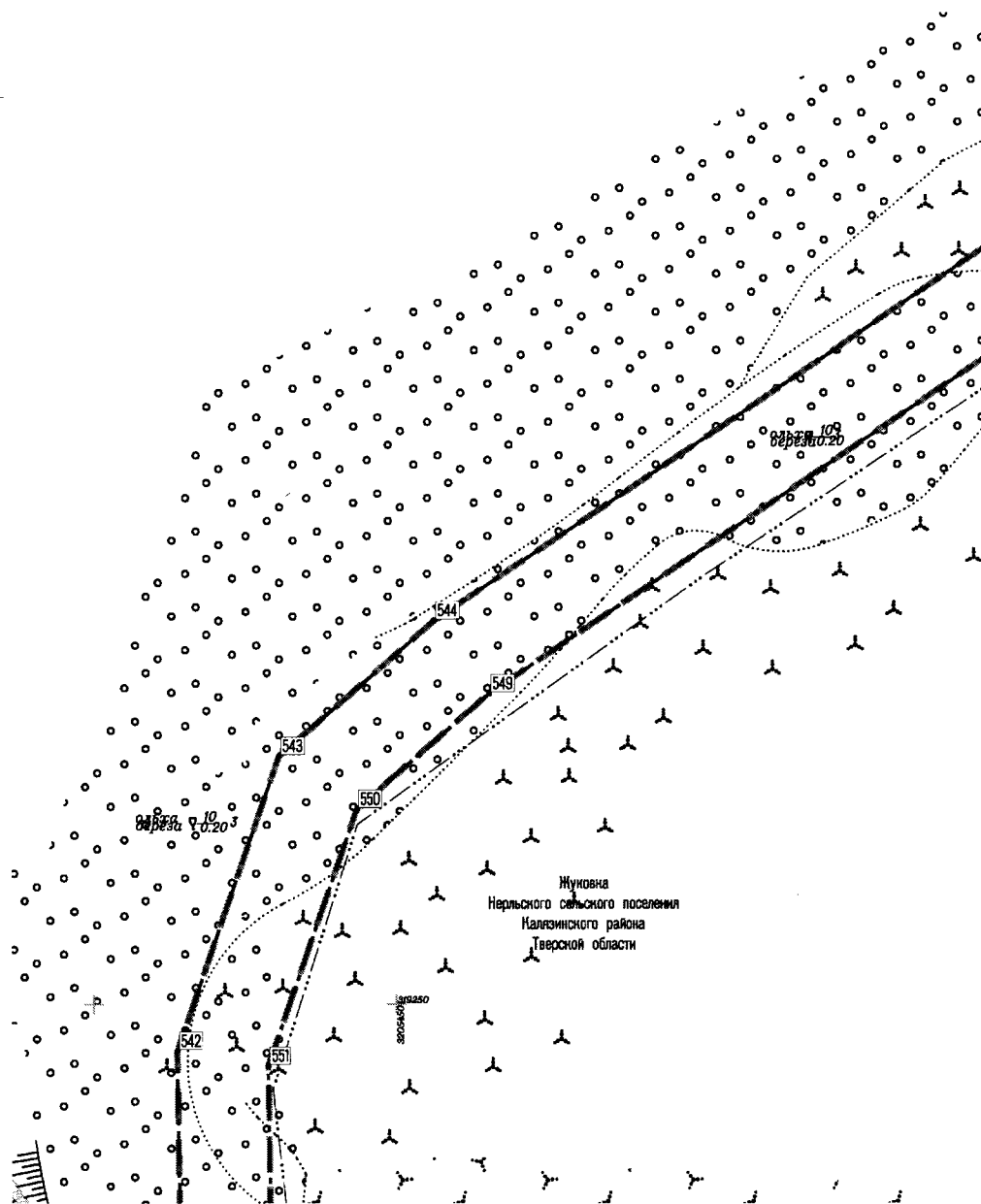
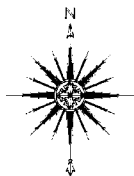
ГРАНИЦЫ



- границы территории, в отношении которой осуществляется подготовка проекта планировки
- границы зоны планируемого размещения линейного объекта



- номера характерных точек границ зон планируемого размещения линейных объектов, в том числе точек начала и окончания, точек изменения описания границ таких зон



УСЛОВНЫЕ ОБОЗНАЧЕНИЯ

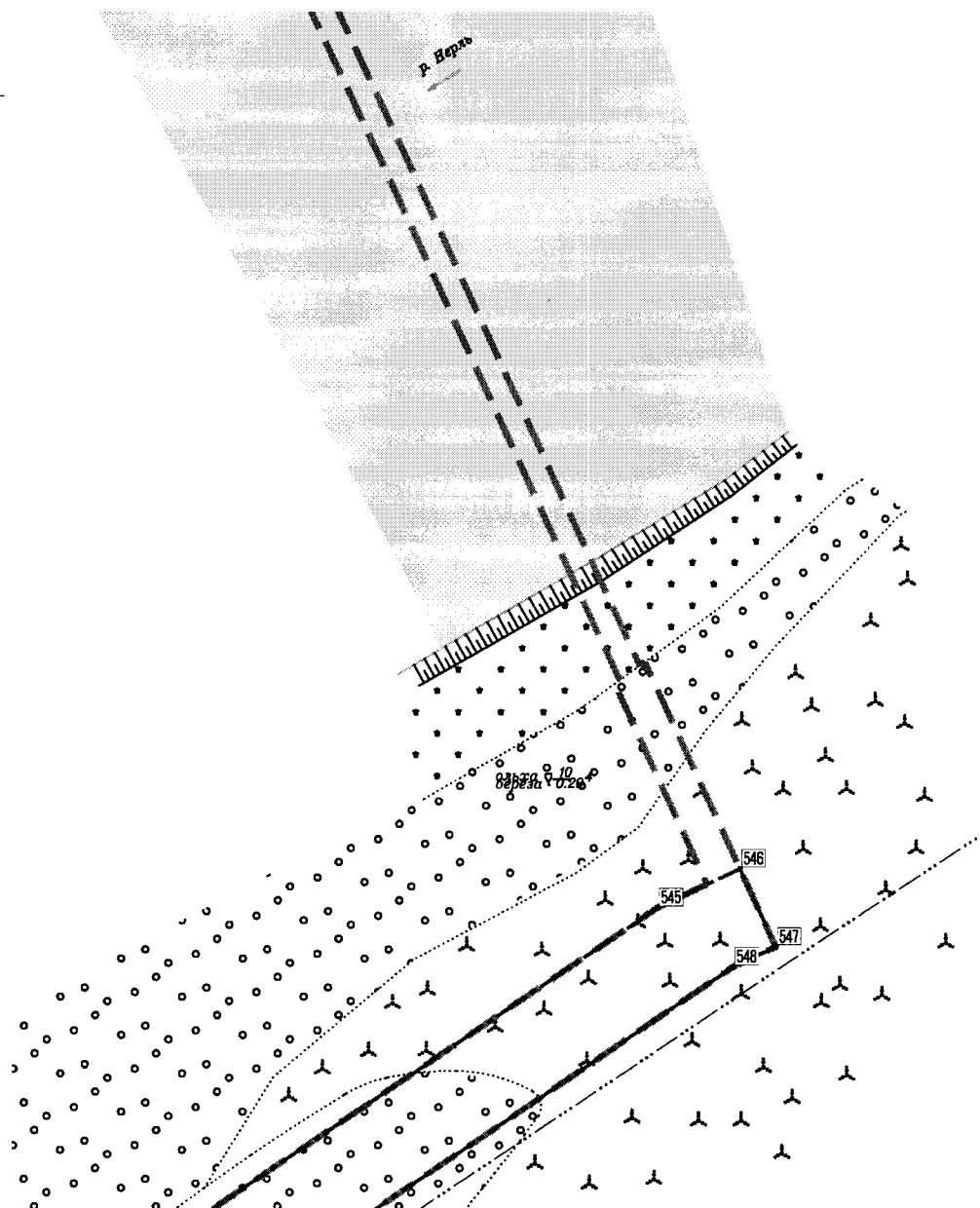
ГРАНИЦЫ



- границы территории, в отношении которой осуществляется подготовка проекта планировки
- границы зоны планируемого размещения линейного объекта

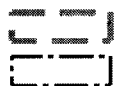


- номера характерных точек границ зон планируемого размещения линейных объектов, в том числе точек начала и окончания, точек изменения описания границ таких зон



УСЛОВНЫЕ ОБОЗНАЧЕНИЯ

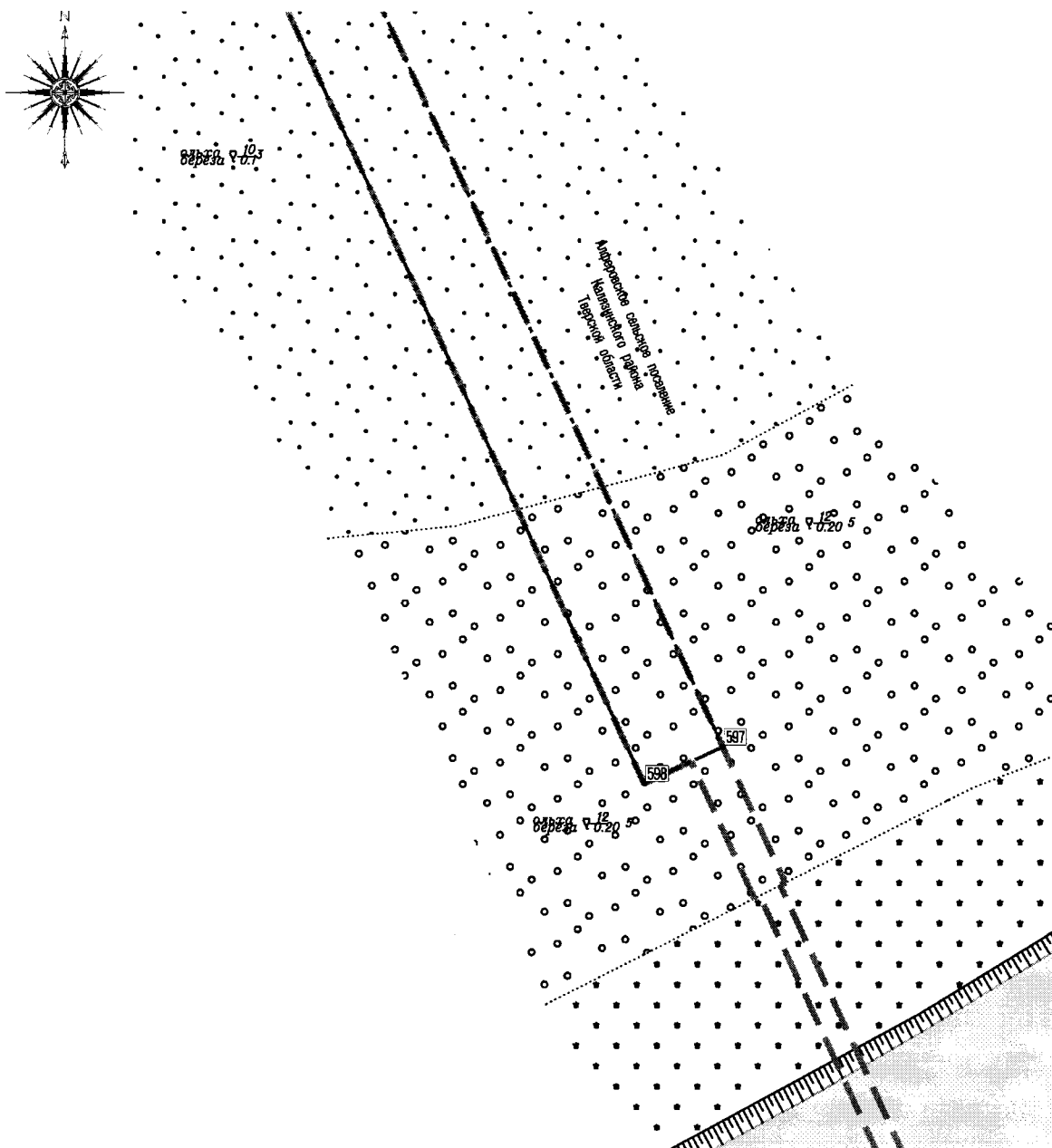
ГРАНИЦЫ



- границы территории, в отношении которой осуществляется подготовка проекта планировки
- границы зоны планируемого размещения линейного объекта



- номера характерных точек границ зон планируемого размещения линейных объектов, в том числе точек начала и окончания, точек изменения описания границ таких зон



УСЛОВНЫЕ ОБОЗНАЧЕНИЯ

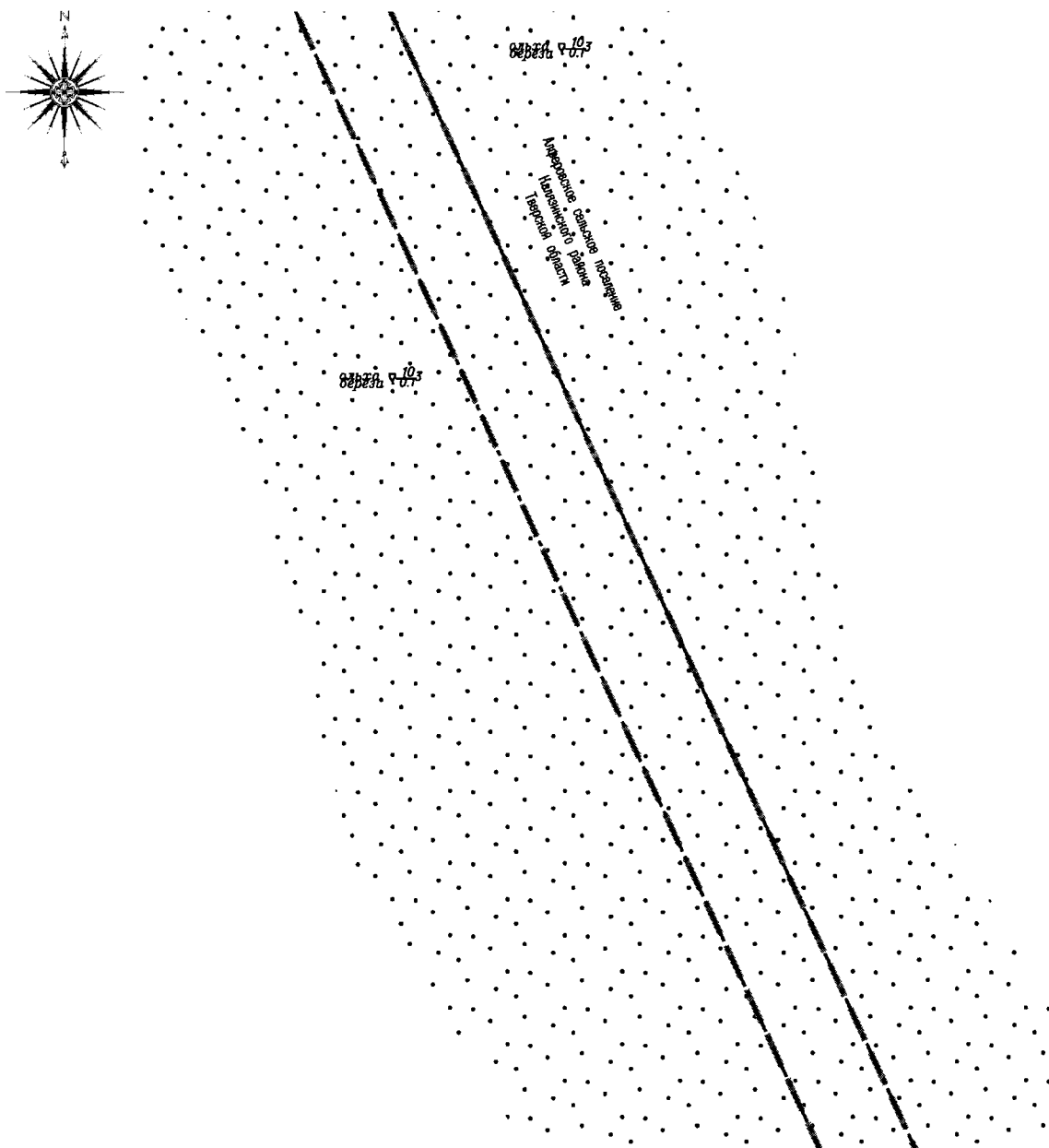
ГРАНИЦЫ



- границы территории, в отношении которой осуществляется подготовка проекта планировки
- границы зоны планируемого размещения линейного объекта




- номера характерных точек границ зон планируемого размещения линейных объектов, в том числе точек начала и окончания, точек изменения описания границ таких зон



УСЛОВНЫЕ ОБЗНАЧЕНИЯ

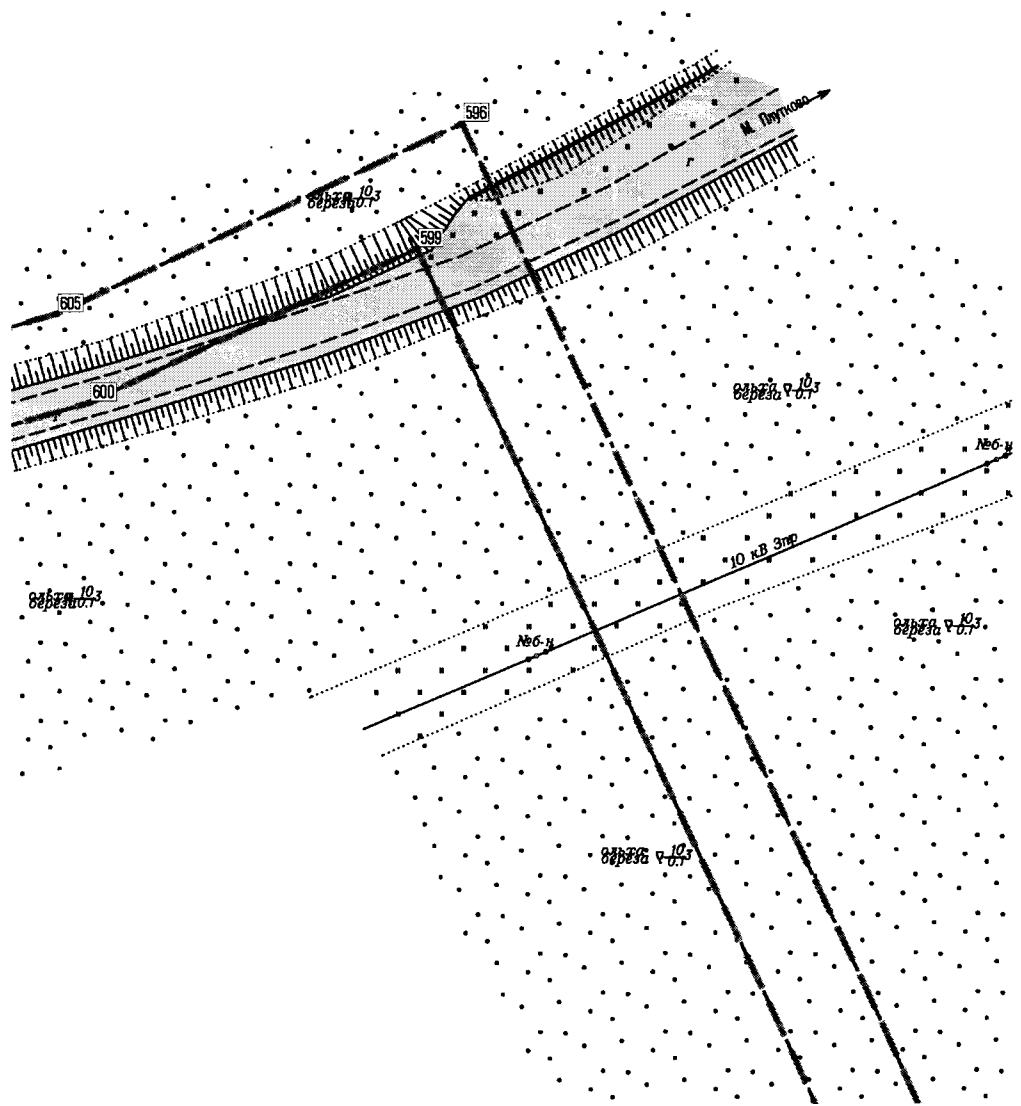

ГРАНИЦЫ



- границы территории, в отношении которой осуществляется подготовка проекта планировки
- границы зоны планируемого размещения линейного объекта

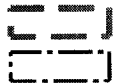


- номера характерных точек границ зон планируемого размещения линейных объектов, в том числе точек начала и окончания, точек изменения описания границ таких зон



УСЛОВНЫЕ ОБОЗНАЧЕНИЯ

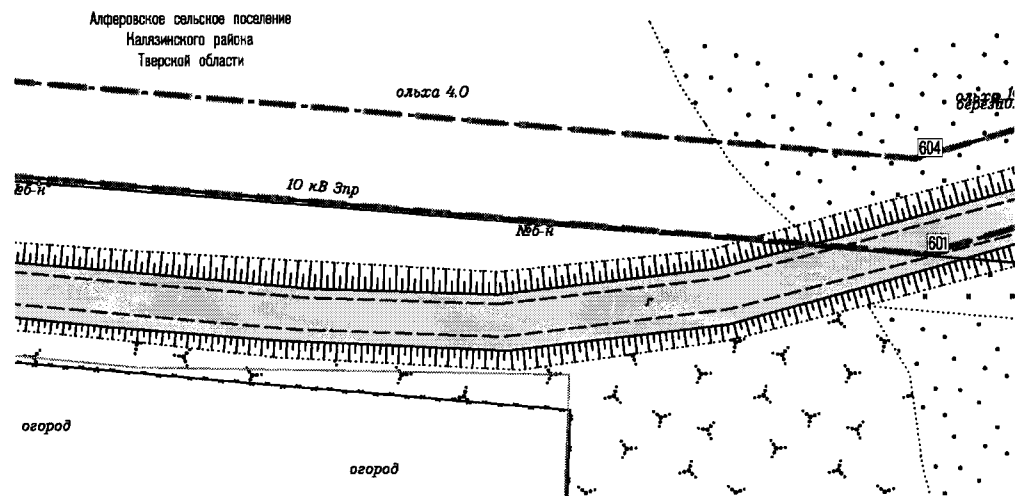
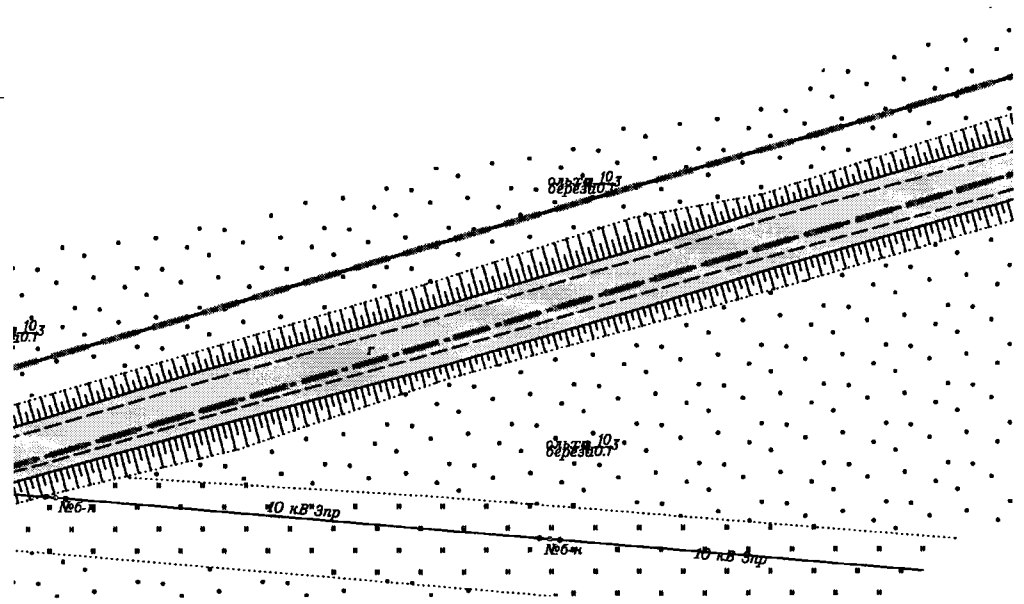
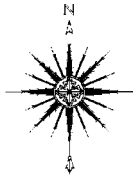
ГРАНИЦЫ



- границы территории, в отношении которой осуществляется подготовка проекта планировки
- границы зоны планируемого размещения линейного объекта



- номера характерных точек границ зон планируемого размещения линейных объектов, в том числе точек начала и окончания, точек изменения описания границ таких зон



УСЛОВНЫЕ ОБОЗНАЧЕНИЯ

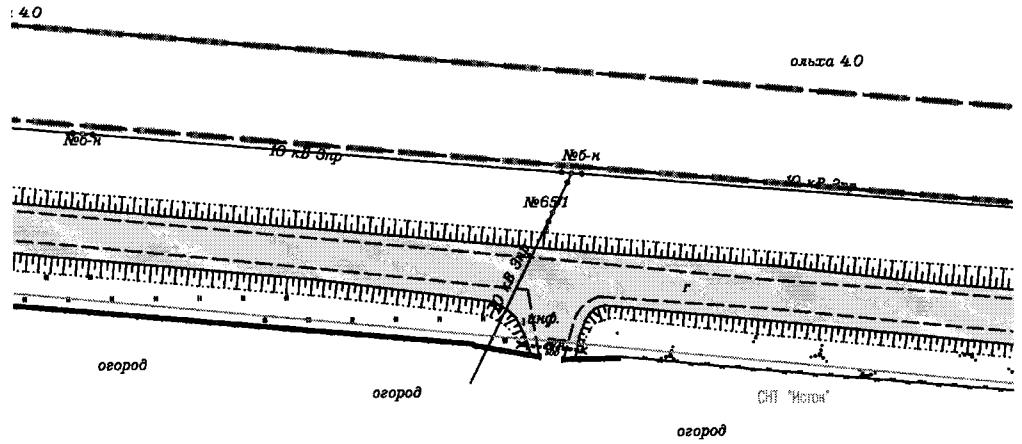
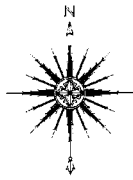
ГРАНИЦЫ



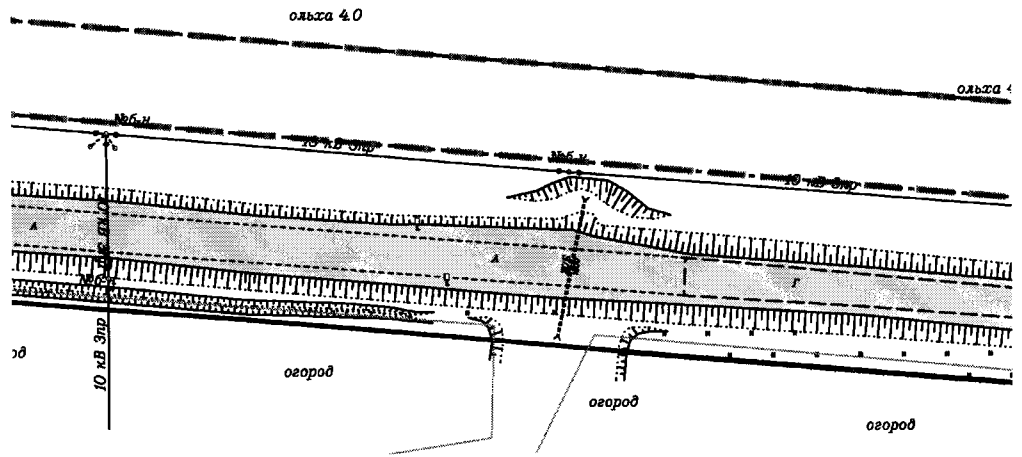
- границы территории, в отношении которой осуществляется подготовка проекта планировки
- границы зоны планируемого размещения линейного объекта



- номера характерных точек границ зон планируемого размещения линейных объектов, в том числе точек начала и окончания, точек изменения описания границ таких зон




де поселение
района
ласти



УСЛОВНЫЕ ОБОЗНАЧЕНИЯ

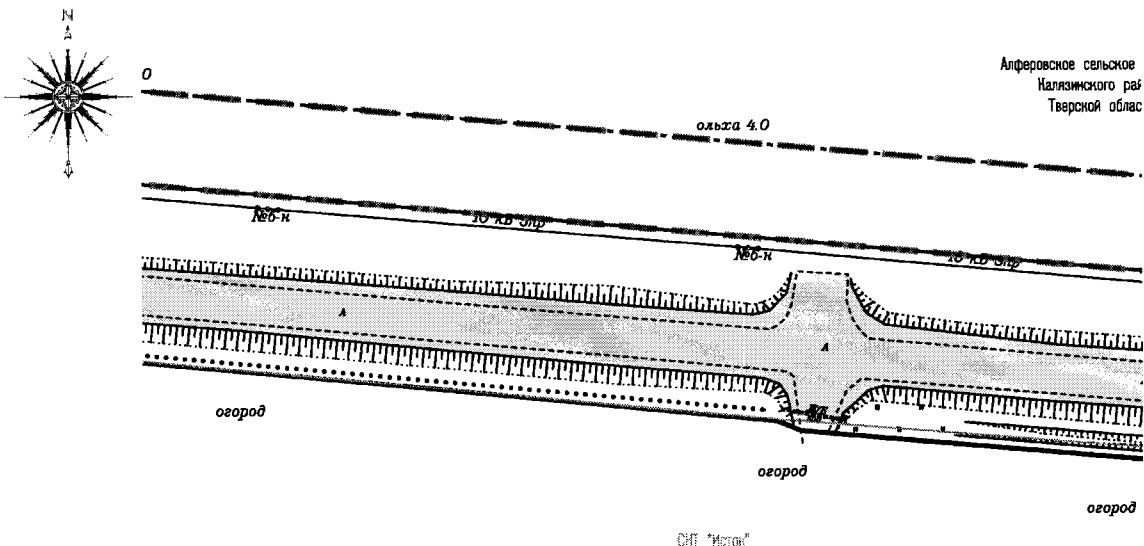
ГРАНИЦЫ



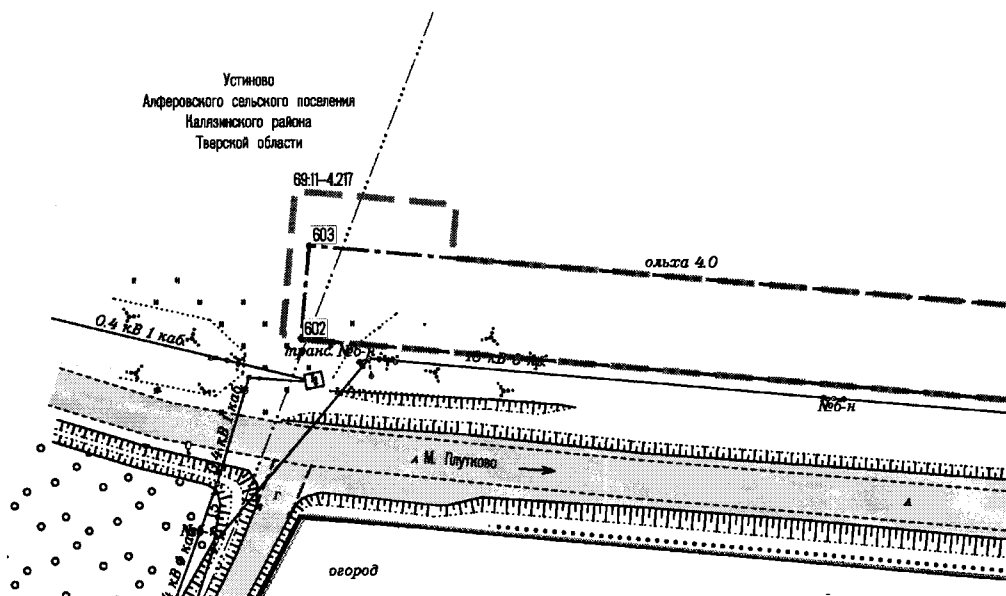
- границы территорий, в отношении которой осуществляется подготовка проекта планировки
- границы зоны планируемого размещения линейного объекта



- номера характерных точек границ зон планируемого размещения линейных объектов, в том числе точек начала и окончания, точек изменения описания границ таких зон



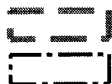
Алферовское сельское
Калезинского рай
Тверской облас



Устиново
Алферовского сельского поселения
Калезинского района
Тверской области

УСЛОВНЫЕ ОБОЗНАЧЕНИЯ

ГРАНИЦЫ



- границы территории, в отношении которой осуществляется подготовка проекта планировки
- границы зоны планируемого размещения линейного объекта



- номера характерных точек границ зон планируемого размещения линейных объектов, в том числе точек начала и окончания, точек изменения описания границ таких зон

Подраздел II. Положение о размещении линейного объекта

1. Наименование, основные характеристики и назначение планируемых для размещения линейного объекта представлены в таблице 1.

Таблица 1

Краткие проектные характеристики линейного объекта	Показатель
Наименование объекта	Газопровод межпоселковый от д. Высоково до д. Устиново, с отводами к населенным пунктам Спасское, Большое Плутково, Малое Плутково, Дуброво, Медвежье, Конищево, Жуковка, Юряхино Калязинского муниципального района Тверской области (далее — линейный объект)
Основные характеристики: категория протяженность проектная мощность пропускная способность грузонапряженность интенсивность движения	<p style="text-align: center;">II</p> <p style="text-align: center;">17,045 км</p> <p style="text-align: center;">0,6 МПа</p> <p style="text-align: center;">-</p> <p style="text-align: center;">-</p> <p style="text-align: center;">-</p>
Назначение	<p style="text-align: center;">Газораспределительные сети</p> <p style="text-align: center;">Сооружение участка газопровода с подземной прокладкой</p> <p style="text-align: center;">16.6.1.4</p>

2. Перечень субъектов Российской Федерации, перечень муниципальных районов, городских округов в составе субъектов Российской Федерации, перечень поселений, населенных пунктов, внутригородских территорий городов федерального значения, на территориях которых устанавливаются зоны планируемого размещения линейного объекта представлен в таблице 2.

Таблица 2

Перечень административно-территориальных (территориальных) единиц	Показатель
Субъекты Российской Федерации	Тверская область
Муниципальные районы	Калязинский муниципальный район
Городские округа в составе субъектов Российской Федерации	-
Поселения, населенные пункты	сельское поселение Алферовское: деревня Берегово, село Спасское, деревня Большое Плутково, деревня Малое Плутково, деревня Дуброво, деревня Конищево, деревня Устиново сельское поселение Нерльское: деревня Теляшовка, село Капшино, деревня Жуковка
Внутригородские территории городов федерального значения	-

3. Перечень координат характерных точек границ зон планируемого размещения линейного объекта представлен в таблице 3.

Таблица 3

Номер	Координата X	Координата Y
1	317933,75	3216246,96
2	317925,04	3216247,41
3	317921,93	3216186,91
4	318098,69	3215675,19
5	318115,31	3215660,77
6	318118,05	3215652,84
7	318113,87	3215631,24
8	318128,52	3215588,84
9	318173,39	3215472,29
10	318180,86	3215444,51
11	318206,95	3215322,37
12	318216,54	3215273,30
13	318249,96	3215116,83
14	318259,55	3215067,76
15	318294,03	3214906,29
16	318325,25	3214790,26
17	318377,97	3214628,53
18	318426,95	3214486,75
19	318488,94	3214296,60
20	318521,59	3214202,08
21	318571,18	3214049,96
22	318610,36	3213936,54
23	318647,52	3213822,55
24	318665,68	3213755,05
25	318682,68	3213687,15
26	318752,81	3213426,42
27	318772,25	3213348,79

Номер	Координата X	Координата Y
28	318805,68	3213232,65
29	318822,96	3213215,99
30	318829,10	3213194,66
31	318834,38	3213196,18
32	318822,58	3213237,19
33	318818,98	3213240,66
34	318786,74	3213352,69
35	318767,33	3213430,19
36	318697,20	3213690,92
37	318680,20	3213758,82
38	318661,90	3213826,83
39	318624,58	3213941,31
40	318585,40	3214054,74
41	318535,81	3214206,86
42	318503,16	3214301,38
43	318441,17	3214491,53
44	318392,19	3214633,31
45	318339,63	3214794,54
46	318308,62	3214909,81
47	318274,24	3215070,76
48	318264,66	3215119,83
49	318231,24	3215276,30
50	318225,09	3215307,76
51	318223,56	3215313,08
52	318187,62	3215476,95
53	318142,61	3215593,99
54	318129,36	3215632,34

Номер	Координата X	Координата Y
55	318133,54	3215653,94
56	318128,17	3215669,47
57	318111,56	3215683,89
58	318062,18	3215826,84
59	318054,23	3215844,13
60	318033,90	3215903,42
61	318016,63	3215958,69
62	317937,06	3216189,05
63	317938,25	3216212,13
64	317935,31	3216221,80
1	317933,75	3216246,96
-	-	-
65	318781,62	3213352,58
66	318780,67	3213352,32
67	318780,94	3213351,35
68	318781,90	3213351,60
65	318781,62	3213352,58
-	-	-
69	318764,20	3213418,78
70	318763,24	3213418,52
71	318763,51	3213417,56
72	318764,46	3213417,80
69	318764,20	3213418,78
-	-	-
73	318746,90	3213487,96
74	318745,94	3213487,68
75	318746,20	3213486,73
76	318747,16	3213486,98
73	318746,90	3213487,96

Номер	Координата X	Координата Y
-	-	-
77	318727,79	3213556,61
78	318726,83	3213556,33
79	318727,10	3213555,37
80	318728,04	3213555,64
77	318727,79	3213556,61
-	-	-
81	318710,00	3213623,77
82	318709,04	3213623,50
83	318709,31	3213622,54
84	318710,26	3213622,81
81	318710,00	3213623,77
-	-	-
85	318692,02	3213691,49
86	318691,06	3213691,23
87	318691,34	3213690,27
88	318692,28	3213690,52
85	318692,02	3213691,49
-	-	-
89	318672,93	3213763,28
90	318671,97	3213763,02
91	318672,24	3213762,04
92	318673,20	3213762,31
89	318672,93	3213763,28
-	-	-
93	318655,54	3213830,12
94	318654,58	3213829,86
95	318654,85	3213828,89
96	318655,81	3213829,14

Номер	Координата X	Координата Y
93	318655,54	3213830,12
-	-	-
97	318633,52	3213895,73
98	318632,57	3213895,47
99	318632,84	3213894,51
100	318633,79	3213894,75
97	318633,52	3213895,73
-	-	-
101	318611,31	3213961,97
102	318610,35	3213961,70
103	318610,62	3213960,73
104	318611,57	3213960,98
101	318611,31	3213961,97
-	-	-
105	318589,04	3214027,99
106	318588,08	3214027,72
107	318588,36	3214026,77
108	318589,30	3214027,01
105	318589,04	3214027,99
-	-	-
109	318566,83	3214094,79
110	318565,87	3214094,54
111	318566,14	3214093,57
112	318567,10	3214093,83
109	318566,83	3214094,79
-	-	-
113	318544,80	3214160,86
114	318543,84	3214160,61
115	318544,11	3214159,64

Номер	Координата X	Координата Y
116	318545,06	3214159,90
113	318544,80	3214160,86
-	-	-
117	318522,73	3214227,29
118	318521,76	3214227,01
119	318522,03	3214226,05
120	318522,97	3214226,32
117	318522,73	3214227,29
-	-	-
121	318500,43	3214293,99
122	318499,57	3214293,71
123	318499,88	3214292,76
124	318500,73	3214293,03
121	318500,43	3214293,99
-	-	-
125	318478,39	3214360,02
126	318477,45	3214359,71
127	318477,74	3214358,75
128	318478,69	3214359,03
125	318478,39	3214360,02
-	-	-
129	318456,20	3214426,50
130	318455,25	3214426,20
131	318455,56	3214425,25
132	318456,50	3214425,54
129	318456,20	3214426,50
-	-	-
133	318433,37	3214495,44
134	318432,42	3214495,15

Номер	Координата X	Координата Y
135	318432,73	3214494,19
136	318433,67	3214494,48
133	318433,37	3214495,44
-	-	-
137	318411,96	3214559,86
138	318411,01	3214559,56
139	318411,31	3214558,61
140	318412,25	3214558,90
137	318411,96	3214559,86
-	-	-
141	318389,60	3214627,37
142	318388,65	3214627,08
143	318388,96	3214626,12
144	318389,90	3214626,41
141	318389,60	3214627,37
-	-	-
145	318367,23	3214694,30
146	318366,29	3214694,01
147	318366,59	3214693,05
148	318367,53	3214693,34
145	318367,23	3214694,30
-	-	-
149	318345,27	3214760,16
150	318344,32	3214759,86
151	318344,63	3214758,91
152	318345,57	3214759,20
149	318345,27	3214760,16
-	-	-
153	318332,36	3214799,26

Номер	Координата X	Координата Y
154	318331,42	3214798,97
155	318331,72	3214798,01
156	318332,66	3214798,30
153	318332,36	3214799,26
-	-	-
157	318315,82	3214849,51
158	318314,87	3214849,22
159	318315,17	3214848,26
160	318316,11	3214848,55
157	318315,82	3214849,51
-	-	-
161	318300,14	3214922,41
162	318299,20	3214922,12
163	318299,50	3214921,16
164	318300,44	3214921,45
161	318300,14	3214922,41
-	-	-
165	318285,35	3214990,68
166	318284,38	3214990,43
167	318284,64	3214989,46
168	318285,59	3214989,70
165	318285,35	3214990,68
-	-	-
169	318270,69	3215060,33
170	318269,73	3215060,09
171	318269,98	3215059,11
172	318270,94	3215059,35
169	318270,69	3215060,33
-	-	-

Номер	Координата X	Координата Y
173	318258,54	3215118,27
174	318257,58	3215118,02
175	318257,83	3215117,05
176	318258,79	3215117,29
173	318258,54	3215118,27
-	-	-
177	318243,99	3215186,87
178	318243,03	3215186,62
179	318243,28	3215185,65
180	318244,24	3215185,89
177	318243,99	3215186,87
-	-	-
181	318229,19	3215257,93
182	318228,21	3215257,72
183	318228,43	3215256,73
184	318229,40	3215256,94
181	318229,19	3215257,93
-	-	-
185	318215,30	3215325,00
186	318214,33	3215324,78
187	318214,55	3215323,80
188	318215,51	3215324,01
185	318215,30	3215325,00
-	-	-
189	318201,03	3215394,35
190	318200,06	3215394,13
191	318200,28	3215393,15
192	318201,25	3215393,36
189	318201,03	3215394,35

Номер	Координата X	Координата Y
-	-	-
193	318186,37	3215464,18
194	318185,40	3215463,96
195	318185,62	3215462,98
196	318186,59	3215463,19
193	318186,37	3215464,18
-	-	-
197	318162,13	3215529,53
198	318161,17	3215529,27
199	318161,44	3215528,30
200	318162,40	3215528,56
197	318162,13	3215529,53
-	-	-
201	318138,92	3215593,07
202	318137,96	3215592,80
203	318138,23	3215591,84
204	318139,19	3215592,09
201	318138,92	3215593,07
-	-	-
205	318091,57	3215724,61
206	318090,60	3215724,34
207	318090,88	3215723,37
208	318091,84	3215723,63
205	318091,57	3215724,61
-	-	-
209	318069,93	3215786,53
210	318068,99	3215786,22
211	318069,31	3215785,27
212	318070,25	3215785,57

Номер	Координата X	Координата Y
209	318069,93	3215786,53
-	-	-
213	318047,24	3215851,63
214	318046,30	3215851,32
215	318046,62	3215850,36
216	318047,56	3215850,67
213	318047,24	3215851,63
-	-	-
217	318025,09	3215916,27
218	318024,14	3215915,96
219	318024,47	3215915,01
220	318025,41	3215915,31
217	318025,09	3215916,27
-	-	-
221	318002,26	3215982,36
222	318001,31	3215982,05
223	318001,64	3215981,09
224	318002,58	3215981,40
221	318002,26	3215982,36
-	-	-
225	317979,59	3216047,84
226	317978,65	3216047,52
227	317978,97	3216046,57
228	317979,91	3216046,88
225	317979,59	3216047,84
-	-	-
229	317957,29	3216111,61
230	317956,35	3216111,30
231	317956,67	3216110,34

Номер	Координата X	Координата Y
232	317957,61	3216110,65
229	317957,29	3216111,61
-	-	-
233	318851,02	3213216,58
234	318854,49	3213201,62
235	318911,01	3213196,73
236	318940,99	3213198,85
237	319008,91	3213195,36
238	319065,59	3213158,64
239	319110,43	3213087,03
240	319127,11	3213065,73
241	319129,78	3213061,81
242	319153,28	3213017,68
243	319160,65	3213006,78
244	319179,70	3213019,66
245	319264,47	3212894,25
246	319274,05	3212876,27
247	319239,40	3212857,80
248	319179,67	3212807,58
249	319156,97	3212803,55
250	319150,25	3212797,50
251	319162,31	3212784,13
252	319169,39	3212790,52
253	319186,24	3212793,51
254	319247,85	3212845,31
255	319281,11	3212863,03
256	319298,81	3212829,83
257	319317,02	3212802,88
258	319503,87	3212657,19

Номер	Координата X	Координата Y
259	319506,33	3212637,34
260	319544,33	3212607,71
261	319552,25	3212606,61
262	319569,18	3212593,41
263	319578,76	3212585,09
264	319555,17	3212557,90
265	319586,84	3212530,43
266	319842,14	3212284,40
267	319908,00	3212203,23
268	319910,08	3212198,57
269	319923,78	3212204,68
270	319921,01	3212210,88
271	319852,80	3212294,93
272	319596,96	3212541,50
273	319576,33	3212559,40
274	319599,92	3212586,59
275	319578,71	3212604,99
276	319558,30	3212620,91
277	319550,38	3212622,01
278	319520,45	3212645,35
279	319517,99	3212665,20
280	319328,12	3212813,24
281	319311,67	3212837,57
282	319277,34	3212902,00
283	319213,63	3212995,65
284	319183,73	3213040,48
285	319164,90	3213027,76
286	319142,63	3213069,55
287	319139,24	3213074,56

Номер	Координата X	Координата Y
288	319122,73	3213095,66
289	319076,54	3213169,42
290	319013,70	3213210,14
291	318940,85	3213213,88
292	318911,13	3213211,77
293	318852,07	3213216,88
233	318851,02	3213216,58
-	-	-
294	319946,54	3212131,62
295	319932,85	3212125,50
296	319937,10	3212115,98
297	319982,65	3212111,24
298	320296,70	3211724,19
299	320305,43	3211720,32
300	320311,51	3211734,03
301	320306,08	3211736,44
302	319990,29	3212125,52
303	319947,26	3212130,00
294	319946,54	3212131,62
-	-	-
304	320342,35	3211715,99
305	320333,78	3211717,12
306	320329,47	3211722,55
307	320324,16	3211712,00
308	320314,33	3211689,87
309	320316,66	3211667,99
310	320306,65	3211638,94
311	320282,78	3211573,13
312	320270,34	3211536,89

Номер	Координата X	Координата Y
313	320271,87	3211529,04
314	320261,91	3211500,02
315	320218,63	3211380,73
316	320212,05	3211383,12
317	320210,66	3211379,29
318	320194,31	3211325,64
319	320198,62	3211324,33
320	320186,47	3211284,46
321	320181,62	3211271,10
322	320177,48	3211255,59
323	320161,38	3211209,97
324	320156,32	3211201,36
325	320098,47	3211041,93
326	320087,27	3211005,18
327	320078,12	3210973,14
328	320080,55	3210963,44
329	320051,22	3210860,79
330	320056,03	3210852,14
331	320050,71	3210833,51
332	320080,92	3210824,88
333	320089,92	3210817,86
334	320088,76	3210816,37
335	320034,02	3210755,45
336	320017,73	3210770,09
337	320000,42	3210787,98
338	319981,30	3210769,48
339	319966,70	3210784,57
340	319940,28	3210758,99
341	319925,07	3210747,44

Номер	Координата X	Координата Y
342	319909,78	3210737,61
343	319900,35	3210730,05
344	319904,15	3210724,44
345	319901,50	3210720,08
346	319889,44	3210702,81
347	319855,88	3210633,83
348	319844,31	3210603,61
349	319850,11	3210580,77
350	319839,98	3210548,73
351	319833,83	3210547,37
352	319820,05	3210503,77
353	319811,19	3210495,67
354	319808,72	3210487,86
355	319797,36	3210460,64
356	319792,21	3210447,84
357	319719,58	3210287,67
358	319716,22	3210280,30
359	319685,42	3210206,12
360	319575,96	3209928,85
361	319551,77	3209938,39
362	319529,26	3209881,36
363	319485,71	3209802,61
364	319468,42	3209784,67
365	319462,75	3209775,58
366	319452,56	3209742,13
367	319355,11	3209591,75
368	319333,31	3209572,08
369	319318,45	3209562,34
370	319325,51	3209551,50

Номер	Координата X	Координата Y
371	319310,61	3209541,80
372	319258,28	3209497,17
373	319251,14	3209505,54
374	319210,19	3209470,62
375	319180,62	3209442,99
376	318782,93	3209030,36
377	318779,17	3209033,98
378	318734,32	3209045,12
379	318730,71	3209030,56
380	318761,95	3209022,80
381	318898,65	3208891,05
382	318872,89	3208864,31
383	318759,76	3208724,34
384	318003,45	3207966,53
385	317995,54	3207936,92
386	317967,45	3207863,51
387	317942,32	3207852,30
388	317939,01	3207853,57
389	317910,32	3207869,43
390	317885,39	3207824,37
391	317898,52	3207817,11
392	317916,18	3207849,05
393	317932,67	3207839,93
394	317942,72	3207836,09
395	317947,43	3207845,94
396	317954,04	3207841,10
397	317979,24	3207852,35
398	318009,83	3207932,29
399	318016,90	3207958,78

Номер	Координата X	Координата Y
400	318316,27	3208258,73
401	318364,92	3208210,18
402	318434,85	3208110,52
403	318418,47	3208099,04
404	318427,09	3208086,76
405	318455,74	3208106,86
406	318376,45	3208219,87
407	318326,87	3208269,35
408	318770,94	3208714,30
409	318884,14	3208854,38
410	318919,86	3208891,44
411	318790,26	3209016,35
412	319191,15	3209432,30
413	319220,18	3209459,43
414	319249,46	3209484,40
415	319256,60	3209476,03
416	319319,61	3209529,76
417	319346,26	3209547,11
418	319339,17	3209558,00
419	319342,48	3209560,15
420	319366,63	3209581,94
421	319466,29	3209735,74
422	319476,52	3209769,32
423	319480,31	3209775,40
424	319497,88	3209793,63
425	319542,85	3209874,95
426	319560,22	3209918,93
427	319584,40	3209909,39
428	319699,33	3210200,49

Номер	Координата X	Координата Y
429	319729,97	3210274,31
430	319739,14	3210297,47
431	319749,48	3210318,89
432	319759,43	3210314,74
433	319765,76	3210328,62
434	319756,65	3210332,67
435	319799,75	3210427,13
436	319822,83	3210482,71
437	319824,28	3210487,32
438	319833,14	3210495,42
439	319845,52	3210534,59
440	319851,67	3210535,95
441	319865,46	3210579,55
442	319859,75	3210602,00
443	319869,65	3210627,86
444	319902,41	3210695,19
445	319916,09	3210715,12
446	319921,35	3210720,27
447	319917,98	3210725,04
448	319949,86	3210747,41
449	319966,35	3210763,36
450	319980,96	3210748,27
451	320000,07	3210766,77
452	320007,32	3210759,28
453	320035,15	3210734,27
454	320100,26	3210806,73
455	320110,97	3210820,47
456	320087,84	3210838,50
457	320069,25	3210843,81

Номер	Координата X	Координата Y
458	320072,16	3210853,99
459	320067,31	3210862,78
460	320077,87	3210899,75
461	320096,07	3210963,18
462	320093,65	3210972,88
463	320101,66	3211000,93
464	320112,70	3211037,18
465	320169,95	3211194,95
466	320175,05	3211203,62
467	320191,82	3211251,15
468	320195,95	3211266,60
469	320200,70	3211279,71
470	320217,34	3211334,31
471	320213,03	3211335,62
472	320221,59	3211363,70
473	320227,12	3211361,69
474	320234,92	3211383,54
475	320237,84	3211389,69
476	320258,24	3211445,91
477	320270,69	3211440,65
478	320276,16	3211455,74
479	320263,86	3211461,42
480	320276,06	3211495,03
481	320287,36	3211527,97
482	320285,83	3211535,82
483	320296,92	3211568,14
484	320320,80	3211633,94
485	320324,98	3211647,86
486	320331,89	3211666,54

Номер	Координата X	Координата Y
487	320329,67	3211687,45
304	320342,35	3211715,99
-	-	-
488	317853,51	3207735,72
489	317840,39	3207742,98
490	317837,72	3207738,17
491	317810,60	3207753,17
492	317802,56	3207738,64
493	317802,87	3207728,95
494	317816,82	3207727,79
495	317843,59	3207717,78
488	317853,51	3207735,72
-	-	-
496	317809,79	3207509,13
497	317810,07	3207494,13
498	317882,61	3207495,47
499	317994,67	3207463,45
500	317993,44	3207459,12
501	318007,86	3207455,00
502	318013,22	3207473,75
503	317884,57	3207510,50
496	317809,79	3207509,13
-	-	-
504	317935,07	3207200,20
505	317920,64	3207204,32
506	317894,75	3207113,67
507	317901,75	3207107,60
508	317912,22	3207120,21
504	317935,07	3207200,20

Номер	Координата X	Координата Y
-	-	-
509	318056,21	3206976,46
510	318046,37	3206965,12
511	318185,00	3206836,10
512	318386,91	3206641,50
513	318414,05	3206619,57
514	318569,47	3206464,45
515	318687,91	3206354,23
516	318723,45	3206335,37
517	318904,49	3206208,87
518	319076,83	3206074,50
519	319144,89	3205996,36
520	319148,67	3205977,04
521	319162,62	3205898,38
522	319141,94	3205894,71
523	319144,20	3205882,00
524	319147,88	3205779,46
525	319182,86	3205780,72
526	319194,04	3205469,23
527	319193,25	3205421,55
528	319099,27	3205423,10
529	319098,82	3205396,00
530	319099,01	3205198,97
531	319189,09	3205147,08
532	319190,48	3205141,92
533	319230,87	3205018,02
534	319245,14	3205022,67
535	319204,87	3205146,19
536	319201,97	3205156,97

Номер	Координата X	Координата Y
537	319114,01	3205207,64
538	319113,82	3205395,88
539	319114,02	3205407,86
540	319208,00	3205406,31
541	319208,14	3205414,31
542	319242,25	3205413,75
543	319290,77	3205430,51
544	319313,01	3205456,15
545	319397,08	3205581,04
546	319403,40	3205594,64
547	319390,67	3205600,56
548	319387,40	3205593,52
549	319301,08	3205465,29
550	319282,07	3205443,37
551	319239,85	3205428,79
552	319208,38	3205429,31
553	319209,04	3205469,38
554	319197,31	3205796,25
555	319162,33	3205794,99
556	319159,19	3205882,53
557	319175,34	3205885,40
558	319178,44	3205895,09
559	319177,29	3205902,87
560	319175,30	3205902,60
561	319167,99	3205942,88
562	319169,91	3205943,30
563	319163,42	3205979,79
564	319158,85	3206003,18
565	319152,41	3206010,57

Номер	Координата X	Координата Y
566	319158,24	3206015,65
567	319169,84	3206028,57
568	319187,27	3206052,60
569	319207,35	3206072,72
570	319225,70	3206087,61
571	319232,85	3206092,08
572	319245,87	3206097,90
573	319283,13	3206101,85
574	319365,28	3206101,93
575	319381,27	3206092,72
576	319391,78	3206103,27
577	319385,69	3206109,34
578	319369,29	3206116,94
579	319282,33	3206116,85
580	319241,92	3206112,56
581	319225,77	3206105,35
582	319216,96	3206099,84
583	319197,29	3206083,87
584	319175,82	3206062,36
585	319158,16	3206038,01
586	319147,69	3206026,36
587	319142,55	3206021,88
588	319087,19	3206085,44
589	318913,41	3206220,94
590	318731,29	3206348,19
591	318696,68	3206366,56
592	318579,88	3206475,26
593	318424,09	3206630,74
594	318396,85	3206652,76

Номер	Координата X	Координата Y
595	318195,32	3206846,99
509	318056,21	3206976,46
-	-	-
596	320130,56	3205256,43
597	319642,19	3205483,58
598	319635,87	3205469,98
599	320110,63	3205249,16
600	320086,19	3205196,62
601	320032,03	3205007,04
602	320093,31	3204314,52
603	320108,25	3204315,84
604	320047,22	3205005,60
605	320100,29	3205191,36
596	320130,56	3205256,43

4. Перечень координат характерных точек границ зон планируемого размещения линейного объекта, подлежащих реконструкции в связи с изменением их местоположения.

Границы зон планируемого размещения линейного объекта, подлежащих реконструкции в связи с изменением их местоположения, проектом не предусмотрены.

5. Предельные параметры разрешенного строительства, реконструкции объектов капитального строительства, входящих в состав линейного объекта в границах зон их планируемого размещения.

Предельные параметры разрешенного строительства, реконструкции объектов капитального строительства, входящих в состав линейного объекта в границах зон их планируемого размещения, не определялись, ввиду того, что проектом не предусмотрено размещение объектов капитального строительства, входящих в состав линейного объекта.

6. Информация о необходимости осуществления мероприятий по защите сохраняемых объектов капитального строительства (здание, строение, сооружение, объекты, строительство которых не завершено), существующих и строящихся на момент подготовки проекта планировки территории, а также объектов капитального строительства, планируемых к строительству в соответствии с ранее утвержденной документацией по планировке территории, от возможного негативного воздействия в связи с размещением линейного объекта.

Проектируемый линейный объект пересекает существующие инженерные сети, автомобильные дороги, в связи с этим необходимость осуществления мероприятий по защите сохраняемых объектов капитального строительства проектом предусмотрена в виде устройства пересечений с искусственными преградами согласно национальному стандарту Российской Федерации ГОСТ Р 58121.2-2018 (ИСО 4437-2:2014) «Пластмассовые трубопроводы для транспортирования газообразного топлива. Полиэтилен (ПЭ). Часть 2. Трубы» и соблюдению требований свода правил СП 62.13330.2011 «СНиП 42-01-2002. Газораспределительные системы» по сближению и параллельному следованию проектируемого газопровода со зданиями, сооружениями и инженерными коммуникациями.

7. Информация о необходимости осуществления мероприятий по сохранению объектов культурного наследия от возможного негативного воздействия в связи с размещением линейного объекта.

Объекты культурного наследия, включенные в единый государственный реестр объектов культурного наследия и в схемы территориального планирования, в границах территории, в отношении которой осуществляется подготовка проекта планировки, отсутствуют, выявленные объекты культурного наследия на местности в результате проведения полевых работ отсутствуют, объекты, обладающие признаками объекта культурного наследия, отсутствуют, в связи с этим мероприятия по сохранению объектов культурного наследия не требуются.

В случае выявления объектов культурного наследия в процессе проведения строительно-монтажных работ застройщик обязан приостановить работы и уведомить соответствующие контрольные органы в порядке, предусмотренном Федеральным законом от 25.06.2002 № 73-ФЗ «Об объектах культурного наследия (памятниках истории и культуры) народов Российской Федерации» и законом Тверской области от 23.12.2009 № 112-ЗО «Об объектах культурного наследия (памятниках истории и культуры) в Тверской области».

8. Информация о необходимости осуществления мероприятий по охране окружающей среды.

Размещение линейного объекта будет сопровождаться воздействием на компоненты окружающей природной среды, в связи с этим предусмотрена необходимость разработки и соблюдения перечня мероприятий по предотвращению и снижению возможного негативного воздействия намечаемой хозяйственной деятельности на окружающую среду и рациональному использованию природных ресурсов раздела «Мероприятия по охране окружающей среды» проектной документации на линейный объект, с учетом требований постановления Правительства Российской Федерации от 16.02.2008 № 87 «О составе разделов проектной документации и требованиях к их содержанию».

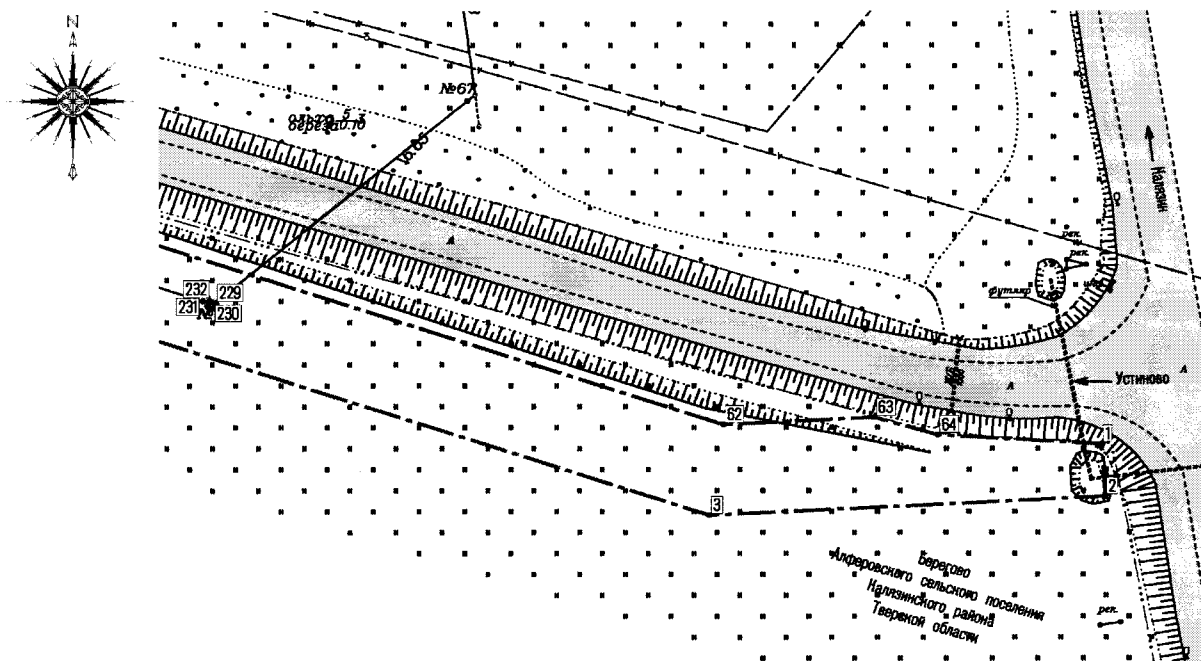
9. Информация о необходимости осуществления мероприятий по защите территории от чрезвычайных ситуаций природного и техногенного характера, в том числе по обеспечению пожарной безопасности и гражданской обороне.

Согласно Федеральному Закону от 21.07.1997 № 116-ФЗ «О промышленной безопасности опасных производственных объектов» проектируемые газопроводы, идентифицируется как опасные производственные объекты, так как в газопроводах находится горючее вещество (природный газ), способное самовозгораться, а также возгораться от источника зажигания и самостоятельно гореть после его удаления.

В связи с размещением газопровода высокого давления проектом предусмотрена необходимость разработки и соблюдения перечня мероприятий по защите территории от чрезвычайных ситуаций природного и техногенного характера, в том числе по обеспечению пожарной безопасности и гражданской обороне, разделов «Мероприятия по обеспечению пожарной безопасности» и «Перечень мероприятий по гражданской обороне, мероприятий по предупреждению чрезвычайных ситуаций природного и техногенного характера» проектной документации на линейный объект, с учетом требований постановления Правительства Российской Федерации от 16.02.2008 № 87 «О составе разделов проектной документации и требованиях к их содержанию».


Раздел II Проект межевания территории

Подраздел I. Графическая часть. Чертеж проекта межевания территории



УСЛОВНЫЕ ОБОЗНАЧЕНИЯ

ГРАНИЦЫ

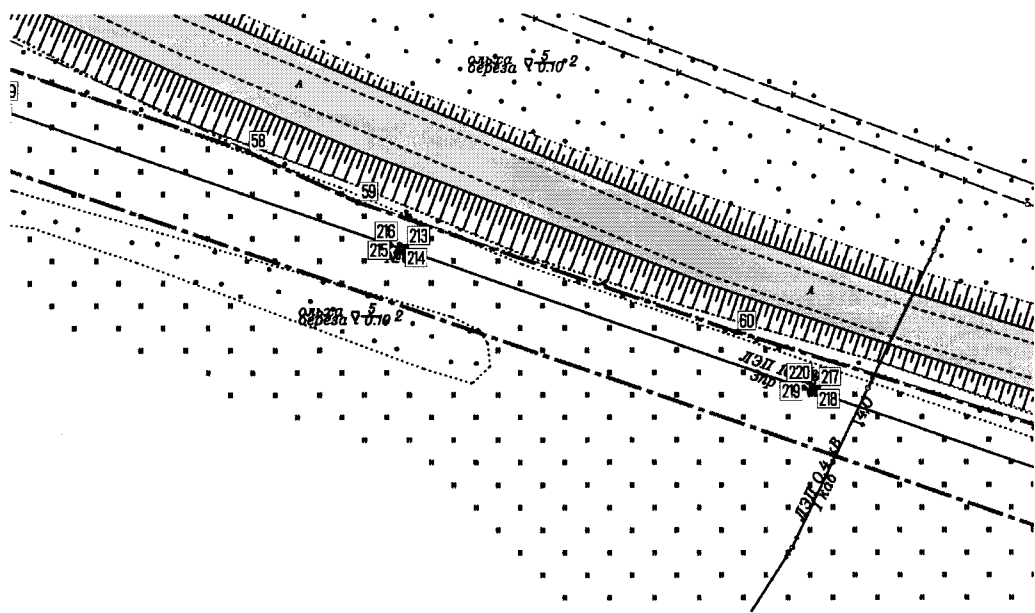
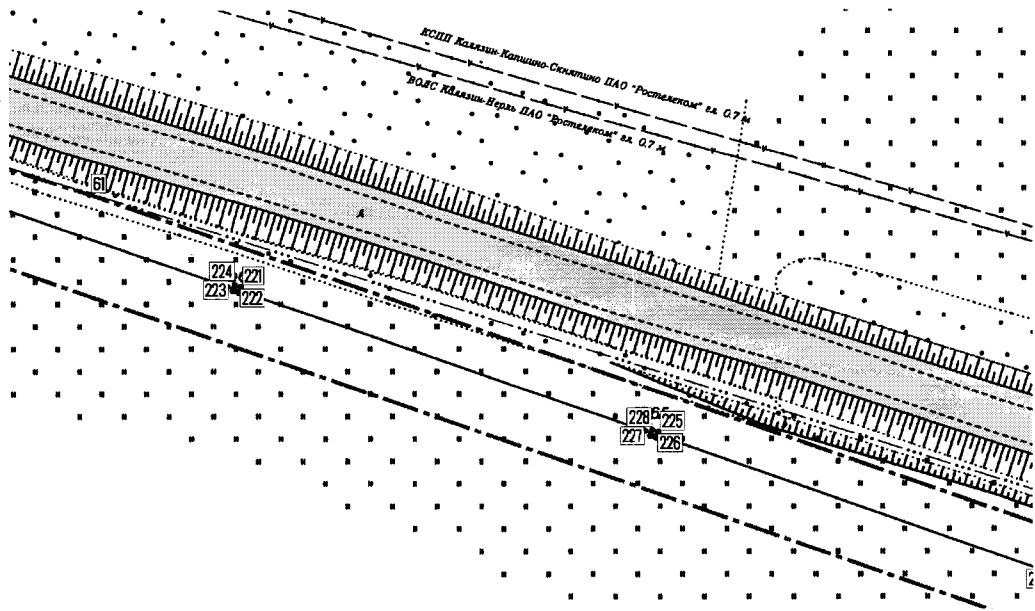


Границы планируемых элементов планировочной структуры – территория, предназначенная для размещения линейного объекта на условиях публичного сервитута



Границы существующих элементов планировочной структуры:

– улично-дорожная сеть



УСЛОВНЫЕ ОБОЗНАЧЕНИЯ

ГРАНИЦЫ

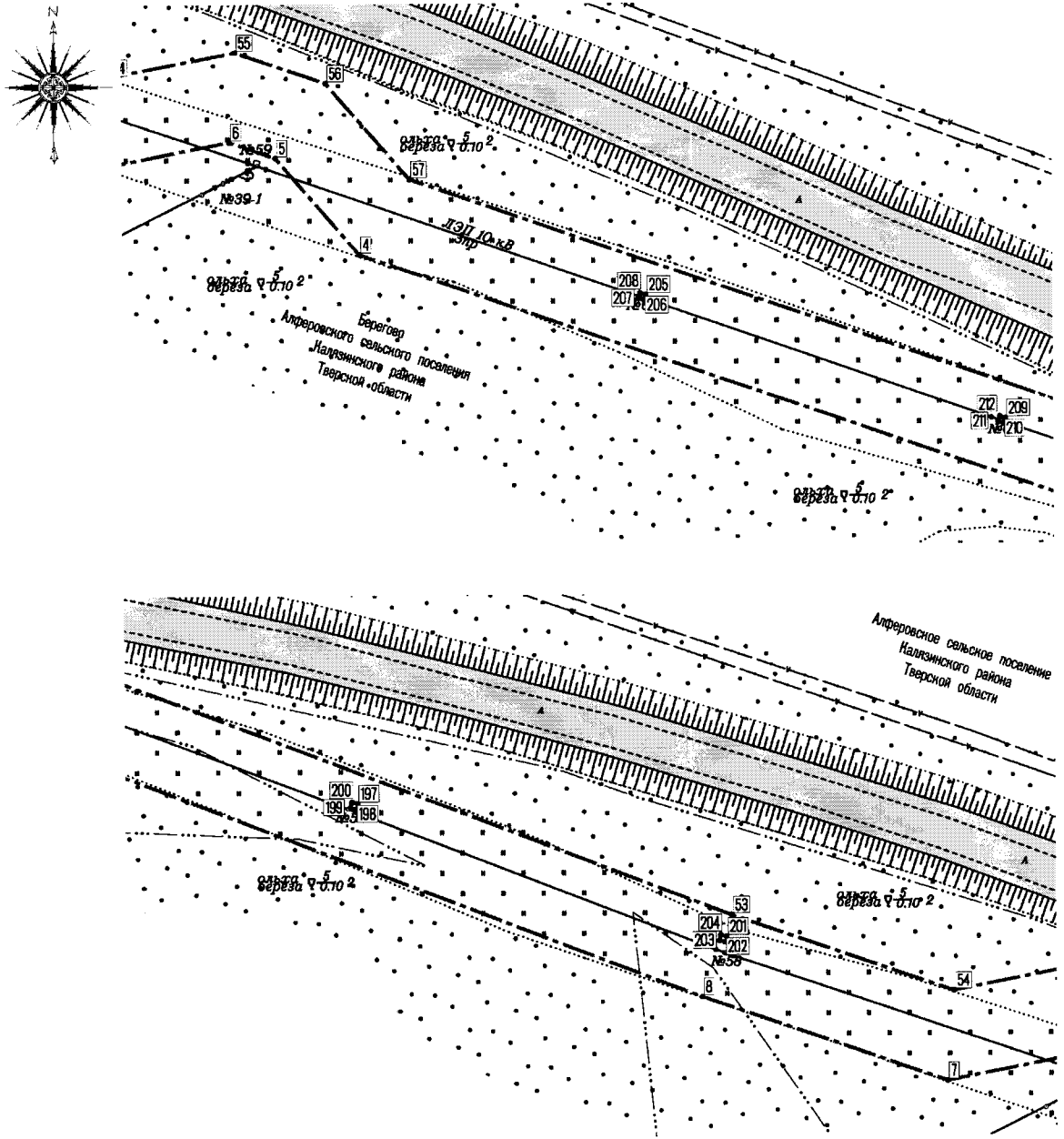


Границы планируемых элементов планировочной структуры – территория, предназначенная для размещения линейного объекта на условиях публичного сервитута



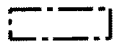


Границы существующих элементов планировочной структуры:

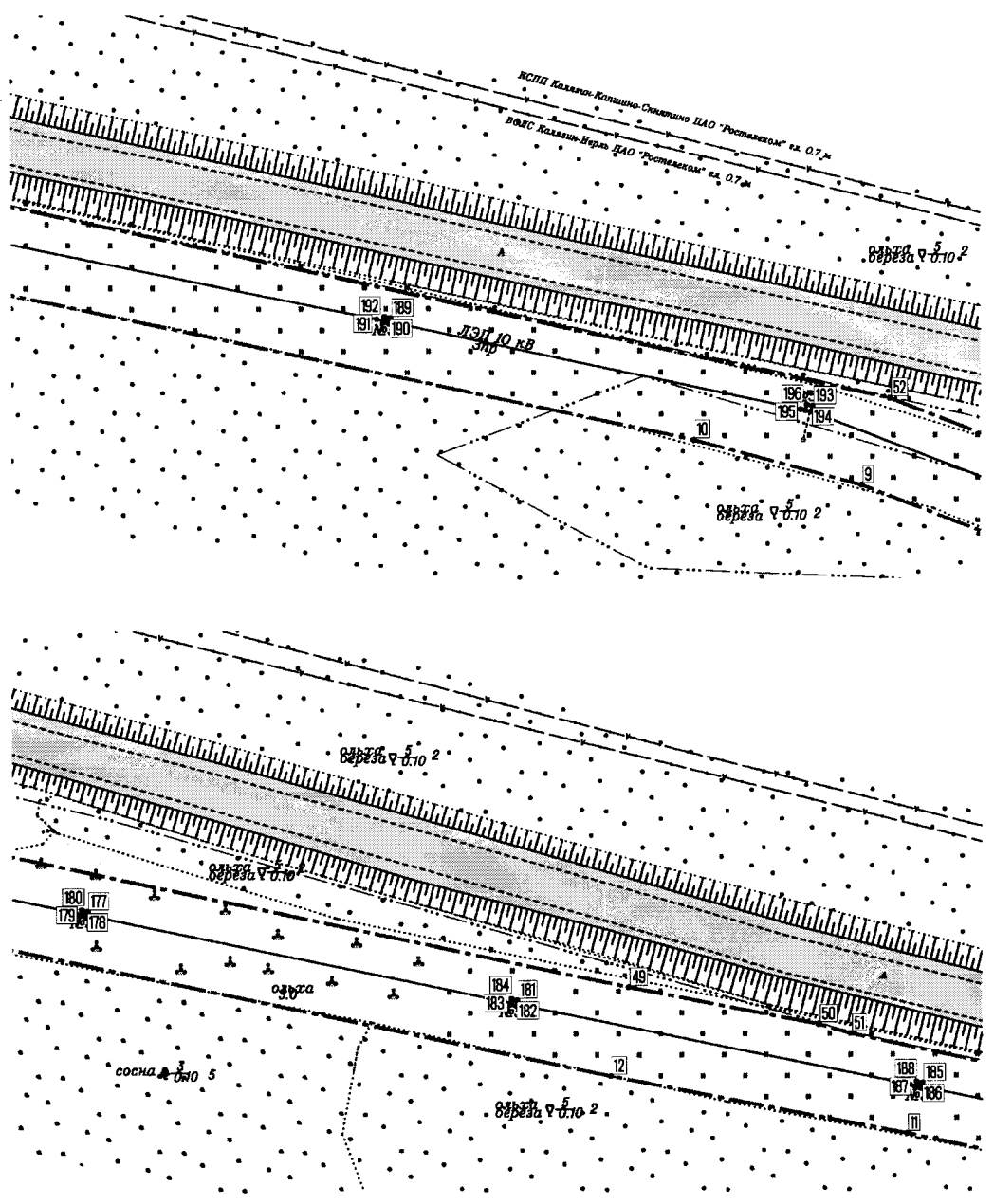
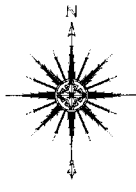
– улично-дорожная сеть



УСЛОВНЫЕ ОБОЗНАЧЕНИЯ




ГРАНИЦЫ

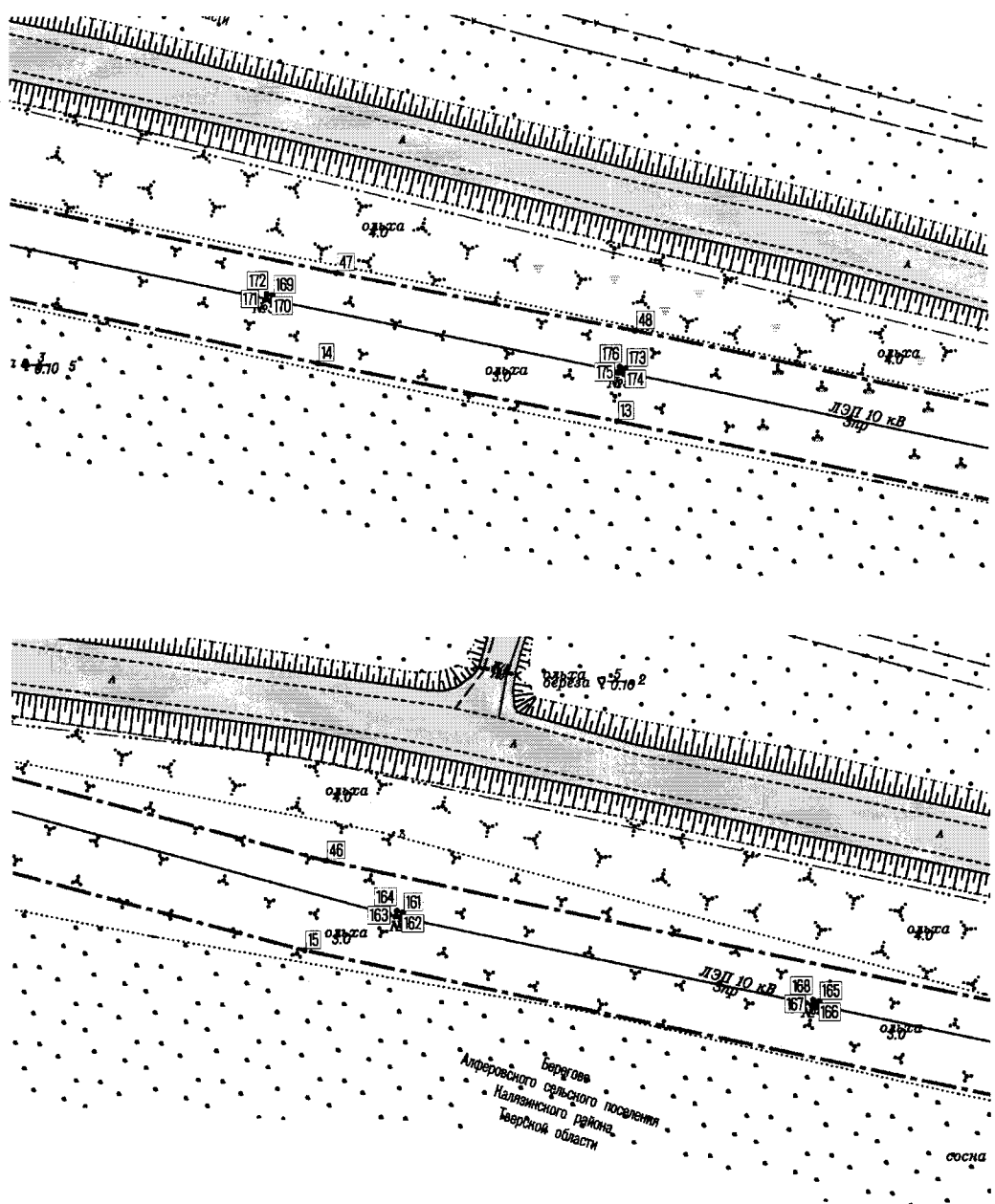
-  Границы планируемых элементов планировочной структуры – территория, предназначенная для размещения линейного объекта на условиях публичного сервитута
-  Границы существующих элементов планировочной структуры:
-  – улично-дорожная сеть



УСЛОВНЫЕ ОБОЗНАЧЕНИЯ




ГРАНИЦЫ

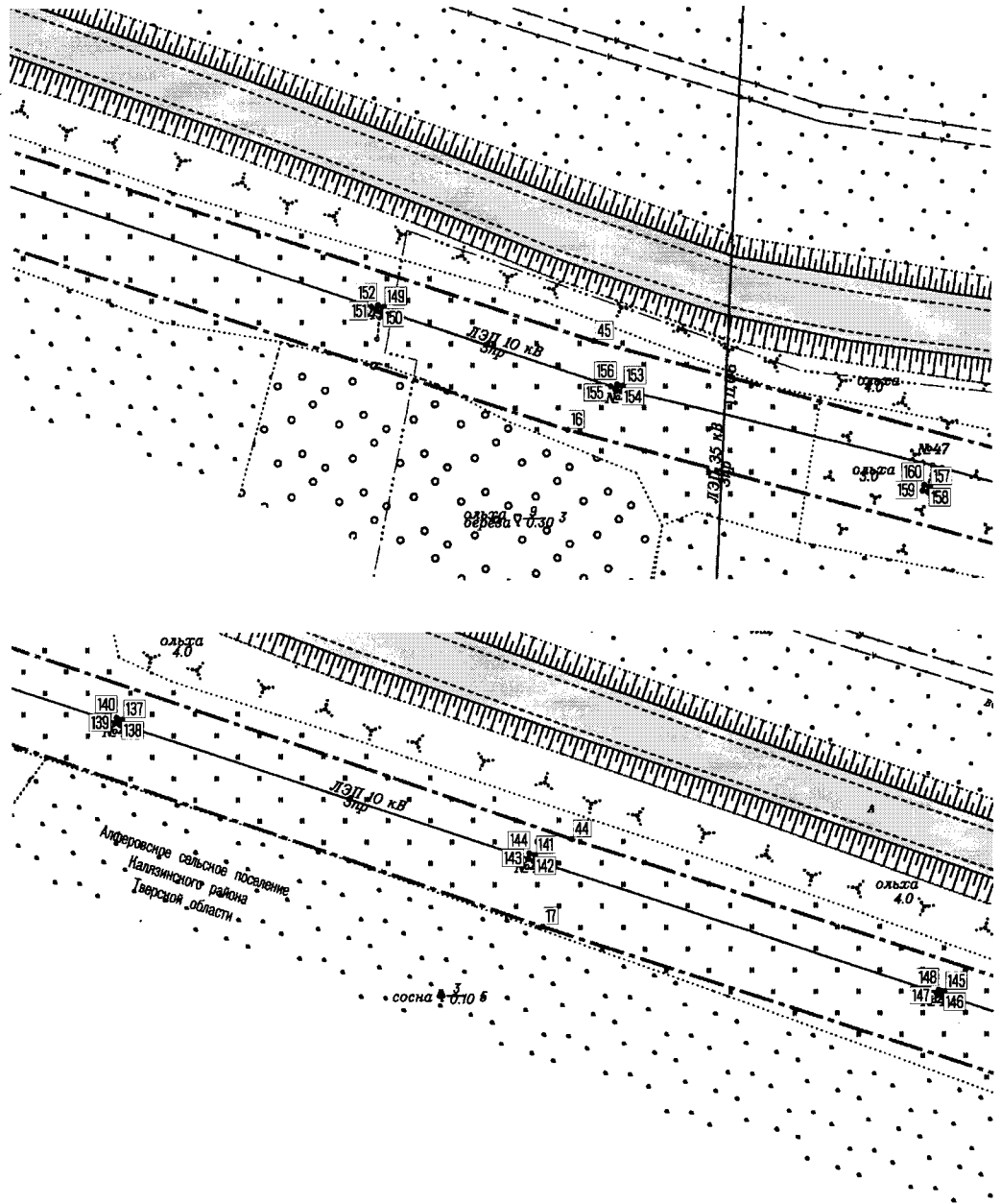
-  Границы планируемых элементов планировочной структуры – территория, предназначенная для размещения линейного объекта на условиях публичного сервитута
-  Границы существующих элементов планировочной структуры:
-  – улочно-дорожная сеть



УСЛОВНЫЕ ОБОЗНАЧЕНИЯ




ГРАНИЦЫ

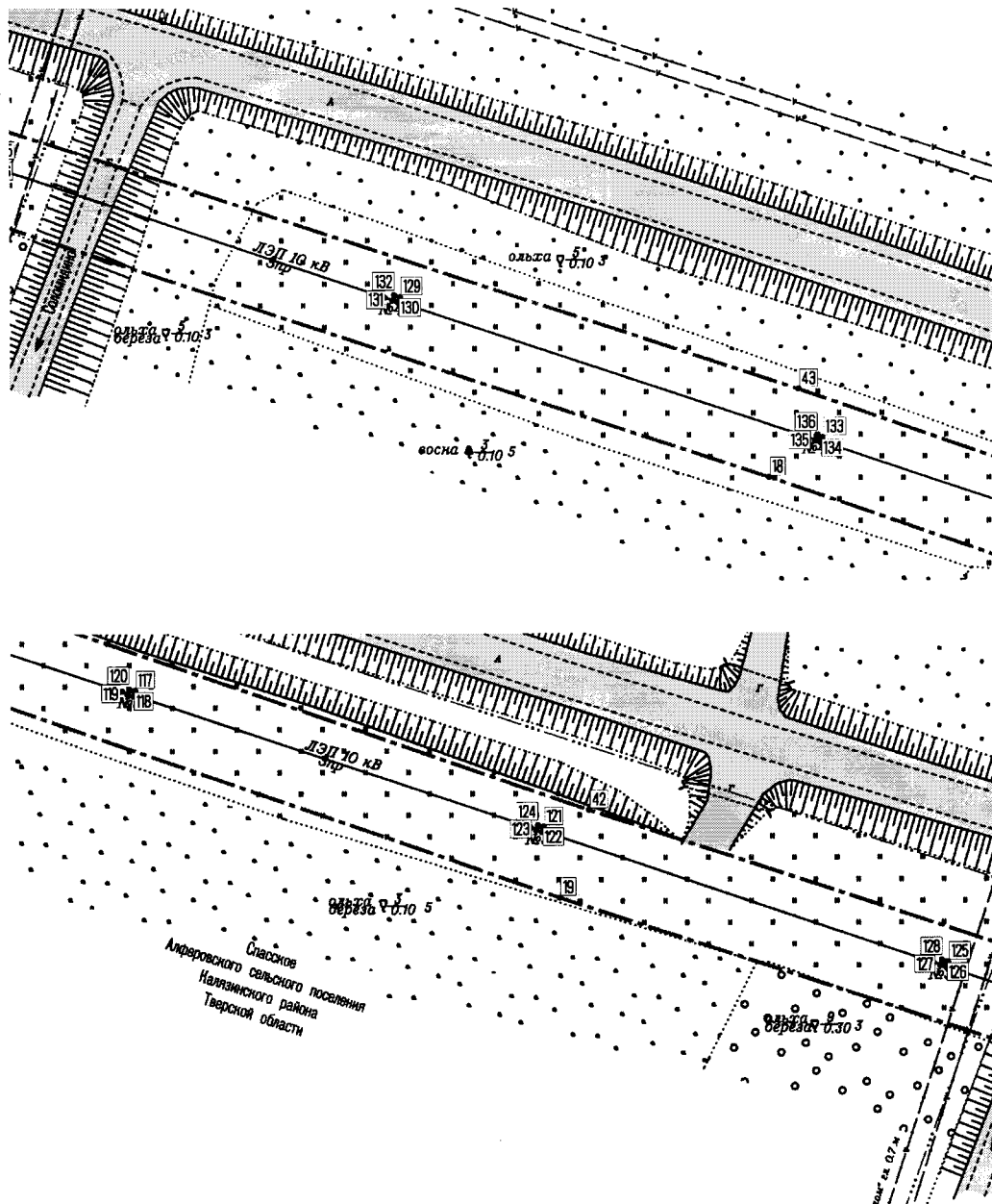
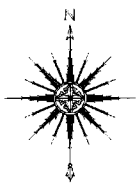
-  Границы планируемых элементов планировочной структуры – территория, предназначенная для размещения линейного объекта на условиях публичного сервитута
-  Границы существующих элементов планировочной структуры:
-  – улично-дорожная сеть



УСЛОВНЫЕ ОБОЗНАЧЕНИЯ


ГРАНИЦЫ

-  Границы планируемых элементов планировочной структуры – территория, предназначенная для размещения линейного объекта на условиях публичного сервитута
-  Границы существующих элементов планировочной структуры:
-  – улично-дорожная сеть



УСЛОВНЫЕ ОБЗНАЧЕНИЯ

ГРАНИЦЫ

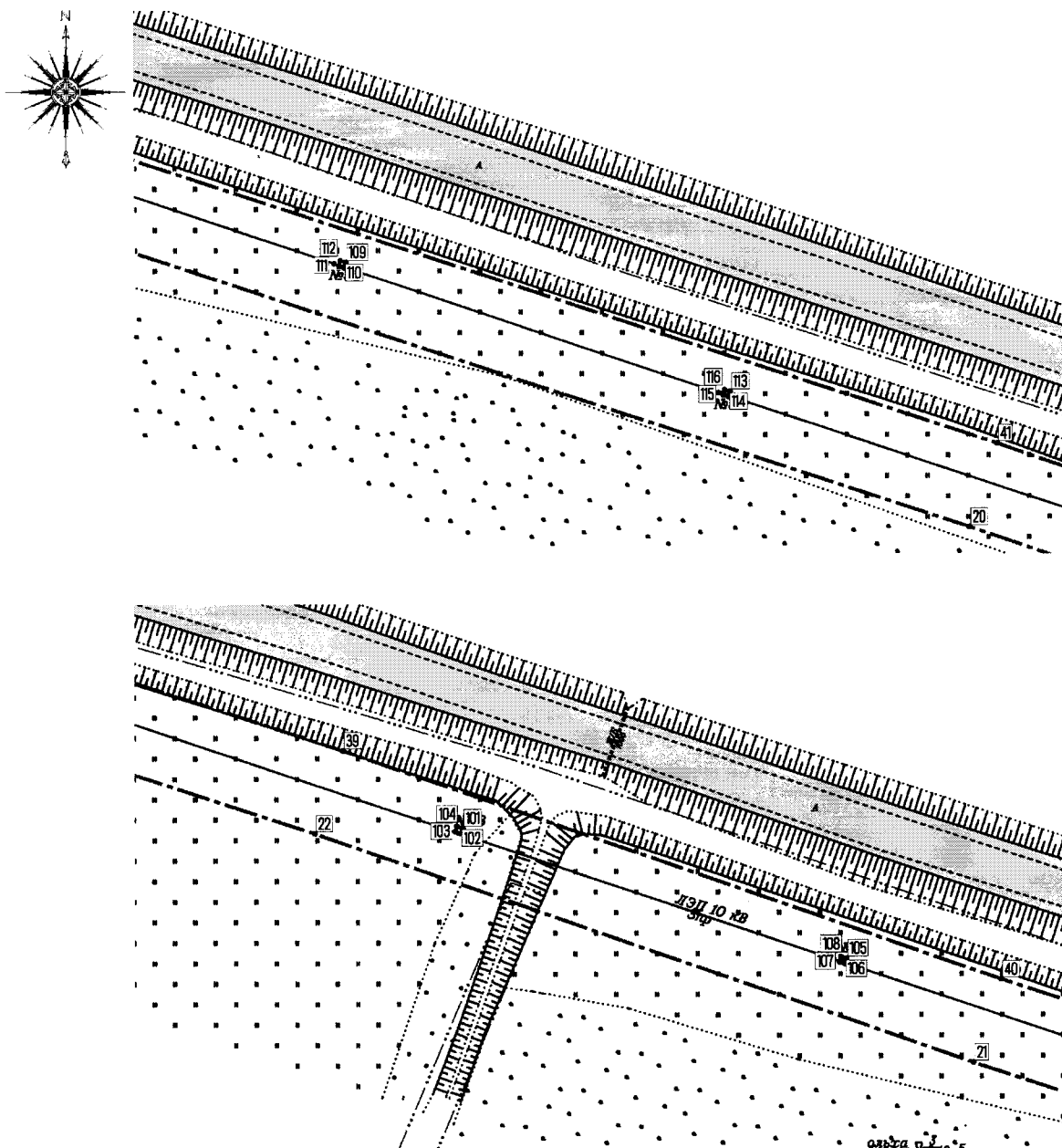


Границы планируемых элементов планировочной структуры – территория, предназначенная для размещения линейного объекта на условиях публичного сервитута



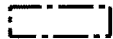


Границы существующих элементов планировочной структуры:

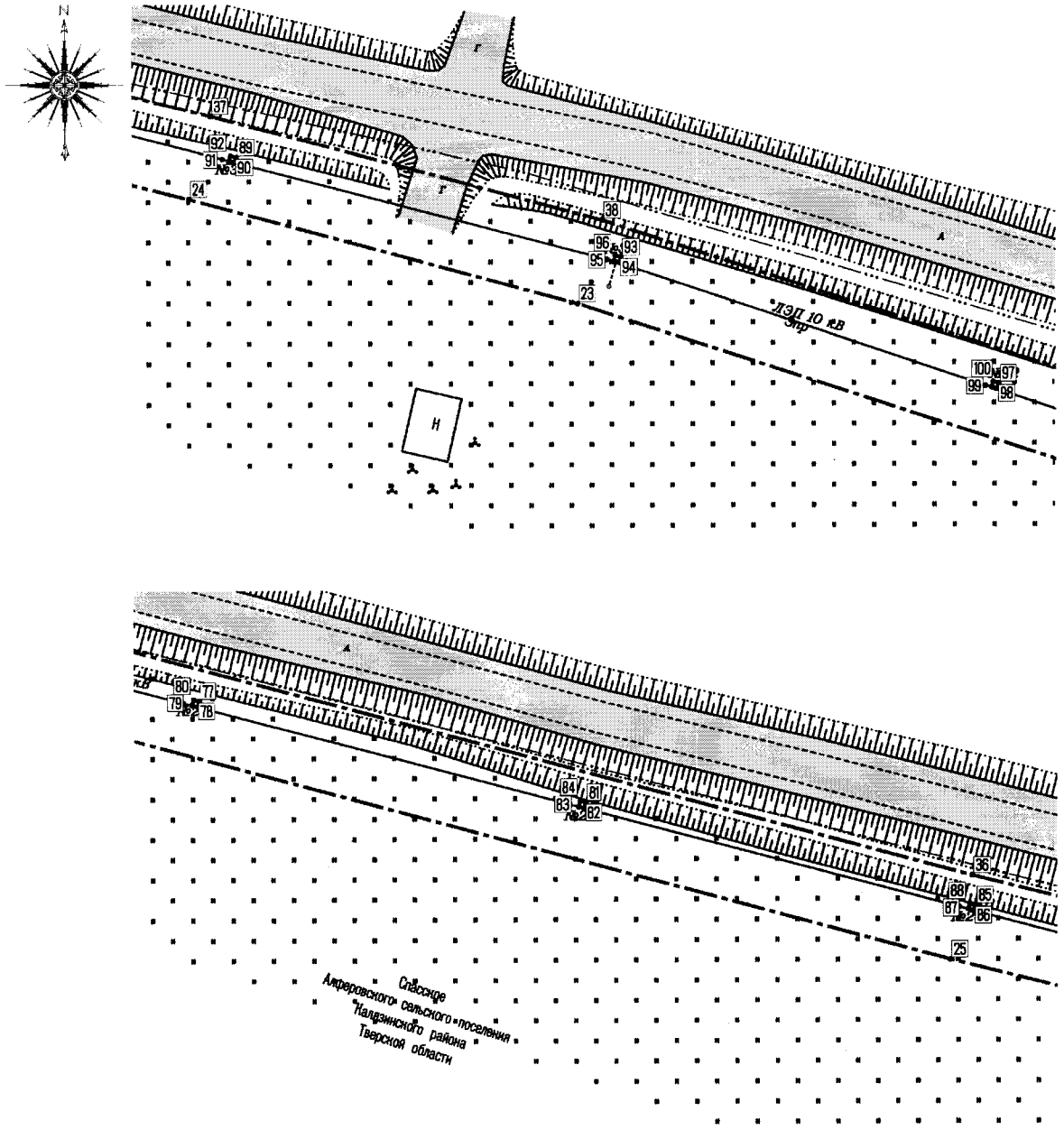
– улично-дорожная сеть



УСЛОВНЫЕ ОБОЗНАЧЕНИЯ




ГРАНИЦЫ

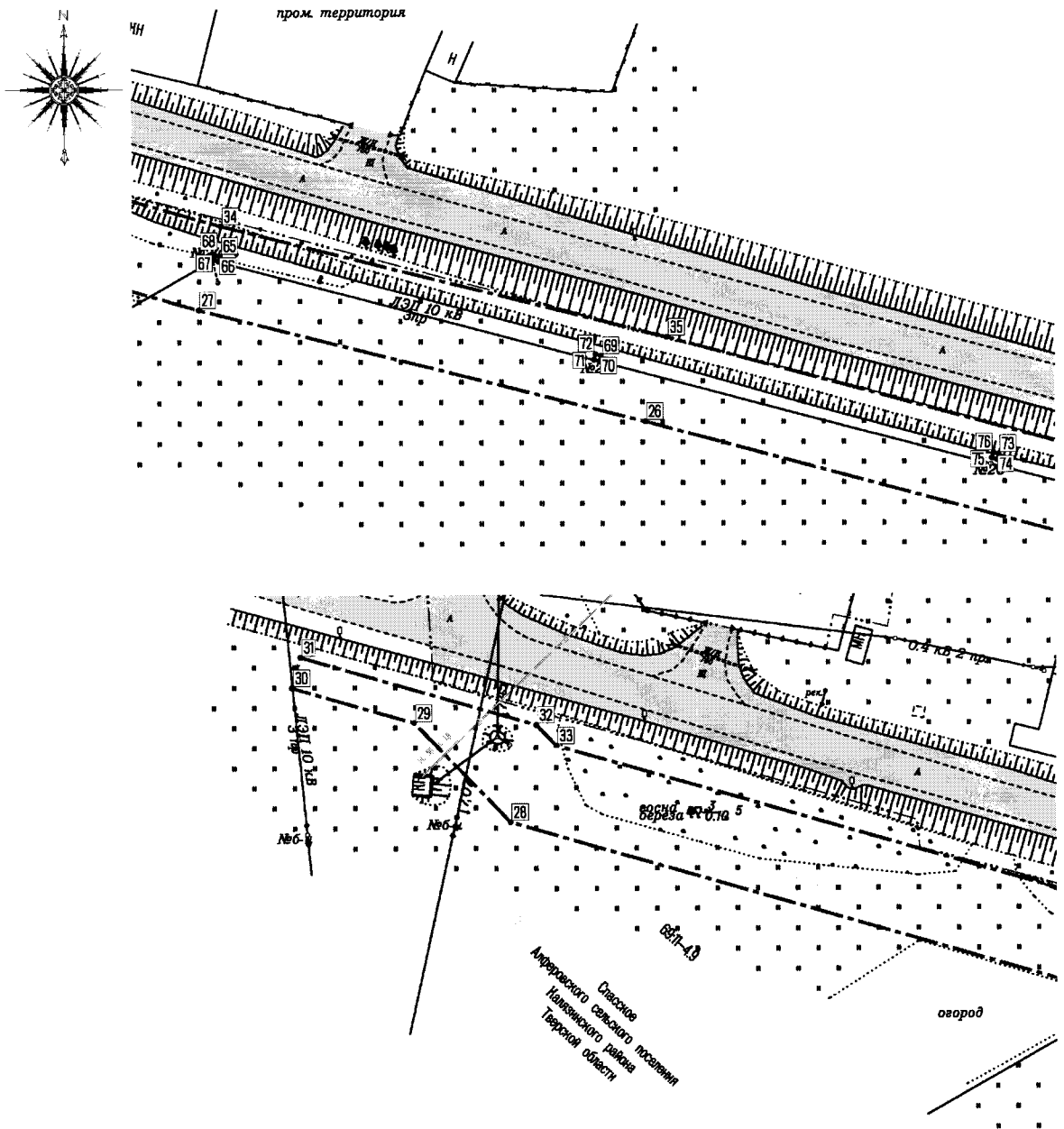
-  Границы планируемых элементов планировочной структуры – территория, предназначенная для размещения линейного объекта на условиях публичного сервитута
-  Границы существующих элементов планировочной структуры:
-  – улично-дорожная сеть



УСЛОВНЫЕ ОБОЗНАЧЕНИЯ




ГРАНИЦЫ

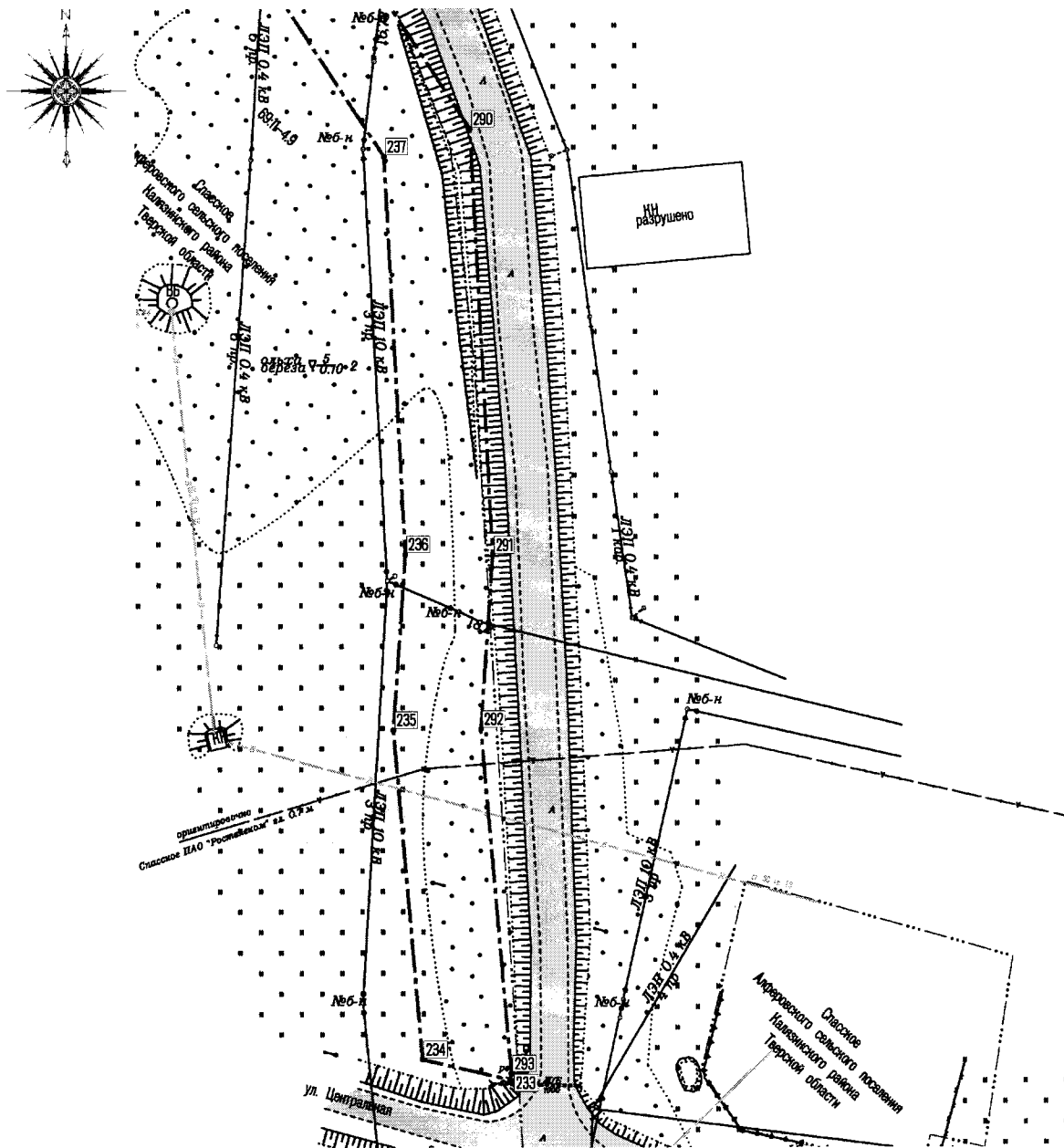
-  Границы планируемых элементов планировочной структуры – территория, предназначенная для размещения линейного объекта на условиях публичного сервитута
-  Границы существующих элементов планировочной структуры:
-  – улично-дорожная сеть



УСЛОВНЫЕ ОБОЗНАЧЕНИЯ




ГРАНИЦЫ

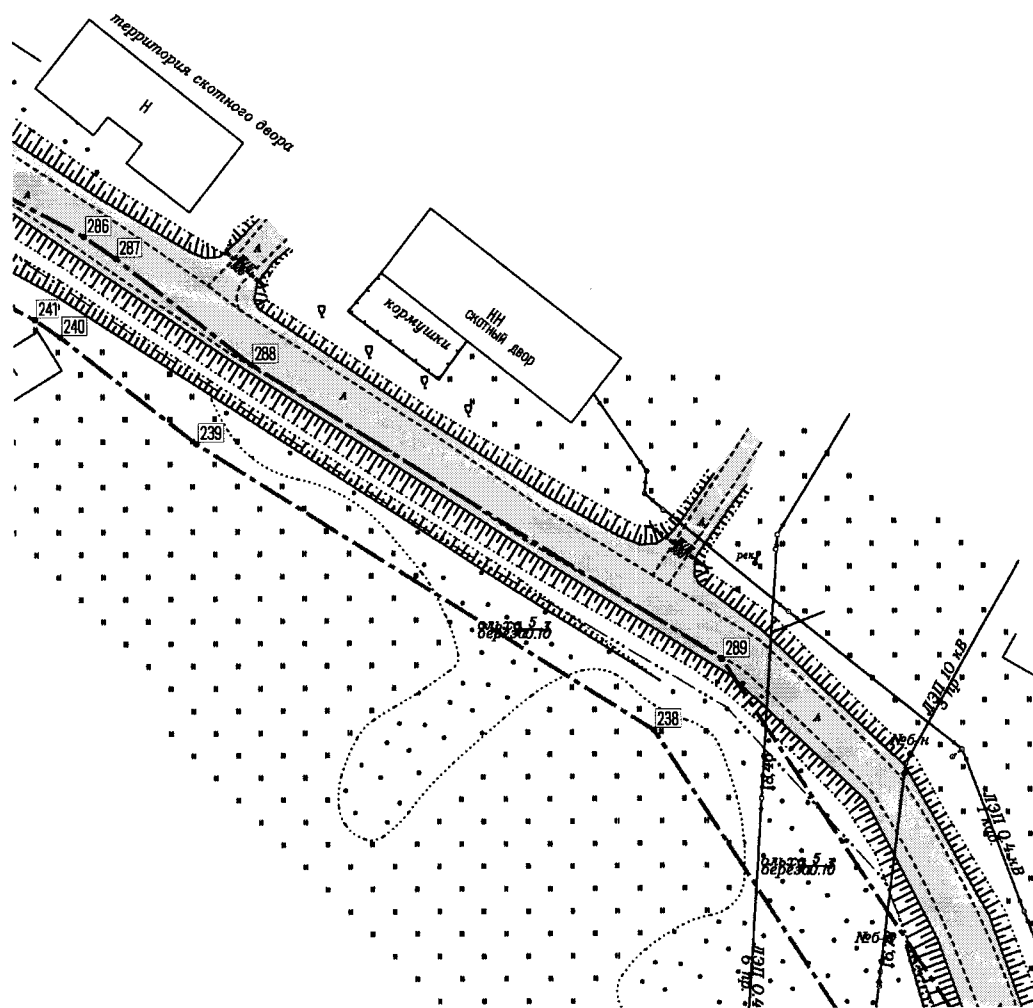
-  Границы планируемых элементов планировочной структуры – территория, предназначенная для размещения линейного объекта на условиях публичного сервитута
-  Границы существующих элементов планировочной структуры:
-  – улично-дорожная сеть



УСЛОВНЫЕ ОБОЗНАЧЕНИЯ



ГРАНИЦЫ

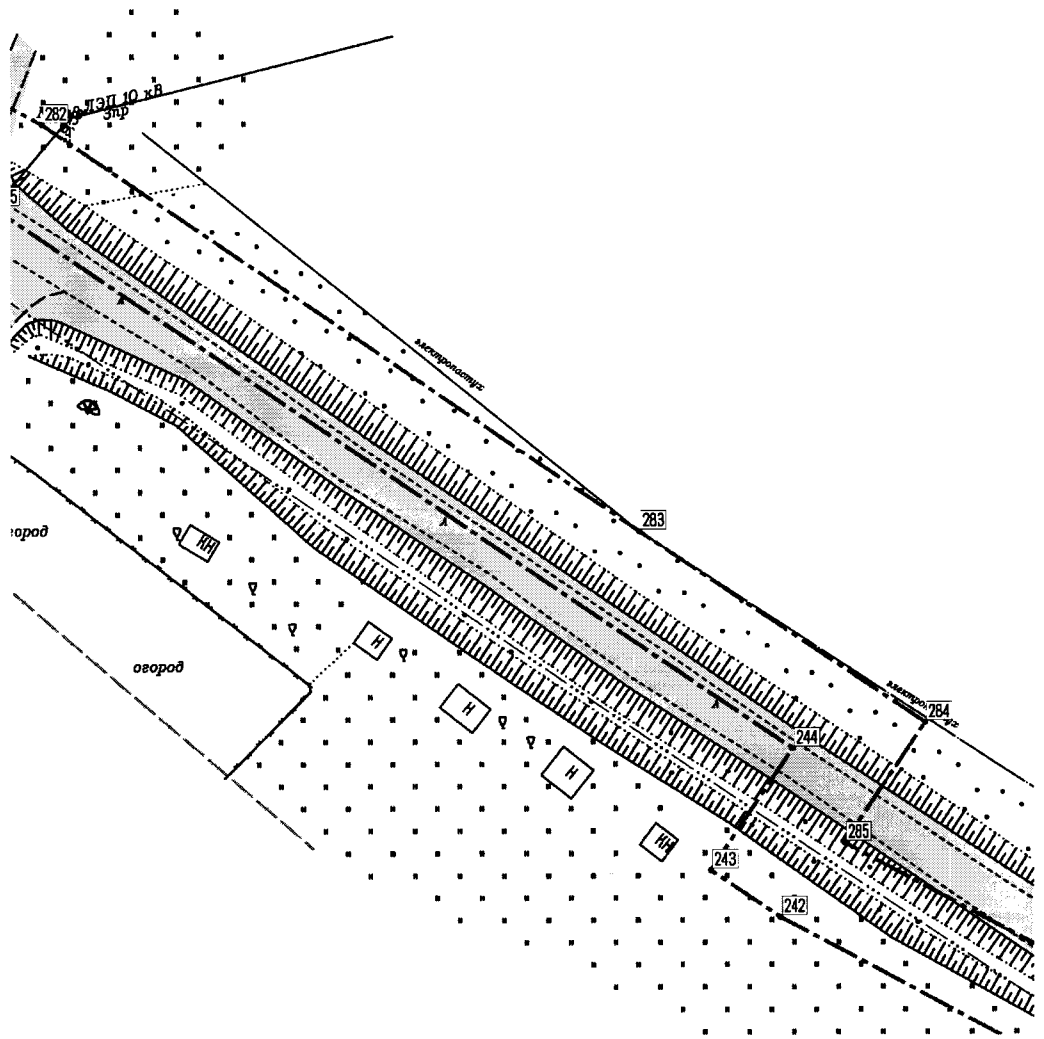
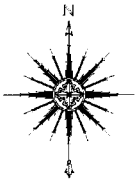
-  Границы планируемых элементов планировочной структуры – территория, предназначенная для размещения линейного объекта на условиях публичного сервитута
-  Границы существующих элементов планировочной структуры:
-  – улично-дорожная сеть



УСЛОВНЫЕ ОБОЗНАЧЕНИЯ

ГРАНИЦЫ

-  Границы планируемых элементов планировочной структуры – территория, предназначенная для размещения линейного объекта на условиях публичного сервитута
- Границы существующих элементов планировочной структуры:
-  – улично-дорожная сеть



УСЛОВНЫЕ ОБОЗНАЧЕНИЯ

ГРАНИЦЫ

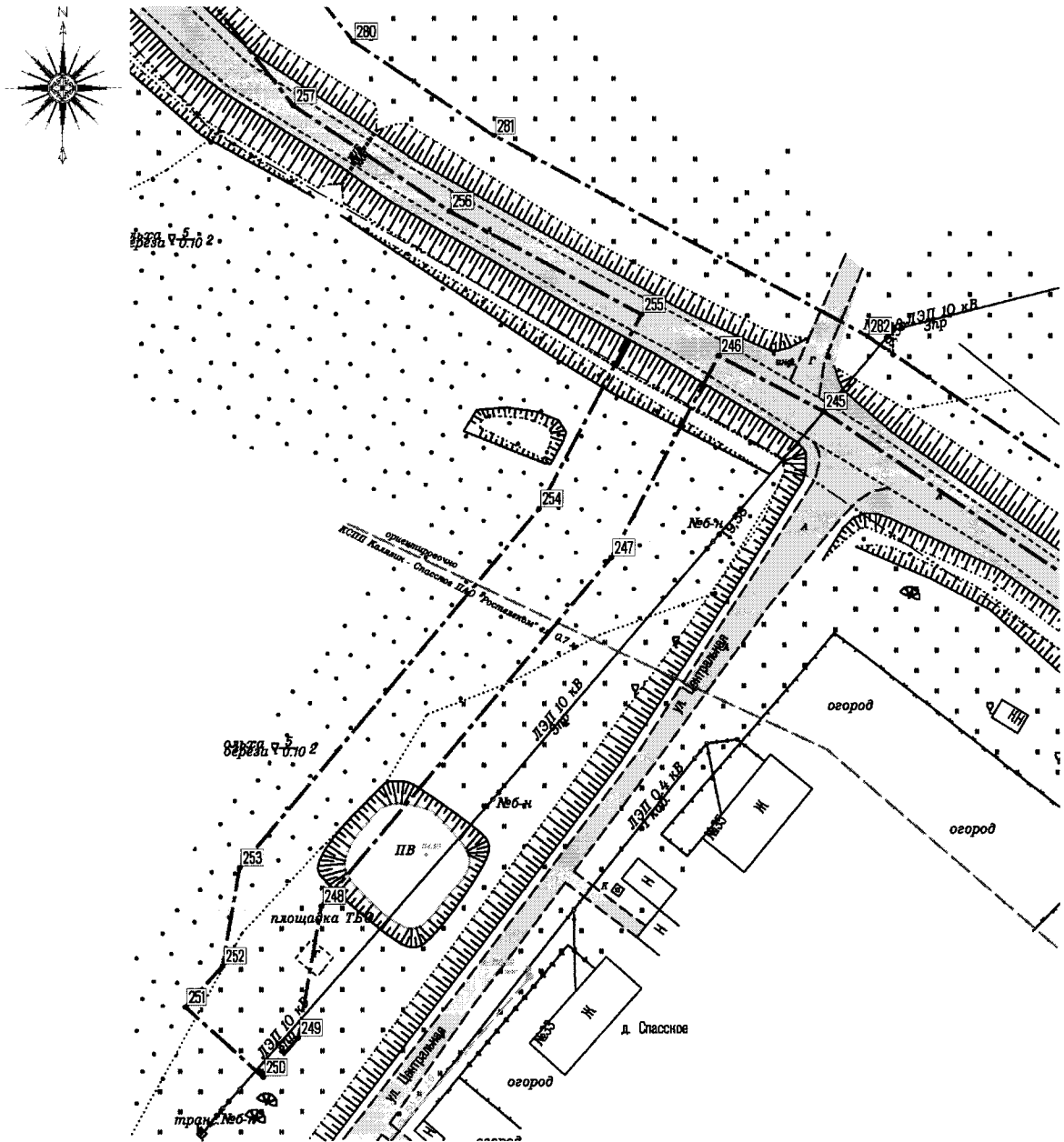


Границы планируемых элементов планировочной структуры – территория, предназначенная для размещения линейного объекта на условиях публичного сервитута

Границы существующих элементов планировочной структуры:




– улично-дорожная сеть



УСЛОВНЫЕ ОБОЗНАЧЕНИЯ

ГРАНИЦЫ

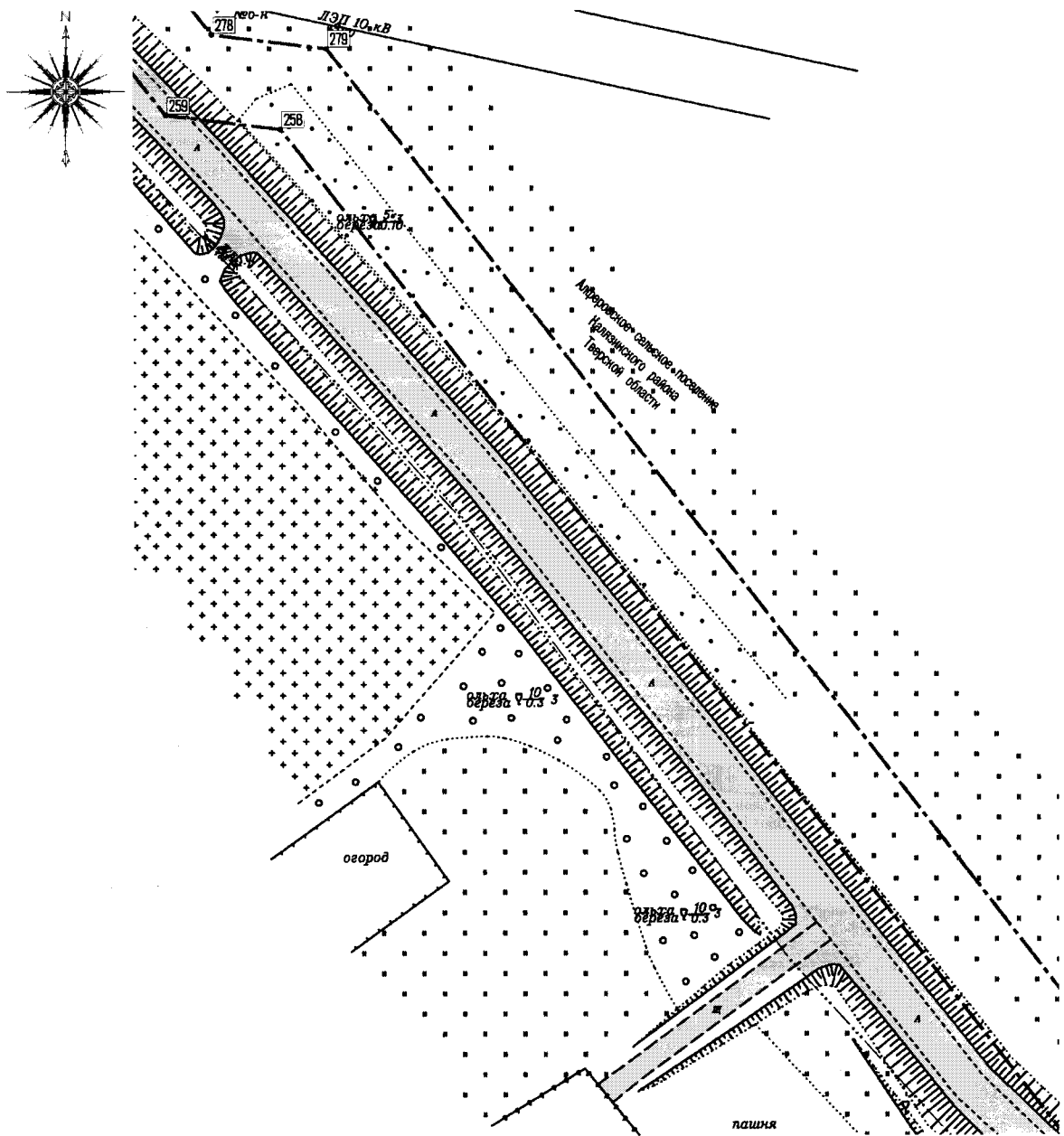


Границы планируемых элементов планировочной структуры – территория, предназначенная для размещения линейного объекта на условиях публичного сервитута

Границы существующих элементов планировочной структуры:





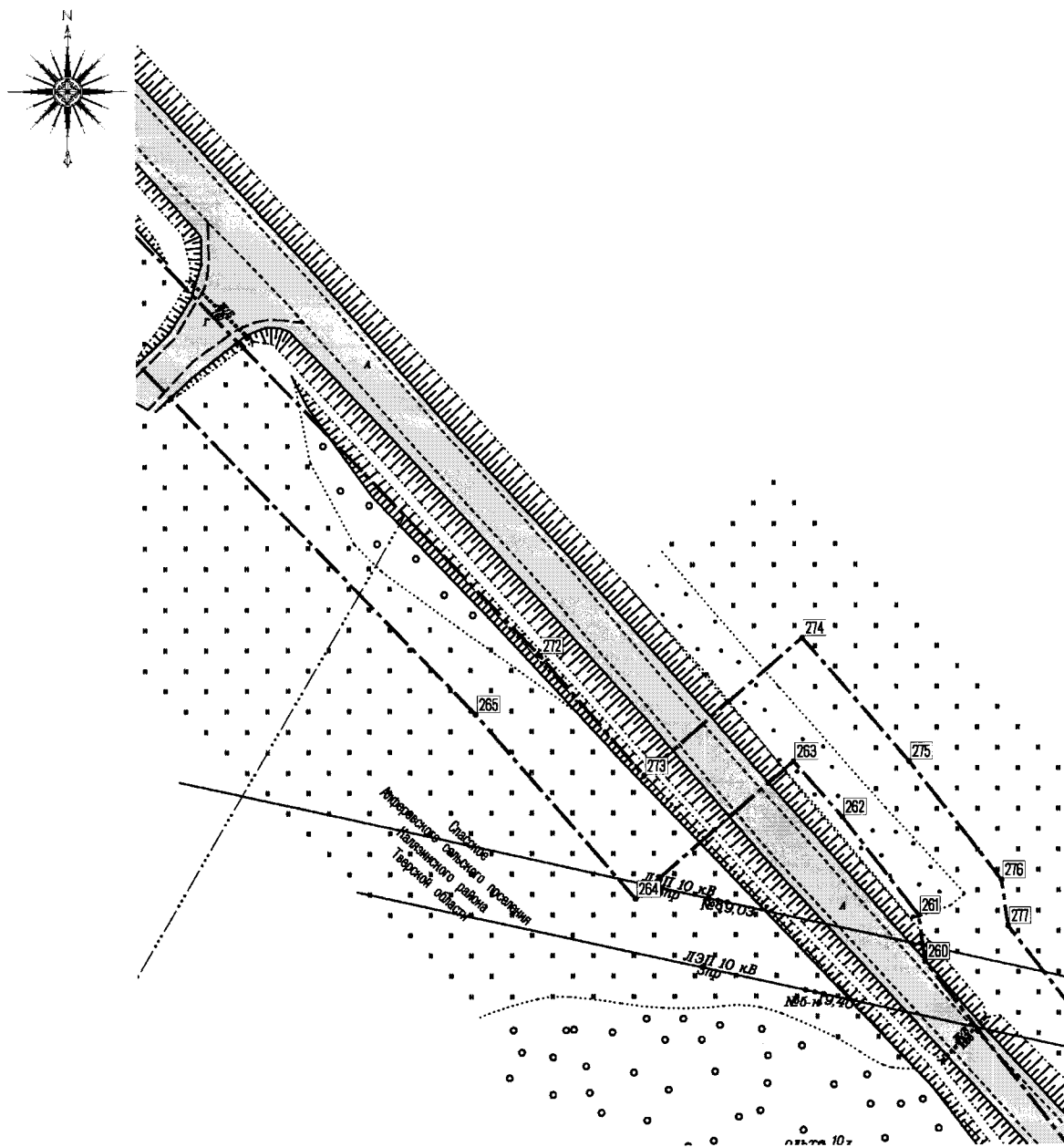
– улично-дорожная сеть



УСЛОВНЫЕ ОБОЗНАЧЕНИЯ




ГРАНИЦЫ

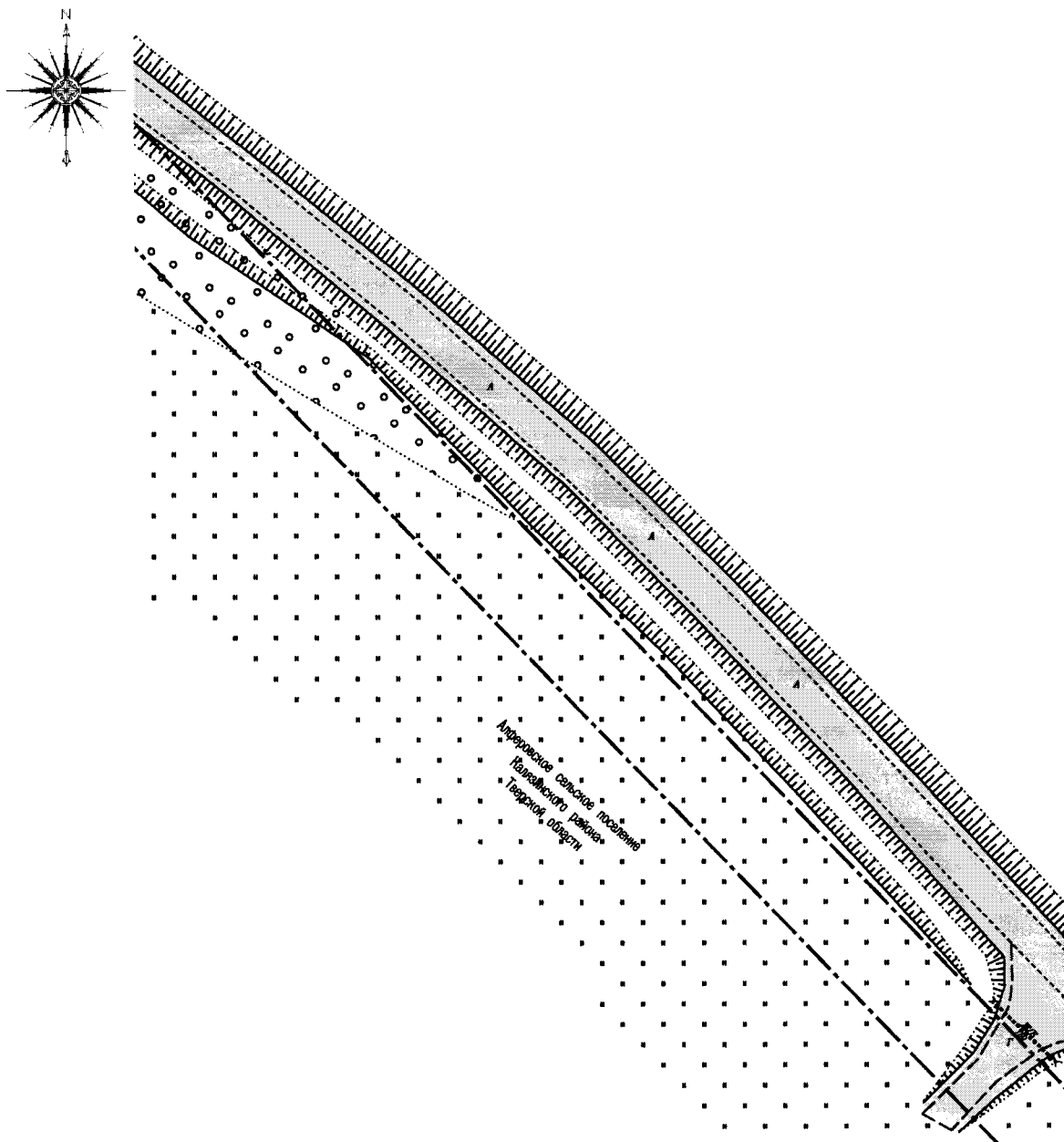
-  Границы планируемых элементов планировочной структуры – территория, предназначенная для размещения линейного объекта на условиях публичного сервитута
-  Границы существующих элементов планировочной структуры:
 - улично-дорожная сеть



УСЛОВНЫЕ ОБОЗНАЧЕНИЯ

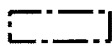


ГРАНИЦЫ

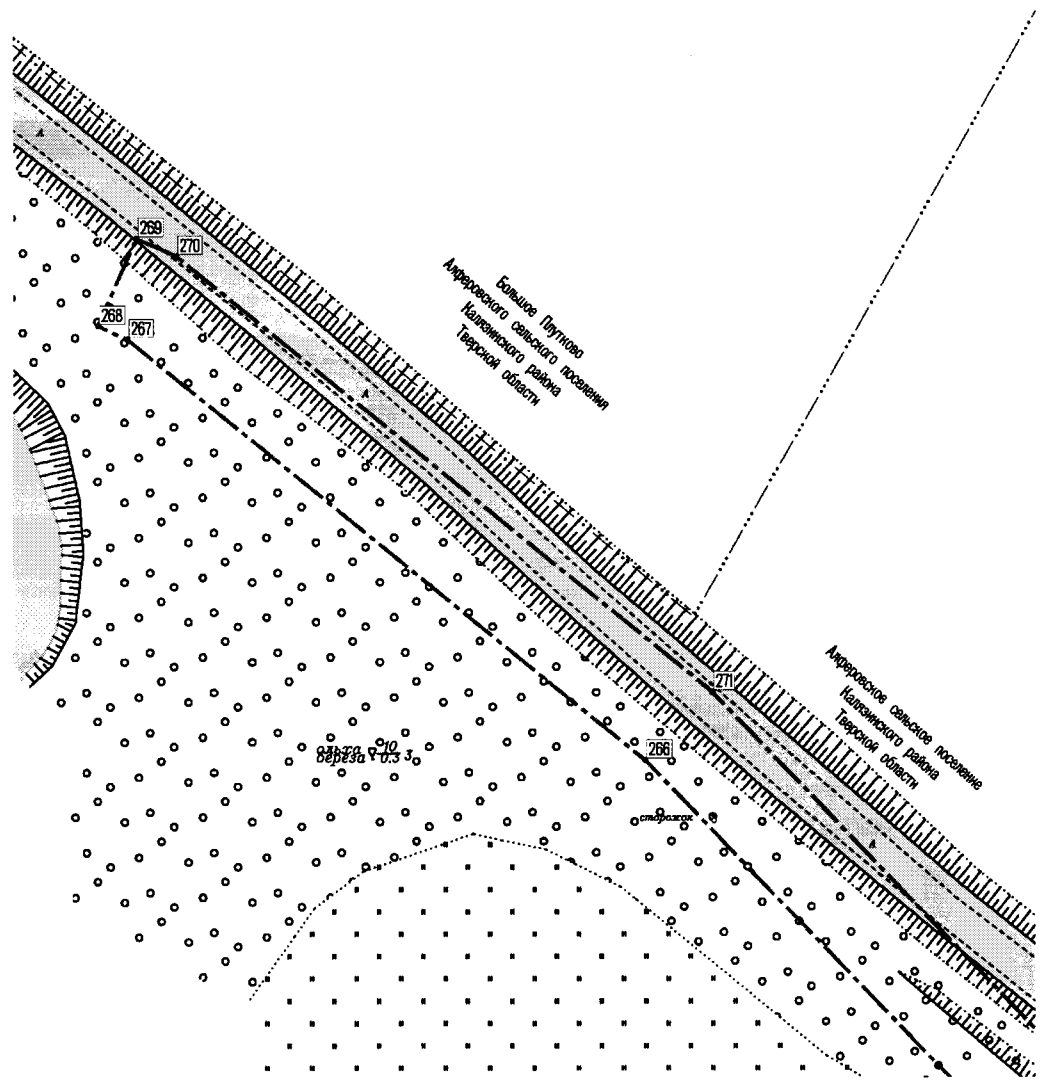
-  Границы планируемых элементов планировочной структуры – территория, предназначенная для размещения линейного объекта на условиях публичного сервитута
-  Границы существующих элементов планировочной структуры:
-  – улично-дорожная сеть



УСЛОВНЫЕ ОБОЗНАЧЕНИЯ




ГРАНИЦЫ

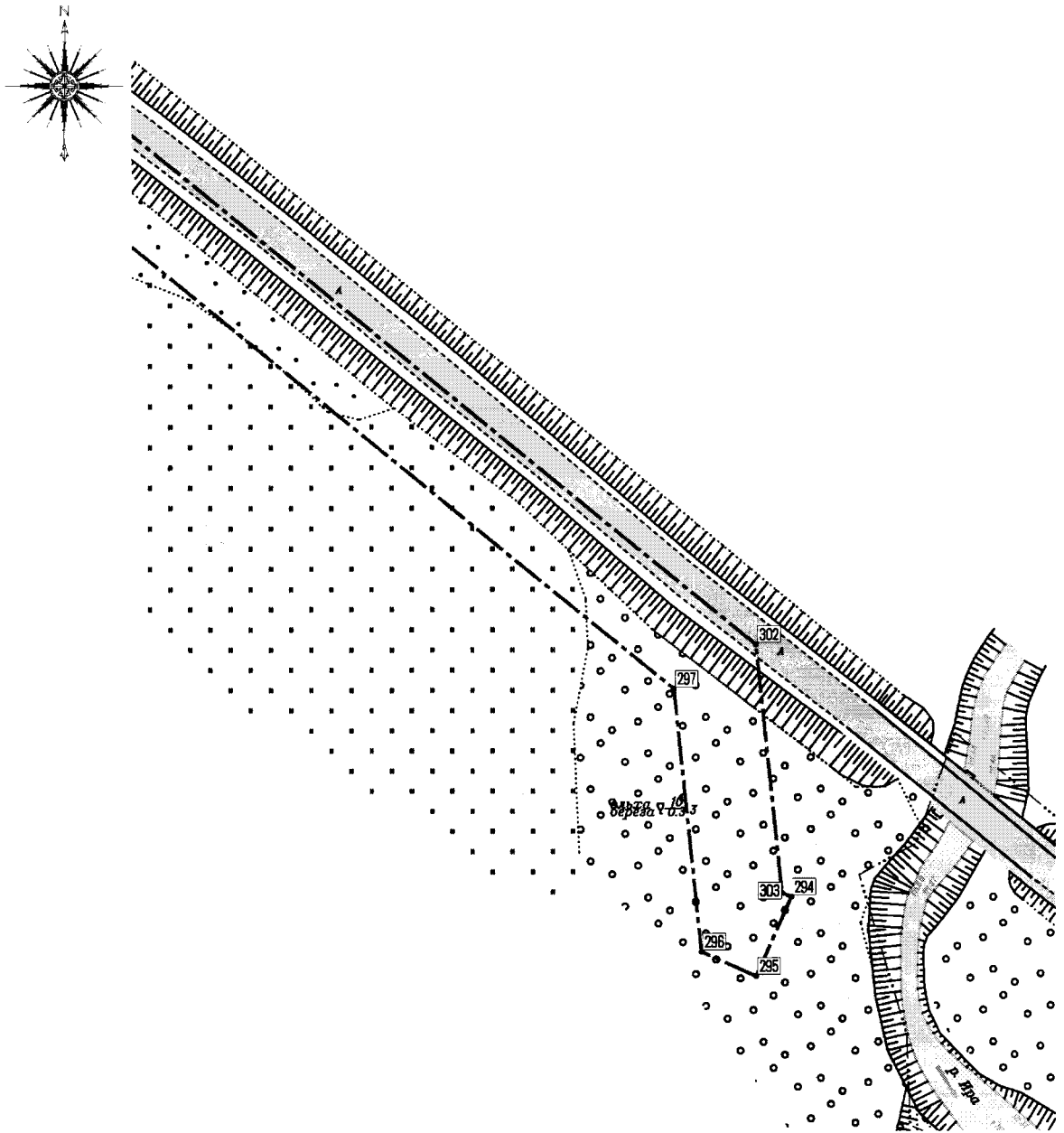
-  Границы планируемых элементов планировочной структуры – территория, предназначенная для размещения линейного объекта на условиях публичного сервитута
-  Границы существующих элементов планировочной структуры:
-  – улично-дорожная сеть



УСЛОВНЫЕ ОБОЗНАЧЕНИЯ

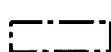
ГРАНИЦЫ

-  Границы планируемых элементов планировочной структуры – территория, предназначенная для размещения линейного объекта на условиях публичного сервитута
-  Границы существующих элементов планировочной структуры:
-  – улично-дорожная сеть



УСЛОВНЫЕ ОБОЗНАЧЕНИЯ

ГРАНИЦЫ

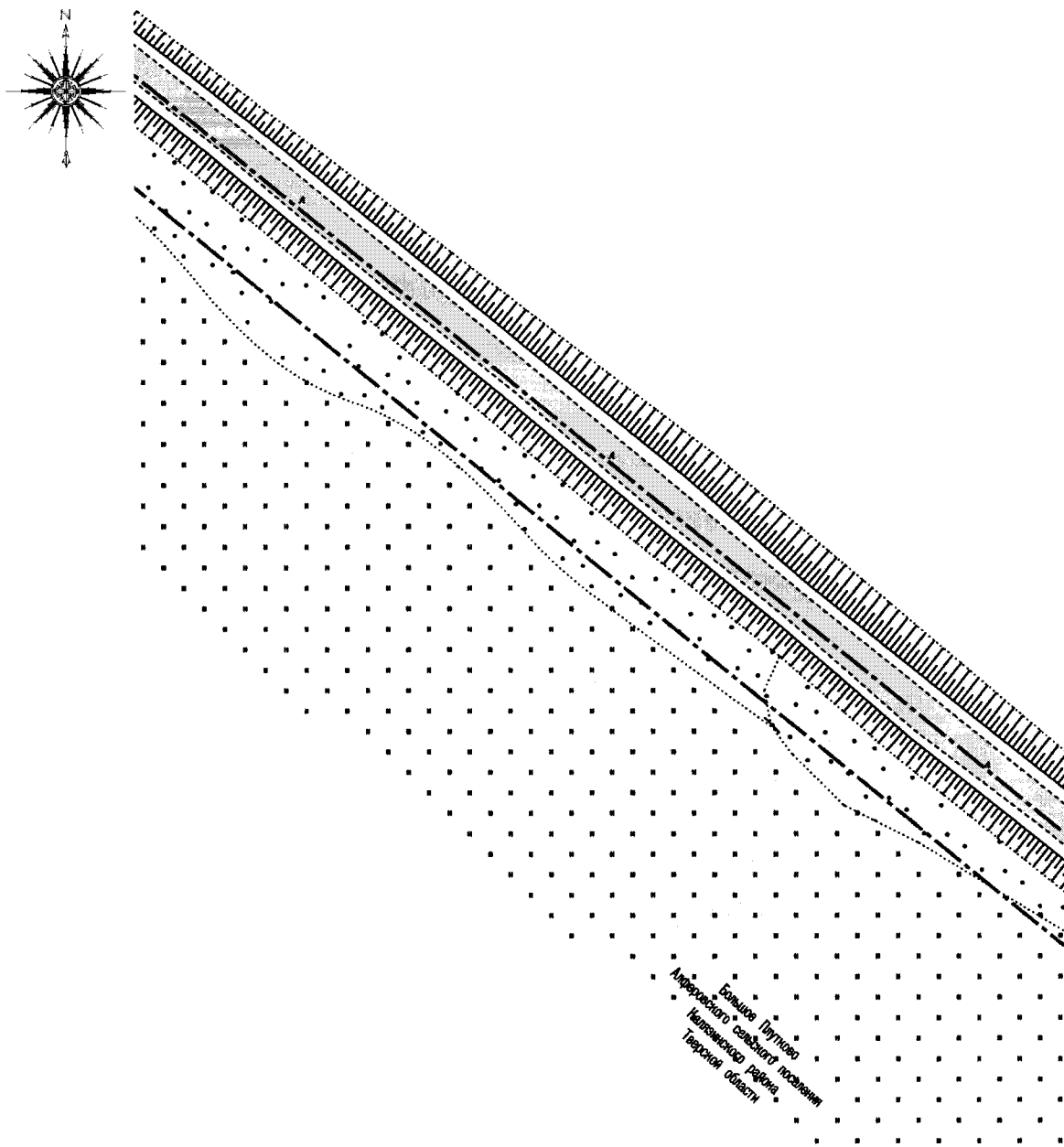


Границы планируемых элементов планировочной структуры – территория, предназначенная для размещения линейного объекта на условиях публичного сервитута





Границы существующих элементов планировочной структуры:

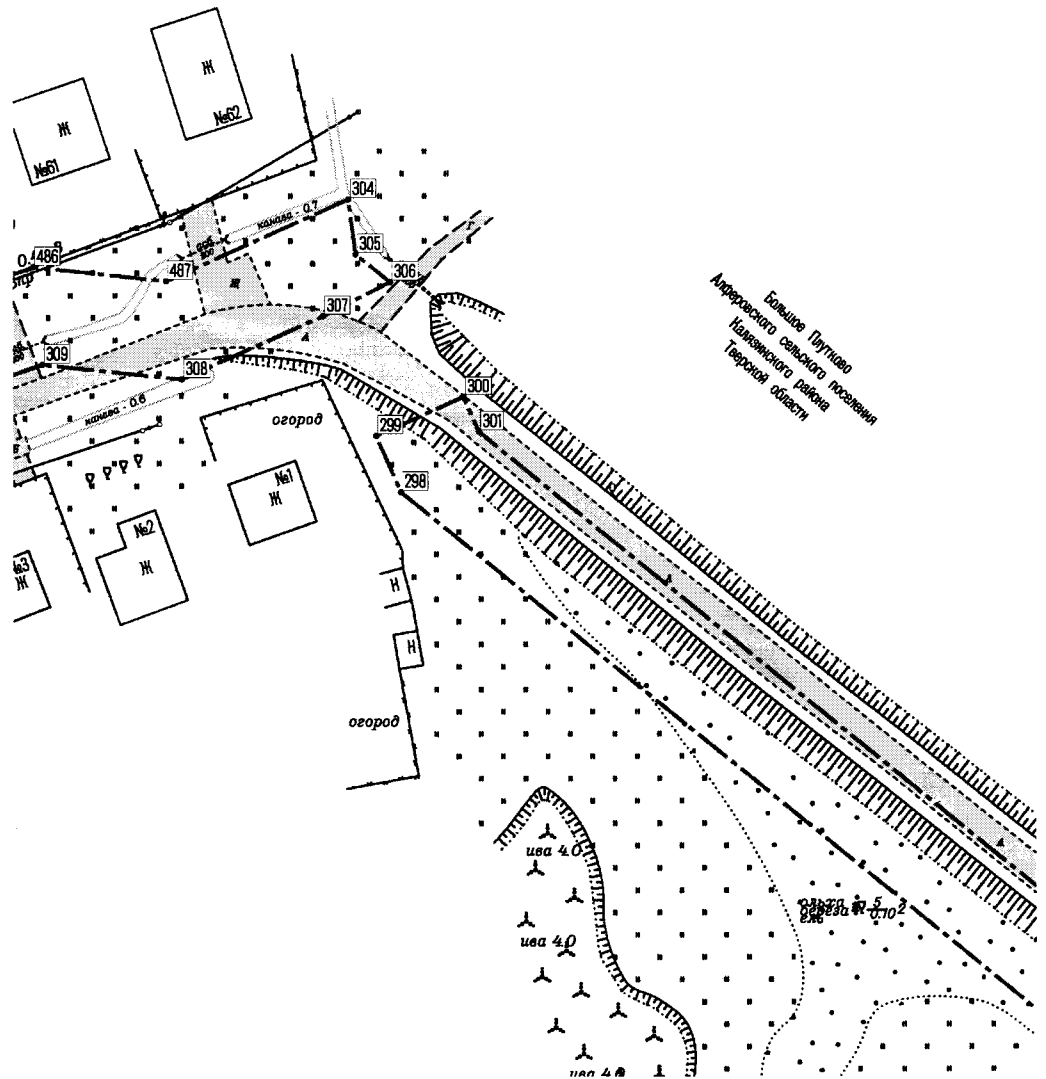
– улично-дорожная сеть



УСЛОВНЫЕ ОБОЗНАЧЕНИЯ

ГРАНИЦЫ

- 
 Границы планируемых элементов планировочной структуры – территория, предназначенная для размещения линейного объекта на условиях публичного сервитута
- 
 Границы существующих элементов планировочной структуры:
 - улично-дорожная сеть



Большое Путьково
Ильинского сельского поселения
Калининского района
Тверской области

УСЛОВНЫЕ ОБОЗНАЧЕНИЯ

ГРАНИЦЫ

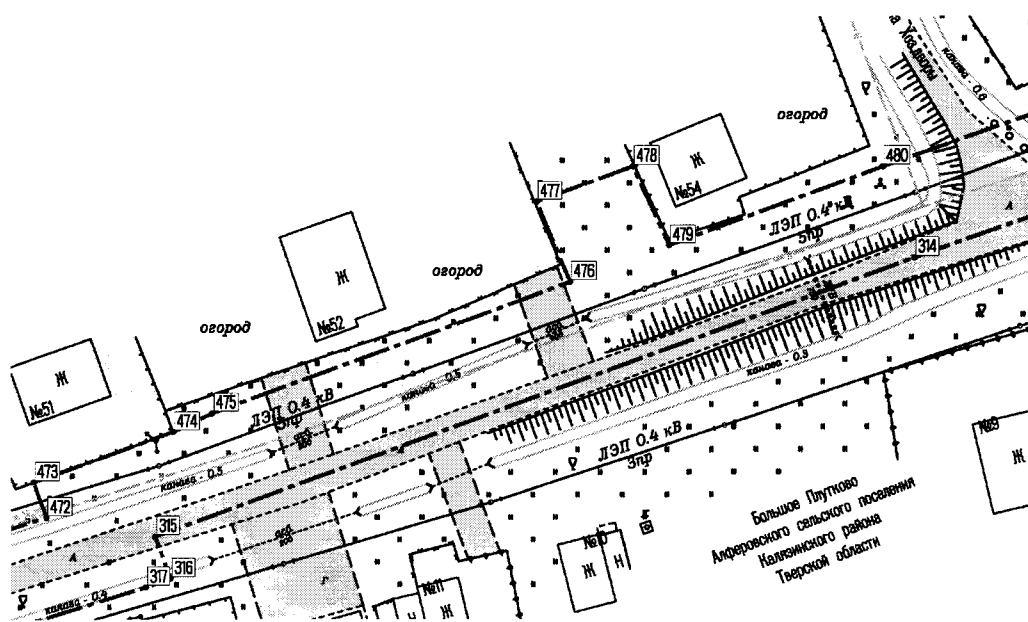


Границы планируемых элементов планировочной структуры – территория, предназначенная для размещения линейного объекта на условиях публичного сервитута

Границы существующих элементов планировочной структуры:

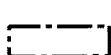


– улично-дорожная сеть



УСЛОВНЫЕ ОБОЗНАЧЕНИЯ

ГРАНИЦЫ



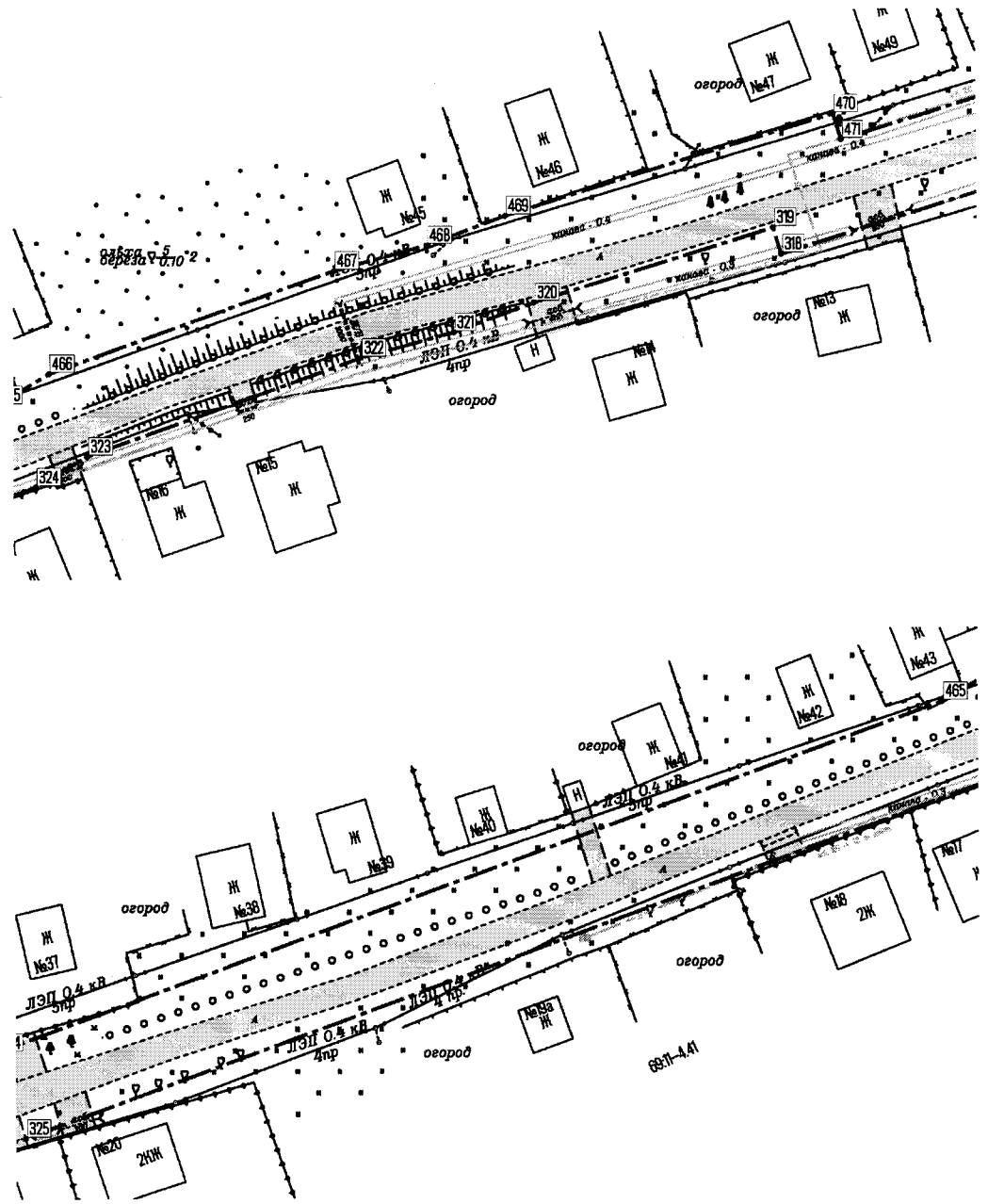
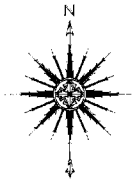
Границы планируемых элементов планировочной структуры – территория, предназначенная для размещения линейного объекта на условиях публичного сервитута

Границы существующих элементов планировочной структуры:






– улично-дорожная сеть

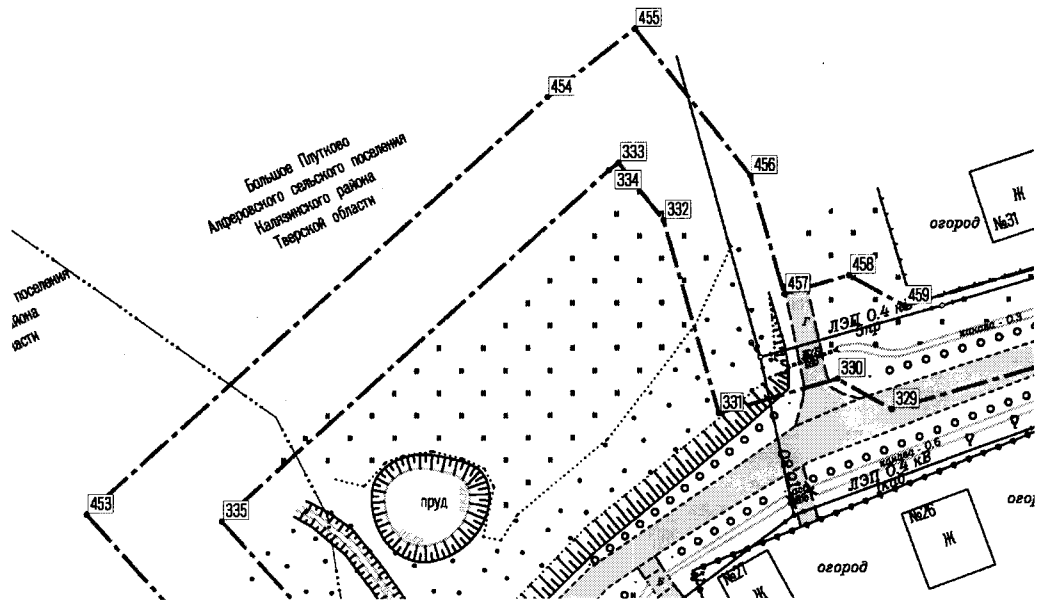
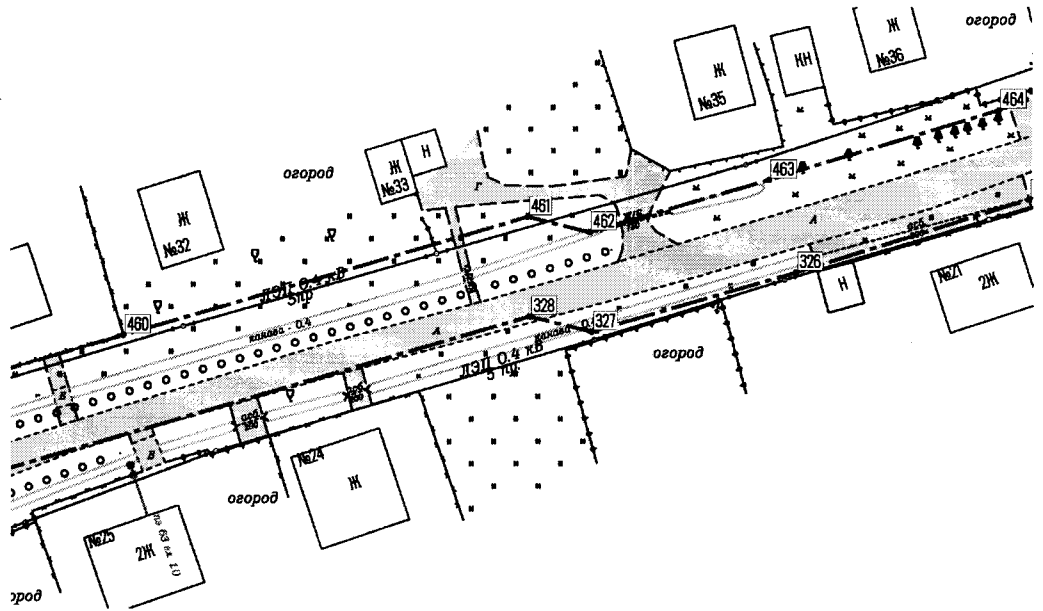
Большое Плутово
Андреевского сельского поселения
Калужского района
Тверской области



УСЛОВНЫЕ ОБОЗНАЧЕНИЯ


ГРАНИЦЫ

-  Границы планируемых элементов планировочной структуры – территория, предназначенная для размещения линейного объекта на условиях публичного сервитута
-  Границы существующих элементов планировочной структуры:
-  – улично-дорожная сеть



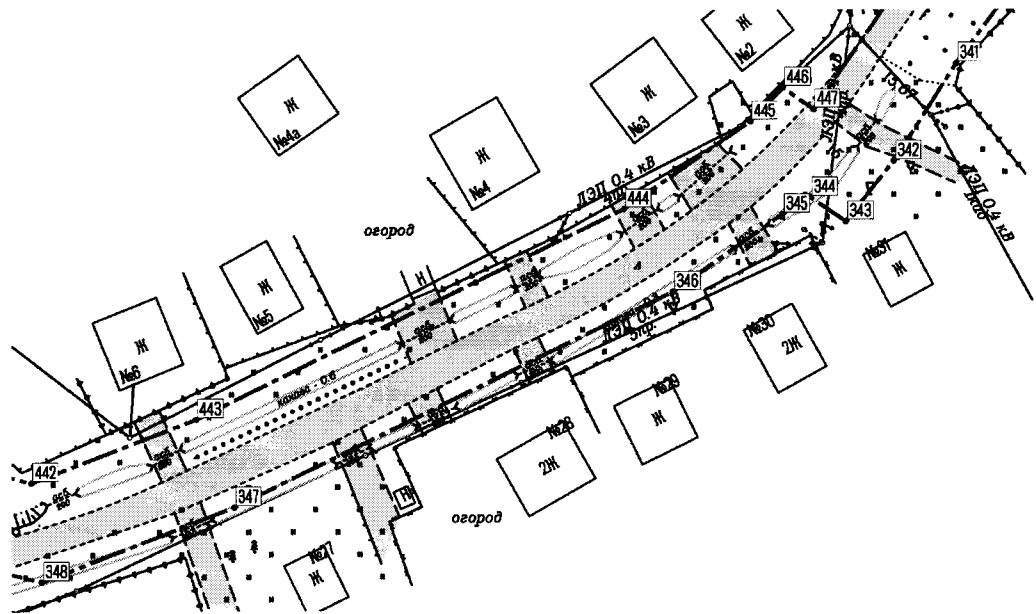
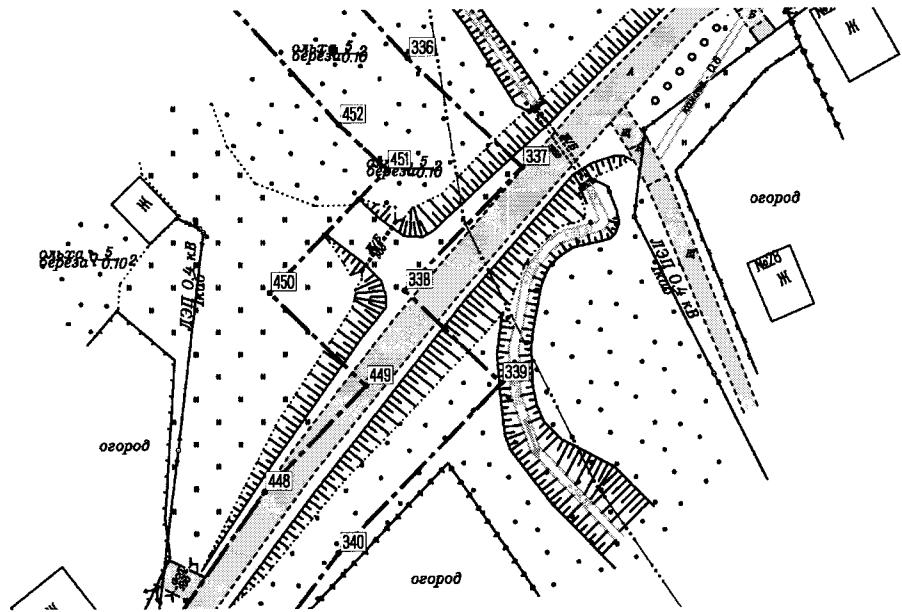
УСЛОВНЫЕ ОБОЗНАЧЕНИЯ

ГРАНИЦЫ

 Границы планируемых элементов планировочной структуры – территория, предназначенная для размещения линейного объекта на условиях публичного сервитута

Границы существующих элементов планировочной структуры:

 – улично-дорожная сеть



УСЛОВНЫЕ ОБОЗНАЧЕНИЯ

ГРАНИЦЫ

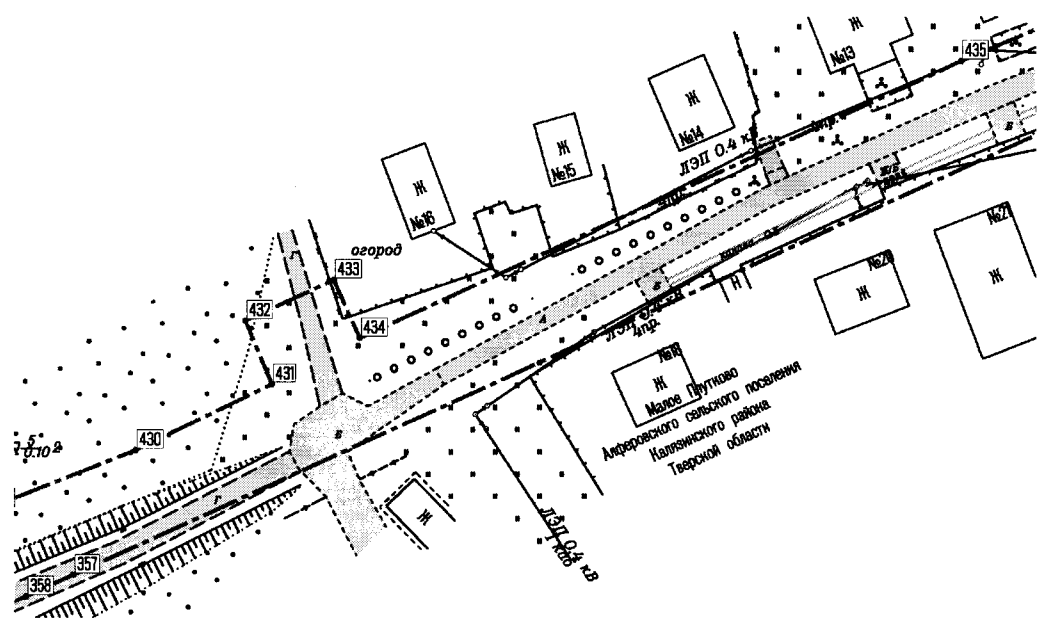
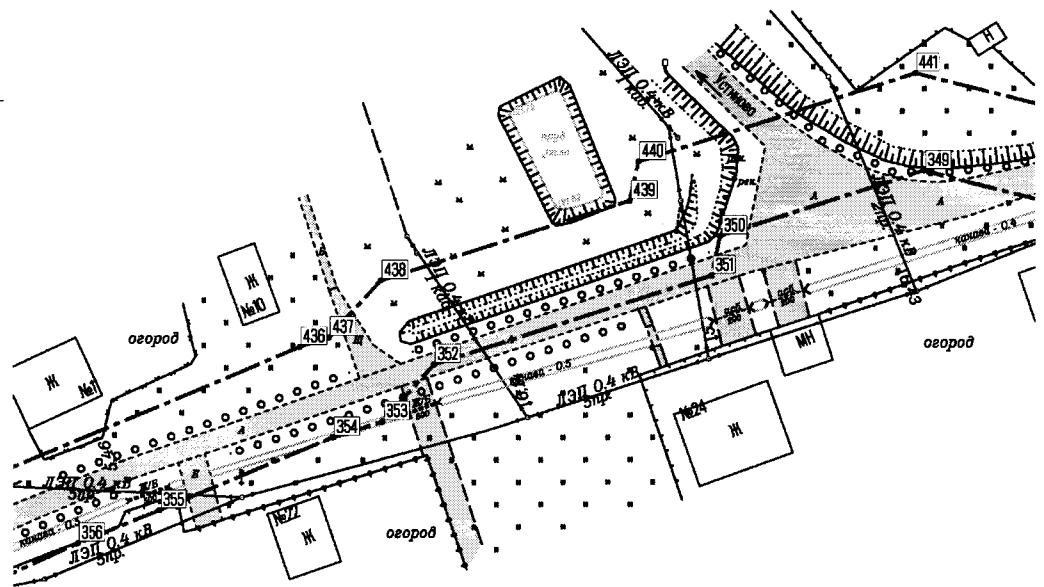


Границы планируемых элементов планировочной структуры – территория, предназначенная для размещения линейного объекта на условиях публичного сервитута

Границы существующих элементов планировочной структуры:




- улично-дорожная сеть



УСЛОВНЫЕ ОБОЗНАЧЕНИЯ

ГРАНИЦЫ

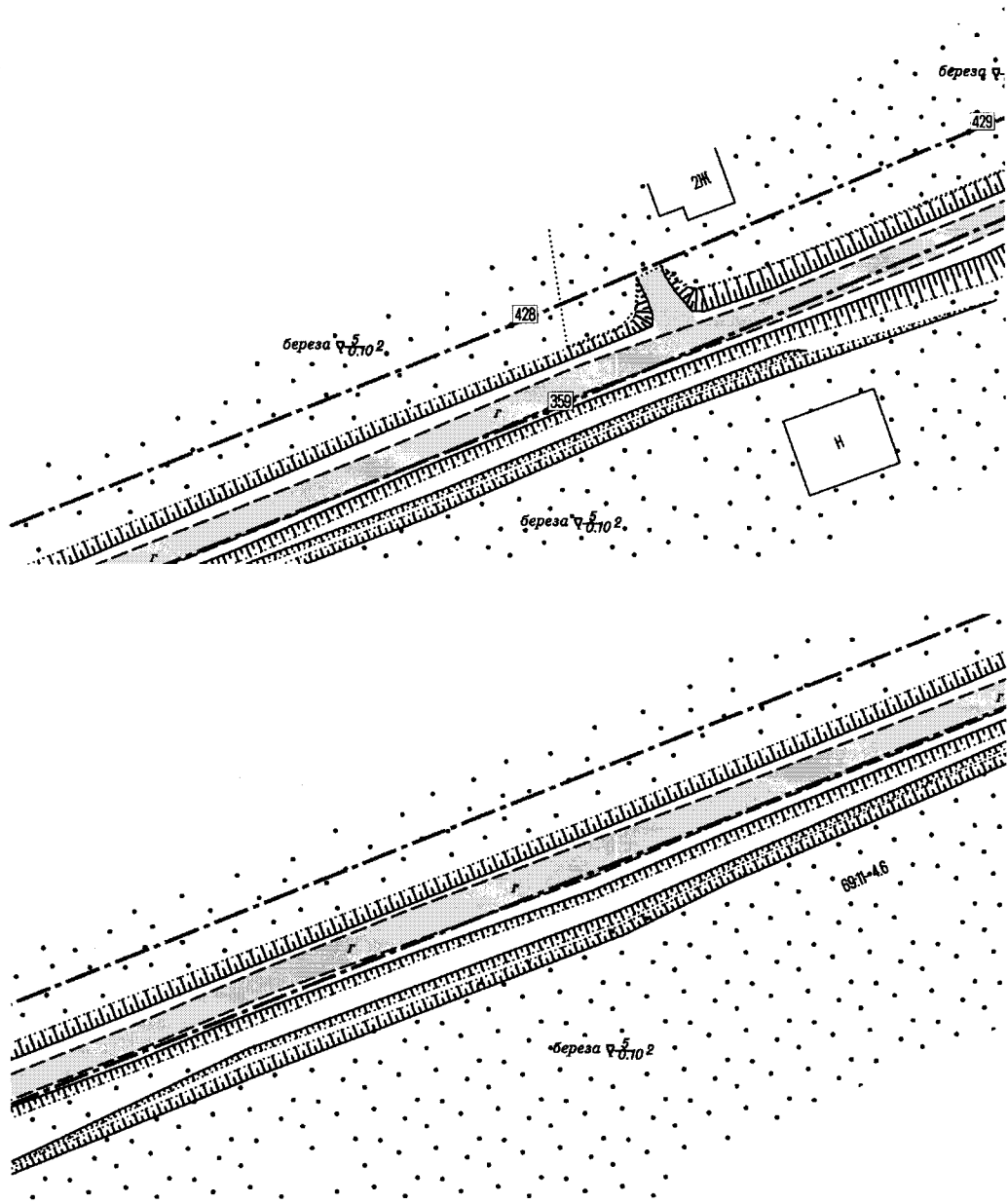
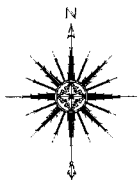


Границы планируемых элементов планировочной структуры – территория, предназначенная для размещения линейного объекта на условиях публичного сервитута

Границы существующих элементов планировочной структуры:

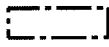




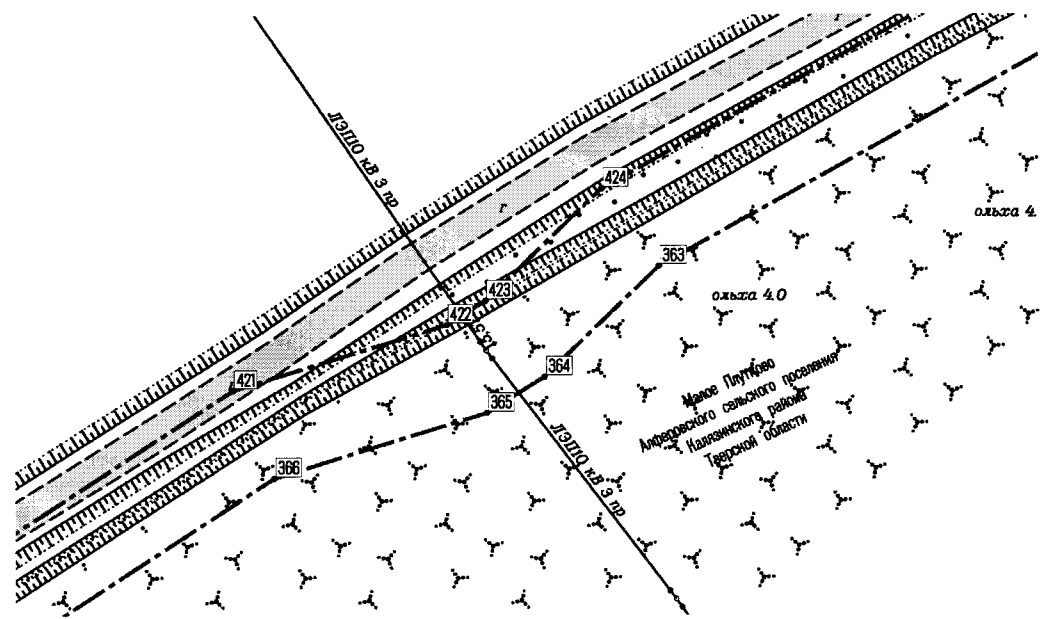
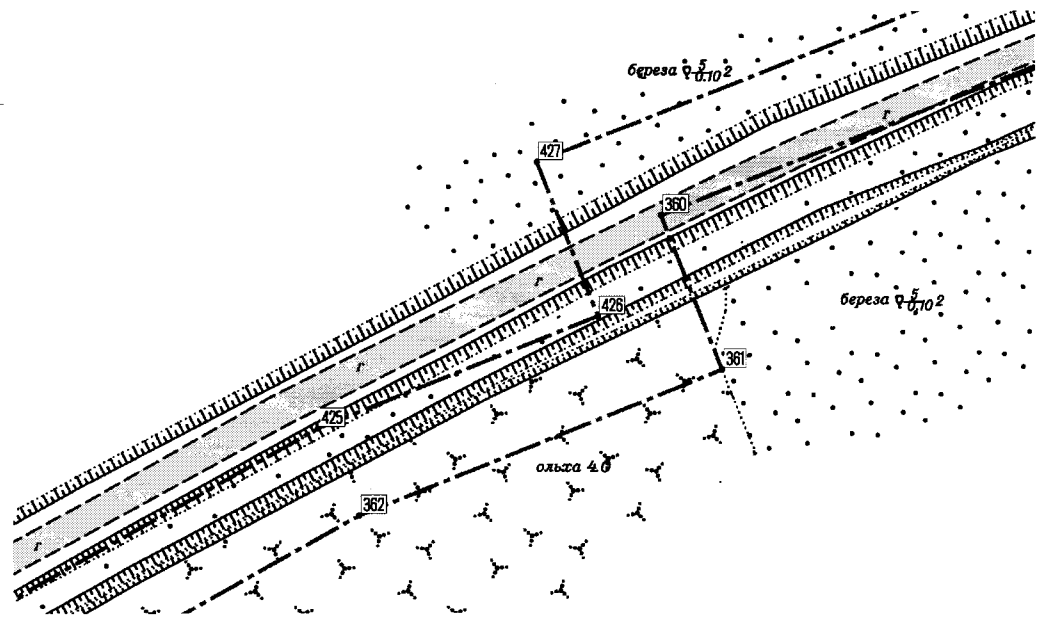
– улично-дорожная сеть



УСЛОВНЫЕ ОБОЗНАЧЕНИЯ



ГРАНИЦЫ

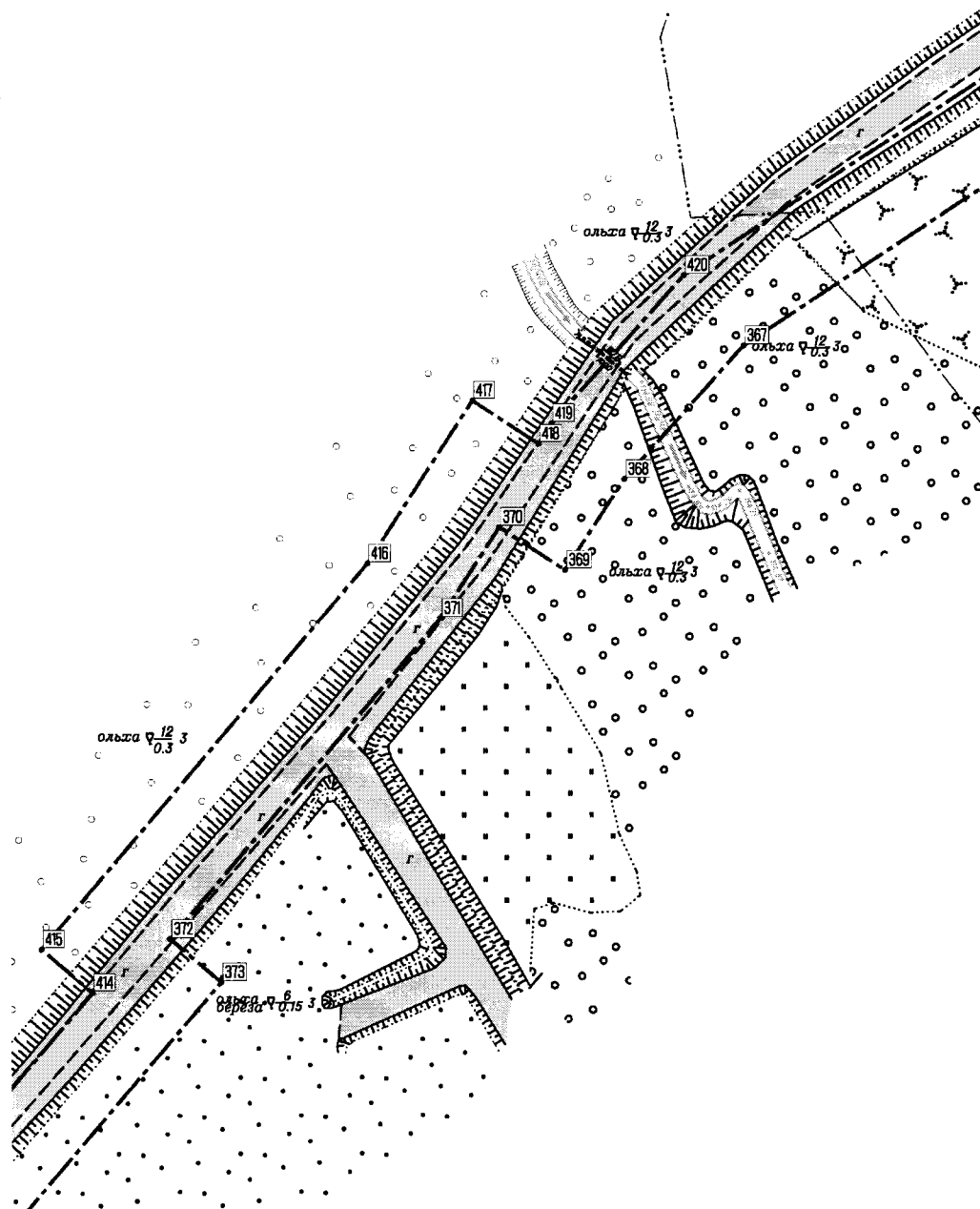
-  Границы планируемых элементов планировочной структуры – территория, предназначенная для размещения линейного объекта на условиях публичного сервитута
-  Границы существующих элементов планировочной структуры:
-  – улично-дорожная сеть



УСЛОВНЫЕ ОБОЗНАЧЕНИЯ




ГРАНИЦЫ

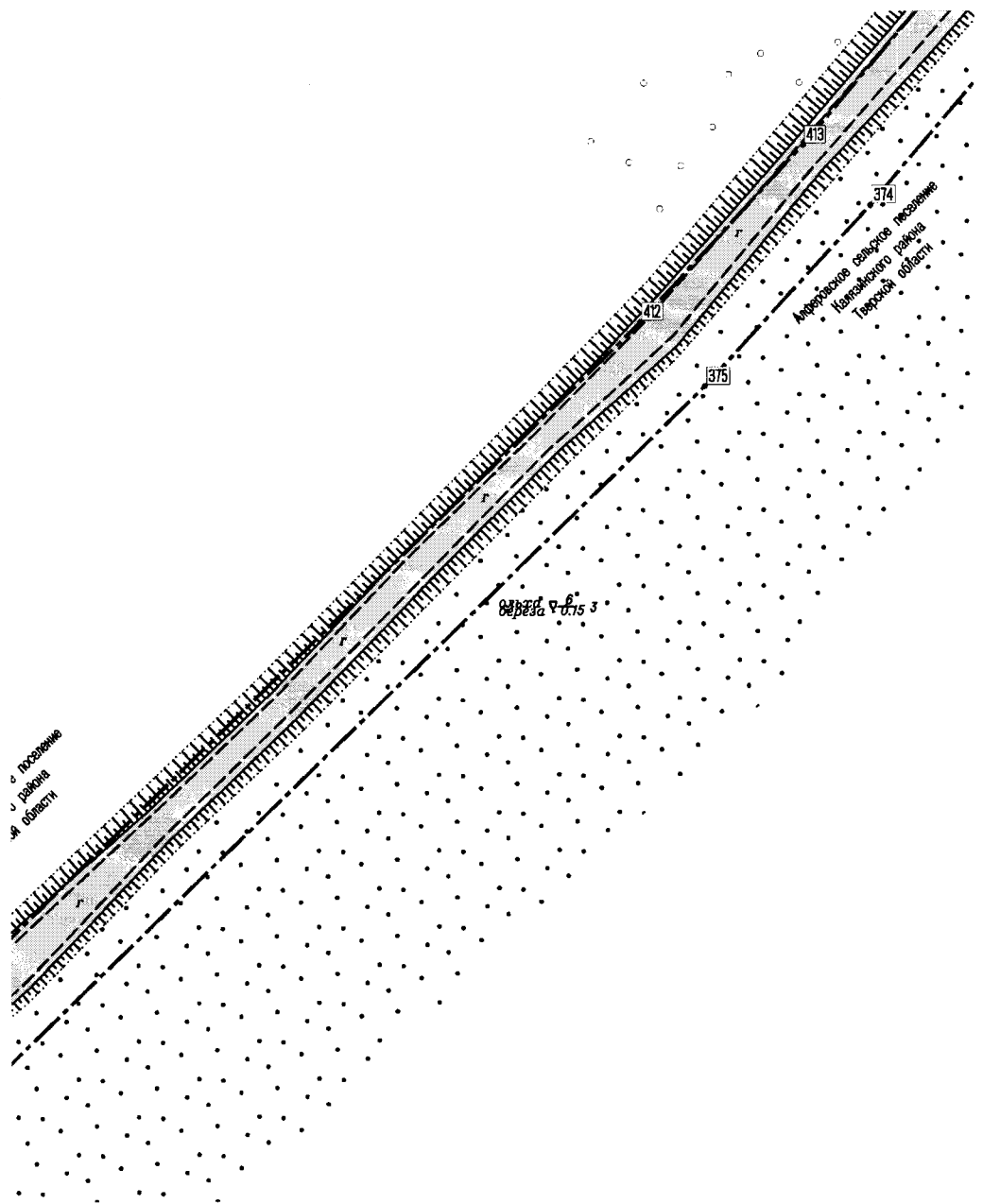
-  Границы планируемых элементов планировочной структуры – территория, предназначенная для размещения линейного объекта на условиях публичного сервитута
-  Границы существующих элементов планировочной структуры:
 - улично-дорожная сеть



УСЛОВНЫЕ ОБОЗНАЧЕНИЯ




ГРАНИЦЫ

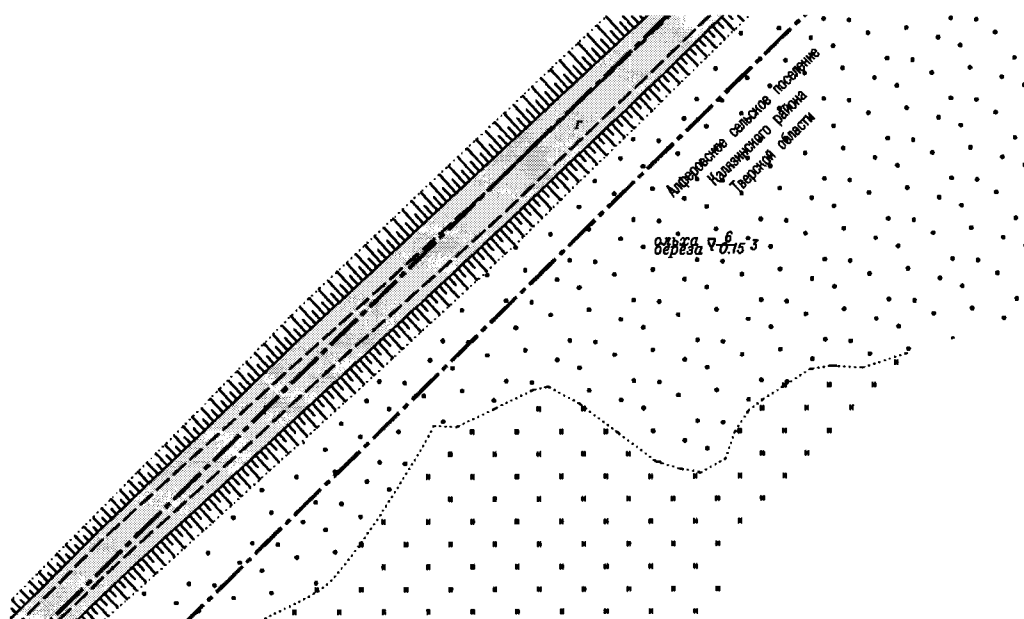
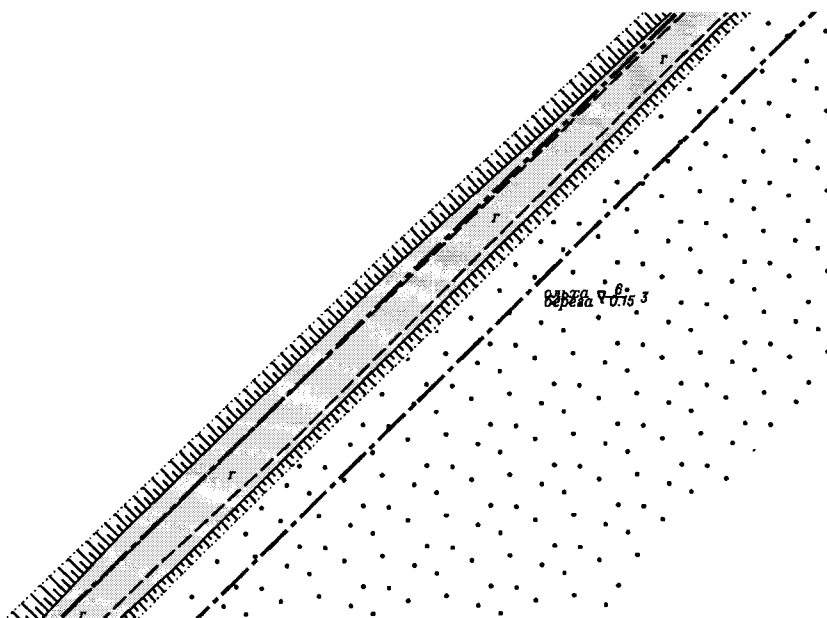
-  Границы планируемых элементов планировочной структуры – территория, предназначенная для размещения линейного объекта на условиях публичного сервитута
-  Границы существующих элементов планировочной структуры:
-  – улично-дорожная сеть



УСЛОВНЫЕ ОБОЗНАЧЕНИЯ



ГРАНИЦЫ

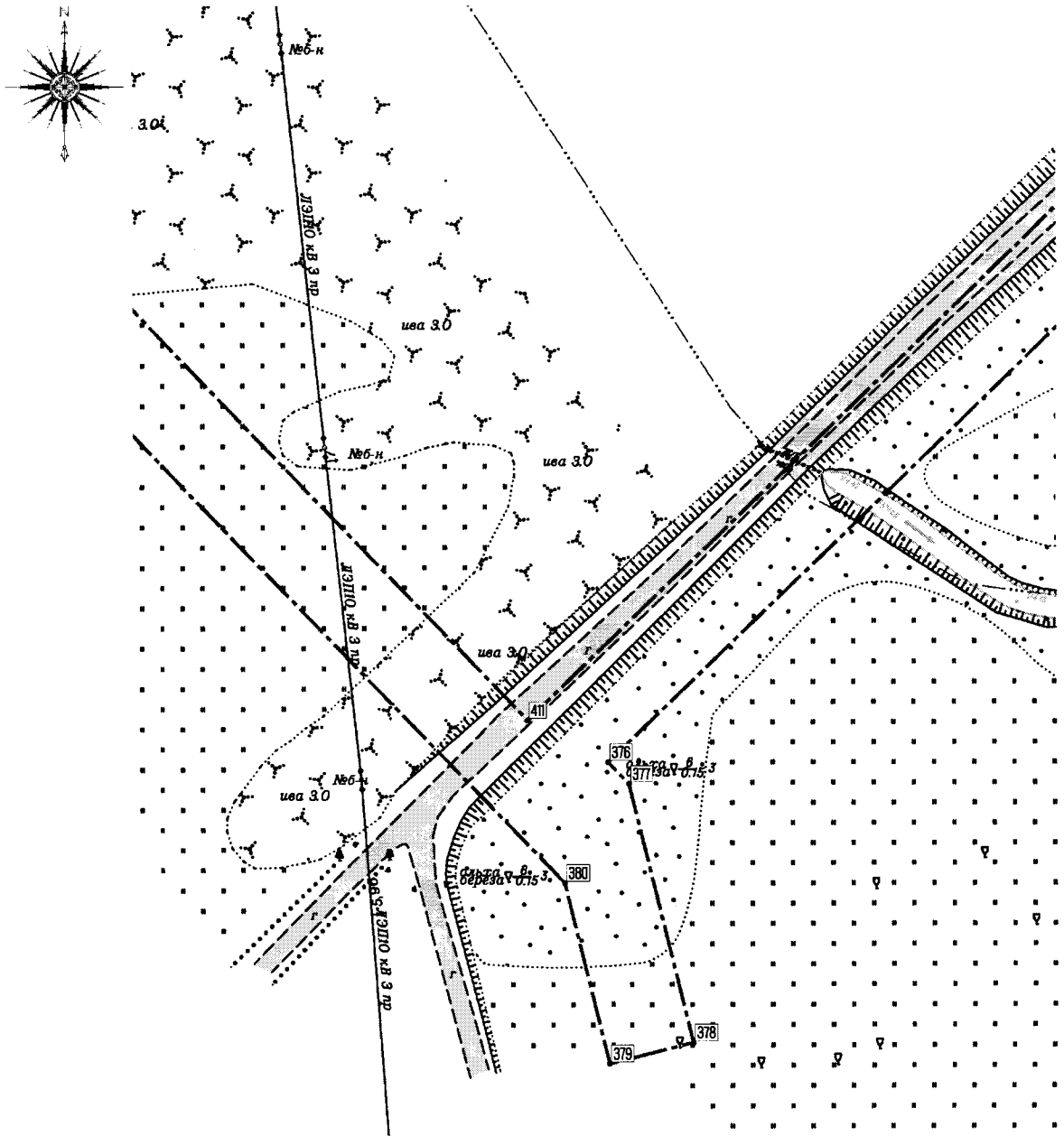
-  Границы планируемых элементов планировочной структуры – территория, предназначенная для размещения линейного объекта на условиях публичного сервитута
-  Границы существующих элементов планировочной структуры:
-  – улично-дорожная сеть



УСЛОВНЫЕ ОБОЗНАЧЕНИЯ

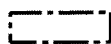
ГРАНИЦЫ

-  Границы планируемых элементов планировочной структуры – территория, предназначенная для размещения линейного объекта на условиях публичного сервитута
-  Границы существующих элементов планировочной структуры:
 - улично-дорожная сеть



УСЛОВНЫЕ ОБОЗНАЧЕНИЯ

ГРАНИЦЫ

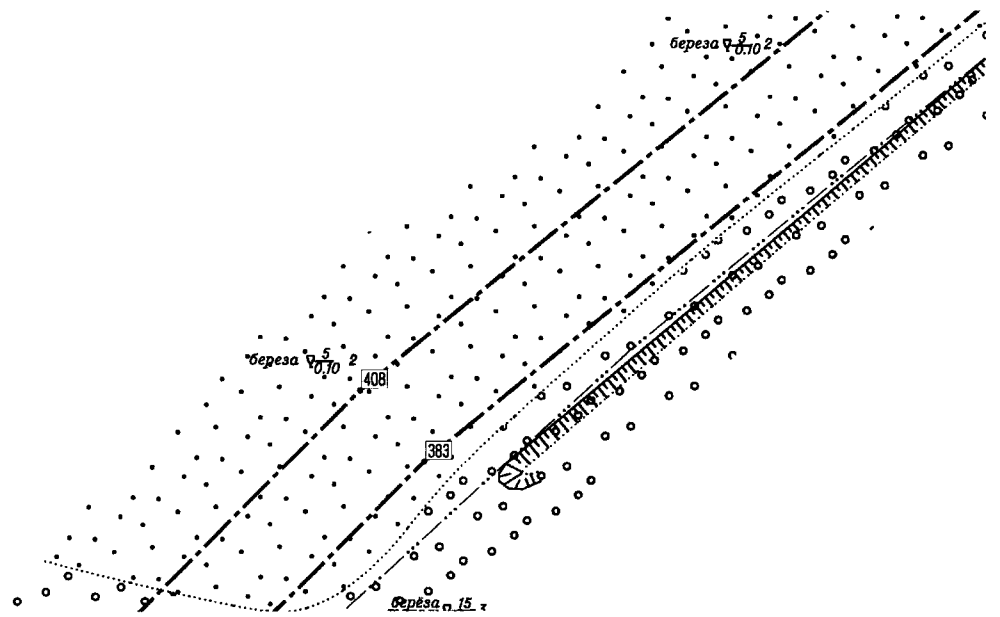
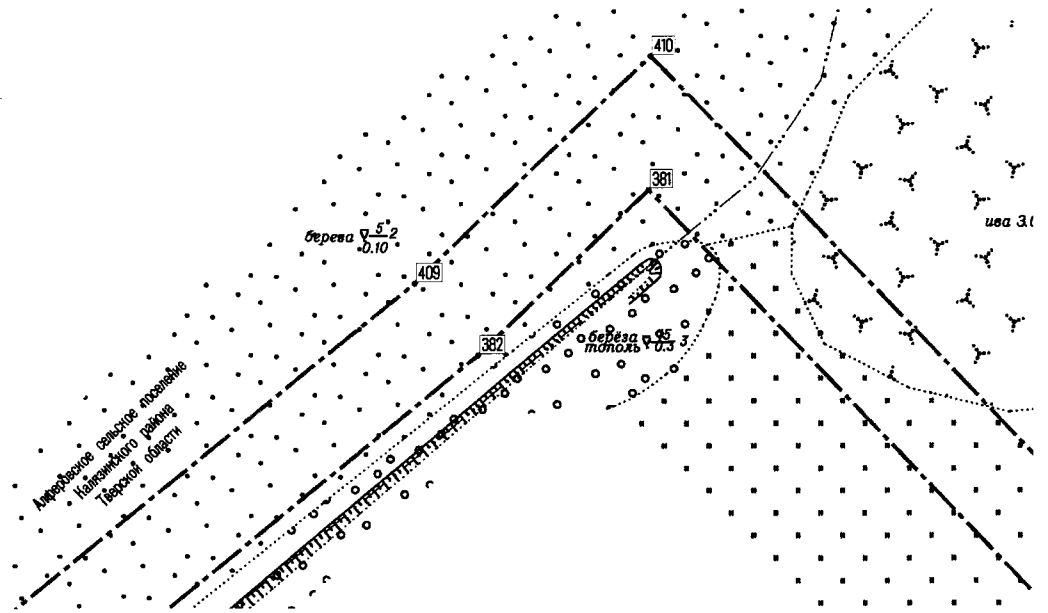
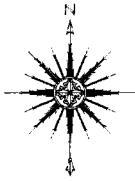


Границы планируемых элементов планировочной структуры – территория, предназначенная для размещения линейного объекта на условиях публичного сервитута



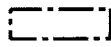


Границы существующих элементов планировочной структуры:

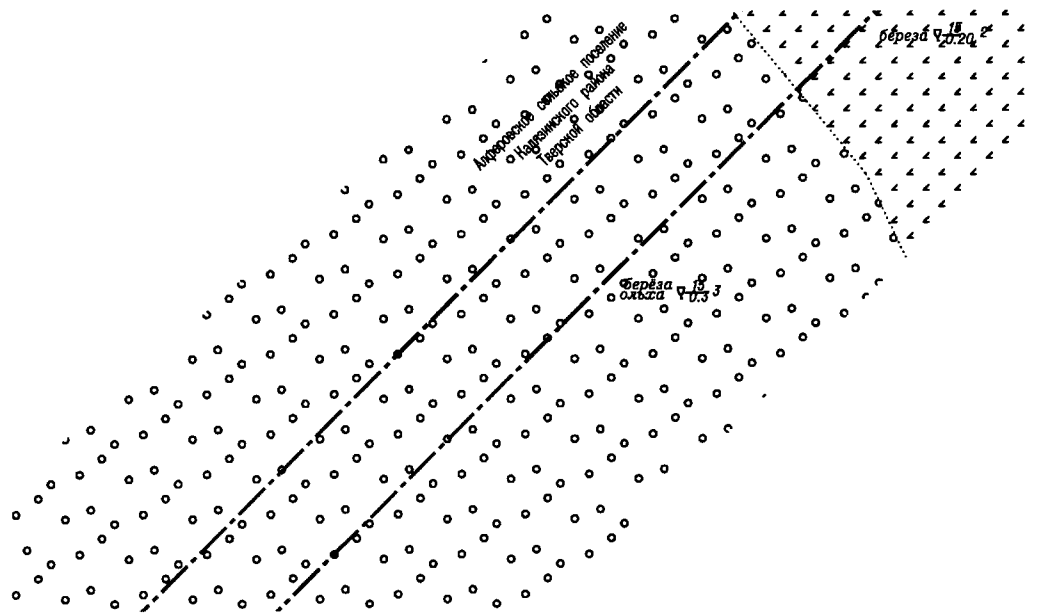
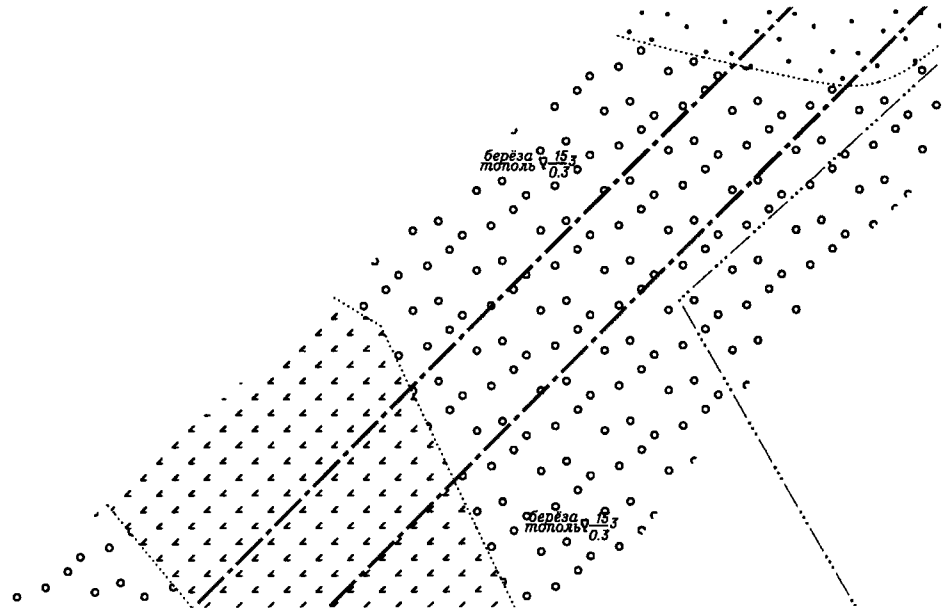
– улично-дорожная сеть



УСЛОВНЫЕ ОБОЗНАЧЕНИЯ


ГРАНИЦЫ

-  Границы планируемых элементов планировочной структуры – территория, предназначенная для размещения линейного объекта на условиях публичного сервитута
-  Границы существующих элементов планировочной структуры:
-  – улично-дорожная сеть



УСЛОВНЫЕ ОБОЗНАЧЕНИЯ

ГРАНИЦЫ

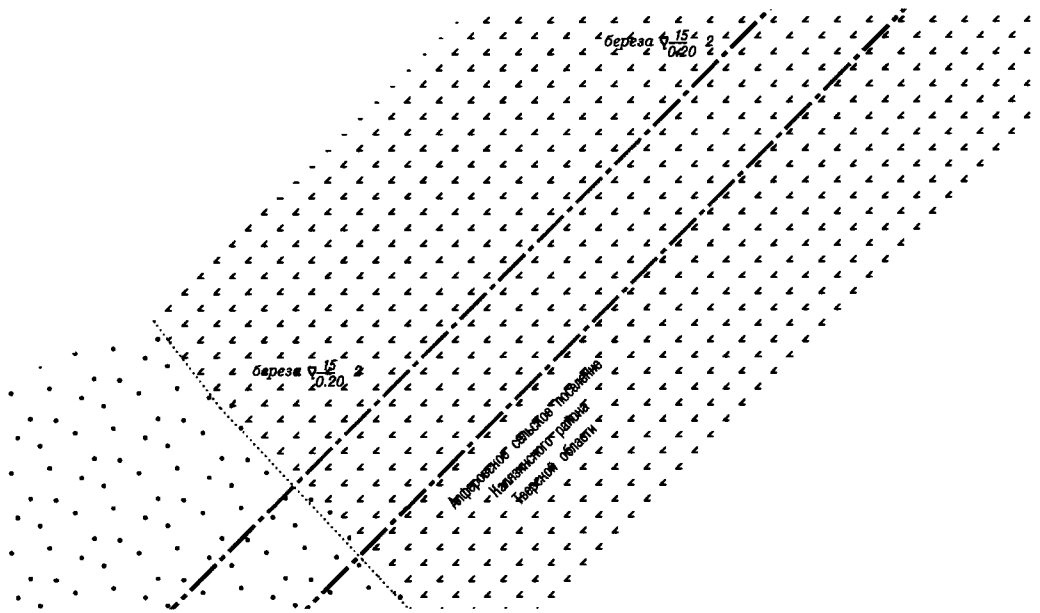
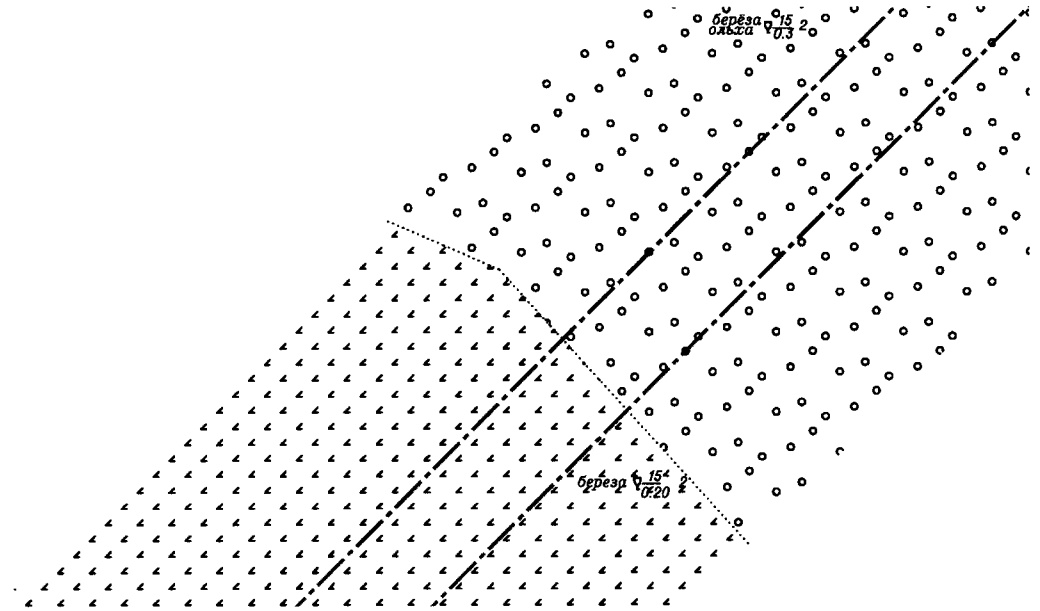


Границы планируемых элементов планировочной структуры – территория, предназначенная для размещения линейного объекта на условиях публичного сервитута

Границы существующих элементов планировочной структуры:






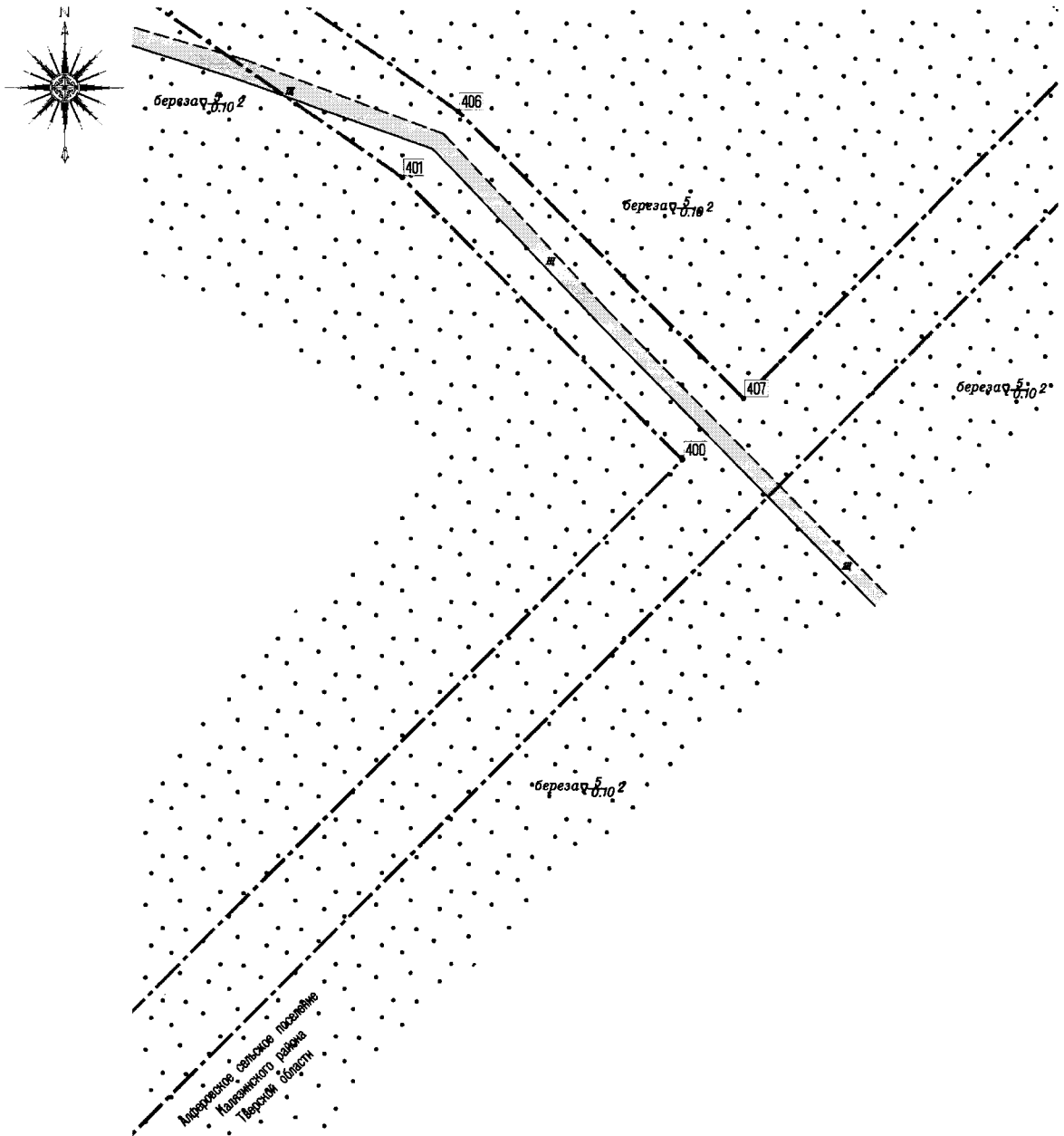
– улично-дорожная сеть



УСЛОВНЫЕ ОБОЗНАЧЕНИЯ

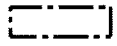

ГРАНИЦЫ

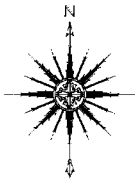
-  Границы планируемых элементов планировочной структуры – территория, предназначенная для размещения линейного объекта на условиях публичного сервитута
-  Границы существующих элементов планировочной структуры:
-  – улично-дорожная сеть



УСЛОВНЫЕ ОБОЗНАЧЕНИЯ

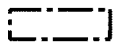


ГРАНИЦЫ

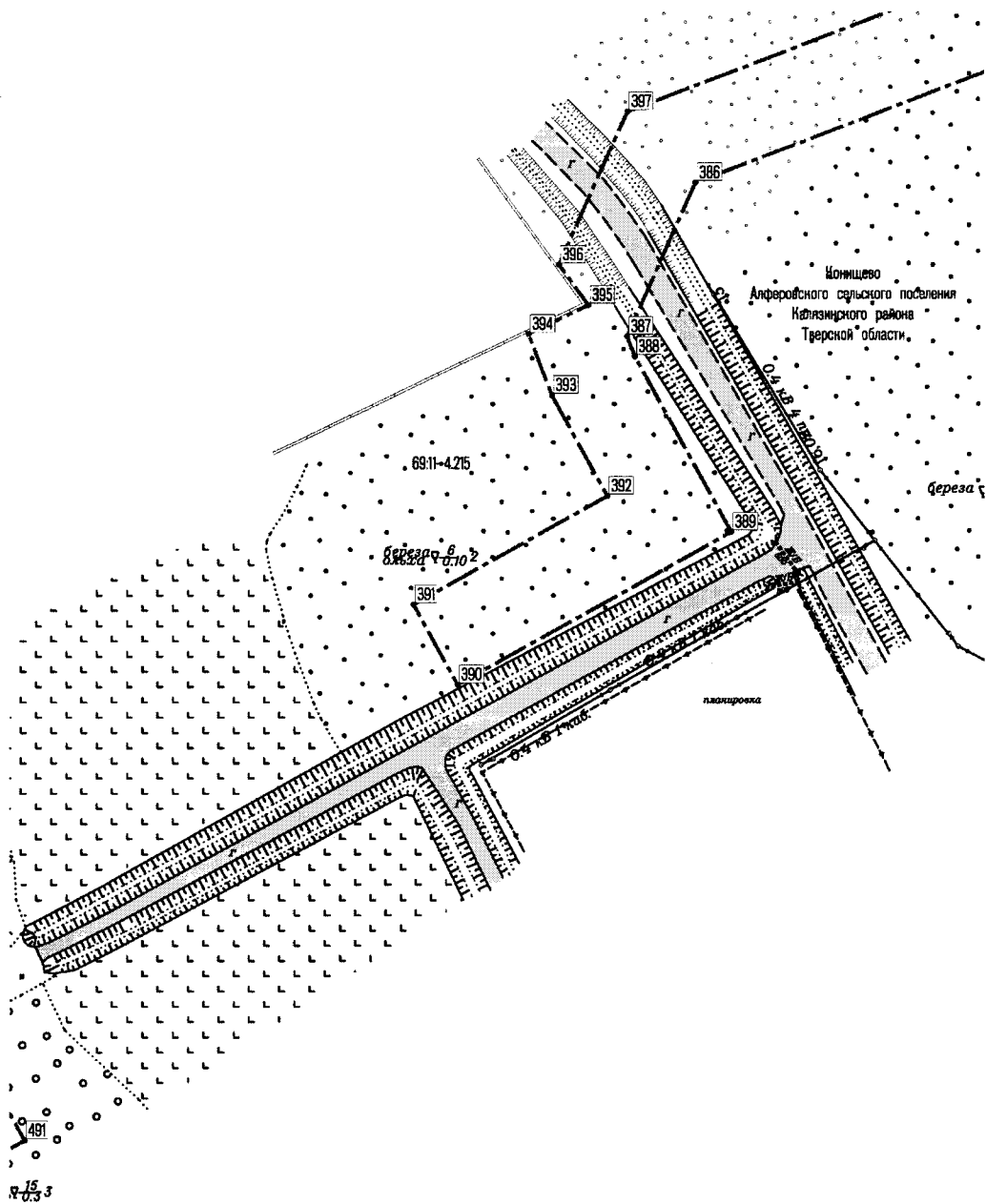
-  Границы планируемых элементов планировочной структуры – территория, предназначенная для размещения линейного объекта на условиях публичного сервитута
-  Границы существующих элементов планировочной структуры:
 - улично-дорожная сеть



УСЛОВНЫЕ ОБОЗНАЧЕНИЯ




ГРАНИЦЫ

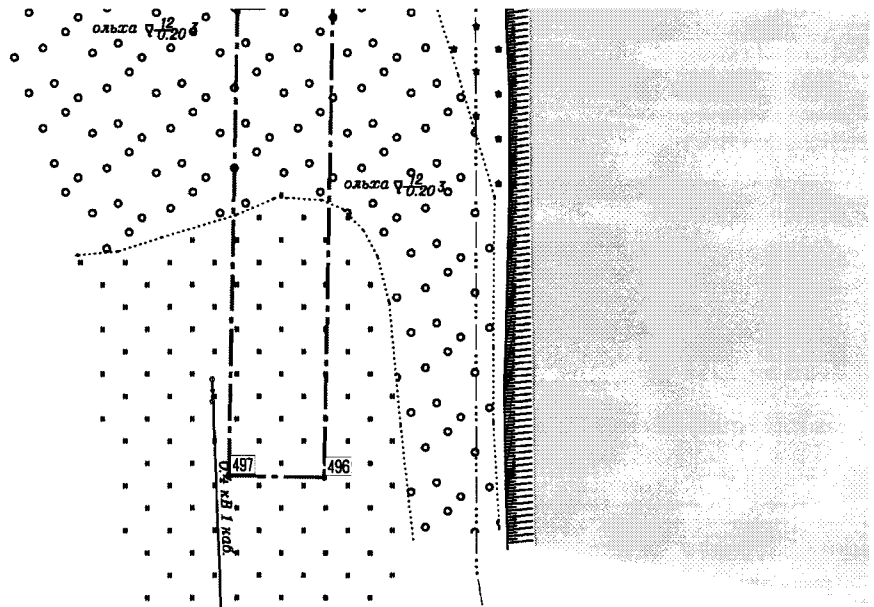
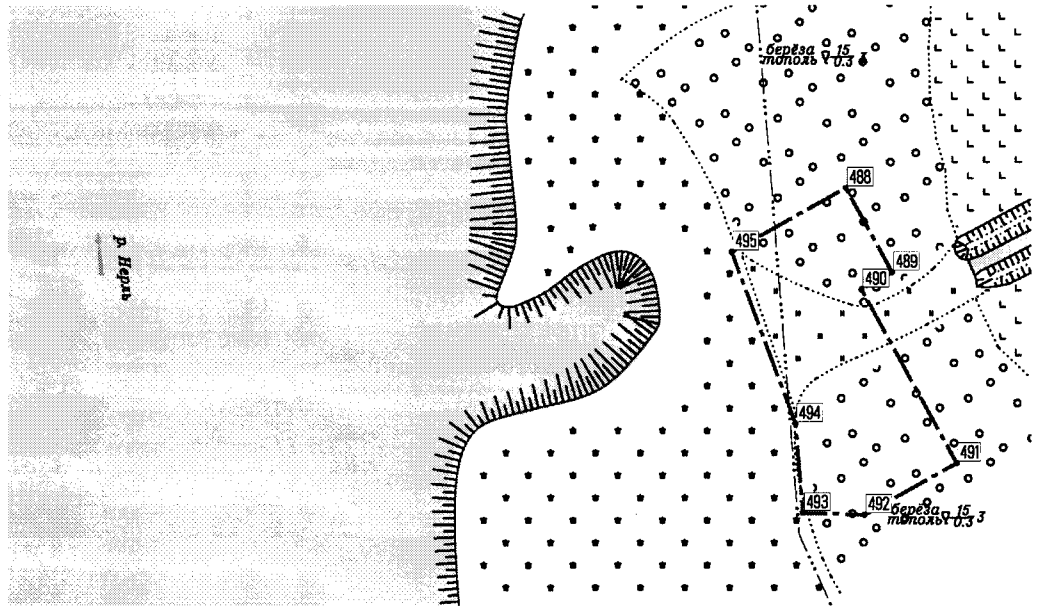
-  Границы планируемых элементов планировочной структуры – территория, предназначенная для размещения линейного объекта на условиях публичного сервитута
-  Границы существующих элементов планировочной структуры:
-  – улично-дорожная сеть



УСЛОВНЫЕ ОБОЗНАЧЕНИЯ


ГРАНИЦЫ

-  Границы планируемых элементов планировочной структуры – территория, предназначенная для размещения линейного объекта на условиях публичного сервитута
-  Границы существующих элементов планировочной структуры:
-  – улично-дорожная сеть



УСЛОВНЫЕ ОБЗНАЧЕНИЯ

ГРАНИЦЫ

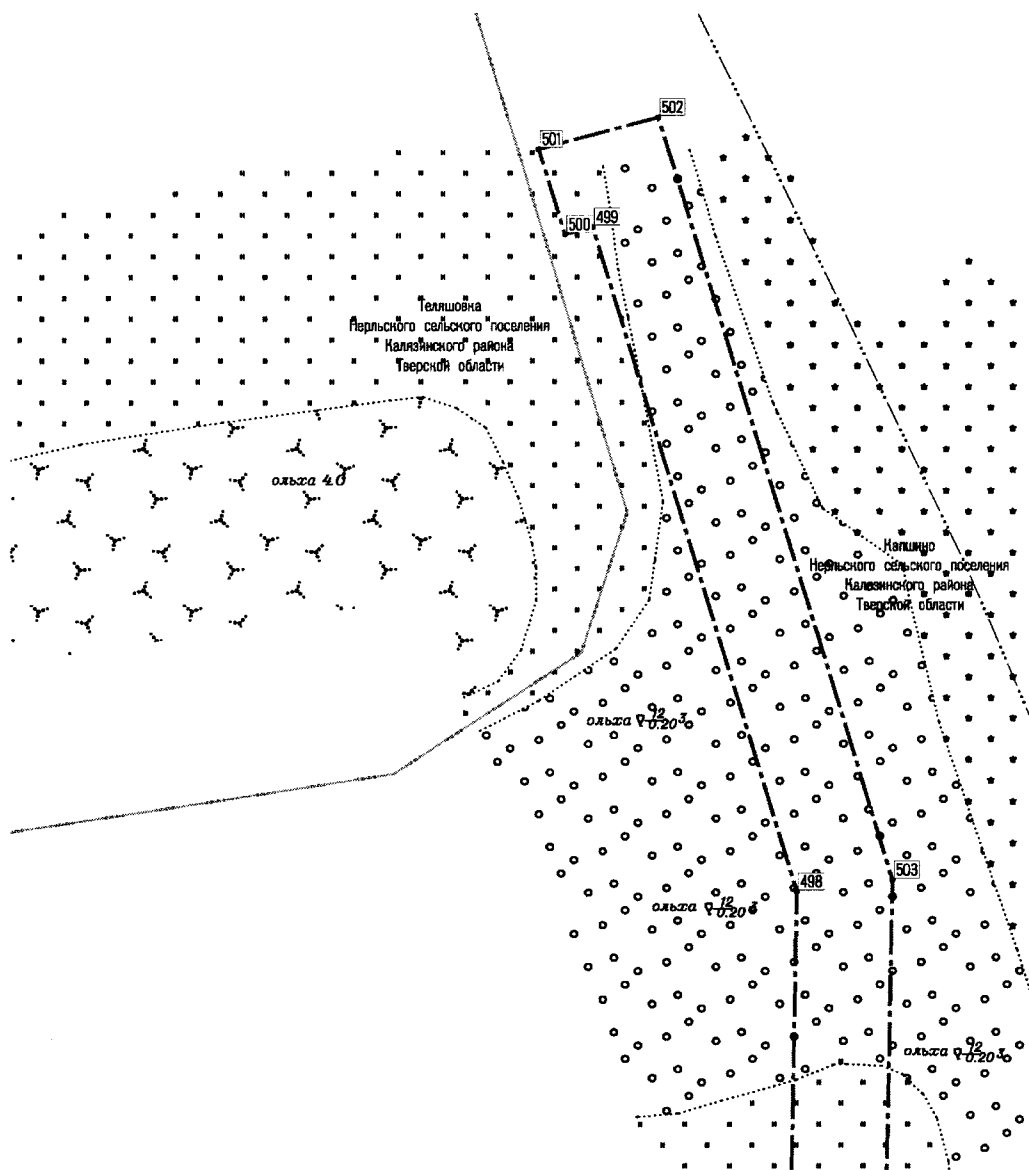
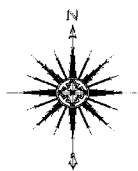


Границы планируемых элементов планировочной структуры – территория, предназначенная для размещения линейного объекта на условиях публичного сервитута

Границы существующих элементов планировочной структуры:




– улично-дорожная сеть



УСЛОВНЫЕ ОБОЗНАЧЕНИЯ

ГРАНИЦЫ



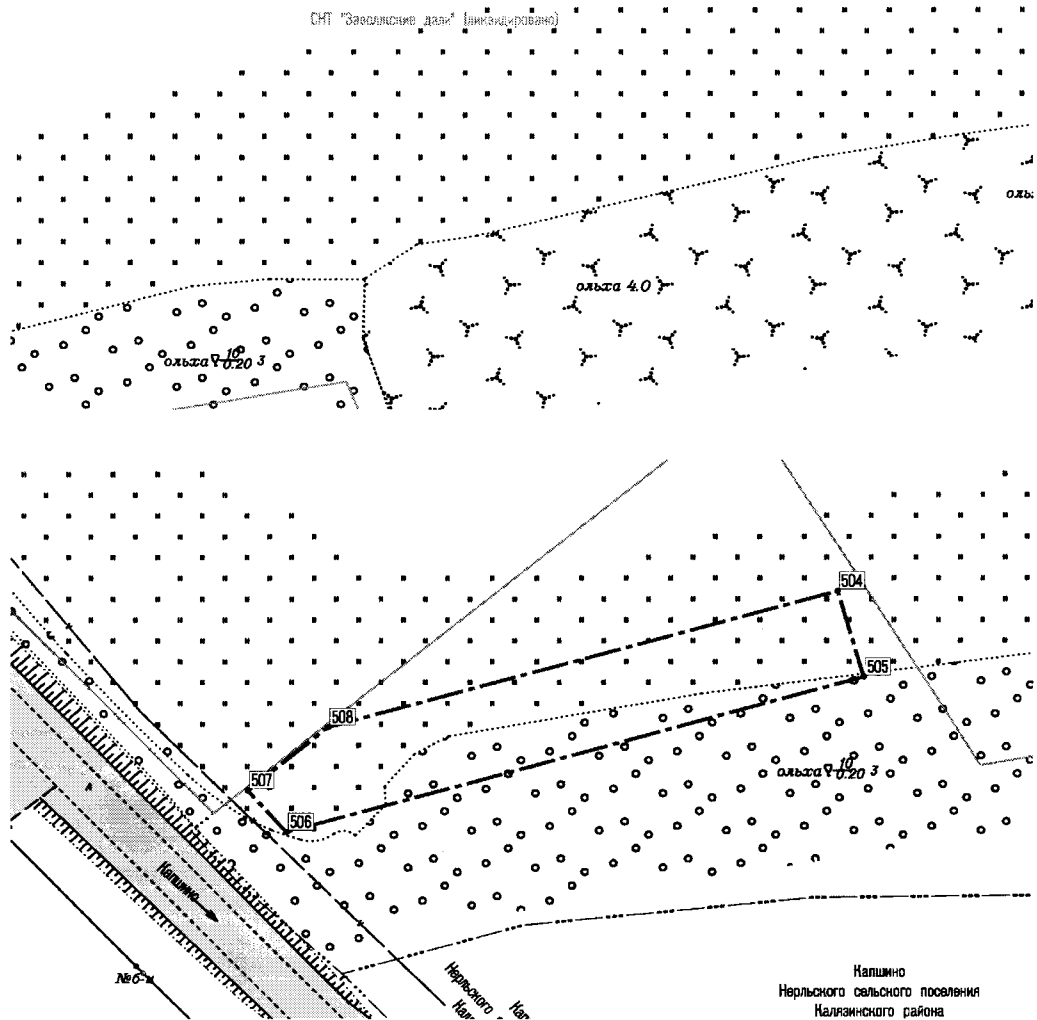
Границы планируемых элементов планировочной структуры – территория, предназначенная для размещения линейного объекта на условиях публичного сервитута



– улично-дорожная сеть

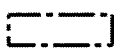


– границы территорий садоводческого, огороднического неномерческого объединения граждан



УСЛОВНЫЕ ОБОЗНАЧЕНИЯ

ГРАНИЦЫ



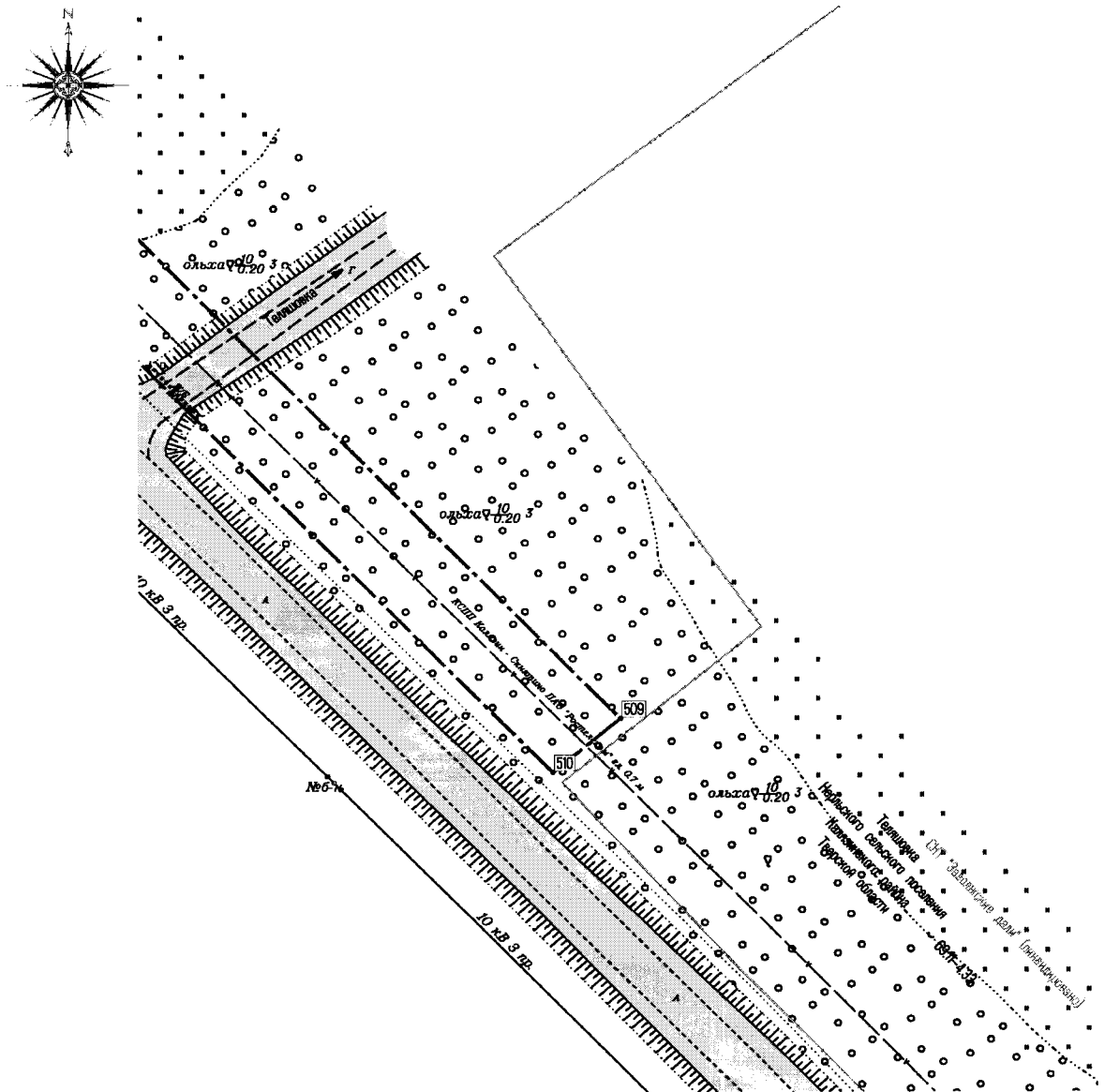
Границы планируемых элементов планировочной структуры – территория, предназначенная для размещения линейного объекта на условиях публичного сервитута



– улично-дорожная сеть




– границы территорий садоводческого, огороднического некоммерческого объединения граждан



УСЛОВНЫЕ ОБОЗНАЧЕНИЯ

ГРАНИЦЫ



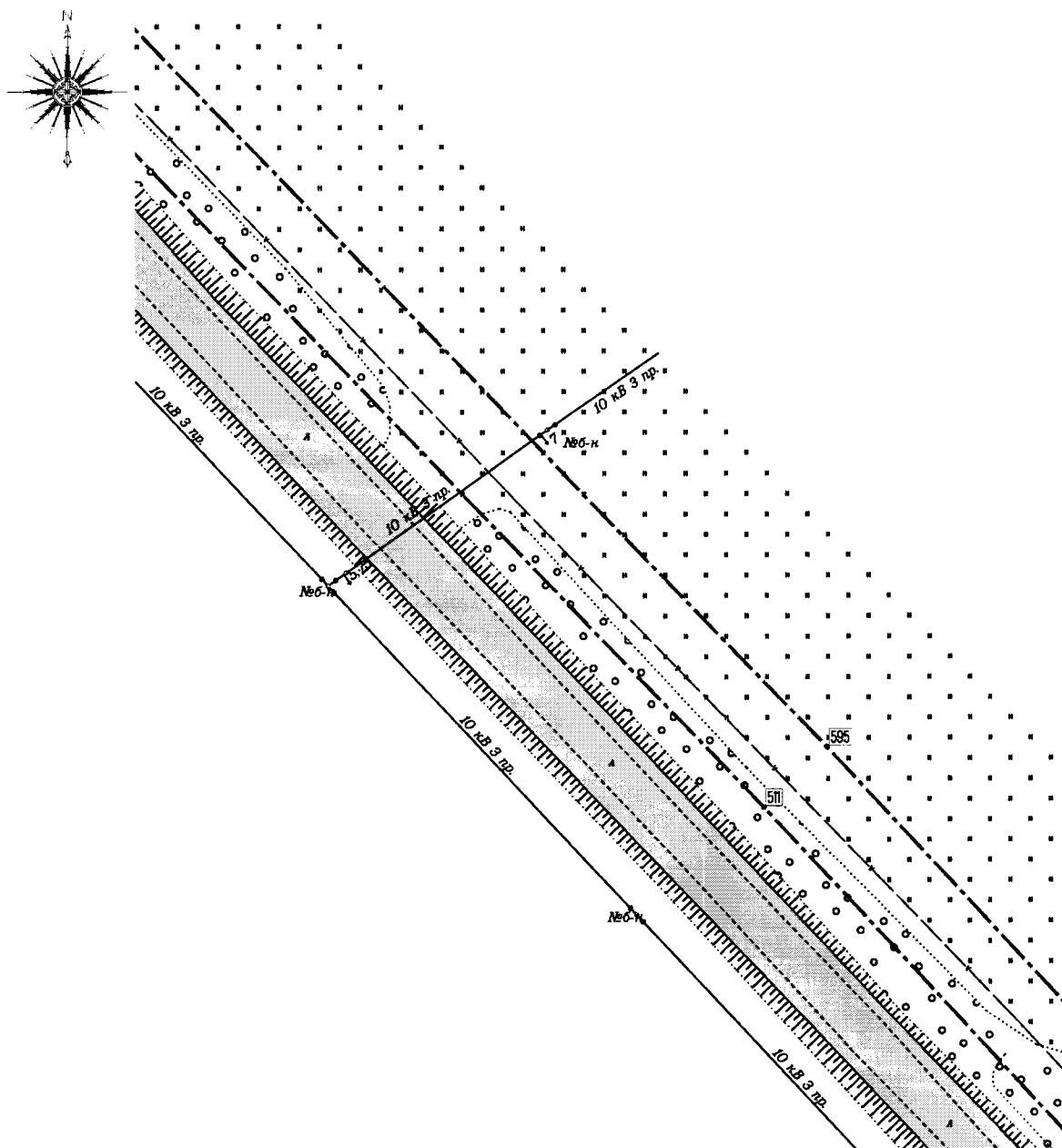
Границы планируемых элементов планировочной структуры – территория, предназначенная для размещения линейного объекта на условиях публичного сервитута



Границы существующих элементов планировочной структуры:


– улично-дорожная сеть

– границы территорий садоводческого, огороднического некоммерческого объединения граждан



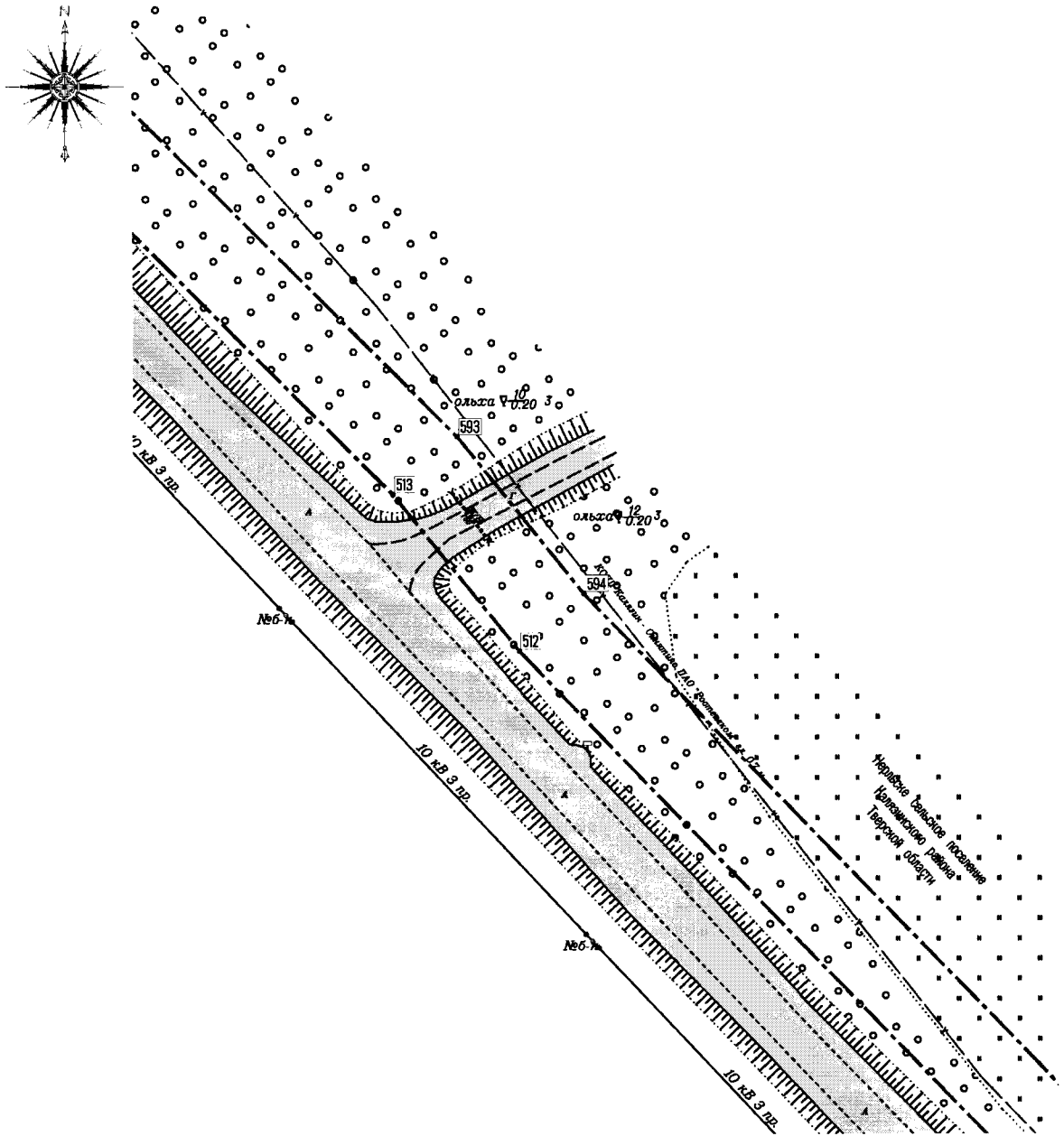
УСЛОВНЫЕ ОБОЗНАЧЕНИЯ

ГРАНИЦЫ

 Границы планируемых элементов планировочной структуры – территория, предназначенная для размещения линейного объекта на условиях публичного сервитута

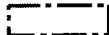

Границы существующих элементов планировочной структуры:


 – улично-дорожная сеть



УСЛОВНЫЕ ОБОЗНАЧЕНИЯ


ГРАНИЦЫ

- 
 Границы планируемых элементов планировочной структуры – территория, предназначенная для размещения линейного объекта на условиях публичного сервитута
- 
 Границы существующих элементов планировочной структуры:
- улично-дорожная сеть



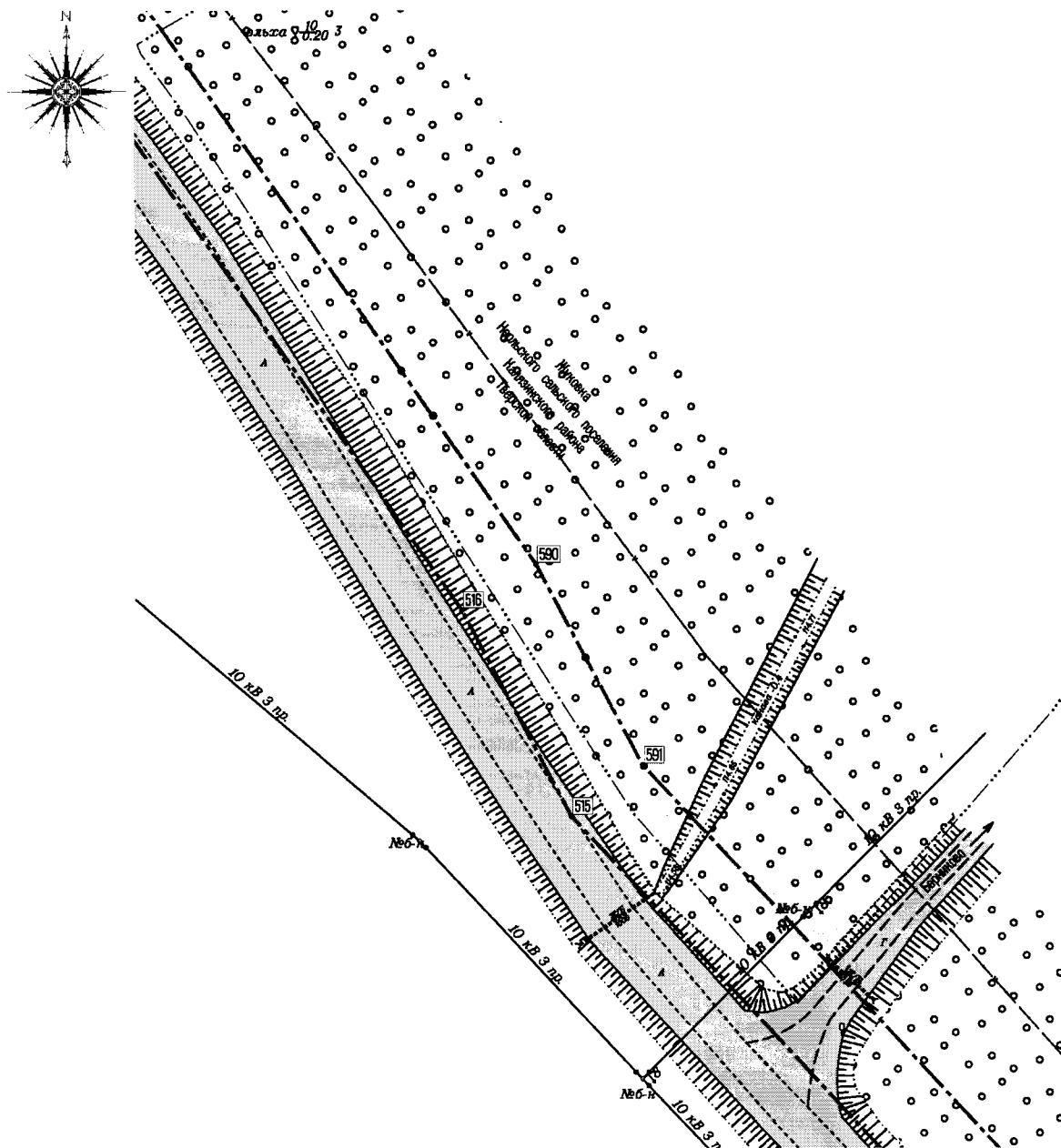
УСЛОВНЫЕ ОБОЗНАЧЕНИЯ

ГРАНИЦЫ

 Границы планируемых элементов планировочной структуры – территория, предназначенная для размещения линейного объекта на условиях публичного сервитута

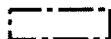
Границы существующих элементов планировочной структуры:

 – улично-дорожная сеть



УСЛОВНЫЕ ОБОЗНАЧЕНИЯ

ГРАНИЦЫ

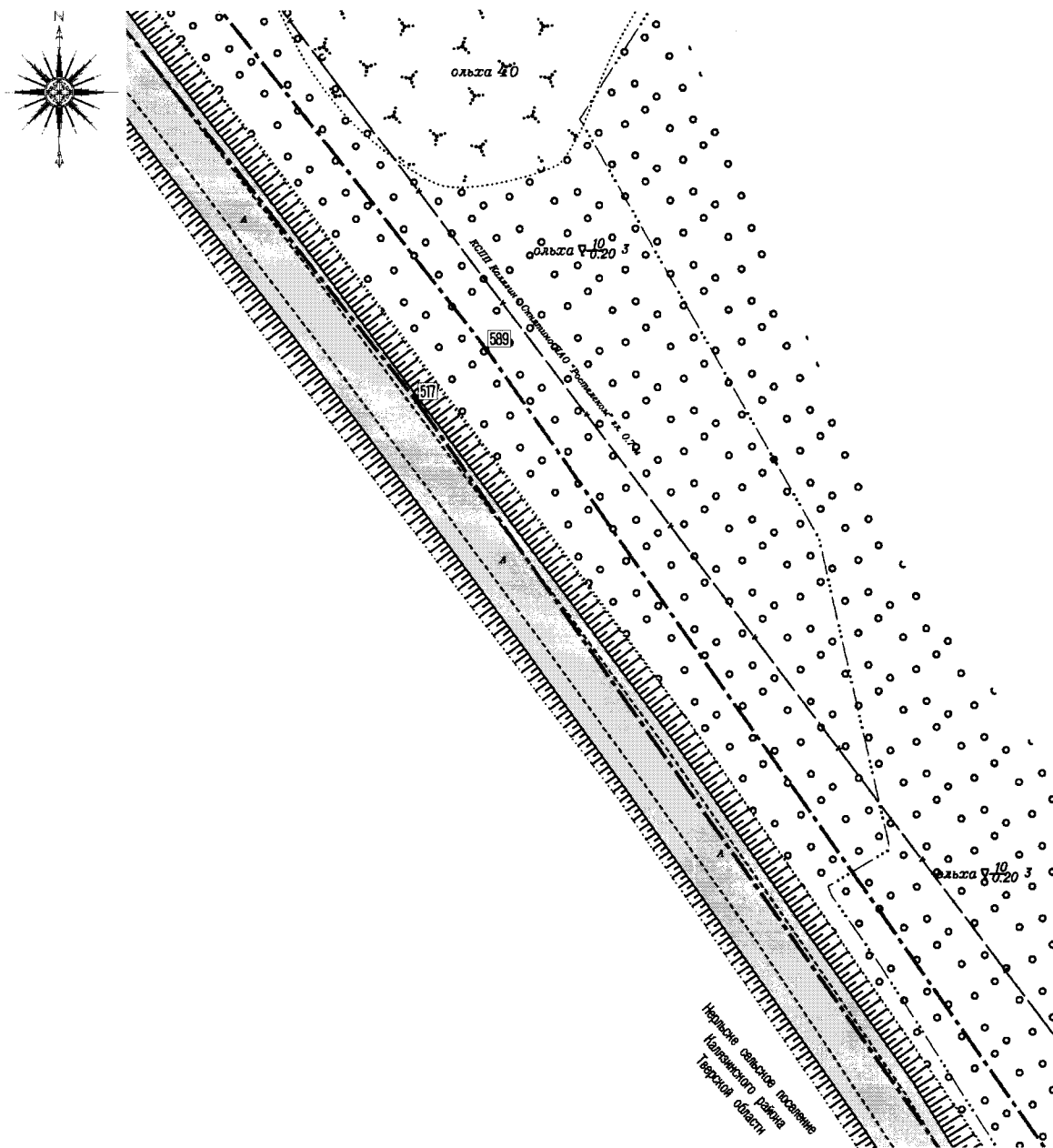


Границы планируемых элементов планировочной структуры – территория, предназначенная для размещения линейного объекта на условиях публичного сервитута



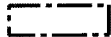

Границы существующих элементов планировочной структуры:

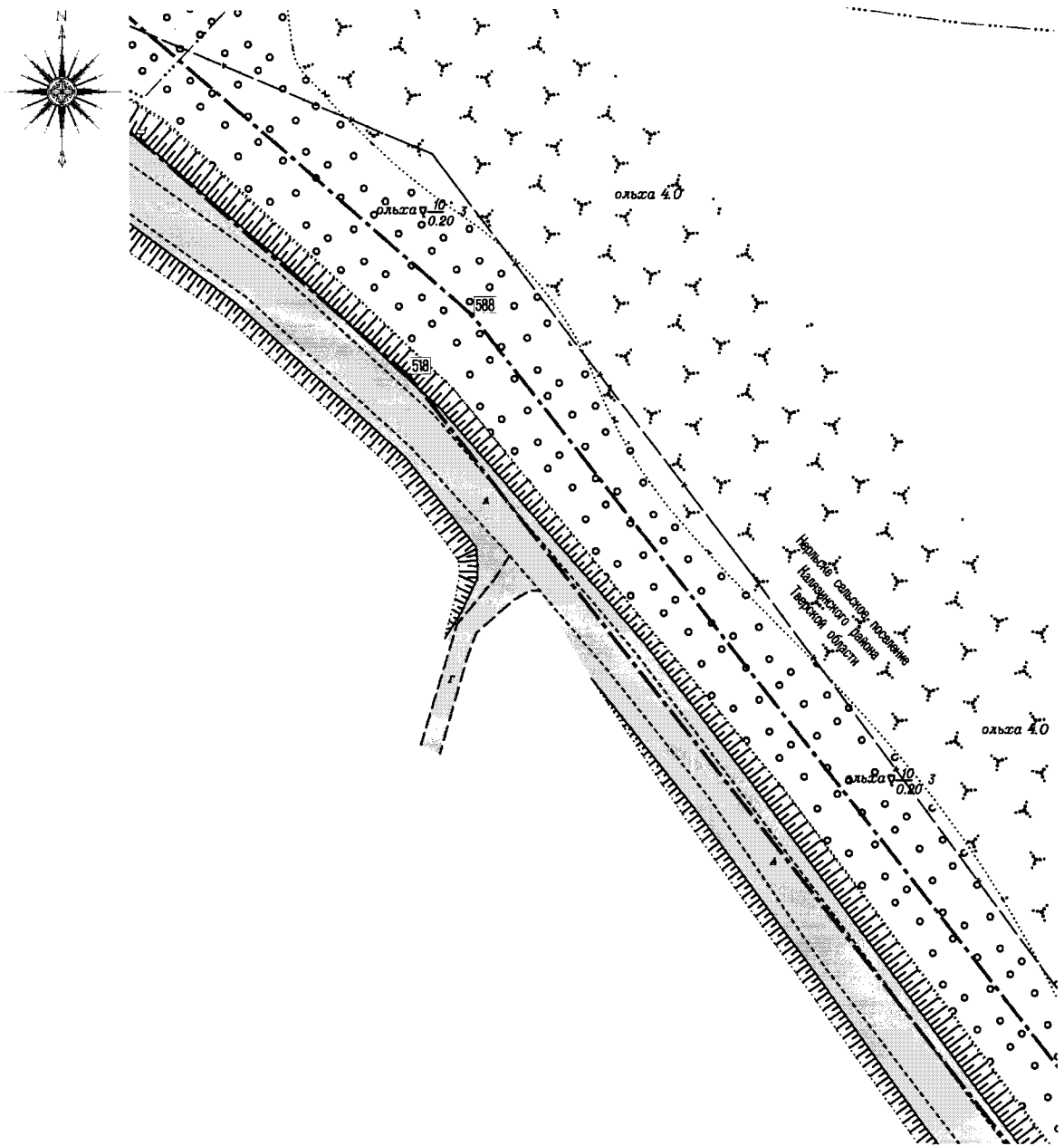
– улично-дорожная сеть



УСЛОВНЫЕ ОБОЗНАЧЕНИЯ


ГРАНИЦЫ

- 
 Границы планируемых элементов планировочной структуры – территория, предназначенная для размещения линейного объекта на условиях публичного сервитута
- 
 Границы существующих элементов планировочной структуры:
 - улично-дорожная сеть



УСЛОВНЫЕ ОБОЗНАЧЕНИЯ

ГРАНИЦЫ

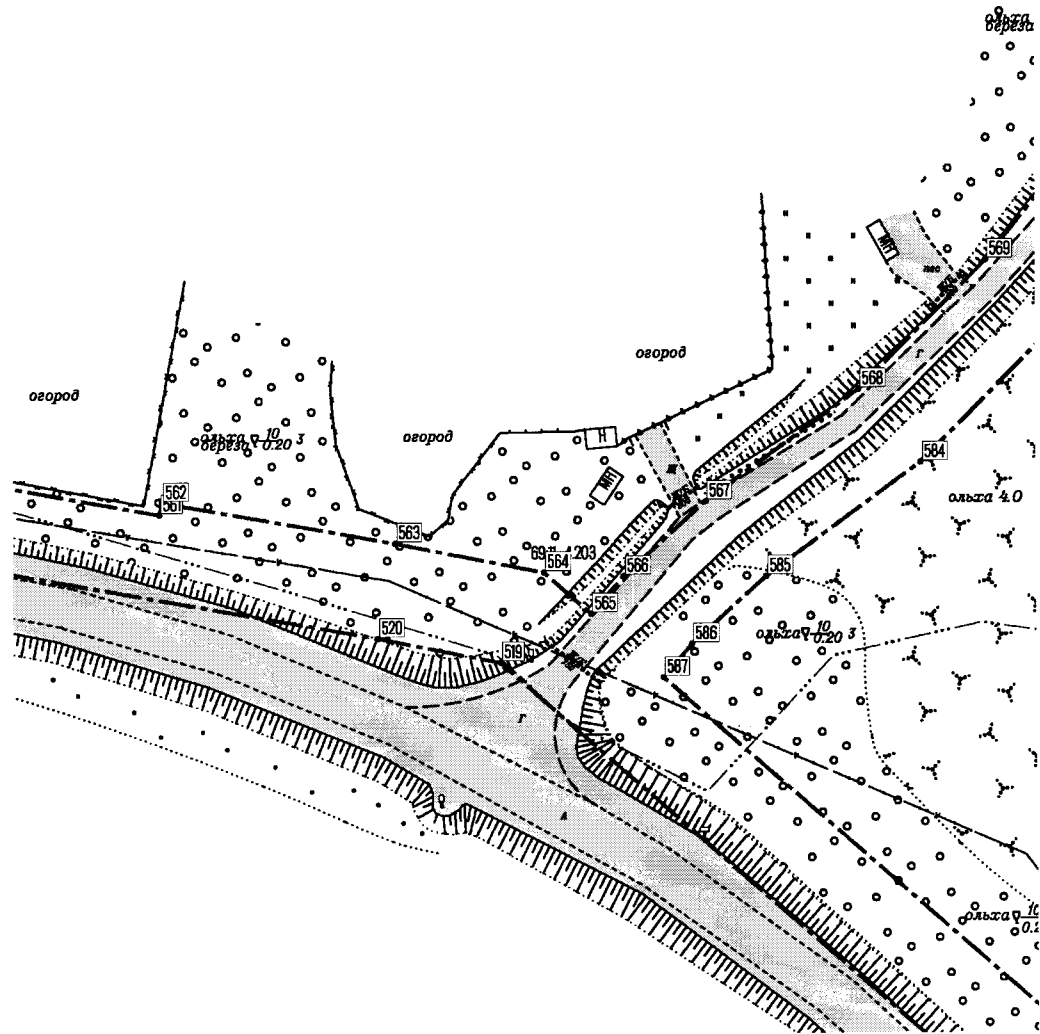


Границы планируемых элементов планировочной структуры – территория, предназначенная для размещения линейного объекта на условиях публичного сервитута





Границы существующих элементов планировочной структуры:

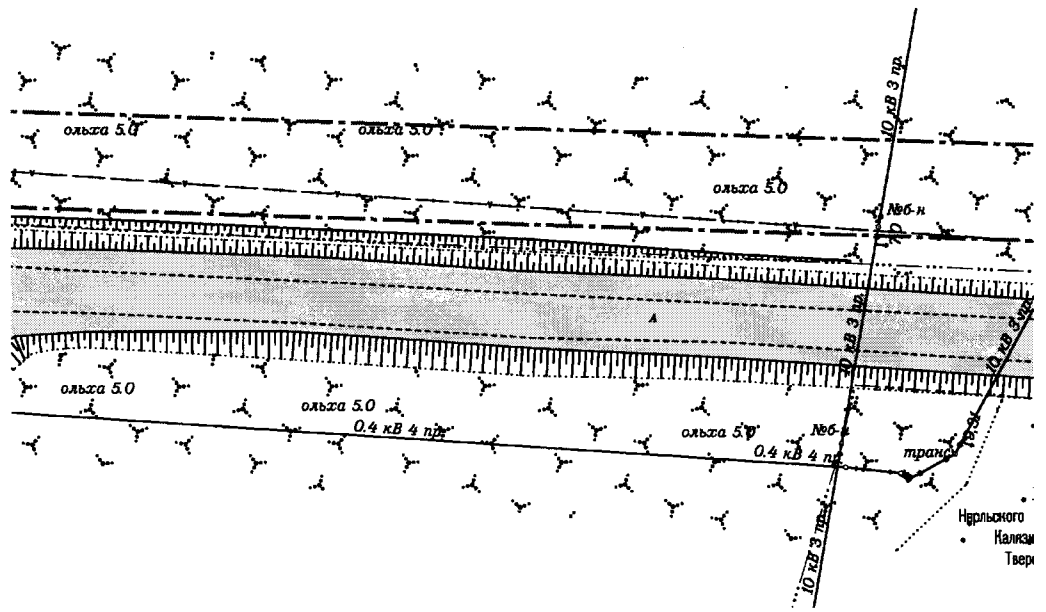
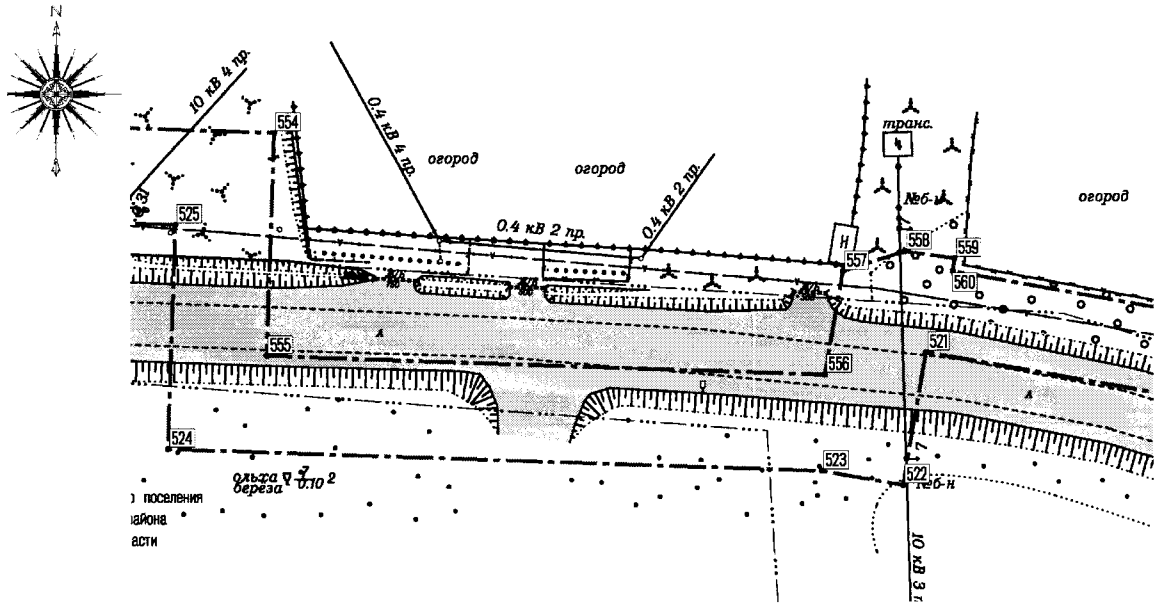
– улично-дорожная сеть



УСЛОВНЫЕ ОБОЗНАЧЕНИЯ

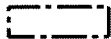
ГРАНИЦЫ

- 
 Границы планируемых элементов планировочной структуры – территория, предназначенная для размещения линейного объекта на условиях публичного сервитута
- Границы существующих элементов планировочной структуры:
 - 
 – улично-дорожная сеть



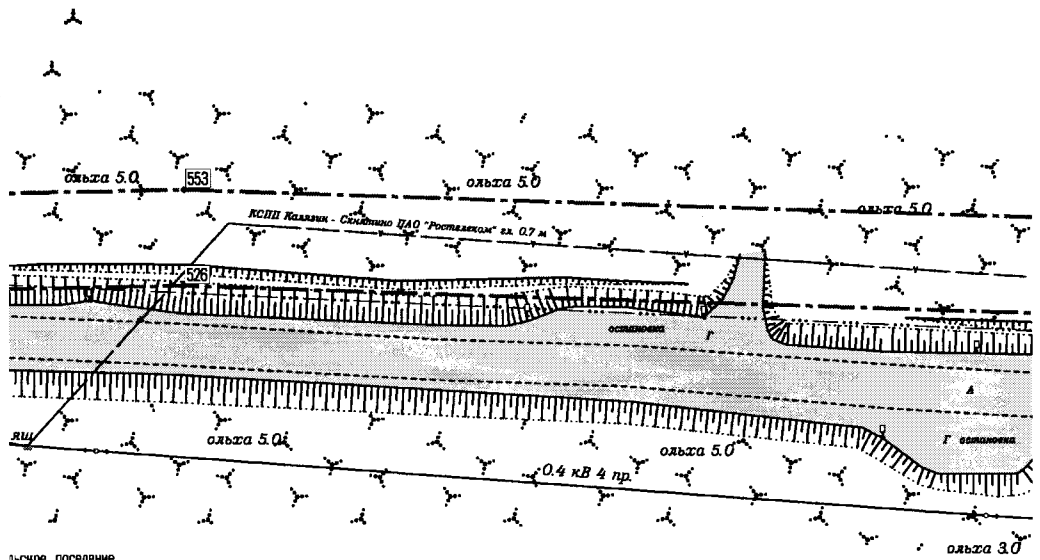
УСЛОВНЫЕ ОБОЗНАЧЕНИЯ

ГРАНИЦЫ

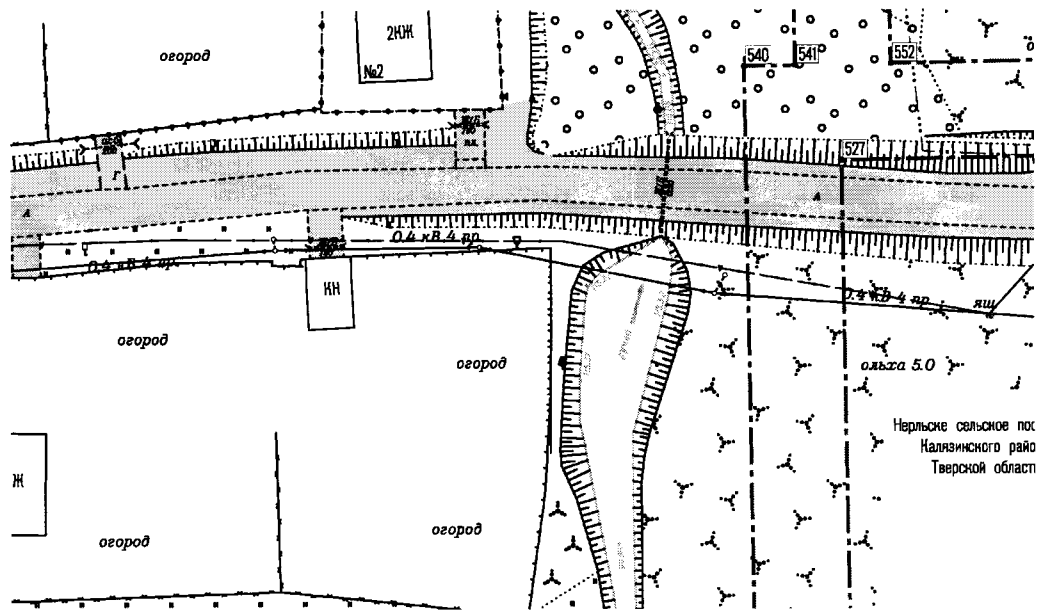
 Границы планируемых элементов планировочной структуры – территория, предназначенная для размещения линейного объекта на условиях публичного сервитута

Границы существующих элементов планировочной структуры:

 – улично-дорожная сеть



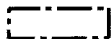
льское поселение
ного района
ой области



Нерльское сельское пос
Нализинского райо
Тверской области

УСЛОВНЫЕ ОБОЗНАЧЕНИЯ

ГРАНИЦЫ

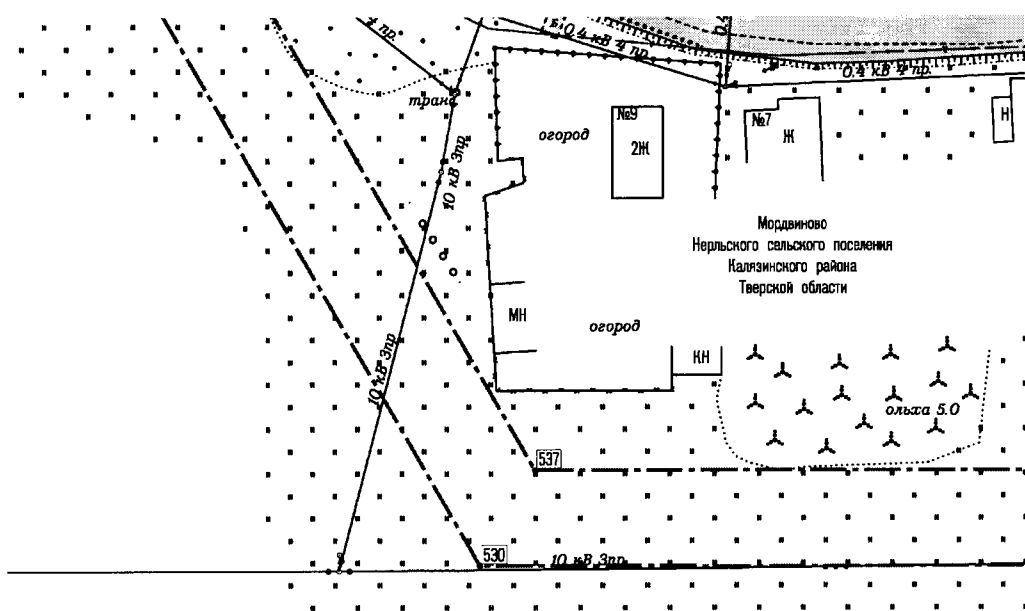
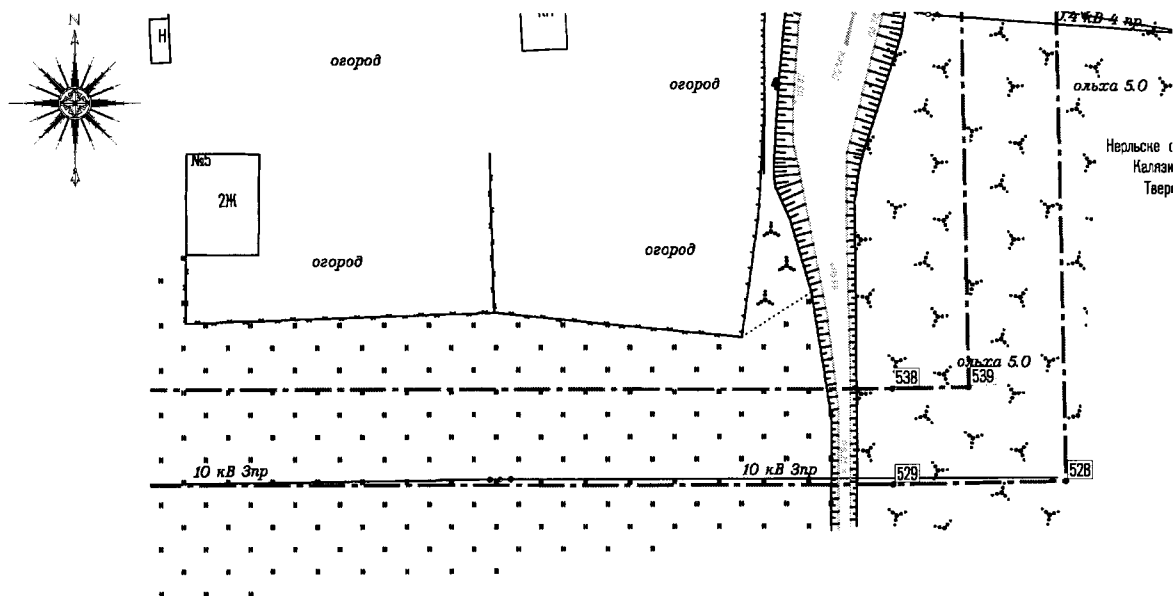


Границы планируемых элементов планировочной структуры – территория, предназначенная для размещения линейного объекта на условиях публичного сервитута

Границы существующих элементов планировочной структуры:




– улично-дорожная сеть




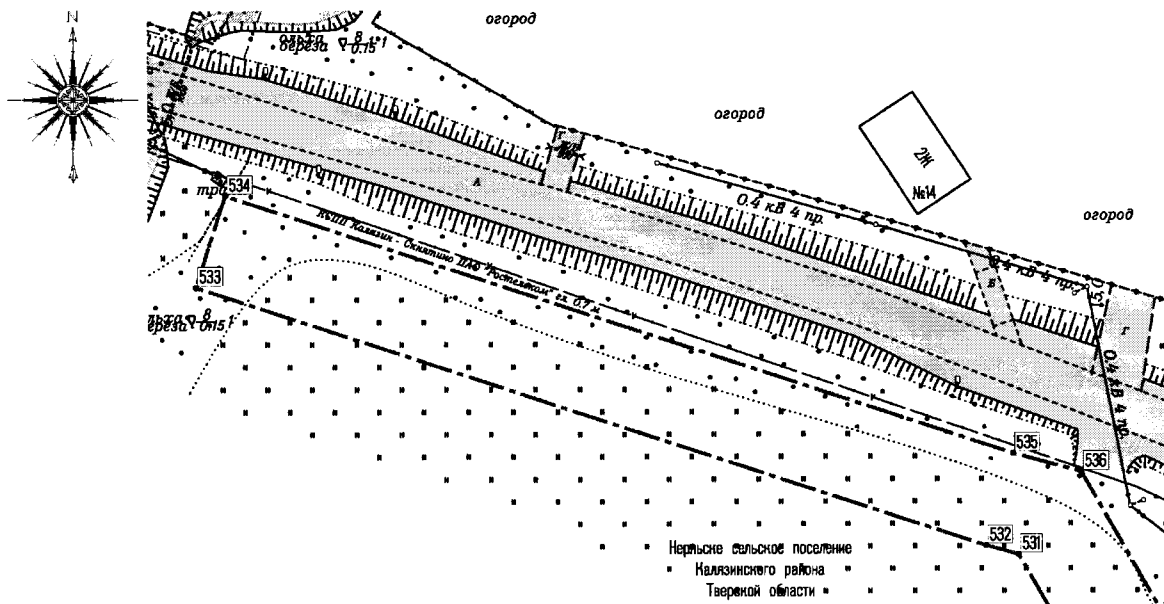
УСЛОВНЫЕ ОБОЗНАЧЕНИЯ

ГРАНИЦЫ

 Границы планируемых элементов планировочной структуры – территория, предназначенная для размещения линейного объекта на условиях публичного сервитута

Границы существующих элементов планировочной структуры:

 – улично-дорожная сеть



УСЛОВНЫЕ ОБОЗНАЧЕНИЯ

ГРАНИЦЫ

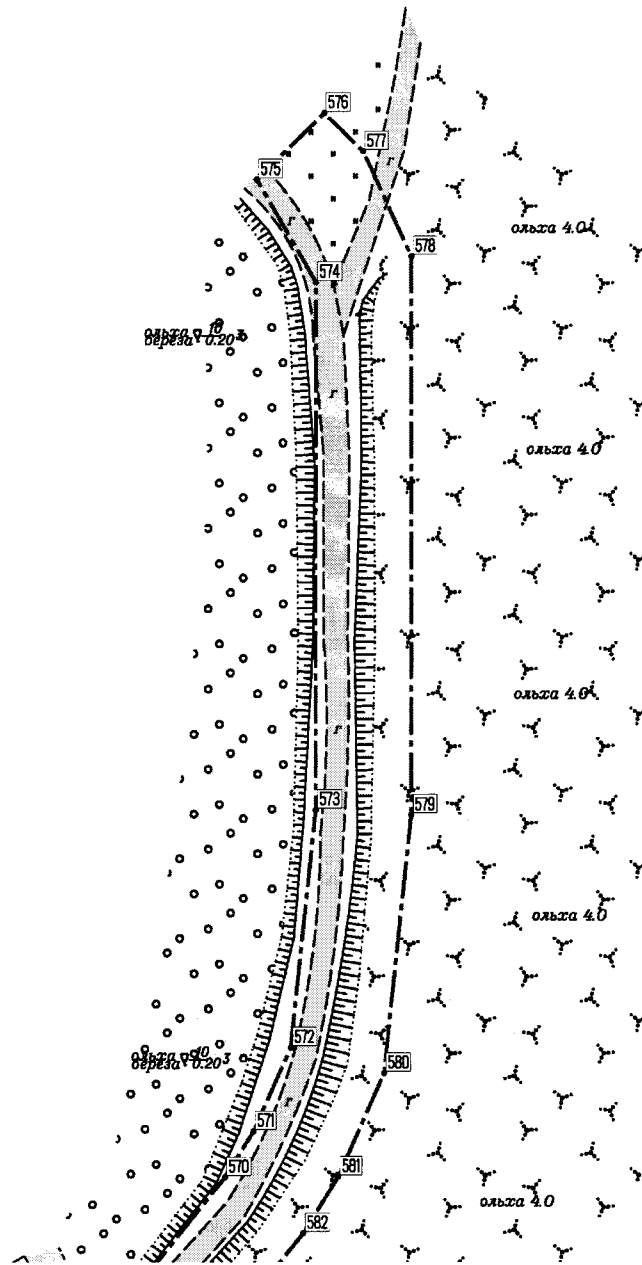
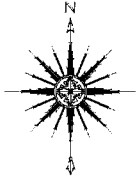


Границы планируемых элементов планировочной структуры – территория, предназначенная для размещения линейного объекта на условиях публичного сервитута




Границы существующих элементов планировочной структуры:

– улично-дорожная сеть



УСЛОВНЫЕ ОБОЗНАЧЕНИЯ

ГРАНИЦЫ

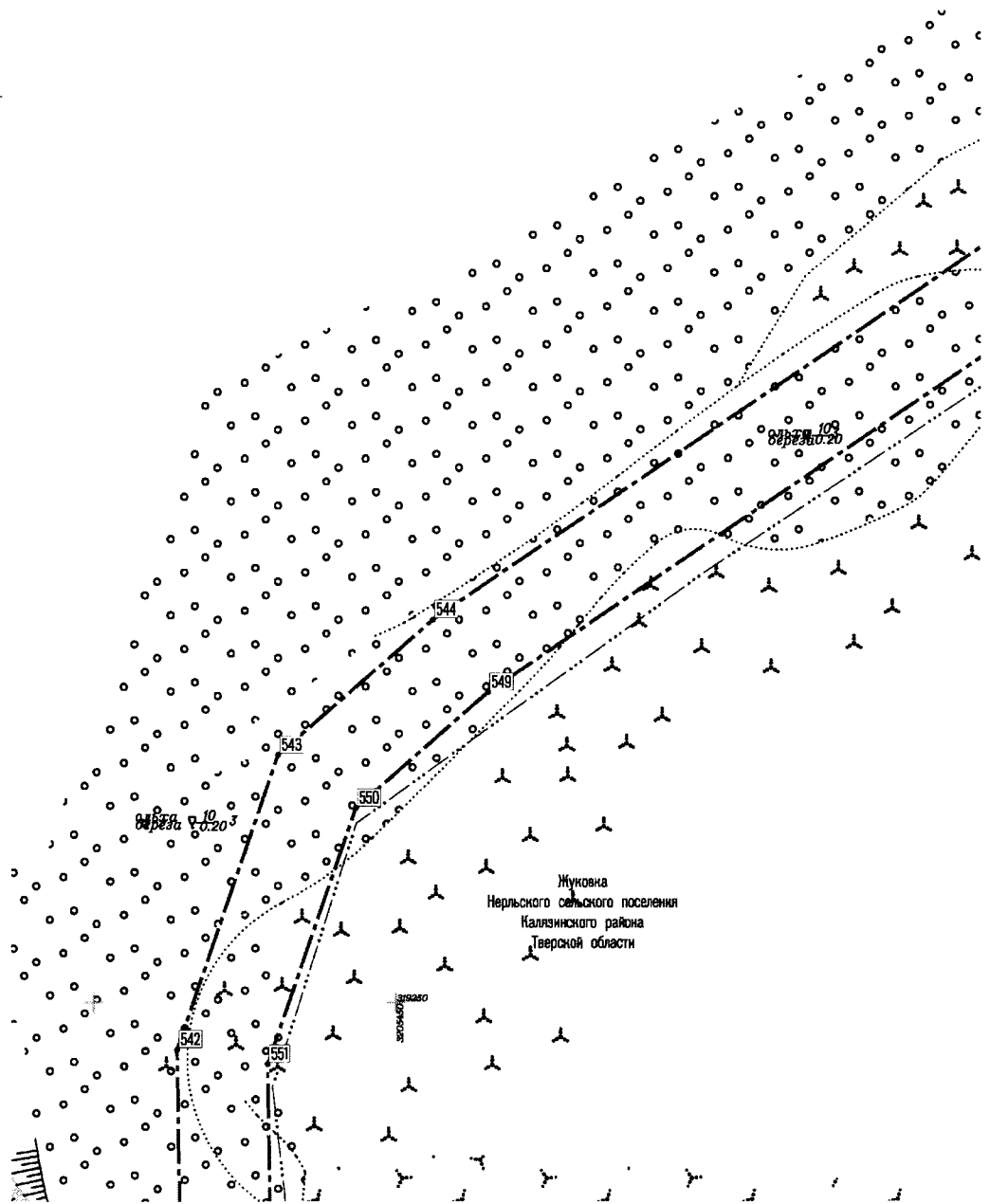
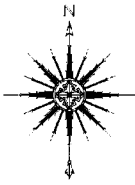


Границы планируемых элементов планировочной структуры – территория, предназначенная для размещения линейного объекта на условиях публичного сервитута



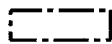
Границы существующих элементов планировочной структуры:

– улично-дорожная сеть



УСЛОВНЫЕ ОБОЗНАЧЕНИЯ

ГРАНИЦЫ

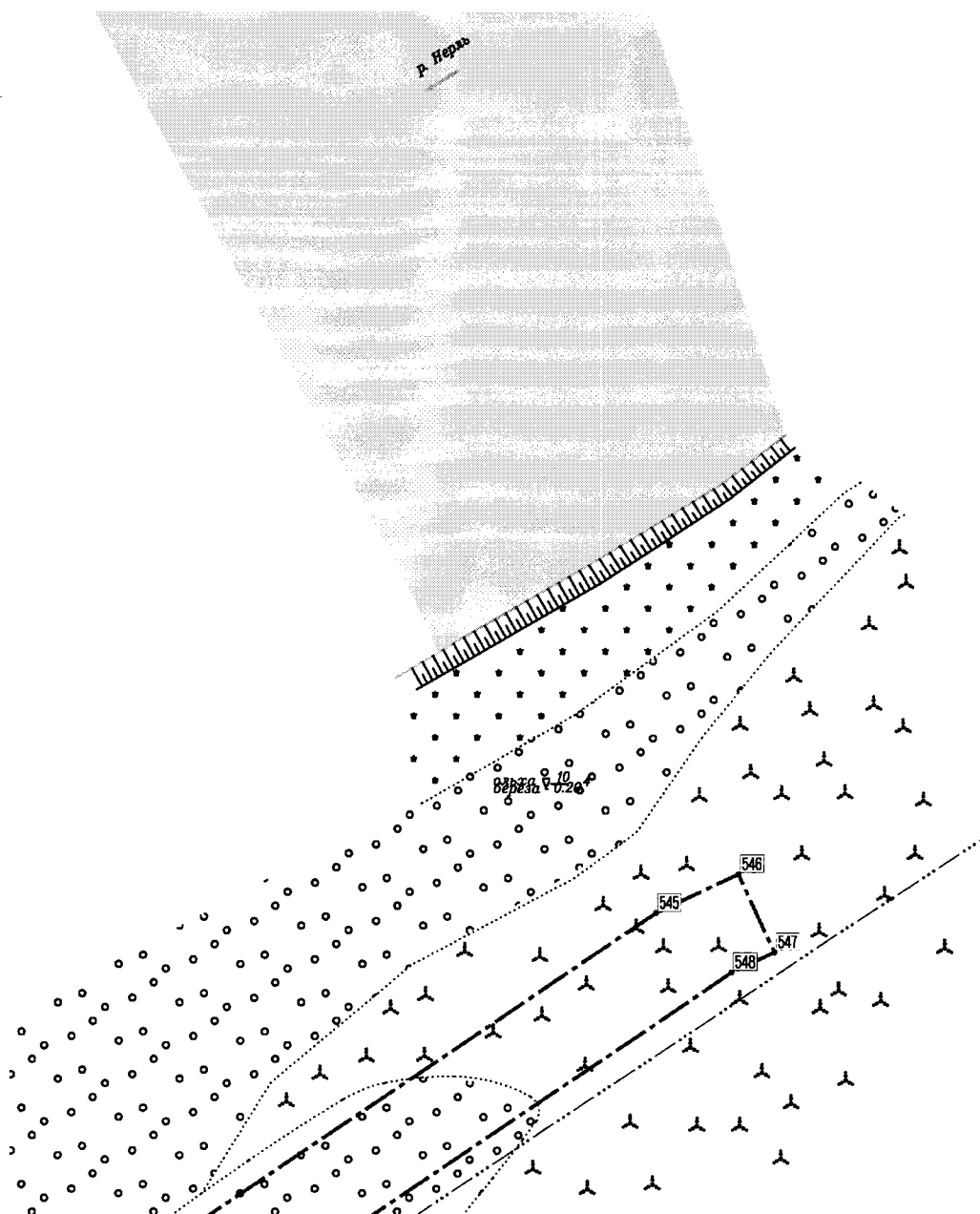


Границы планируемых элементов планировочной структуры – территория, предназначенная для размещения линейного объекта на условиях публичного сервитута



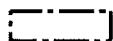
Границы существующих элементов планировочной структуры:

– улично-дорожная сеть



УСЛОВНЫЕ ОБЗНАЧЕНИЯ

ГРАНИЦЫ

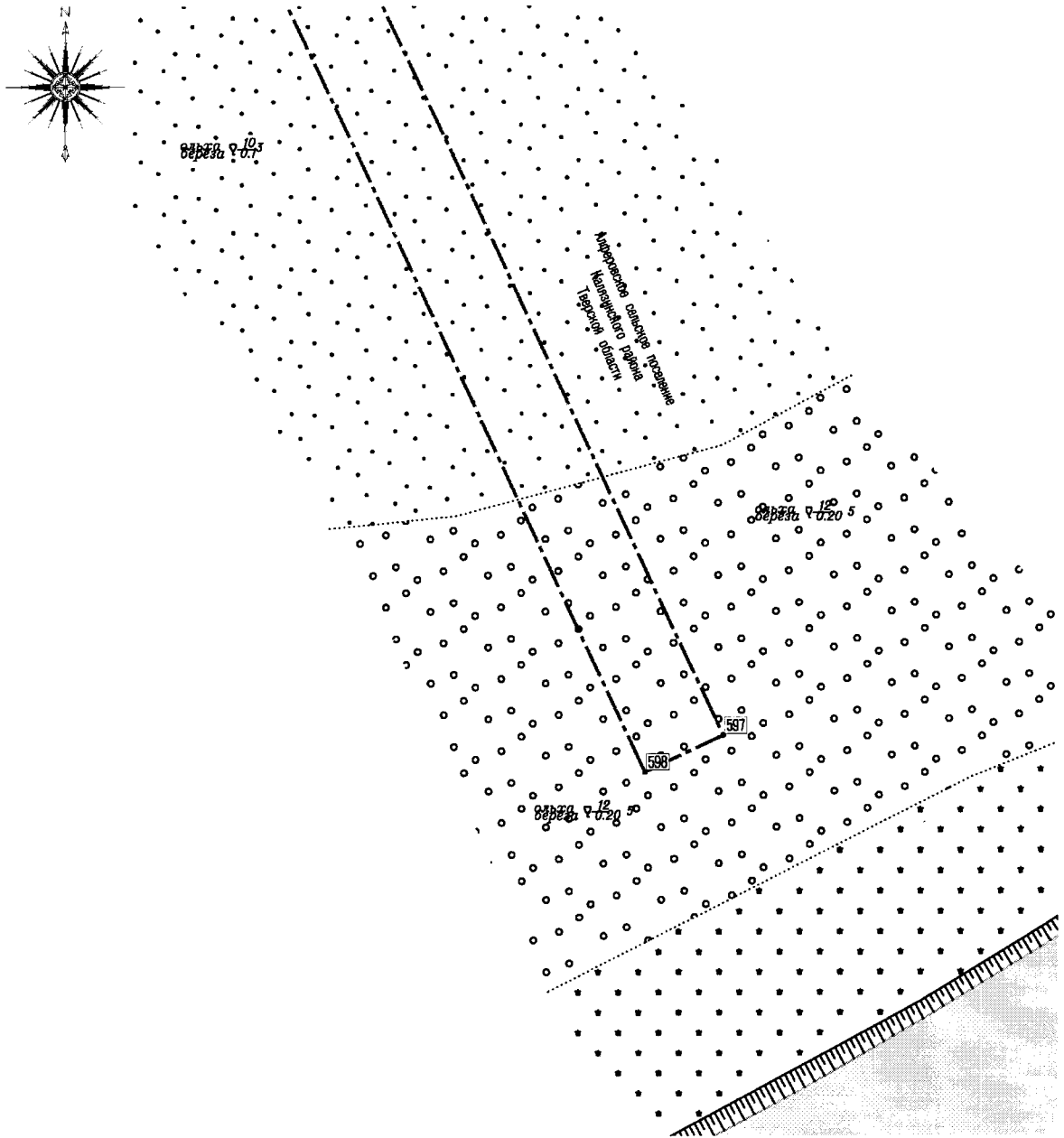


Границы планируемых элементов планировочной структуры – территория, предназначенная для размещения линейного объекта на условиях публичного сервитута

Границы существующих элементов планировочной структуры:




- улично-дорожная сеть



УСЛОВНЫЕ ОБОЗНАЧЕНИЯ

ГРАНИЦЫ

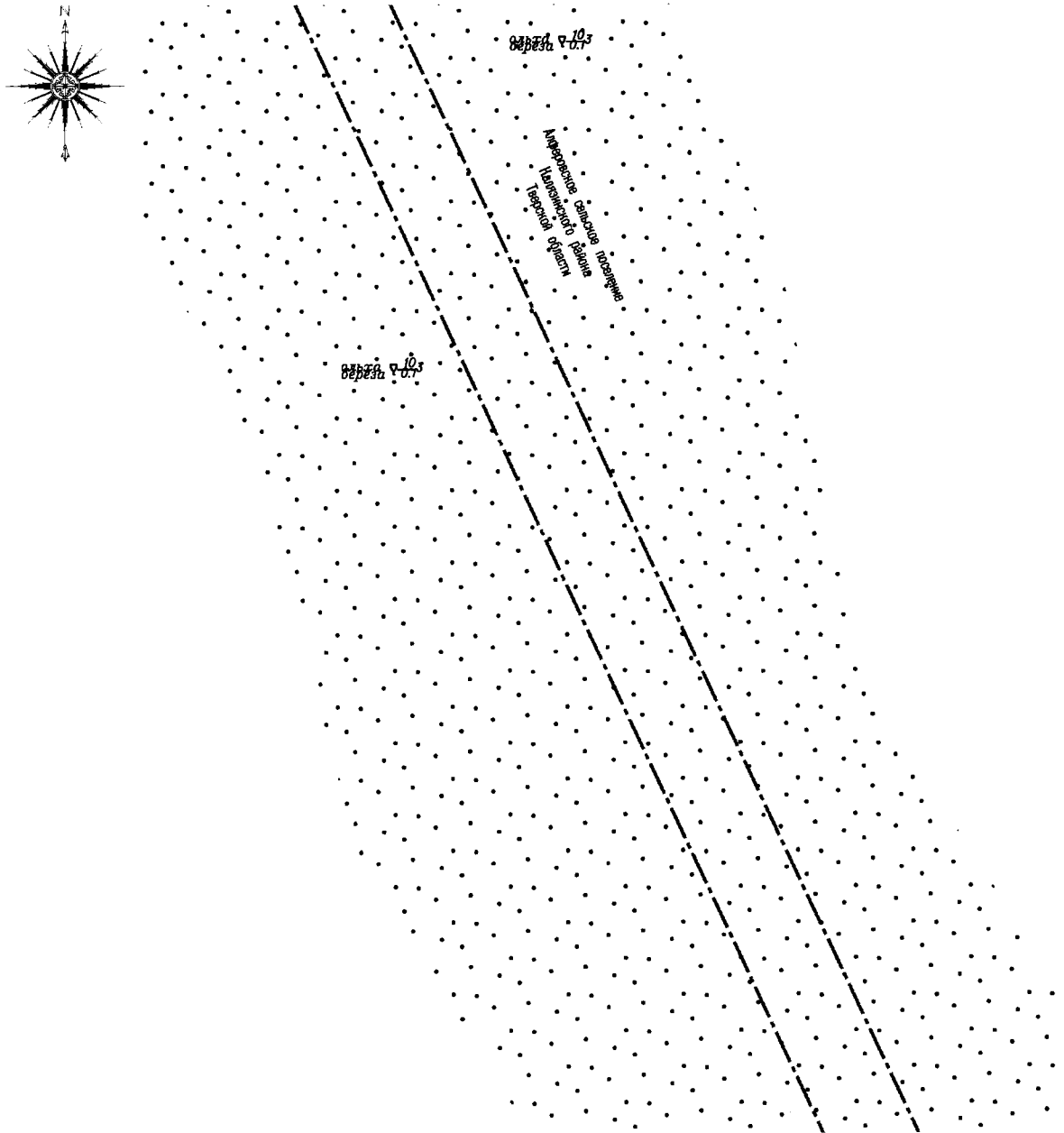


Границы планируемых элементов планировочной структуры – территория, предназначенная для размещения линейного объекта на условиях публичного сервитута





Границы существующих элементов планировочной структуры:

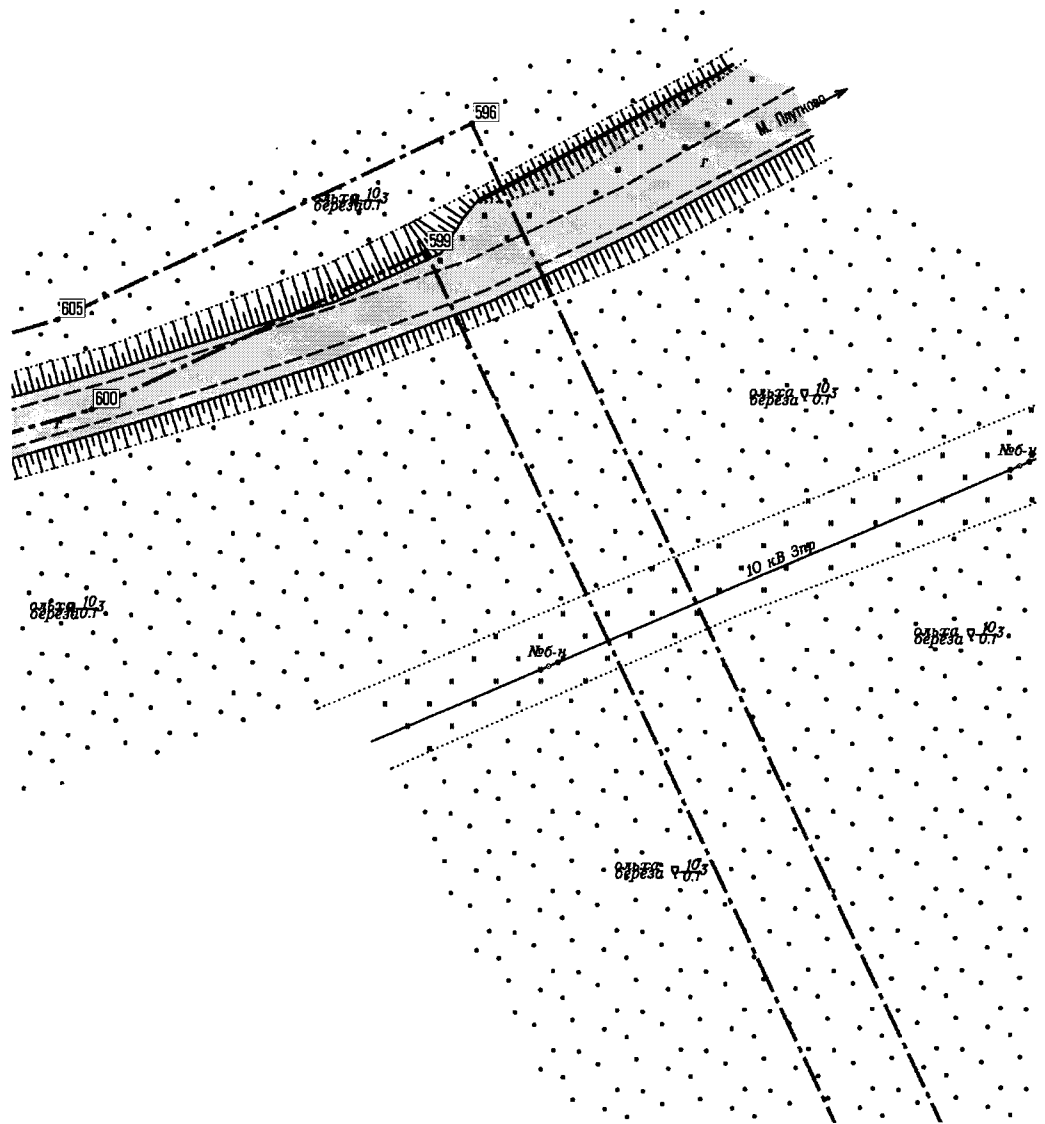
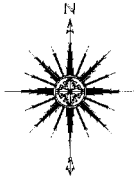
– улично-дорожная сеть



УСЛОВНЫЕ ОБОЗНАЧЕНИЯ




ГРАНИЦЫ

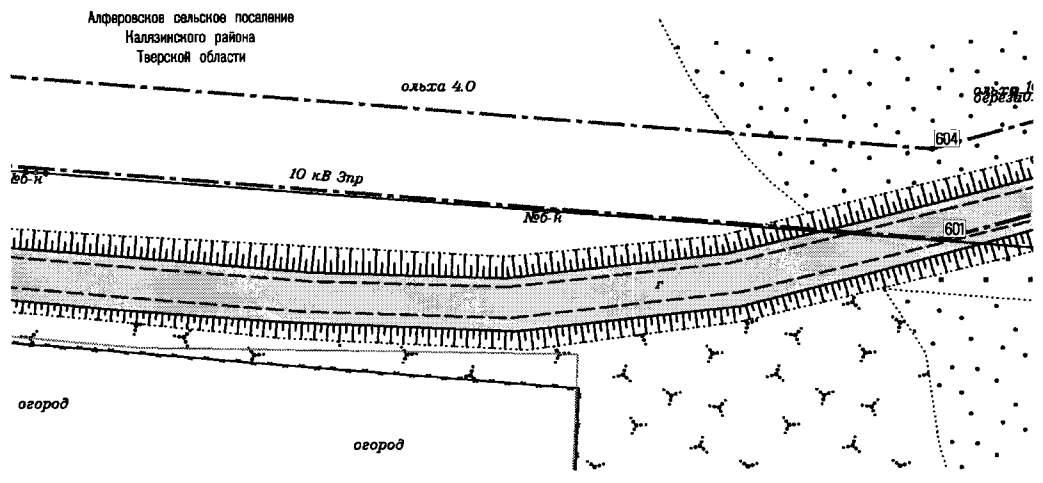
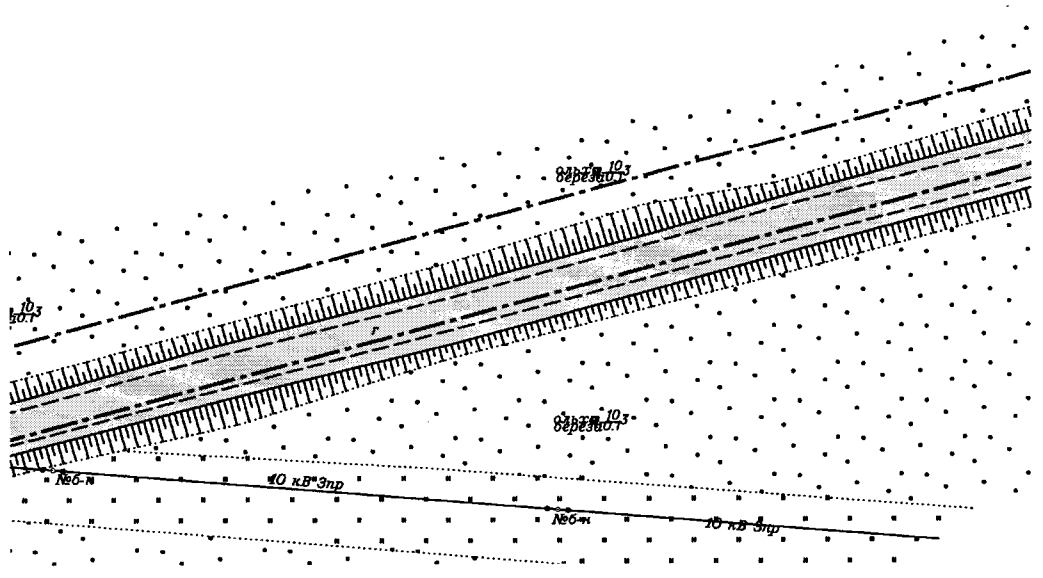
- 
 Границы планируемых элементов планировочной структуры – территория, предназначенная для размещения линейного объекта на условиях публичного сервитута
- 
 Границы существующих элементов планировочной структуры:
 - улично-дорожная сеть



УСЛОВНЫЕ ОБОЗНАЧЕНИЯ


ГРАНИЦЫ

-  Границы планируемых элементов планировочной структуры – территория, предназначенная для размещения линейного объекта на условиях публичного сервитута
-  Границы существующих элементов планировочной структуры:
-  – улично-дорожная сеть



УСЛОВНЫЕ ОБОЗНАЧЕНИЯ


ГРАНИЦЫ



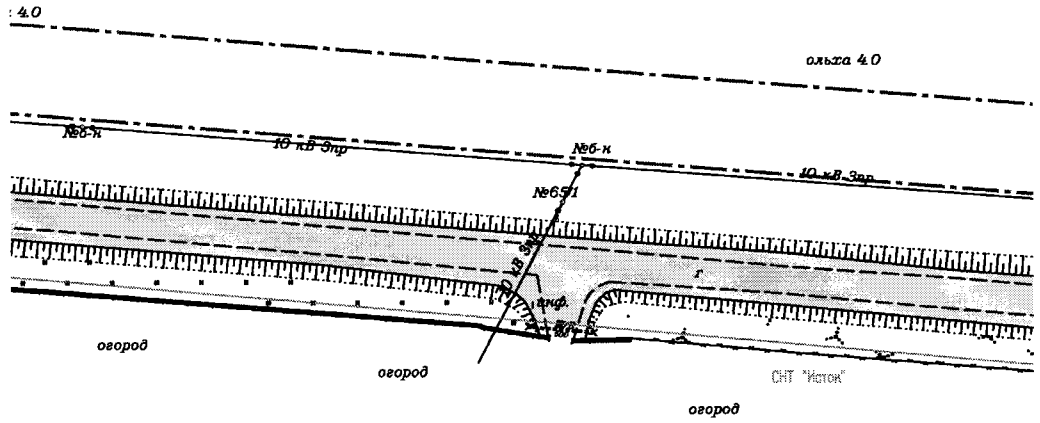
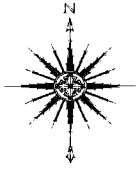
Границы планируемых элементов планировочной структуры – территория, предназначенная для размещения линейного объекта на условиях публичного сервитута



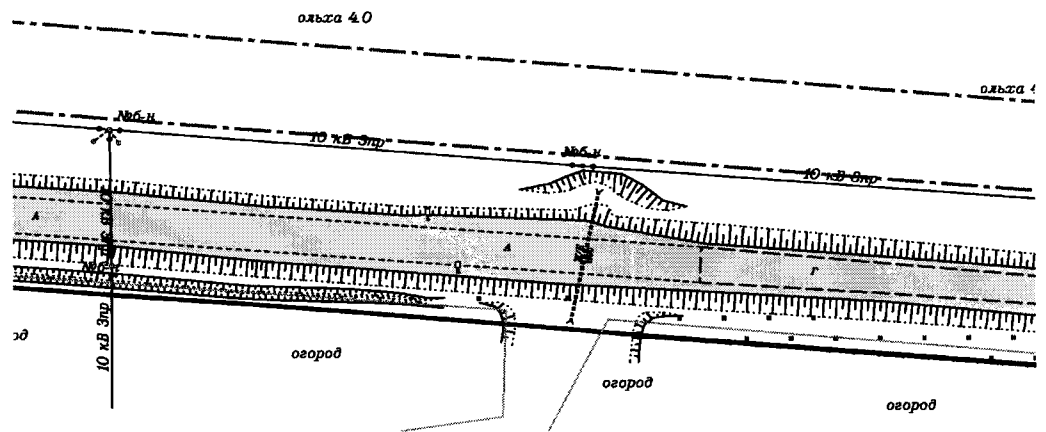
– улично-дорожная сеть



– границы территорий садоводческого, огороднического некоммерческого объединения граждан




ов поселение
района
ласти



УСЛОВНЫЕ ОБОЗНАЧЕНИЯ

ГРАНИЦЫ



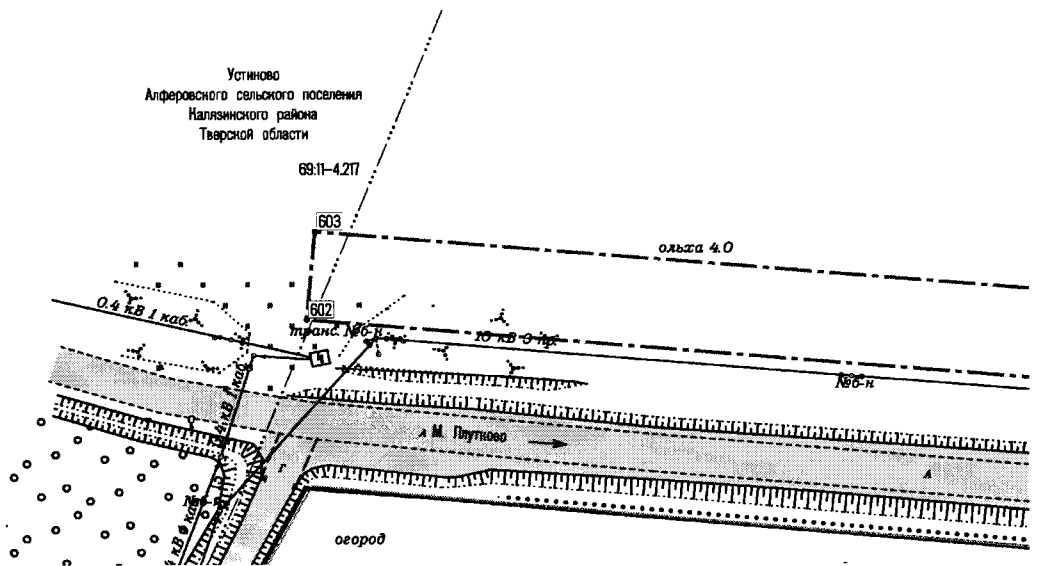
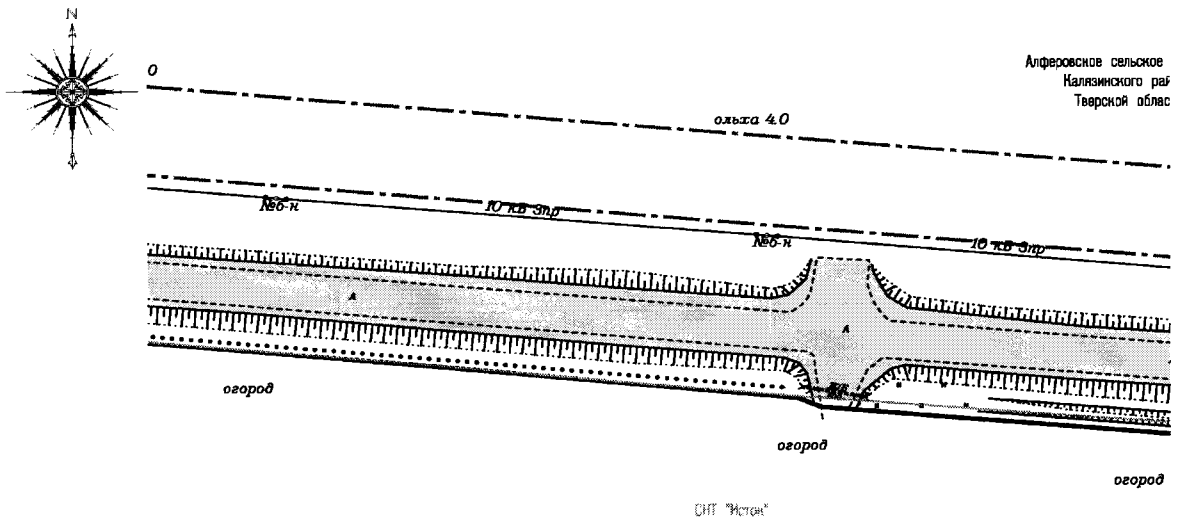
Границы планируемых элементов планировочной структуры – территория, предназначенная для размещения линейного объекта на условиях публичного сервитута



– улично-дорожная сеть




– границы территорий садоводческого, огороднического некоммерческого объединения граждан



УCЛОВНЫЕ ОБОЗНАЧЕНИЯ


ГРАНИЦЫ



Границы планируемых элементов планировочной структуры – территория, предназначенная для размещения линейного объекта на условиях публичного сервитута



– улично-дорожная сеть



– границы территорий садоводческого, огороднического некоммерческого объединения граждан

Подраздел II. Пояснительная записка

10. Перечень образуемых земельных участков.

Настоящим проектом межевания территории предусмотрено установление публичного сервитута в границах зоны планируемого размещения линейного объекта, образования земельных участков не предусмотрено.

11. Перечень существующих земельных участков, на которых линейный объект может быть размещен на условиях сервитута, публичного сервитута представлен в таблице 4.

Таблица 4

Кадастровый номер существующего земельного участка	Адрес или описание местоположения
69:11:0000019:849	ОКАТО: 28222000000, КЛАДР: 6901100000000, Тверская область, р-н Калязинский, с/п СПК «Дружба» Алферовское
69:11:0000019:1097	Индекс: 171561, ОКАТО: 28222802034, Тверская область, р-н Калязинский муниципальный, д Малое Плутково, с/п Алферовское
69:11:0000019:527	ОКАТО: 28222802000, КЛАДР: 6901100600000, Тверская область, р-н Калязинский, с/п Алферовское
69:11:0000020:365	ОКАТО: 28222824081, КЛАДР: 6901101308200, Тверская область, р-н Калязинский, д Жуковка, с/п Нерльское
69:11:0000020:366	ОКАТО: 28222824081, КЛАДР: 6901101308200, Тверская область, р-н Калязинский, д Жуковка, с/п Нерльское
69:11:0000020:411	ОКАТО: 28222824081, КЛАДР: 6901101308200, Тверская область, р-н Калязинский, д Жуковка, с/п Нерльское
69:11:0000019:793	Индекс: 171561, ОКАТО: 28222802034, КЛАДР: 6901100603200, Тверская область, р-н Калязинский, д Малое Плутково, с/п Алферовское
69:11:0000020:368	ОКАТО: 28222824088, КЛАДР: 6901101309000, Тверская область, р-н Калязинский, д Мордвиново, с/п Нерльское
69:11:0000020:412	ОКАТО: 28222824081, КЛАДР: 6901101308200, Тверская область, р-н Калязинский, д Жуковка, с/п Нерльское
69:11:0000020:883	ОКАТО: 28222824101, КЛАДР: 6901101310300, Тверская область, р-н Калязинский, д Теляшовка, с/п Нерльское
69:11:0000019:544	ОКАТО: 28222802000, КЛАДР: 6901100600000, Тверская область, р-н Калязинский, с/п Алферовское
69:11:0000019:848	ОКАТО: 28222000000, КЛАДР: 6901100000000, Тверская область, р-н Калязинский, с/п СПК «Дружба» Алферовское
69:11:0000019:620	ОКАТО: 28222802030, КЛАДР: 6901100602800, Тверская область, р-н Калязинский, д Большое Плутково, с/п Алферовское
69:11:0000019:815	Индекс: 171561, ОКАТО: 28222000000, КЛАДР: 6901100000000, Тверская область, р-н Калязинский
69:11:0000020:876	ОКАТО: 28222824074, КЛАДР: 6901101307600, Тверская область, р-н Калязинский, д Берниково, с/п Нерльское

Кадастровый номер существующего земельного участка	Адрес или описание местоположения
69:11:0000020:358	ОКАТО: 28222824081, КЛАДР: 6901101308200, Тверская область, р-н Калязинский, д Жуковка, с/п Нерльское
69:11:0000020:421	ОКАТО: 28222824074, КЛАДР: 6901101307600, Тверская область, р-н Калязинский, д Берниково, с/п Нерльское
69:11:0000020:873	ОКАТО: 28222824081, КЛАДР: 6901101308200, Тверская область, р-н Калязинский, д Жуковка, с/п Нерльское
69:11:0000019:1044	Индекс: 171561, ОКАТО: 28222802029, Тверская область, р-н Калязинский муниципальный, д Берегово, с/п Алферовское
69:11:0000020:875	ОКАТО: 28222000000, КЛАДР: 6901100000000, Тверская область, р-н Калязинский, волость Нерльское
69:11:0000019:205	ОКАТО: 28222802000, КЛАДР: 6901100600000, Тверская область, р-н Калязинский, д Спасское, с/п Алферовское
69:11:0000019:852	ОКАТО: 28222000000, КЛАДР: 6901100000000, Тверская область, р-н Калязинский, с/п СПК «Дружба» Алферовское
69:11:0000019:206	ОКАТО: 28222802029, КЛАДР: 6901100602700, Тверская область, р-н Калязинский, д Берегово, с/п Алферовское
69:11:0000019:207	ОКАТО: 28222802029, КЛАДР: 6901100602700, Тверская область, р-н Калязинский, д Берегово, с/п Алферовское
69:11:0000019:1189	ОКАТО: 28222802034, Тверская область, р-н Калязинский, д Малое Плутково, с/п Алферовское
69:11:0000019:197	ОКАТО: 28222802031, КЛАДР: 6901100602900, Тверская область, р-н Калязинский, д Дуброво, с/п Алферовское
69:11:0000019:196	ОКАТО: 28222802036, КЛАДР: 6901100603400, Тверская область, р-н Калязинский, д Соломидино, с/п Алферовское
69:11:0000019:148	ОКАТО: 28222802031, КЛАДР: 6901100602900, Тверская область, р-н Калязинский, д Дуброво, с/п Алферовское
69:11:0000019:149	ОКАТО: 28222802000, КЛАДР: 6901100600000, Тверская область, р-н Калязинский, д Канищево, с/п Алферовское
69:11:0000020:657	ОКАТО: 28222824101, КЛАДР: 6901101310300, Тверская область, р-н Калязинский, д Теляшовка, с/п Нерльское
69:11:0000019:1195	ОКАТО: 28222802038, Российская Федерация, Тверская область, м.р-н Калязинский, с.п. Алферовское, вблизи д. Устиново
69:11:0000020:739	ОКАТО: 28222824073, КЛАДР: 6901101308400, Тверская область, р-н Калязинский, д Капшино, с/п Нерльское

12. Перечень координат характерных точек образуемых земельных участков.

Настоящим проектом межевания территории образования земельных участков не предусмотрено.

13. Сведения о границах территории, применительно к которой подготовлен настоящий проект межевания территории, содержащие перечень координат характерных точек таких границ в системе координат, используемой

для ведения Единого государственного реестра недвижимости представлены в таблице 5.

Границы публичного сервитута, на которых линейный объект может быть размещен, совпадают с границами территории, применительно к которой подготовлен настоящий проект межевания территории.

Таблица 5

Номер	Координата X	Координата Y
1	317933,75	3216246,96
2	317925,04	3216247,41
3	317921,93	3216186,91
4	318098,69	3215675,19
5	318115,31	3215660,77
6	318118,05	3215652,84
7	318113,87	3215631,24
8	318128,52	3215588,84
9	318173,39	3215472,29
10	318180,86	3215444,51
11	318206,95	3215322,37
12	318216,54	3215273,30
13	318249,96	3215116,83
14	318259,55	3215067,76
15	318294,03	3214906,29
16	318325,25	3214790,26
17	318377,97	3214628,53
18	318426,95	3214486,75
19	318488,94	3214296,60
20	318521,59	3214202,08
21	318571,18	3214049,96
22	318610,36	3213936,54
23	318647,52	3213822,55
24	318665,68	3213755,05

25	318682,68	3213687,15
26	318752,81	3213426,42
27	318772,25	3213348,79
28	318805,68	3213232,65
29	318822,96	3213215,99
30	318829,10	3213194,66
31	318834,38	3213196,18
32	318822,58	3213237,19
33	318818,98	3213240,66
34	318786,74	3213352,69
35	318767,33	3213430,19
36	318697,20	3213690,92
37	318680,20	3213758,82
38	318661,90	3213826,83
39	318624,58	3213941,31
40	318585,40	3214054,74
41	318535,81	3214206,86
42	318503,16	3214301,38
43	318441,17	3214491,53
44	318392,19	3214633,31
45	318339,63	3214794,54
46	318308,62	3214909,81
47	318274,24	3215070,76
48	318264,66	3215119,83
49	318231,24	3215276,30

50	318225,09	3215307,76
51	318223,56	3215313,08
52	318187,62	3215476,95
53	318142,61	3215593,99
54	318129,36	3215632,34
55	318133,54	3215653,94
56	318128,17	3215669,47
57	318111,56	3215683,89
58	318062,18	3215826,84
59	318054,23	3215844,13
60	318033,90	3215903,42
61	318016,63	3215958,69
62	317937,06	3216189,05
63	317938,25	3216212,13
64	317935,31	3216221,80
1	317933,75	3216246,96
-	-	-
65	318781,62	3213352,58
66	318780,67	3213352,32
67	318780,94	3213351,35
68	318781,90	3213351,60
65	318781,62	3213352,58
-	-	-
69	318764,20	3213418,78
70	318763,24	3213418,52
71	318763,51	3213417,56
72	318764,46	3213417,80
69	318764,20	3213418,78
-	-	-
73	318746,90	3213487,96

74	318745,94	3213487,68
75	318746,20	3213486,73
76	318747,16	3213486,98
73	318746,90	3213487,96
-	-	-
77	318727,79	3213556,61
78	318726,83	3213556,33
79	318727,10	3213555,37
80	318728,04	3213555,64
77	318727,79	3213556,61
-	-	-
81	318710,00	3213623,77
82	318709,04	3213623,50
83	318709,31	3213622,54
84	318710,26	3213622,81
81	318710,00	3213623,77
-	-	-
85	318692,02	3213691,49
86	318691,06	3213691,23
87	318691,34	3213690,27
88	318692,28	3213690,52
85	318692,02	3213691,49
-	-	-
89	318672,93	3213763,28
90	318671,97	3213763,02
91	318672,24	3213762,04
92	318673,20	3213762,31
89	318672,93	3213763,28
-	-	-
93	318655,54	3213830,12

94	318654,58	3213829,86
95	318654,85	3213828,89
96	318655,81	3213829,14
93	318655,54	3213830,12
-	-	-
97	318633,52	3213895,73
98	318632,57	3213895,47
99	318632,84	3213894,51
100	318633,79	3213894,75
97	318633,52	3213895,73
-	-	-
101	318611,31	3213961,97
102	318610,35	3213961,70
103	318610,62	3213960,73
104	318611,57	3213960,98
101	318611,31	3213961,97
-	-	-
105	318589,04	3214027,99
106	318588,08	3214027,72
107	318588,36	3214026,77
108	318589,30	3214027,01
105	318589,04	3214027,99
-	-	-
109	318566,83	3214094,79
110	318565,87	3214094,54
111	318566,14	3214093,57
112	318567,10	3214093,83
109	318566,83	3214094,79
-	-	-
113	318544,80	3214160,86

114	318543,84	3214160,61
115	318544,11	3214159,64
116	318545,06	3214159,90
113	318544,80	3214160,86
-	-	-
117	318522,73	3214227,29
118	318521,76	3214227,01
119	318522,03	3214226,05
120	318522,97	3214226,32
117	318522,73	3214227,29
-	-	-
121	318500,43	3214293,99
122	318499,57	3214293,71
123	318499,88	3214292,76
124	318500,73	3214293,03
121	318500,43	3214293,99
-	-	-
125	318478,39	3214360,02
126	318477,45	3214359,71
127	318477,74	3214358,75
128	318478,69	3214359,03
125	318478,39	3214360,02
-	-	-
129	318456,20	3214426,50
130	318455,25	3214426,20
131	318455,56	3214425,25
132	318456,50	3214425,54
129	318456,20	3214426,50
-	-	-
133	318433,37	3214495,44

134	318432,42	3214495,15
135	318432,73	3214494,19
136	318433,67	3214494,48
133	318433,37	3214495,44
-	-	-
137	318411,96	3214559,86
138	318411,01	3214559,56
139	318411,31	3214558,61
140	318412,25	3214558,90
137	318411,96	3214559,86
-	-	-
141	318389,60	3214627,37
142	318388,65	3214627,08
143	318388,96	3214626,12
144	318389,90	3214626,41
141	318389,60	3214627,37
-	-	-
145	318367,23	3214694,30
146	318366,29	3214694,01
147	318366,59	3214693,05
148	318367,53	3214693,34
145	318367,23	3214694,30
-	-	-
149	318345,27	3214760,16
150	318344,32	3214759,86
151	318344,63	3214758,91
152	318345,57	3214759,20
149	318345,27	3214760,16
-	-	-
153	318332,36	3214799,26

154	318331,42	3214798,97
155	318331,72	3214798,01
156	318332,66	3214798,30
153	318332,36	3214799,26
-	-	-
157	318315,82	3214849,51
158	318314,87	3214849,22
159	318315,17	3214848,26
160	318316,11	3214848,55
157	318315,82	3214849,51
-	-	-
161	318300,14	3214922,41
162	318299,20	3214922,12
163	318299,50	3214921,16
164	318300,44	3214921,45
161	318300,14	3214922,41
-	-	-
165	318285,35	3214990,68
166	318284,38	3214990,43
167	318284,64	3214989,46
168	318285,59	3214989,70
165	318285,35	3214990,68
-	-	-
169	318270,69	3215060,33
170	318269,73	3215060,09
171	318269,98	3215059,11
172	318270,94	3215059,35
169	318270,69	3215060,33
-	-	-
173	318258,54	3215118,27

174	318257,58	3215118,02
175	318257,83	3215117,05
176	318258,79	3215117,29
173	318258,54	3215118,27
-	-	-
177	318243,99	3215186,87
178	318243,03	3215186,62
179	318243,28	3215185,65
180	318244,24	3215185,89
177	318243,99	3215186,87
-	-	-
181	318229,19	3215257,93
182	318228,21	3215257,72
183	318228,43	3215256,73
184	318229,40	3215256,94
181	318229,19	3215257,93
-	-	-
185	318215,30	3215325,00
186	318214,33	3215324,78
187	318214,55	3215323,80
188	318215,51	3215324,01
185	318215,30	3215325,00
-	-	-
189	318201,03	3215394,35
190	318200,06	3215394,13
191	318200,28	3215393,15
192	318201,25	3215393,36
189	318201,03	3215394,35
-	-	-
193	318186,37	3215464,18

194	318185,40	3215463,96
195	318185,62	3215462,98
196	318186,59	3215463,19
193	318186,37	3215464,18
-	-	-
197	318162,13	3215529,53
198	318161,17	3215529,27
199	318161,44	3215528,30
200	318162,40	3215528,56
197	318162,13	3215529,53
-	-	-
201	318138,92	3215593,07
202	318137,96	3215592,80
203	318138,23	3215591,84
204	318139,19	3215592,09
201	318138,92	3215593,07
-	-	-
205	318091,57	3215724,61
206	318090,60	3215724,34
207	318090,88	3215723,37
208	318091,84	3215723,63
205	318091,57	3215724,61
-	-	-
209	318069,93	3215786,53
210	318068,99	3215786,22
211	318069,31	3215785,27
212	318070,25	3215785,57
209	318069,93	3215786,53
-	-	-
213	318047,24	3215851,63

214	318046,30	3215851,32
215	318046,62	3215850,36
216	318047,56	3215850,67
213	318047,24	3215851,63
-	-	-
217	318025,09	3215916,27
218	318024,14	3215915,96
219	318024,47	3215915,01
220	318025,41	3215915,31
217	318025,09	3215916,27
-	-	-
221	318002,26	3215982,36
222	318001,31	3215982,05
223	318001,64	3215981,09
224	318002,58	3215981,40
221	318002,26	3215982,36
-	-	-
225	317979,59	3216047,84
226	317978,65	3216047,52
227	317978,97	3216046,57
228	317979,91	3216046,88
225	317979,59	3216047,84
-	-	-
229	317957,29	3216111,61
230	317956,35	3216111,30
231	317956,67	3216110,34
232	317957,61	3216110,65
229	317957,29	3216111,61
-	-	-
233	318851,02	3213216,58

234	318854,49	3213201,62
235	318911,01	3213196,73
236	318940,99	3213198,85
237	319008,91	3213195,36
238	319065,59	3213158,64
239	319110,43	3213087,03
240	319127,11	3213065,73
241	319129,78	3213061,81
242	319153,28	3213017,68
243	319160,65	3213006,78
244	319179,70	3213019,66
245	319264,47	3212894,25
246	319274,05	3212876,27
247	319239,40	3212857,80
248	319179,67	3212807,58
249	319156,97	3212803,55
250	319150,25	3212797,50
251	319162,31	3212784,13
252	319169,39	3212790,52
253	319186,24	3212793,51
254	319247,85	3212845,31
255	319281,11	3212863,03
256	319298,81	3212829,83
257	319317,02	3212802,88
258	319503,87	3212657,19
259	319506,33	3212637,34
260	319544,33	3212607,71
261	319552,25	3212606,61
262	319569,18	3212593,41
263	319578,76	3212585,09

264	319555,17	3212557,90
265	319586,84	3212530,43
266	319842,14	3212284,40
267	319908,00	3212203,23
268	319910,08	3212198,57
269	319923,78	3212204,68
270	319921,01	3212210,88
271	319852,80	3212294,93
272	319596,96	3212541,50
273	319576,33	3212559,40
274	319599,92	3212586,59
275	319578,71	3212604,99
276	319558,30	3212620,91
277	319550,38	3212622,01
278	319520,45	3212645,35
279	319517,99	3212665,20
280	319328,12	3212813,24
281	319311,67	3212837,57
282	319277,34	3212902,00
283	319213,63	3212995,65
284	319183,73	3213040,48
285	319164,90	3213027,76
286	319142,63	3213069,55
287	319139,24	3213074,56
288	319122,73	3213095,66
289	319076,54	3213169,42
290	319013,70	3213210,14
291	318940,85	3213213,88
292	318911,13	3213211,77
293	318852,07	3213216,88

233	318851,02	3213216,58
-	-	-
294	319946,54	3212131,62
295	319932,85	3212125,50
296	319937,10	3212115,98
297	319982,65	3212111,24
298	320296,70	3211724,19
299	320305,43	3211720,32
300	320311,51	3211734,03
301	320306,08	3211736,44
302	319990,29	3212125,52
303	319947,26	3212130,00
294	319946,54	3212131,62
-	-	-
304	320342,35	3211715,99
305	320333,78	3211717,12
306	320329,47	3211722,55
307	320324,16	3211712,00
308	320314,33	3211689,87
309	320316,66	3211667,99
310	320306,65	3211638,94
311	320282,78	3211573,13
312	320270,34	3211536,89
313	320271,87	3211529,04
314	320261,91	3211500,02
315	320218,63	3211380,73
316	320212,05	3211383,12
317	320210,66	3211379,29
318	320194,31	3211325,64
319	320198,62	3211324,33

320	320186,47	3211284,46
321	320181,62	3211271,10
322	320177,48	3211255,59
323	320161,38	3211209,97
324	320156,32	3211201,36
325	320098,47	3211041,93
326	320087,27	3211005,18
327	320078,12	3210973,14
328	320080,55	3210963,44
329	320051,22	3210860,79
330	320056,03	3210852,14
331	320050,71	3210833,51
332	320080,92	3210824,88
333	320089,92	3210817,86
334	320088,76	3210816,37
335	320034,02	3210755,45
336	320017,73	3210770,09
337	320000,42	3210787,98
338	319981,30	3210769,48
339	319966,70	3210784,57
340	319940,28	3210758,99
341	319925,07	3210747,44
342	319909,78	3210737,61
343	319900,35	3210730,05
344	319904,15	3210724,44
345	319901,50	3210720,08
346	319889,44	3210702,81
347	319855,88	3210633,83
348	319844,31	3210603,61
349	319850,11	3210580,77

350	319839,98	3210548,73
351	319833,83	3210547,37
352	319820,05	3210503,77
353	319811,19	3210495,67
354	319808,72	3210487,86
355	319797,36	3210460,64
356	319792,21	3210447,84
357	319719,58	3210287,67
358	319716,22	3210280,30
359	319685,42	3210206,12
360	319575,96	3209928,85
361	319551,77	3209938,39
362	319529,26	3209881,36
363	319485,71	3209802,61
364	319468,42	3209784,67
365	319462,75	3209775,58
366	319452,56	3209742,13
367	319355,11	3209591,75
368	319333,31	3209572,08
369	319318,45	3209562,34
370	319325,51	3209551,50
371	319310,61	3209541,80
372	319258,28	3209497,17
373	319251,14	3209505,54
374	319210,19	3209470,62
375	319180,62	3209442,99
376	318782,93	3209030,36
377	318779,17	3209033,98
378	318734,32	3209045,12
379	318730,71	3209030,56

380	318761,95	3209022,80
381	318898,65	3208891,05
382	318872,89	3208864,31
383	318759,76	3208724,34
384	318003,45	3207966,53
385	317995,54	3207936,92
386	317967,45	3207863,51
387	317942,32	3207852,30
388	317939,01	3207853,57
389	317910,32	3207869,43
390	317885,39	3207824,37
391	317898,52	3207817,11
392	317916,18	3207849,05
393	317932,67	3207839,93
394	317942,72	3207836,09
395	317947,43	3207845,94
396	317954,04	3207841,10
397	317979,24	3207852,35
398	318009,83	3207932,29
399	318016,90	3207958,78
400	318316,27	3208258,73
401	318364,92	3208210,18
402	318434,85	3208110,52
403	318418,47	3208099,04
404	318427,09	3208086,76
405	318455,74	3208106,86
406	318376,45	3208219,87
407	318326,87	3208269,35
408	318770,94	3208714,30
409	318884,14	3208854,38

410	318919,86	3208891,44
411	318790,26	3209016,35
412	319191,15	3209432,30
413	319220,18	3209459,43
414	319249,46	3209484,40
415	319256,60	3209476,03
416	319319,61	3209529,76
417	319346,26	3209547,11
418	319339,17	3209558,00
419	319342,48	3209560,15
420	319366,63	3209581,94
421	319466,29	3209735,74
422	319476,52	3209769,32
423	319480,31	3209775,40
424	319497,88	3209793,63
425	319542,85	3209874,95
426	319560,22	3209918,93
427	319584,40	3209909,39
428	319699,33	3210200,49
429	319729,97	3210274,31
430	319739,14	3210297,47
431	319749,48	3210318,89
432	319759,43	3210314,74
433	319765,76	3210328,62
434	319756,65	3210332,67
435	319799,75	3210427,13
436	319822,83	3210482,71
437	319824,28	3210487,32
438	319833,14	3210495,42
439	319845,52	3210534,59

440	319851,67	3210535,95
441	319865,46	3210579,55
442	319859,75	3210602,00
443	319869,65	3210627,86
444	319902,41	3210695,19
445	319916,09	3210715,12
446	319921,35	3210720,27
447	319917,98	3210725,04
448	319949,86	3210747,41
449	319966,35	3210763,36
450	319980,96	3210748,27
451	320000,07	3210766,77
452	320007,32	3210759,28
453	320035,15	3210734,27
454	320100,26	3210806,73
455	320110,97	3210820,47
456	320087,84	3210838,50
457	320069,25	3210843,81
458	320072,16	3210853,99
459	320067,31	3210862,78
460	320077,87	3210899,75
461	320096,07	3210963,18
462	320093,65	3210972,88
463	320101,66	3211000,93
464	320112,70	3211037,18
465	320169,95	3211194,95
466	320175,05	3211203,62
467	320191,82	3211251,15
468	320195,95	3211266,60
469	320200,70	3211279,71

470	320217,34	3211334,31
471	320213,03	3211335,62
472	320221,59	3211363,70
473	320227,12	3211361,69
474	320234,92	3211383,54
475	320237,84	3211389,69
476	320258,24	3211445,91
477	320270,69	3211440,65
478	320276,16	3211455,74
479	320263,86	3211461,42
480	320276,06	3211495,03
481	320287,36	3211527,97
482	320285,83	3211535,82
483	320296,92	3211568,14
484	320320,80	3211633,94
485	320324,98	3211647,86
486	320331,89	3211666,54
487	320329,67	3211687,45
304	320342,35	3211715,99
-	-	-
488	317853,51	3207735,72
489	317840,39	3207742,98
490	317837,72	3207738,17
491	317810,60	3207753,17
492	317802,56	3207738,64
493	317802,87	3207728,95
494	317816,82	3207727,79
495	317843,59	3207717,78
488	317853,51	3207735,72
-	-	-

496	317809,79	3207509,13
497	317810,07	3207494,13
498	317882,61	3207495,47
499	317994,67	3207463,45
500	317993,44	3207459,12
501	318007,86	3207455,00
502	318013,22	3207473,75
503	317884,57	3207510,50
496	317809,79	3207509,13
-	-	-
504	317935,07	3207200,20
505	317920,64	3207204,32
506	317894,75	3207113,67
507	317901,75	3207107,60
508	317912,22	3207120,21
504	317935,07	3207200,20
-	-	-
509	318056,21	3206976,46
510	318046,37	3206965,12
511	318185,00	3206836,10
512	318386,91	3206641,50
513	318414,05	3206619,57
514	318569,47	3206464,45
515	318687,91	3206354,23
516	318723,45	3206335,37
517	318904,49	3206208,87
518	319076,83	3206074,50
519	319144,89	3205996,36
520	319148,67	3205977,04
521	319162,62	3205898,38

522	319141,94	3205894,71
523	319144,20	3205882,00
524	319147,88	3205779,46
525	319182,86	3205780,72
526	319194,04	3205469,23
527	319193,25	3205421,55
528	319099,27	3205423,10
529	319098,82	3205396,00
530	319099,01	3205198,97
531	319189,09	3205147,08
532	319190,48	3205141,92
533	319230,87	3205018,02
534	319245,14	3205022,67
535	319204,87	3205146,19
536	319201,97	3205156,97
537	319114,01	3205207,64
538	319113,82	3205395,88
539	319114,02	3205407,86
540	319208,00	3205406,31
541	319208,14	3205414,31
542	319242,25	3205413,75
543	319290,77	3205430,51
544	319313,01	3205456,15
545	319397,08	3205581,04
546	319403,40	3205594,64
547	319390,67	3205600,56
548	319387,40	3205593,52
549	319301,08	3205465,29
550	319282,07	3205443,37
551	319239,85	3205428,79

552	319208,38	3205429,31
553	319209,04	3205469,38
554	319197,31	3205796,25
555	319162,33	3205794,99
556	319159,19	3205882,53
557	319175,34	3205885,40
558	319178,44	3205895,09
559	319177,29	3205902,87
560	319175,30	3205902,60
561	319167,99	3205942,88
562	319169,91	3205943,30
563	319163,42	3205979,79
564	319158,85	3206003,18
565	319152,41	3206010,57
566	319158,24	3206015,65
567	319169,84	3206028,57
568	319187,27	3206052,60
569	319207,35	3206072,72
570	319225,70	3206087,61
571	319232,85	3206092,08
572	319245,87	3206097,90
573	319283,13	3206101,85
574	319365,28	3206101,93
575	319381,27	3206092,72
576	319391,78	3206103,27
577	319385,69	3206109,34
578	319369,29	3206116,94
579	319282,33	3206116,85
580	319241,92	3206112,56

581	319225,77	3206105,35
582	319216,96	3206099,84
583	319197,29	3206083,87
584	319175,82	3206062,36
585	319158,16	3206038,01
586	319147,69	3206026,36
587	319142,55	3206021,88
588	319087,19	3206085,44
589	318913,41	3206220,94
590	318731,29	3206348,19
591	318696,68	3206366,56
592	318579,88	3206475,26
593	318424,09	3206630,74
594	318396,85	3206652,76
595	318195,32	3206846,99
509	318056,21	3206976,46
-	-	-
596	320130,56	3205256,43
597	319642,19	3205483,58
598	319635,87	3205469,98
599	320110,63	3205249,16
600	320086,19	3205196,62
601	320032,03	3205007,04
602	320093,31	3204314,52
603	320108,25	3204315,84
604	320047,22	3205005,60
605	320100,29	3205191,36
596	320130,56	3205256,43

14. Вид разрешенного использования образуемых земельных участков, предназначенных для размещения линейного объекта и объектов капитального строительства, проектируемых в составе линейного объекта, а также существующих земельных участков, занятых линейными объектами и объектами капитального строительства, входящими в состав линейного объекта.

Образование земельных участков не предусмотрено.