



**ПРАВИТЕЛЬСТВО
ТВЕРСКОЙ ОБЛАСТИ**

РАСПОРЯЖЕНИЕ

29.12.2022

№ 1483-рп

г. Тверь

Об утверждении документации по планировке территории линейного объекта «Реконструкция автомобильной дороги общего пользования «д. Юрятино – д. Осиновка»

В соответствии со статьей 45 Градостроительного кодекса Российской Федерации, законом Тверской области от 20.12.2019 № 89-ЗО «О перераспределении отдельных полномочий в области градостроительной деятельности между органами местного самоуправления муниципальных образований Тверской области и органами государственной власти Тверской области», постановлением Правительства Тверской области от 19.04.2021 № 226-пп «Об утверждении порядка подготовки, утверждения документации по планировке территории применительно к территориям муниципальных образований Тверской области, внесения изменений в такую документацию, отмены такой документации или отдельных ее частей, признания отдельных частей такой документации не подлежащими применению»:

1. Утвердить документацию по планировке территории линейного объекта «Реконструкция автомобильной дороги общего пользования «д. Юрятино – д. Осиновка» (прилагается).

2. Настоящее распоряжение вступает в силу со дня его подписания и подлежит официальному опубликованию.

**Губернатор
Тверской области**



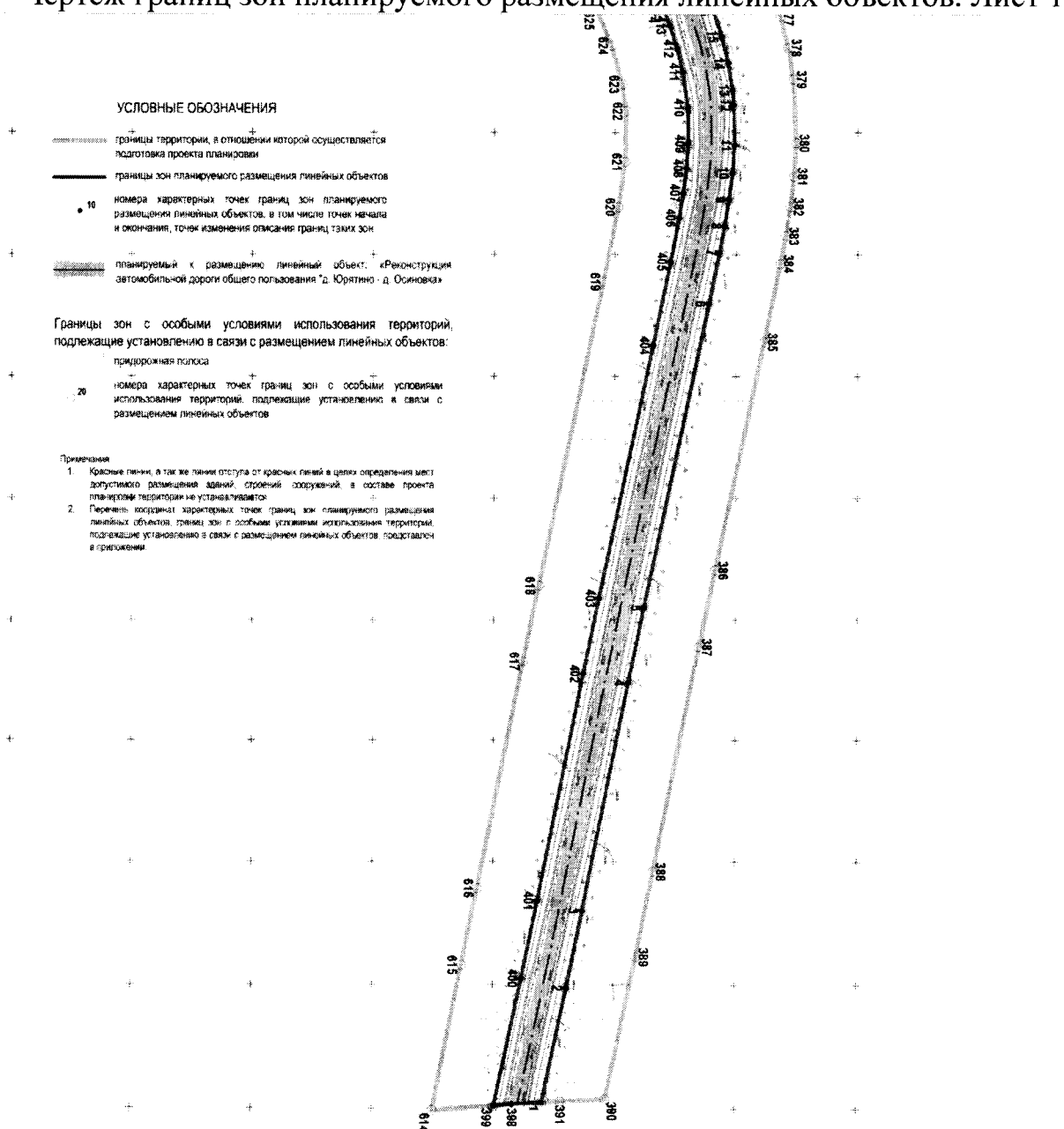
И.М. Руденя

Приложение
к распоряжению Правительства
Тверской области
от 29.12.2022 № 1483-рп


Документация по планировке территории линейного объекта
«Реконструкция автомобильной дороги общего пользования
«д. Юрятино – д. Осиновка»

Раздел I
Проект планировки территории
Подраздел I. Графическая часть

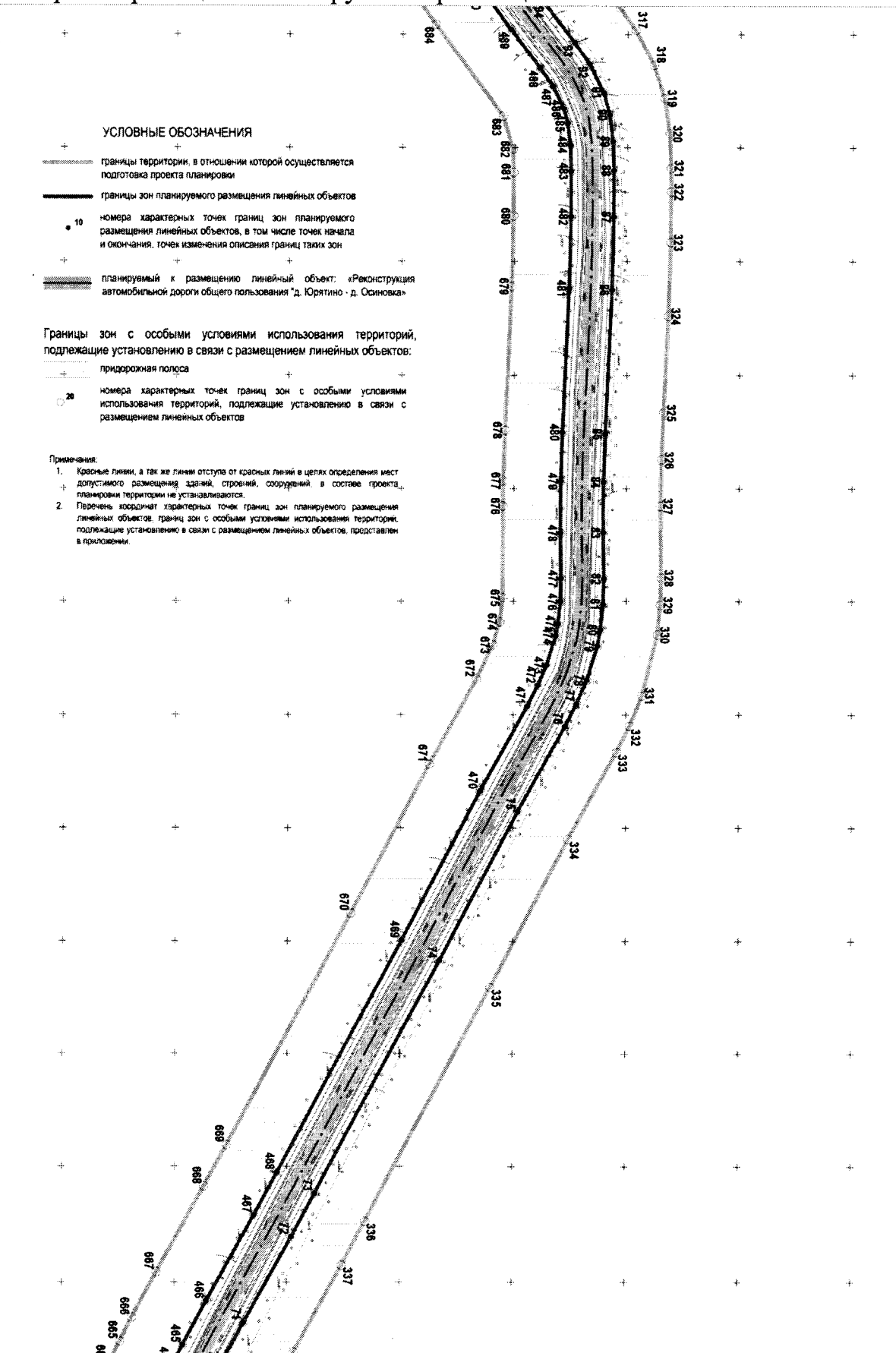
Чертеж границ зон планируемого размещения линейных объектов. Лист 1



Чертеж границ зон планируемого размещения линейных объектов. Лист 2







Чертеж границ зон планируемого размещения линейных объектов. Лист 3





Чертеж границ зон планируемого размещения линейных объектов. Лист 4

УСЛОВНЫЕ ОБОЗНАЧЕНИЯ

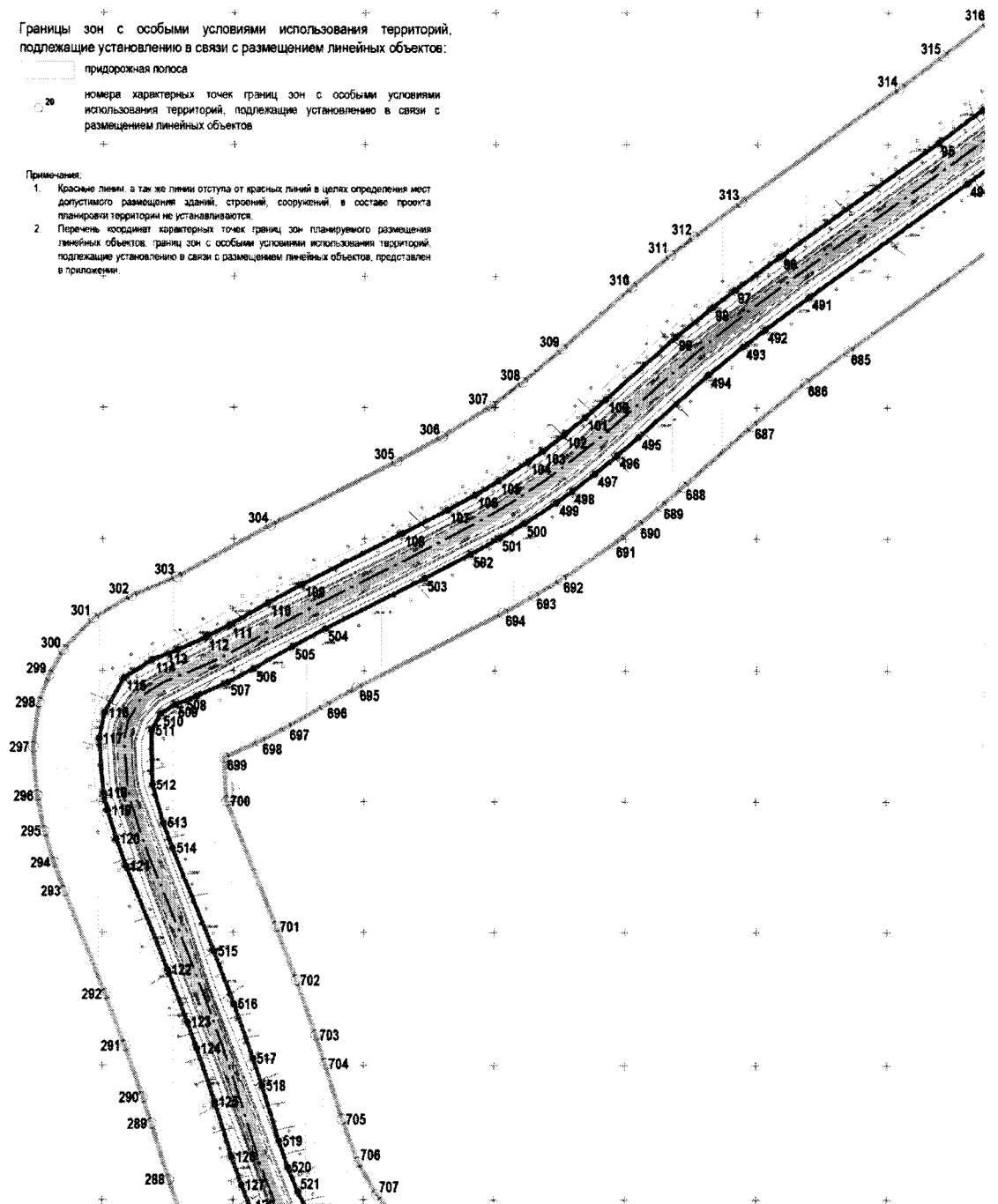
-  границы территории, в отношении которой осуществляется подготовка проекта планировки
-  границы зон планируемого размещения линейных объектов
-  номера характерных точек границ зон планируемого размещения линейных объектов, в том числе точек начала и окончания, точек изменения описания границ таких зон
-  планируемый к размещению линейный объект. «Реконструкция автомобильной дороги общего пользования "д. Юрмино - д. Осинька»

Границы зон с особыми условиями использования территорий, подлежащие установлению в связи с размещением линейных объектов:

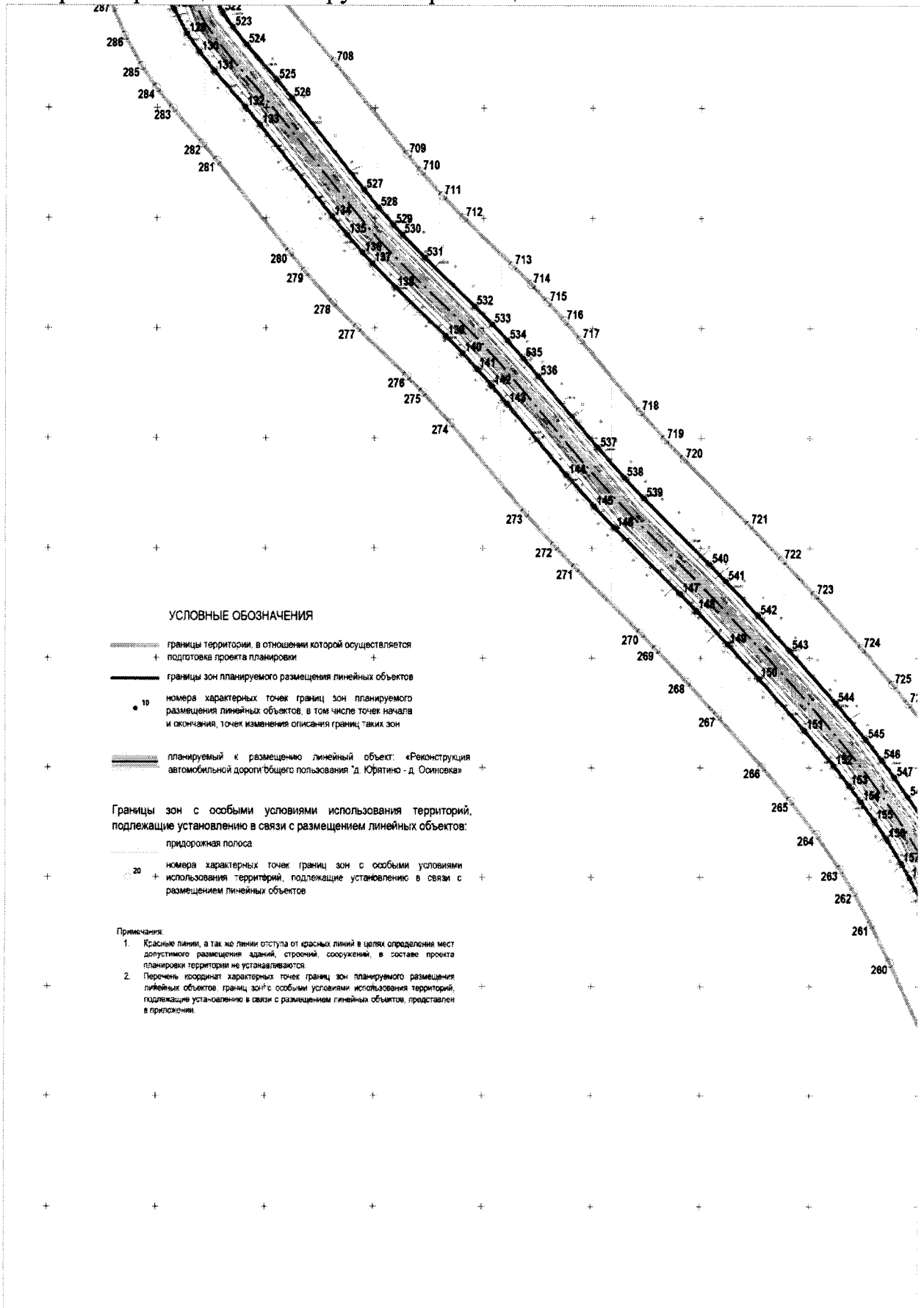
-  придорожная полоса
-  номера характерных точек границ зон с особыми условиями использования территорий, подлежащие установлению в связи с размещением линейных объектов

Примечания:

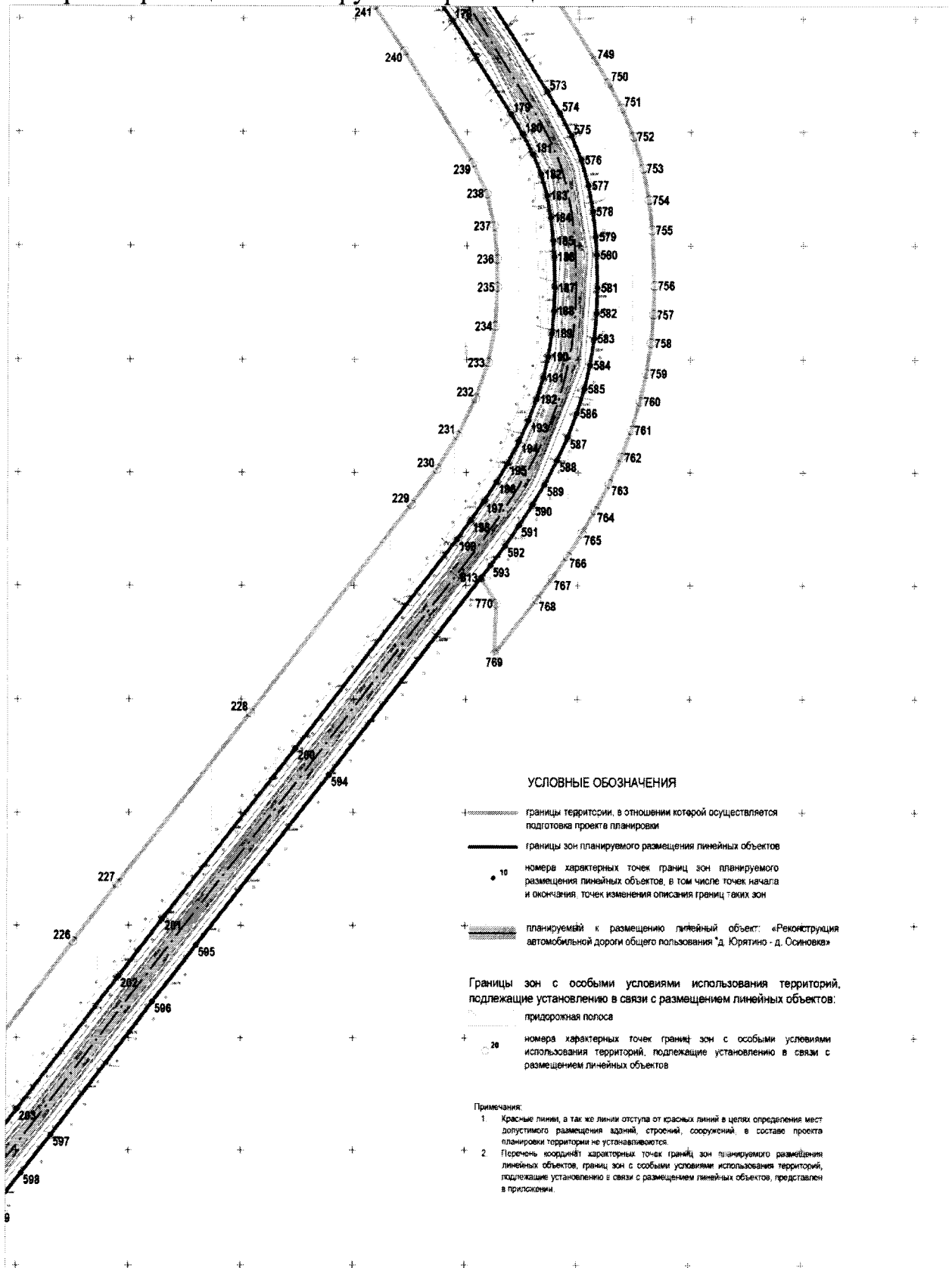
1. Красные линии, а также линии отступа от красных линий в целях определения мест допустимого размещения зданий, строений, сооружений, в составе проекта планировки территории не устанавливаются.
2. Перечень координат характерных точек границ зон планируемого размещения линейных объектов, границ зон с особыми условиями использования территорий, подлежащие установлению в связи с размещением линейных объектов, представлен в приложениях.




Чертеж границ зон планируемого размещения линейных объектов. Лист 5



Чертеж границ зон планируемого размещения линейных объектов. Лист 7



Чертеж границ зон планируемого размещения линейных объектов. Лист 8



Подраздел II. Положение о размещении линейного объекта

Глава 1. Наименование, назначение и основные характеристики планируемых для размещения линейных объектов

1. Документацией по планировке территории (проект планировки территории и проект межевания территории) предусмотрено размещение линейного объекта «Реконструкция автомобильной дороги общего пользования «д. Юрятино – д. Осиновка» (далее – линейный объект).

2. Основные параметры и характеристики линейного объекта:

- 1) техническая категория автодороги – V;
- 2) ширина полосы отвода автодороги – 19 м;
- 3) протяженность автодороги – 4 700 м.

3. Планируемый к размещению линейный объект отражен в документах территориального планирования Юрьево-Девичьевского сельского поселения Конаковского муниципального района Тверской области, как существующая автомобильная дорога местного значения.

4. Зона планируемого размещения линейного объекта располагается в районе д. Осиновка, Юрьево-Девичьевского сельского поселения Конаковского муниципального района Тверской области. Номер кадастрового квартала, на котором предполагается размещение объекта: 69:15:000009.

Глава 2. Предельные параметры разрешенного строительства, реконструкции объектов капитального строительства, входящих в состав линейных объектов в границах зон их планируемого размещения

5. В соответствии с частью 6 статьи 30 Градостроительного кодекса Российской Федерации, предельные параметры разрешенного строительства, реконструкции объектов капитального строительства устанавливаются в градостроительном регламенте правил землепользования и застройки для соответствующей территориальной зоны.

В соответствии с пунктом 3 части 4 статьи 36 Градостроительного кодекса Российской Федерации, действие градостроительных регламентов не распространяется на земельные участки, предназначенные для размещения линейных объектов и (или) занятые линейными объектами.

6. Предельное количество этажей и предельная высота объектов капитального строительства, входящих в состав линейного объекта, в границах каждой зоны планируемого размещения такого объекта не устанавливается.

7. Максимальный процент застройки каждой зоны планируемого размещения объекта капитального строительства, входящих в состав линейного объекта, определяемый как отношение площади зоны планируемого размещения объекта капитального строительства, входящего в состав линейного объекта, которая может быть застроена, ко всей площади этой зоны, не устанавливается.

8. Минимальные отступы от границ земельных участков в целях определения мест допустимого размещения объектов капитального строительства, которые входят в состав линейного объекта и за пределами которых запрещено строительство таких объектов, в границах каждой зоны планируемого размещения объектов капитального строительства, входящих в состав линейного объекта, не устанавливаются.

9. Требования к архитектурным решениям объектов капитального строительства, входящих в состав линейных объектов, в границах каждой зоны планируемого размещения таких объектов, расположенной в границах территории исторического поселения федерального или регионального значения, с указанием требований к объемно-пространственным, архитектурно-стилистическим и иным характеристикам таких объектов, влияющим на их внешний облик и (или) на композицию, а также на силуэт застройки исторического поселения, не устанавливаются.

Глава 3. Информация о необходимости осуществления мероприятий по сохранению объектов культурного наследия от возможного негативного воздействия в связи с размещением линейных объектов

10. По сведениям Главного управления по Государственной охране объектов культурного наследия Тверской области (письмо от 24.08.2022 № 5028/03) в границах проектирования отсутствуют объекты культурного наследия, включенные в Единый государственный реестр объектов культурного наследия народов Российской Федерации, вместе с тем сведениями об отсутствии на испрашиваемом участке выявленных объектов культурного наследия либо объектов, обладающих признаками объекта культурного наследия, Главное управление не располагает.

Глава 4. Информация о необходимости осуществления мероприятий по охране окружающей среды

11. Мероприятия по охране атмосферного воздуха:

- 1) поддержание в полной технической исправности оборудования;
- 2) строгое соблюдение графика работы дорожно-строительной техники, исключение одновременной работы технических средств, имеющих максимальные удельные выбросы загрязняющих веществ;
- 3) запрещение сжигания мусора на территории объекта;
- 4) запрещение заправки автомобилей топливом на участке строительства.

12. Мероприятия по охране и рациональному использованию земельных ресурсов и почвенного покрова:

- 1) при выполнении строительно-монтажных работ следует соблюдать законодательство в области охраны окружающей среды, предусмотренное СНиП 12-01-2004 «Организация строительства» и другие документы,

регламентирующие охрану окружающей среды при производстве строительно-монтажных работ;

2) все строительные материалы, необходимые для строительства необходимо размещать на специально отведенной площадке с твердым покрытием;

3) к работе допускаются строительные машины только серийного производства в технически исправном состоянии, исключающем утечку топлива и масла и не превышающих норм выброса в атмосферу вредных веществ;

4) временная стоянка строительных машин разрешается только на специальной площадке с твердым покрытием;

5) заправка строительной техники осуществляется закрытым способом – автозаправщиками. Заправка автотранспорта, включая автокраны, производится на автозаправочных станциях. Техническое обслуживание строительных машин автотранспорта производится на базах строительных организаций;

6) при эксплуатации строительных машин с двигателями внутреннего сгорания не допускать пролива на почвенный слой горюче-смазочных материалов;

7) во время проведения строительных работ во избежание захламления территории все строительные отходы необходимо собирать в контейнеры и вывозить для размещения на полигоне твердых коммунальных отходов района. Запрещается сжигание всех видов горючих отходов;

8) до начала земляных работ выполняется: снятие, транспортировка и складирование почвенного слоя, плодородный слой почвы снимается бульдозерами последовательными проходами с перемещением его во временные отвалы. Снятие плодородного слоя производится на всю толщину за один проход или послойно, за несколько проходов техники.

13. Рекультивация нарушенных земель:

1) после завершения строительства на территории объекта должен быть убран строительный мусор, ликвидированы ненужные выемки, выполнены планировочные работы и проведено благоустройство земельного участка;

2) при проведении работ не допускается смешивание плодородного слоя почвы с минеральным грунтом;

3) при проведении работ не допускается загрязнение его жидкостями и материалами, ухудшающими свойства почвы;

4) при проведении работ не допускается использование плодородного слоя для засыпки траншей и котлованов;

5) планировка поверхности осуществляется до отметок, обеспечивающих допустимое превышение уровня созданного слоя над поверхностью прилегающих к полосе рекультивации ненарушенных земель;

6) работы по рекультивации на техническом этапе проводятся в теплое время после завершения строительных работ. Работы по рекультивации производят при нормальной влажности грунта, увлажняя его при

необходимости. При ливневых или затяжных дождях эту работу производить не рекомендуется.

14. Мероприятия по охране поверхностного стока от загрязнения:

- 1) организацию регулярной уборки территорий;
- 2) проведение своевременного ремонта дорожных покрытий;
- 3) ограждение зон озеленения бордюрами, исключающими смыв грунта во время ливневых дождей на дорожные покрытия;
- 4) повышение технического уровня эксплуатации автотранспорта;
- 5) организацию уборки и утилизации снега с проездов, стоянок автомобильного транспорта;
- 6) ограждение строительных площадок с упорядочением отвода поверхностного стока по временной системе открытых лотков, освещением его на 50-70 % в земляных отстойниках и последующим отведением в дождевую канализацию;
- 7) исключение сброса в дождевую канализацию отходов производства, в том числе и отработанных нефтепродуктов;
- 8) упорядочение складирования и транспортирования сыпучих и жидких материалов.

Глава 5. Характеристика планируемого развития территории

15. В настоящем проекте планировки территории красные линии по границе размещения линейного объекта не устанавливаются. Отмена существующих красных линий не предусмотрена.

16. Устанавливаемый вид разрешенного использования образуемых земельных участков – автомобильный транспорт, согласно классификатору видов разрешенного использования земельных участков, утвержденному приказом Федеральной службы государственной регистрации, кадастра и картографии от 10.11.2020 № П/0412 «Об утверждении классификатора видов разрешенного использования земельных участков».

17. Изъятие для государственных или муниципальных нужд не предусмотрено. Размещение объектов в границах придорожной полосы не предусматривается. Строительство социальных объектов в рамках документации по планировке территории не планируется.

18. Перечень координат характерных точек границ зон планируемого размещения линейного объекта в системе координат МСК-69 отображен в таблице 1.

Таблица 1

Обозначение характерных точек границы	Координаты, м	
	X	Y
1	2	3
392	269113,76	2319766,92
393	269130,09	2319779,17
394	269147,06	2319792,27
395	269156,88	2319800,10
396	269172,02	2319812,62
397	269188,27	2319826,57

212	269236,23	2319868,73
211	269260,32	2319889,54
210	269292,69	2319917,05
209	269382,17	2319992,51
208	269414,48	2320020,31
207	269494,71	2320090,09
206	269518,95	2320110,67
205	269535,24	2320124,15
204	269551,71	2320137,40
203	269568,38	2320150,43
202	269627,62	2320195,45
201	269652,98	2320214,98
200	269728,29	2320274,13
199	269820,51	2320345,93
198	269828,89	2320352,13
197	269837,37	2320358,05
196	269846,00	2320363,64
195	269854,05	2320368,39
194	269863,85	2320373,53
193	269873,10	2320377,73
192	269882,53	2320381,35
191	269892,10	2320384,33
190	269901,32	2320386,51
189	269911,60	2320388,15
188	269921,59	2320389,05
187	269931,72	2320389,38
186	269945,24	2320389,07
185	269952,32	2320388,63
184	269962,43	2320387,53
183	269972,10	2320385,75
182	269981,43	2320383,06
181	269990,16	2320379,43
180	269998,96	2320374,82
179	270007,82	2320369,51
178	270049,35	2320343,32
177	270070,23	2320329,55
176	270087,61	2320317,57
175	270097,58	2320310,46
174	270180,86	2320247,60
173	270197,95	2320234,97
172	270222,98	2320215,27
171	270331,04	2320129,01
170	270372,89	2320096,01
169	270398,55	2320076,54
168	270407,32	2320070,21
167	270416,24	2320064,02
166	270425,34	2320058,04
165	270435,34	2320051,89
164	270444,10	2320046,89
163	270453,69	2320041,78
162	270463,37	2320036,91
161	270482,86	2320027,72
160	270521,63	2320010,15
159	270540,43	2320000,97
158	270549,61	2319996,10
157	270556,43	2319992,24
156	270567,37	2319985,56
155	270575,99	2319979,87
154	270584,47	2319973,89
153	270591,89	2319968,35

152	270600,96	2319961,21
151	270617,01	2319947,75
150	270640,74	2319926,70
149	270656,38	2319912,44
148	270671,74	2319897,98
147	270679,30	2319890,65
146	270709,23	2319860,43
145	270718,90	2319851,08
144	270733,10	2319838,35
143	270765,78	2319810,91
142	270773,73	2319804,07
141	270781,49	2319797,12
140	270788,62	2319790,40
139	270796,37	2319782,65
138	270818,49	2319759,56
137	270829,45	2319748,79
136	270834,23	2319744,41
135	270842,43	2319737,27
134	270850,75	2319730,37
133	270892,17	2319697,13
132	270900,26	2319690,38
131	270916,48	2319676,32
130	270925,22	2319669,31
129	270933,57	2319663,60
128	270944,93	2319657,57
127	270955,42	2319653,25
126	270965,92	2319649,60
125	270986,42	2319643,07
124	271006,36	2319636,21
123	271016,23	2319632,59
122	271035,88	2319625,05
121	271075,46	2319609,16
120	271085,83	2319605,34
119	271096,49	2319602,03
118	271103,36	2319600,34
117	271124,38	2319598,74
116	271134,22	2319600,79
115	271147,23	2319608,21
114	271154,31	2319619,34
113	271157,93	2319628,76
112	271162,71	2319639,60
111	271167,44	2319648,57
110	271175,81	2319663,32
109	271182,88	2319676,37
108	271202,11	2319714,57
107	271211,00	2319731,80
106	271216,85	2319742,43
105	271222,08	2319751,29
104	271229,59	2319762,83
103	271233,48	2319768,27
102	271239,77	2319776,45
101	271246,36	2319784,46
100	271253,20	2319792,39
99	271276,92	2319819,10
98	271288,29	2319833,01
97	271294,89	2319841,57
96	271307,65	2319858,89
95	271350,75	2319919,44
94	271363,25	2319936,45
93	271376,37	2319953,73

92	271383,03	2319963,28
91	271389,44	2319976,04
90	271392,06	2319985,64
89	271393,51	2319997,34
88	271393,93	2320010,14
87	271393,96	2320030,53
86	271393,27	2320062,59
85	271390,42	2320126,04
84	271389,77	2320147,15
83	271389,70	2320169,53
82	271390,01	2320190,07
81	271389,68	2320201,27
80	271388,54	2320212,49
79	271387,22	2320219,62
78	271382,59	2320234,65
77	271378,03	2320245,13
76	271372,95	2320255,11
75	271351,99	2320292,82
74	271317,44	2320358,44
73	271262,21	2320461,70
72	271251,91	2320480,44
71	271230,73	2320517,63
70	271220,48	2320536,09
69	271215,62	2320545,36
68	271211,01	2320554,67
67	271206,70	2320564,05
66	271202,74	2320573,50
65	271198,79	2320584,16
64	271196,01	2320592,80
63	271193,25	2320602,71
62	271190,84	2320612,74
61	271188,23	2320625,63
60	271186,93	2320633,10
59	271185,37	2320643,38
58	271182,84	2320664,12
57	271181,81	2320674,60
56	271180,07	2320695,65
55	271179,73	2320705,62
54	271180,67	2320717,07
53	271182,30	2320723,81
52	271185,68	2320732,67
51	271190,17	2320741,45
50	271197,75	2320753,65
49	271201,35	2320758,92
48	271207,46	2320767,30
47	271213,83	2320775,25
46	271220,54	2320782,76
45	271227,67	2320789,83
44	271233,50	2320794,96
43	271243,05	2320802,09
42	271253,03	2320807,60
41	271259,77	2320810,11
40	271269,21	2320812,49
39	271279,28	2320814,21
38	271300,48	2320817,19
37	271363,49	2320826,47
36	271384,98	2320829,17
35	271426,79	2320833,66
34	271437,54	2320835,06
33	271448,32	2320836,74

32	271459,10	2320838,77
31	271469,79	2320841,22
30	271480,56	2320844,22
29	271491,14	2320847,76
28	271501,58	2320851,92
27	271513,62	2320857,65
26	271521,71	2320862,16
25	271531,25	2320868,29
24	271540,45	2320875,19
23	271552,81	2320886,51
22	271556,93	2320890,97
21	271564,06	2320899,71
20	271570,55	2320909,01
19	271576,38	2320918,71
18	271582,13	2320929,79
17	271586,29	2320939,01
16	271590,39	2320949,57
15	271593,82	2320960,39
14	271596,50	2320971,44
13	271598,31	2320982,56
12	271598,92	2320988,70
11	271599,18	2321005,16
10	271598,38	2321016,40
9	271597,01	2321027,43
8	271595,21	2321038,32
7	271593,16	2321049,07
6	271588,82	2321070,23
5	271562,19	2321194,97
4	271555,81	2321226,09
3	271537,04	2321320,04
2	271530,49	2321351,36
1	271520,43	2321397,62
398	271508,20	2321398,32
399	271500,71	2321398,91
400	271511,91	2321347,40
401	271518,43	2321316,22
402	271537,18	2321222,34
403	271543,59	2321191,09
404	271565,81	2321087,26
405	271572,99	2321052,95
406	271576,51	2321035,00
407	271578,20	2321024,71
408	271579,46	2321014,55
409	271580,17	2321004,63
410	271579,94	2320989,78
411	271577,87	2320975,21
412	271575,51	2320965,51
413	271572,46	2320955,88
414	271568,77	2320946,36
415	271565,03	2320938,08
416	271559,79	2320927,99
417	271554,60	2320919,35
418	271548,88	2320911,17
419	271542,58	2320903,43
420	271528,31	2320889,83
421	271520,41	2320883,90
422	271511,94	2320878,47
423	271504,89	2320874,54
424	271493,98	2320869,34
425	271484,61	2320865,61

426	271474,99	2320862,39
427	271465,11	2320859,64
428	271455,22	2320857,37
429	271445,10	2320855,47
430	271434,85	2320853,87
431	271414,01	2320851,33
432	271382,82	2320848,04
433	271360,94	2320845,30
434	271297,77	2320836,00
435	271276,36	2320832,99
436	271265,28	2320831,09
437	271254,12	2320828,28
438	271245,08	2320824,92
439	271232,72	2320818,10
440	271221,52	2320809,72
441	271214,70	2320803,72
442	271206,76	2320795,85
443	271199,33	2320787,53
444	271192,36	2320778,85
445	271185,82	2320769,88
446	271181,82	2320764,02
447	271173,61	2320750,81
448	271168,29	2320740,40
449	271164,12	2320729,45
450	271161,86	2320720,10
451	271160,70	2320706,08
452	271161,09	2320694,62
453	271162,89	2320672,85
454	271163,95	2320662,12
455	271166,55	2320640,72
456	271169,56	2320622,12
457	271172,28	2320608,64
458	271174,85	2320597,94
459	271177,81	2320587,34
460	271180,83	2320577,95
461	271185,06	2320566,53
462	271189,30	2320556,41
463	271193,86	2320546,49
464	271198,69	2320536,73
465	271203,73	2320527,12
466	271214,21	2320508,24
467	271235,31	2320471,19
468	271245,52	2320452,63
469	271300,65	2320349,54
470	271335,27	2320283,79
471	271356,17	2320246,19
472	271360,83	2320237,03
473	271364,74	2320228,04
474	271368,74	2320215,07
475	271369,72	2320209,80
476	271370,71	2320200,03
477	271371,00	2320189,90
478	271370,70	2320169,76
479	271370,78	2320146,79
480	271371,44	2320125,28
481	271374,28	2320061,95
482	271374,96	2320030,38
483	271374,93	2320010,51
484	271374,55	2319998,82
485	271373,37	2319989,33

486	271371,61	2319982,88
487	271366,66	2319973,03
488	271361,02	2319964,93
489	271348,04	2319947,84
490	271335,36	2319930,58
491	271292,24	2319870,02
492	271279,75	2319853,05
493	271273,36	2319844,76
494	271262,50	2319831,47
495	271238,91	2319804,91
496	271231,83	2319796,71
497	271224,89	2319788,27
498	271218,22	2319779,59
499	271213,89	2319773,54
500	271205,93	2319761,30
501	271200,34	2319751,83
502	271194,26	2319740,79
503	271185,14	2319723,12
504	271166,07	2319685,25
505	271159,19	2319672,53
506	271150,77	2319657,69
507	271145,60	2319647,88
508	271140,36	2319636,01
509	271137,25	2319627,92
510	271133,73	2319622,38
511	271127,41	2319618,78
512	271106,38	2319619,17
513	271091,93	2319623,34
514	271082,29	2319626,89
515	271042,83	2319642,73
516	271022,86	2319650,39
517	271002,62	2319657,67
518	270992,38	2319661,12
519	270971,91	2319667,64
520	270962,17	2319671,02
521	270953,02	2319674,79
522	270943,41	2319679,88
523	270936,54	2319684,58
524	270928,67	2319690,90
525	270912,53	2319704,88
526	270904,25	2319711,80
527	270862,80	2319745,06
528	270854,74	2319751,75
529	270846,89	2319758,58
530	270842,54	2319762,57
531	270831,99	2319772,93
532	270809,94	2319795,95
533	270801,85	2319804,04
534	270794,34	2319811,12
535	270786,26	2319818,35
536	270778,09	2319825,39
537	270745,54	2319852,72
538	270731,93	2319864,91
539	270722,57	2319873,96
540	270692,61	2319904,21
541	270684,90	2319911,69
542	270669,28	2319926,39
543	270653,46	2319940,81
544	270629,43	2319962,13
545	270612,88	2319976,01

546	270603,45	2319983,43
547	270595,62	2319989,27
548	270586,70	2319995,56
549	270577,56	2320001,60
550	270566,06	2320008,62
551	270558,74	2320012,76
552	270549,14	2320017,86
553	270539,44	2320022,71
554	270529,69	2320027,35
555	270481,20	2320049,43
556	270462,43	2320058,65
557	270453,28	2320063,53
558	270445,03	2320068,24
559	270435,53	2320074,07
560	270426,87	2320079,77
561	270418,29	2320085,72
562	270409,79	2320091,86
563	270393,81	2320103,88
564	270376,17	2320117,54
565	270342,87	2320143,87
566	270234,77	2320230,17
567	270204,02	2320254,33
568	270167,44	2320282,48
569	270133,25	2320308,08
570	270107,27	2320326,94
571	270084,28	2320342,88
572	270059,64	2320359,29
573	270017,78	2320385,69
574	270008,26	2320391,39
575	269998,23	2320396,65
576	269987,73	2320401,02
577	269976,46	2320404,27
578	269965,17	2320406,34
579	269953,94	2320407,56
580	269946,05	2320408,06
581	269931,63	2320408,38
582	269920,43	2320408,02
583	269909,25	2320407,02
584	269897,63	2320405,16
585	269887,09	2320402,67
586	269876,30	2320399,31
587	269865,76	2320395,27
588	269855,51	2320390,61
589	269844,80	2320385,00
590	269836,01	2320379,80
591	269826,77	2320373,82
592	269817,81	2320367,56
593	269809,07	2320361,11
594	269716,58	2320289,10
595	269641,32	2320229,98
596	269616,11	2320210,56
597	269556,76	2320165,46
598	269539,92	2320152,30
599	269523,24	2320138,88
600	269506,75	2320125,24
601	269482,33	2320104,51
602	269402,03	2320034,66
603	269369,84	2320006,96
604	269280,43	2319931,56
605	269247,96	2319903,97

606	269223,74	2319883,06
607	269175,81	2319840,91
608	269159,77	2319827,15
609	269144,94	2319814,88
610	269135,29	2319807,19
611	269118,59	2319794,29
612	269105,49	2319784,47
392	269113,76	2319766,92

19. Перечень координат характерных точек границ зон с особыми условиями использования территорий, подлежащие установлению в связи с размещением линейного объекта в системе координат МСК-69 отображен в таблице 2.

Таблица 2

Придорожная полоса		
Обозначение характерных точек границы	Координаты, м	
	X	Y
1	2	3
1	271520,43	2321397,62
2	271530,49	2321351,36
3	271537,04	2321320,04
4	271555,81	2321226,09
5	271562,19	2321194,97
6	271588,82	2321070,23
7	271593,16	2321049,07
8	271595,21	2321038,32
9	271597,01	2321027,43
10	271598,38	2321016,40
11	271599,18	2321005,16
12	271598,92	2320988,70
13	271598,31	2320982,56
14	271596,50	2320971,44
15	271593,82	2320960,39
16	271590,39	2320949,57
17	271586,29	2320939,01
18	271582,13	2320929,79
19	271576,38	2320918,71
20	271570,55	2320909,01
21	271564,06	2320899,71
22	271556,93	2320890,97
23	271552,81	2320886,51
24	271540,45	2320875,19
25	271531,25	2320868,29
26	271521,71	2320862,16
27	271513,62	2320857,65
28	271501,58	2320851,92
29	271491,14	2320847,76
30	271480,56	2320844,22
31	271469,79	2320841,22
32	271459,10	2320838,77
33	271448,32	2320836,74
34	271437,54	2320835,06
35	271426,79	2320833,66
36	271384,98	2320829,17
37	271363,49	2320826,47
38	271300,48	2320817,19
39	271279,28	2320814,21
40	271269,21	2320812,49
41	271259,77	2320810,11

42	271253,03	2320807,60
43	271243,05	2320802,09
44	271233,50	2320794,96
45	271227,67	2320789,83
46	271220,54	2320782,76
47	271213,83	2320775,25
48	271207,46	2320767,30
49	271201,35	2320758,92
50	271197,75	2320753,65
51	271190,17	2320741,45
52	271185,68	2320732,67
53	271182,30	2320723,81
54	271180,67	2320717,07
55	271179,73	2320705,62
56	271180,07	2320695,65
57	271181,81	2320674,60
58	271182,84	2320664,12
59	271185,37	2320643,38
60	271186,93	2320633,10
61	271188,23	2320625,63
62	271190,84	2320612,74
63	271193,25	2320602,71
64	271196,01	2320592,80
65	271198,79	2320584,16
66	271202,74	2320573,50
67	271206,70	2320564,05
68	271211,01	2320554,67
69	271215,62	2320545,36
70	271220,48	2320536,09
71	271230,73	2320517,63
72	271251,91	2320480,44
73	271262,21	2320461,70
74	271317,44	2320358,44
75	271351,99	2320292,82
76	271372,95	2320255,11
77	271378,03	2320245,13
78	271382,59	2320234,65
79	271387,22	2320219,62
80	271388,54	2320212,49
81	271389,68	2320201,27
82	271390,01	2320190,07
83	271389,70	2320169,53
84	271389,77	2320147,15
85	271390,42	2320126,04
86	271393,27	2320062,59
87	271393,96	2320030,53
88	271393,93	2320010,14
89	271393,51	2319997,34
90	271392,06	2319985,64
91	271389,44	2319976,04
92	271383,03	2319963,28
93	271376,37	2319953,73
94	271363,25	2319936,45
95	271350,75	2319919,44
96	271307,65	2319858,89
97	271294,89	2319841,57
98	271288,29	2319833,01
99	271276,92	2319819,10
100	271253,20	2319792,39
101	271246,36	2319784,46
102	271239,77	2319776,45

103	271233,48	2319768,27
104	271229,59	2319762,83
105	271222,08	2319751,29
106	271216,85	2319742,43
107	271211,00	2319731,80
108	271202,11	2319714,57
109	271182,88	2319676,37
110	271175,81	2319663,32
111	271167,44	2319648,57
112	271162,71	2319639,60
113	271157,93	2319628,76
114	271154,31	2319619,34
115	271147,23	2319608,21
116	271134,22	2319600,79
117	271124,38	2319598,74
118	271103,36	2319600,34
119	271096,49	2319602,03
120	271085,83	2319605,34
121	271075,46	2319609,16
122	271035,88	2319625,05
123	271016,23	2319632,59
124	271006,36	2319636,21
125	270986,42	2319643,07
126	270965,92	2319649,60
127	270955,42	2319653,25
128	270944,93	2319657,57
129	270933,57	2319663,60
130	270925,22	2319669,31
131	270916,48	2319676,32
132	270900,26	2319690,38
133	270892,17	2319697,13
134	270850,75	2319730,37
135	270842,43	2319737,27
136	270834,23	2319744,41
137	270829,45	2319748,79
138	270818,49	2319759,56
139	270796,37	2319782,65
140	270788,62	2319790,40
141	270781,49	2319797,12
142	270773,73	2319804,07
143	270765,78	2319810,91
144	270733,10	2319838,35
145	270718,90	2319851,08
146	270709,23	2319860,43
147	270679,30	2319890,65
148	270671,74	2319897,98
149	270656,38	2319912,44
150	270640,74	2319926,70
151	270617,01	2319947,75
152	270600,96	2319961,21
153	270591,89	2319968,35
154	270584,47	2319973,89
155	270575,99	2319979,87
156	270567,37	2319985,56
157	270556,43	2319992,24
158	270549,61	2319996,10
159	270540,43	2320000,97
160	270521,63	2320010,15
161	270482,86	2320027,72
162	270463,37	2320036,91
163	270453,69	2320041,78

164	270444,10	2320046,89
165	270435,34	2320051,89
166	270425,34	2320058,04
167	270416,24	2320064,02
168	270407,32	2320070,21
169	270398,55	2320076,54
170	270372,89	2320096,01
171	270331,04	2320129,01
172	270222,98	2320215,27
173	270197,95	2320234,97
174	270180,86	2320247,60
175	270097,58	2320310,46
176	270087,61	2320317,57
177	270070,23	2320329,55
178	270049,35	2320343,32
179	270007,82	2320369,51
180	269998,96	2320374,82
181	269990,16	2320379,43
182	269981,43	2320383,06
183	269972,10	2320385,75
184	269962,43	2320387,53
185	269952,32	2320388,63
186	269945,24	2320389,07
187	269931,72	2320389,38
188	269921,59	2320389,05
189	269911,60	2320388,15
190	269901,32	2320386,51
191	269892,10	2320384,33
192	269882,53	2320381,35
193	269873,10	2320377,73
194	269863,85	2320373,53
195	269854,05	2320368,39
196	269846,00	2320363,64
197	269837,37	2320358,05
198	269828,89	2320352,13
199	269820,51	2320345,93
200	269728,29	2320274,13
201	269652,98	2320214,98
202	269627,62	2320195,45
203	269568,38	2320150,43
204	269551,71	2320137,40
205	269535,24	2320124,15
206	269518,95	2320110,67
207	269494,71	2320090,09
208	269414,48	2320020,31
209	269382,17	2319992,51
210	269292,69	2319917,05
211	269260,32	2319889,54
212	269236,23	2319868,73
213	269225,96	2319859,70
214	269232,87	2319853,81
215	269245,51	2319842,94
216	269252,98	2319849,51
217	269276,91	2319870,17
218	269309,14	2319897,57
219	269398,69	2319973,08
220	269431,17	2320001,03
221	269511,33	2320070,75
222	269535,31	2320091,12
223	269551,35	2320104,39
224	269567,53	2320117,40

225	269583,97	2320130,25
226	269643,04	2320175,14
227	269668,60	2320194,82
228	269743,99	2320254,04
229	269835,86	2320325,57
230	269851,61	2320336,89
231	269866,46	2320346,11
232	269882,95	2320354,20
233	269898,84	2320359,72
234	269914,76	2320362,83
235	269931,85	2320363,87
236	269944,16	2320363,59
237	269958,74	2320362,28
238	269972,98	2320358,96
239	269986,48	2320352,57
240	270035,53	2320321,89
241	270055,94	2320308,43
242	270081,46	2320290,69
243	270098,40	2320278,46
244	270123,74	2320259,71
245	270165,59	2320227,83
246	270190,55	2320208,36
247	270215,45	2320188,70
248	270306,81	2320115,71
249	270348,70	2320082,53
250	270366,67	2320068,62
251	270383,25	2320056,13
252	270392,31	2320049,59
253	270401,62	2320043,13
254	270411,21	2320036,81
255	270421,86	2320030,25
256	270431,34	2320024,81
257	270441,58	2320019,33
258	270451,83	2320014,17
259	270462,02	2320009,27
260	270510,81	2319987,05
261	270528,75	2319978,30
262	270543,51	2319970,25
263	270553,69	2319964,04
264	270569,50	2319953,24
265	270584,96	2319941,36
266	270600,33	2319928,46
267	270623,67	2319907,76
268	270639,06	2319893,72
269	270654,08	2319879,59
270	270661,43	2319872,45
271	270691,08	2319842,52
272	270701,09	2319832,83
273	270716,19	2319819,27
274	270756,90	2319784,91
275	270770,85	2319772,11
276	270778,16	2319764,80
277	270800,03	2319741,96
278	270811,47	2319730,71
279	270825,60	2319718,11
280	270834,42	2319710,78
281	270875,95	2319677,45
282	270883,78	2319670,92
283	270899,60	2319657,21
284	270908,96	2319649,65
285	270918,74	2319642,85

286	270932,59	2319635,26
287	270945,44	2319629,78
288	270957,44	2319625,55
289	270978,43	2319618,86
290	270988,13	2319615,59
291	271007,33	2319608,69
292	271026,56	2319601,31
293	271065,84	2319585,55
294	271076,77	2319581,50
295	271088,68	2319577,76
296	271102,20	2319574,86
297	271121,09	2319573,41
298	271137,98	2319575,53
299	271148,13	2319579,37
300	271157,80	2319584,88
301	271170,02	2319596,52
302	271178,45	2319611,07
303	271185,68	2319628,49
304	271205,26	2319664,15
305	271229,56	2319712,29
306	271239,01	2319729,80
307	271250,65	2319748,44
308	271259,73	2319760,57
309	271272,38	2319775,59
310	271296,01	2319802,20
311	271308,10	2319816,95
312	271315,03	2319825,94
313	271328,25	2319843,86
314	271371,40	2319904,48
315	271383,66	2319921,17
316	271396,51	2319938,08
317	271403,56	2319948,14
318	271411,80	2319963,74
319	271416,48	2319978,27
320	271418,77	2319993,76
321	271419,41	2320009,20
322	271419,49	2320019,49
323	271419,32	2320041,55
324	271418,36	2320074,12
325	271416,35	2320116,65
326	271415,53	2320137,37
327	271415,14	2320157,80
328	271415,50	2320189,61
329	271415,18	2320201,66
330	271413,95	2320214,68
331	271407,11	2320241,67
332	271401,53	2320255,03
333	271395,75	2320266,53
334	271374,42	2320304,94
335	271339,99	2320370,33
336	271284,65	2320473,81
337	271274,24	2320492,75
338	271252,91	2320530,22
339	271242,96	2320548,14
340	271234,03	2320565,66
341	271226,46	2320582,86
342	271222,90	2320592,49
343	271217,93	2320609,12
344	271213,29	2320630,34
345	271210,62	2320646,96
346	271207,20	2320676,96

347	271206,03	2320690,49
348	271205,27	2320705,00
349	271209,02	2320722,30
350	271219,12	2320739,72
351	271227,72	2320751,80
352	271239,05	2320765,20
353	271249,58	2320775,14
354	271263,69	2320784,36
355	271274,48	2320787,52
356	271366,91	2320801,20
357	271387,88	2320803,83
358	271418,68	2320807,07
359	271440,73	2320809,76
360	271452,09	2320811,52
361	271463,63	2320813,68
362	271475,27	2320816,32
363	271487,17	2320819,59
364	271498,99	2320823,50
365	271510,71	2320828,11
366	271524,30	2320834,49
367	271533,88	2320839,75
368	271544,74	2320846,65
369	271555,38	2320854,51
370	271569,74	2320867,43
371	271583,60	2320883,32
372	271591,28	2320894,16
373	271598,08	2320905,31
374	271604,65	2320917,82
375	271609,43	2320928,28
376	271614,05	2320940,07
377	271618,03	2320952,36
378	271621,20	2320965,07
379	271623,44	2320978,17
380	271624,67	2321004,35
381	271623,83	2321017,96
382	271622,33	2321030,40
383	271620,40	2321042,34
384	271618,22	2321053,79
385	271611,57	2321085,96
386	271591,49	2321179,58
387	271584,85	2321211,28
388	271566,28	2321304,12
389	271559,23	2321338,65
390	271546,83	2321396,14
391	271528,20	2321397,17
1	271520,43	2321397,62
613	269803,61	2320356,85
593	269809,07	2320361,11
592	269817,81	2320367,56
591	269826,77	2320373,82
590	269836,01	2320379,80
589	269844,80	2320385,00
588	269855,51	2320390,61
587	269865,76	2320395,27
586	269876,30	2320399,31
585	269887,09	2320402,67
584	269897,63	2320405,16
583	269909,25	2320407,02
582	269920,43	2320408,02
581	269931,63	2320408,38
580	269946,05	2320408,06

579	269953,94	2320407,56
578	269965,17	2320406,34
577	269976,46	2320404,27
576	269987,73	2320401,02
575	269998,23	2320396,65
574	270008,26	2320391,39
573	270017,78	2320385,69
572	270059,64	2320359,29
571	270084,28	2320342,88
570	270107,27	2320326,94
569	270133,25	2320308,08
568	270167,44	2320282,48
567	270204,02	2320254,33
566	270234,77	2320230,17
565	270342,87	2320143,87
564	270376,17	2320117,54
563	270393,81	2320103,88
562	270409,79	2320091,86
561	270418,29	2320085,72
560	270426,87	2320079,77
559	270435,53	2320074,07
558	270445,03	2320068,24
557	270453,28	2320063,53
556	270462,43	2320058,65
555	270481,20	2320049,43
554	270529,69	2320027,35
553	270539,44	2320022,71
552	270549,14	2320017,86
551	270558,74	2320012,76
550	270566,06	2320008,62
549	270577,56	2320001,60
548	270586,70	2319995,56
547	270595,62	2319989,27
546	270603,45	2319983,43
545	270612,88	2319976,01
544	270629,43	2319962,13
543	270653,46	2319940,81
542	270669,28	2319926,39
541	270684,90	2319911,69
540	270692,61	2319904,21
539	270722,57	2319873,96
538	270731,93	2319864,91
537	270745,54	2319852,72
536	270778,09	2319825,39
535	270786,26	2319818,35
534	270794,34	2319811,12
533	270801,85	2319804,04
532	270809,94	2319795,95
531	270831,99	2319772,93
530	270842,54	2319762,57
529	270846,89	2319758,58
528	270854,74	2319751,75
527	270862,80	2319745,06
526	270904,25	2319711,80
525	270912,53	2319704,88
524	270928,67	2319690,90
523	270936,54	2319684,58
522	270943,41	2319679,88
521	270953,02	2319674,79
520	270962,17	2319671,02
519	270971,91	2319667,64

518	270992,38	2319661,12
517	271002,62	2319657,67
516	271022,86	2319650,39
515	271042,83	2319642,73
514	271082,29	2319626,89
513	271091,93	2319623,34
512	271106,38	2319619,17
511	271127,41	2319618,78
510	271133,73	2319622,38
509	271137,25	2319627,92
508	271140,36	2319636,01
507	271145,60	2319647,88
506	271150,77	2319657,69
505	271159,19	2319672,53
504	271166,07	2319685,25
503	271185,14	2319723,12
502	271194,26	2319740,79
501	271200,34	2319751,83
500	271205,93	2319761,30
499	271213,89	2319773,54
498	271218,22	2319779,59
497	271224,89	2319788,27
496	271231,83	2319796,71
495	271238,91	2319804,91
494	271262,50	2319831,47
493	271273,36	2319844,76
492	271279,75	2319853,05
491	271292,24	2319870,02
490	271335,36	2319930,58
489	271348,04	2319947,84
488	271361,02	2319964,93
487	271366,66	2319973,03
486	271371,61	2319982,88
485	271373,37	2319989,33
484	271374,55	2319998,82
483	271374,93	2320010,51
482	271374,96	2320030,38
481	271374,28	2320061,95
480	271371,44	2320125,28
479	271370,78	2320146,79
478	271370,70	2320169,76
477	271371,00	2320189,90
476	271370,71	2320200,03
475	271369,72	2320209,80
474	271368,74	2320215,07
473	271364,74	2320228,04
472	271360,83	2320237,03
471	271356,17	2320246,19
470	271335,27	2320283,79
469	271300,65	2320349,54
468	271245,52	2320452,63
467	271235,31	2320471,19
466	271214,21	2320508,24
465	271203,73	2320527,12
464	271198,69	2320536,73
463	271193,86	2320546,49
462	271189,30	2320556,41
461	271185,06	2320566,53
460	271180,83	2320577,95
459	271177,81	2320587,34
458	271174,85	2320597,94

457	271172,28	2320608,64
456	271169,56	2320622,12
455	271166,55	2320640,72
454	271163,95	2320662,12
453	271162,89	2320672,85
452	271161,09	2320694,62
451	271160,70	2320706,08
450	271161,86	2320720,10
449	271164,12	2320729,45
448	271168,29	2320740,40
447	271173,61	2320750,81
446	271181,82	2320764,02
445	271185,82	2320769,88
444	271192,36	2320778,85
443	271199,33	2320787,53
442	271206,76	2320795,85
441	271214,70	2320803,72
440	271221,52	2320809,72
439	271232,72	2320818,10
438	271245,08	2320824,92
437	271254,12	2320828,28
436	271265,28	2320831,09
435	271276,36	2320832,99
434	271297,77	2320836,00
433	271360,94	2320845,30
432	271382,82	2320848,04
431	271414,01	2320851,33
430	271434,85	2320853,87
429	271445,10	2320855,47
428	271455,22	2320857,37
427	271465,11	2320859,64
426	271474,99	2320862,39
425	271484,61	2320865,61
424	271493,98	2320869,34
423	271504,89	2320874,54
422	271511,94	2320878,47
421	271520,41	2320883,90
420	271528,31	2320889,83
419	271542,58	2320903,43
418	271548,88	2320911,17
417	271554,60	2320919,35
416	271559,79	2320927,99
415	271565,03	2320938,08
414	271568,77	2320946,36
413	271572,46	2320955,88
412	271575,51	2320965,51
411	271577,87	2320975,21
410	271579,94	2320989,78
409	271580,17	2321004,63
408	271579,46	2321014,55
407	271578,20	2321024,71
406	271576,51	2321035,00
405	271572,99	2321052,95
404	271565,81	2321087,26
403	271543,59	2321191,09
402	271537,18	2321222,34
401	271518,43	2321316,22
400	271511,91	2321347,40
399	271500,71	2321398,91
614	271474,99	2321400,91
615	271486,97	2321342,08

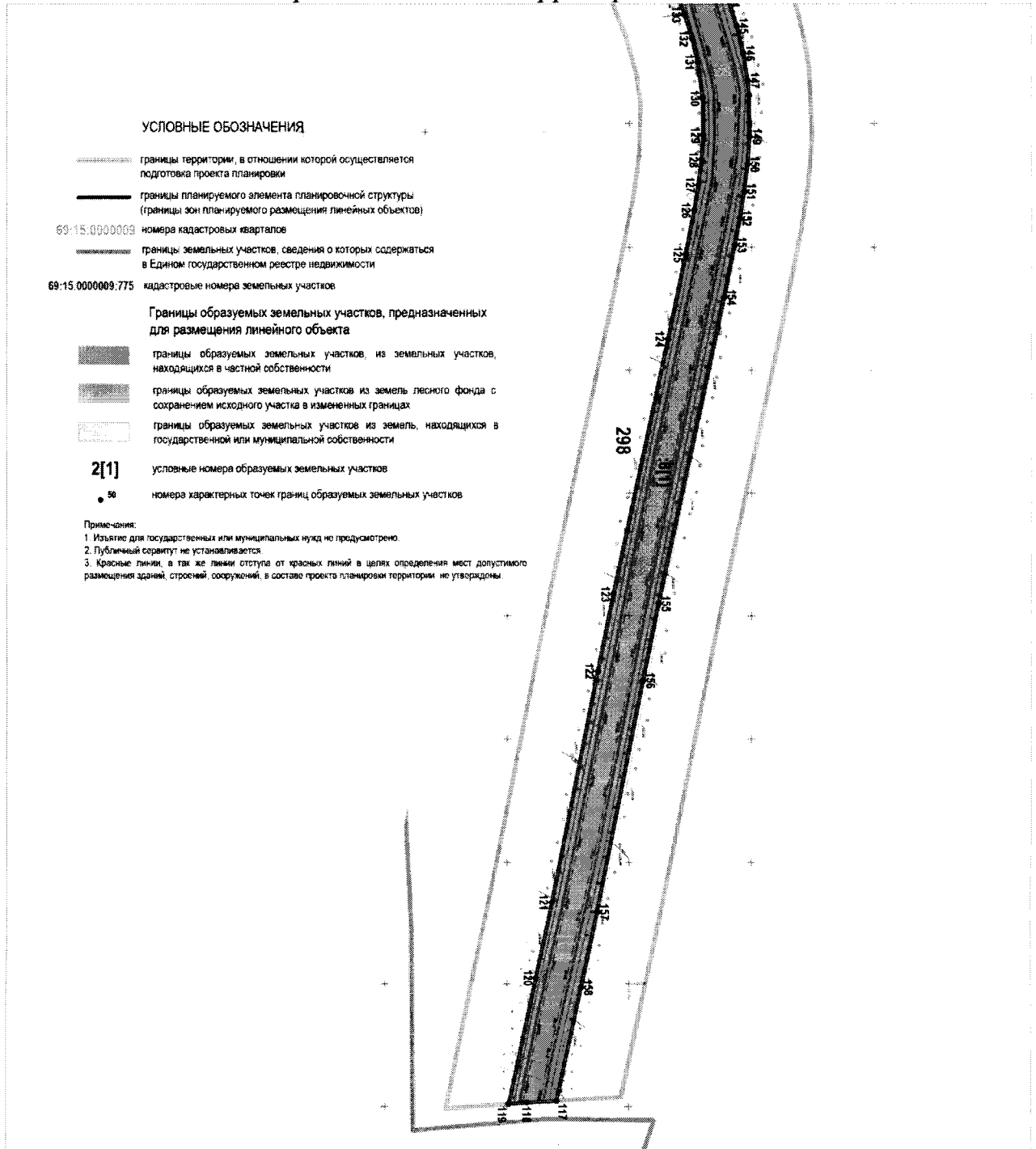
616	271493,45	2321311,10
617	271512,18	2321217,33
618	271518,62	2321185,93
619	271545,25	2321061,16
620	271551,40	2321030,54
621	271554,08	2321012,07
622	271554,46	2320991,24
623	271552,86	2320980,27
624	271548,40	2320964,36
625	271542,07	2320949,21
626	271533,19	2320933,24
627	271523,31	2320920,15
628	271512,01	2320909,48
629	271498,82	2320900,35
630	271483,78	2320892,73
631	271467,51	2320886,78
632	271450,01	2320882,34
633	271431,24	2320879,12
634	271411,24	2320876,68
635	271380,13	2320873,40
636	271357,66	2320870,59
637	271294,13	2320861,23
638	271272,98	2320858,27
639	271261,34	2320856,29
640	271248,40	2320853,14
641	271236,84	2320849,06
642	271220,98	2320840,74
643	271206,55	2320830,37
644	271198,07	2320823,06
645	271189,00	2320814,16
646	271180,48	2320804,71
647	271172,60	2320794,97
648	271165,31	2320785,03
649	271152,16	2320764,61
650	271145,82	2320752,47
651	271140,51	2320739,10
652	271137,24	2320726,80
653	271135,33	2320708,71
654	271135,60	2320693,96
655	271138,57	2320659,68
656	271141,26	2320637,52
657	271142,96	2320626,31
658	271147,26	2320603,75
659	271150,01	2320592,16
660	271153,20	2320580,66
661	271156,49	2320570,34
662	271161,08	2320557,85
663	271165,72	2320546,70
664	271170,64	2320535,96
665	271175,79	2320525,52
666	271181,11	2320515,36
667	271191,98	2320495,76
668	271213,04	2320458,77
669	271223,11	2320440,45
670	271278,12	2320337,60
671	271312,77	2320271,78
672	271333,65	2320234,23
673	271340,79	2320219,17
674	271343,94	2320208,97
675	271345,25	2320198,38
676	271345,14	2320157,85

677	271345,28	2320146,54
678	271345,95	2320124,40
679	271348,80	2320061,09
680	271349,46	2320030,18
681	271349,43	2320011,01
682	271349,10	2320000,80
683	271344,70	2319986,11
684	271314,77	2319945,63
685	271271,57	2319884,95
686	271259,43	2319868,46
687	271243,14	2319848,08
688	271219,89	2319821,90
689	271212,60	2319813,45
690	271205,30	2319804,59
691	271198,10	2319795,26
692	271184,66	2319775,38
693	271178,45	2319764,91
694	271171,97	2319753,17
695	271143,52	2319697,15
696	271136,89	2319684,90
697	271128,66	2319670,40
698	271123,20	2319660,07
699	271117,12	2319646,51
700	271100,13	2319647,49
701	271052,26	2319666,43
702	271031,94	2319674,22
703	271011,16	2319681,70
704	271000,56	2319685,27
705	270979,94	2319691,84
706	270963,88	2319697,89
707	270951,74	2319705,08
708	270920,64	2319731,33
709	270878,97	2319764,77
710	270871,25	2319771,18
711	270860,09	2319781,07
712	270850,11	2319790,88
713	270828,40	2319813,55
714	270819,99	2319821,97
715	270811,92	2319829,59
716	270803,34	2319837,29
717	270794,77	2319844,68
718	270762,23	2319872,00
719	270749,41	2319883,48
720	270740,48	2319892,11
721	270710,61	2319922,27
722	270694,72	2319937,54
723	270678,66	2319952,40
724	270654,48	2319974,09
725	270637,85	2319988,47
726	270629,19	2319995,61
727	270615,12	2320006,70
728	270601,51	2320016,32
729	270591,76	2320022,78
730	270579,48	2320030,31
731	270561,20	2320040,33
732	270550,92	2320045,47
733	270540,71	2320050,34
734	270492,07	2320072,49
735	270474,16	2320081,29
736	270458,03	2320090,18
737	270449,22	2320095,59

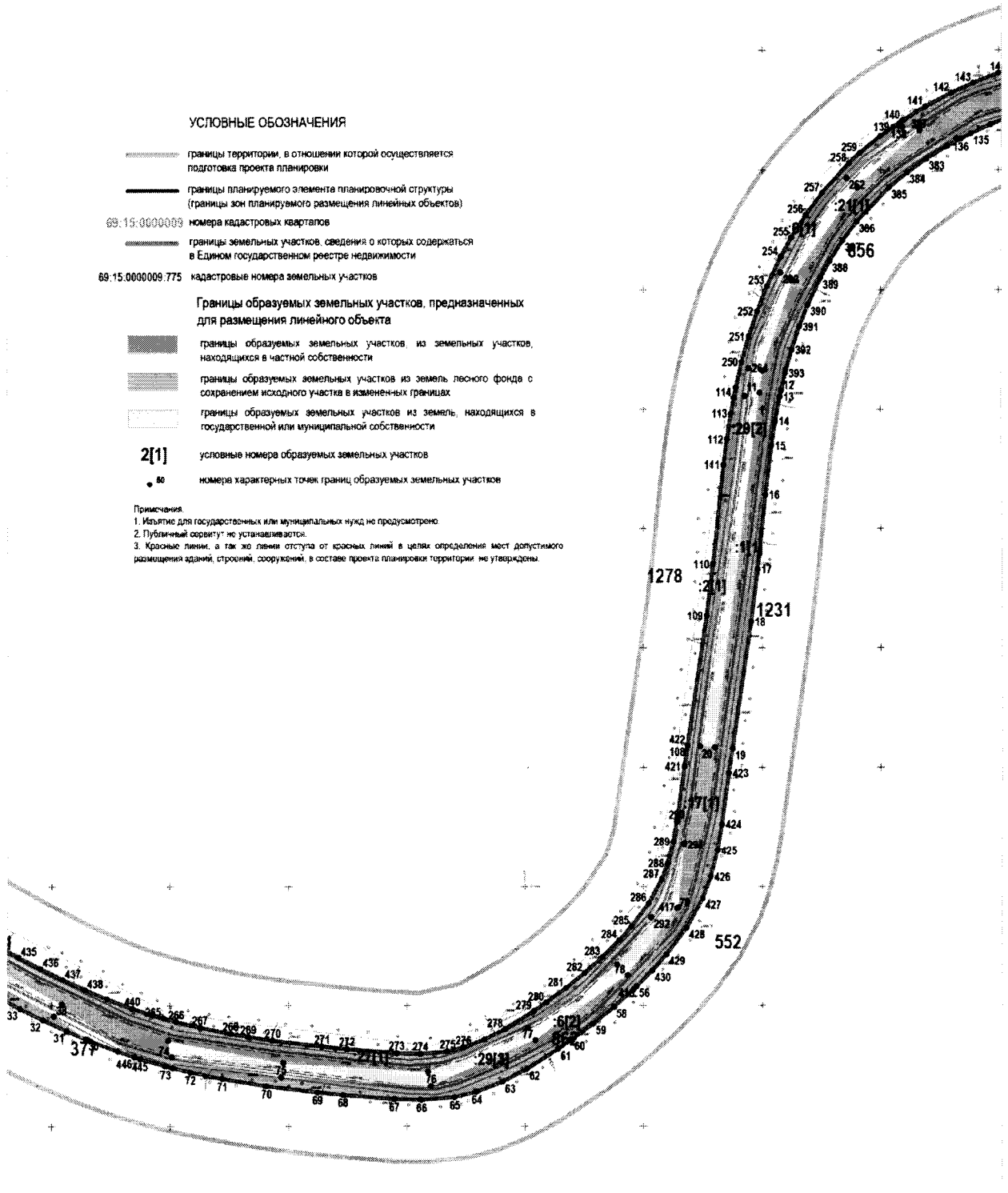
738	270433,02	2320106,53
739	270416,67	2320118,53
740	270391,88	2320137,63
741	270358,75	2320163,83
742	270250,62	2320250,15
743	270219,72	2320274,42
744	270182,91	2320302,76
745	270148,42	2320328,58
746	270122,15	2320347,64
747	270095,29	2320366,32
748	270073,61	2320380,62
749	270031,52	2320407,17
750	270021,59	2320413,13
751	270010,45	2320419,04
752	269998,02	2320424,36
753	269983,97	2320428,64
754	269970,14	2320431,36
755	269956,91	2320432,89
756	269932,46	2320433,87
757	269919,89	2320433,52
758	269907,29	2320432,44
759	269893,95	2320430,40
760	269881,53	2320427,56
761	269869,02	2320423,75
762	269856,89	2320419,17
763	269845,21	2320413,94
764	269833,17	2320407,69
765	269823,21	2320401,86
766	269813,05	2320395,32
767	269803,31	2320388,54
768	269793,99	2320381,67
769	269769,85	2320362,88
770	269792,11	2320363,55
613	269803,61	2320356,85

Раздел II
 Проект межевания территории
 Подраздел I. Графическая часть

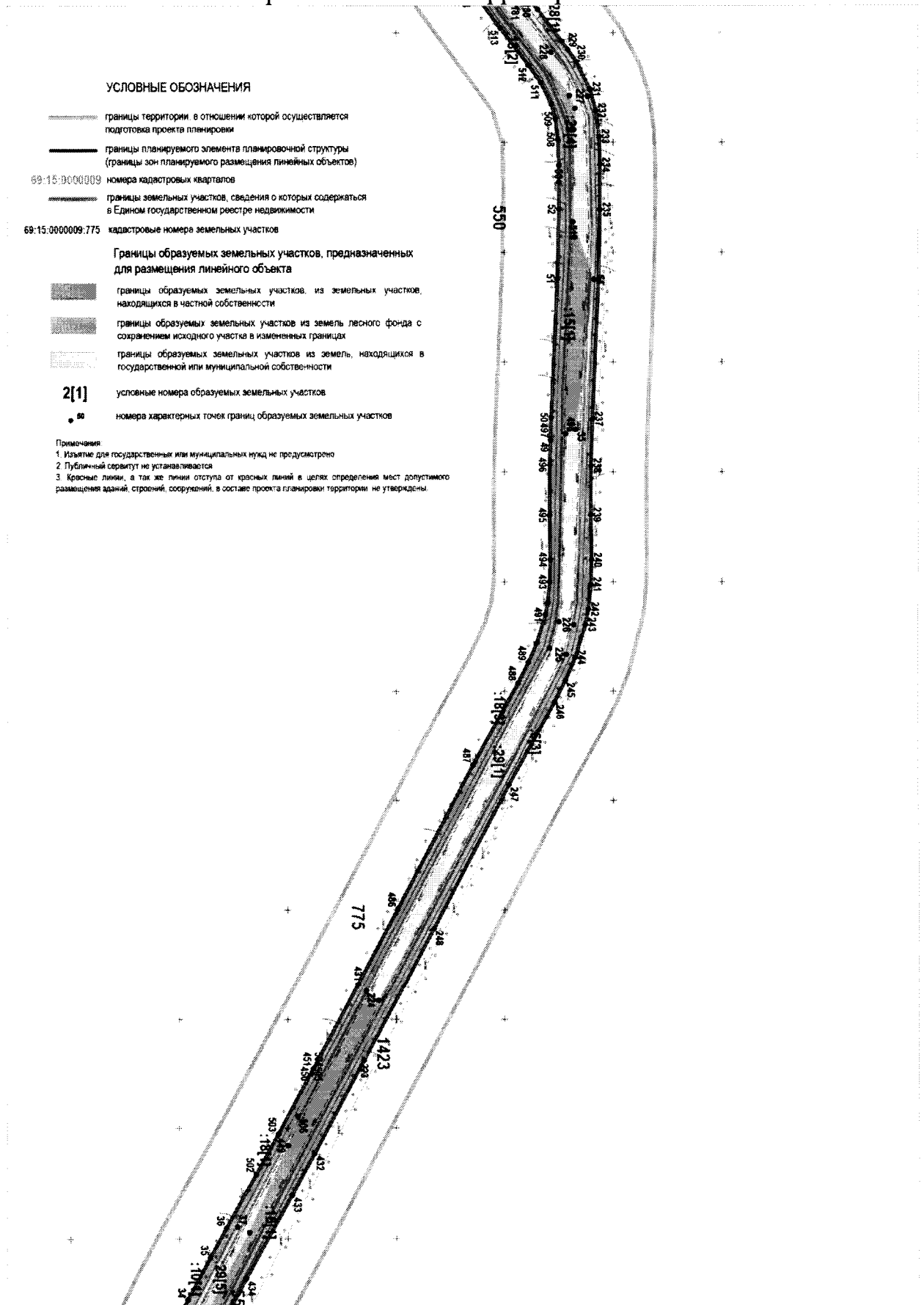
Чертеж межевания территории. Лист 1



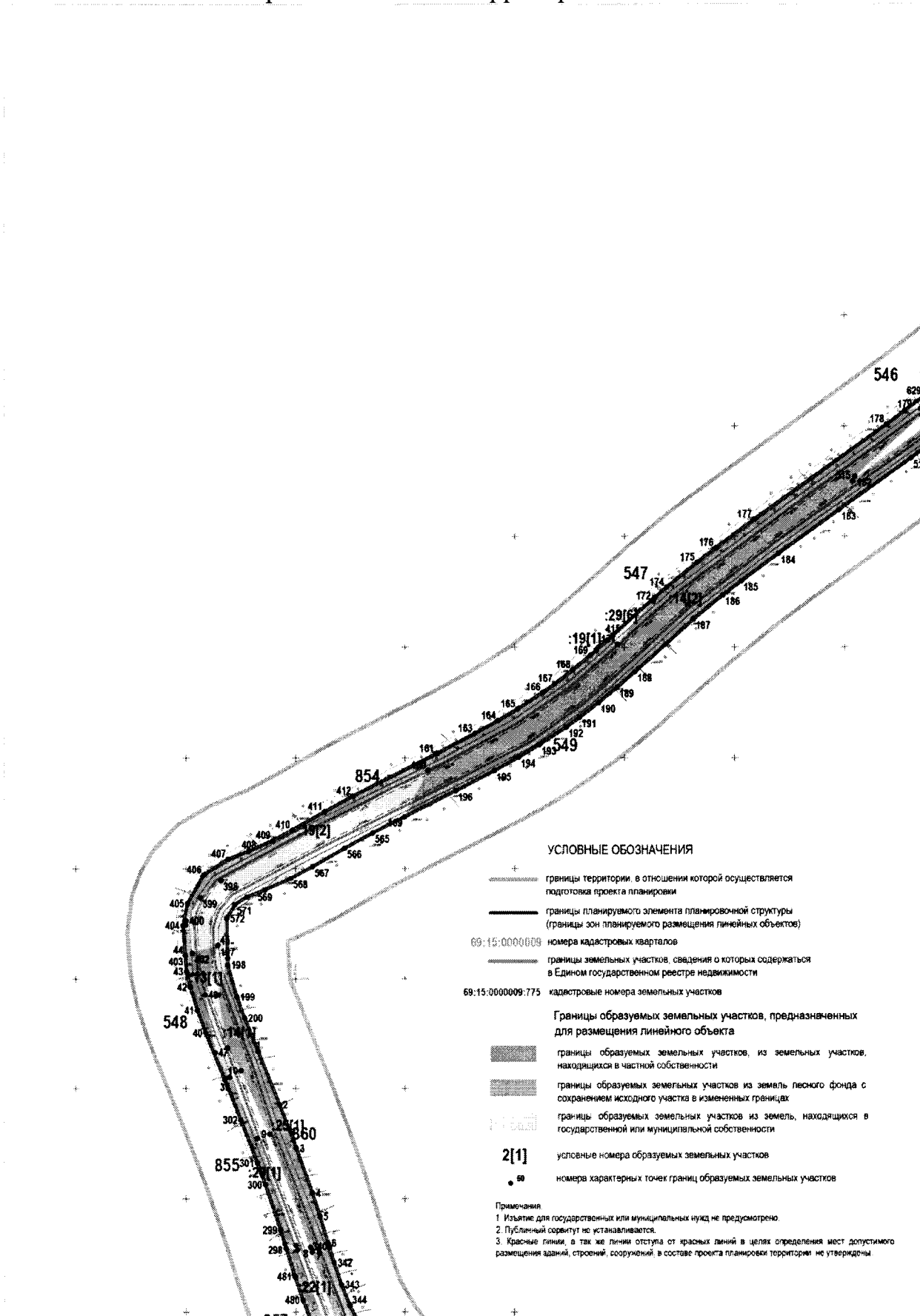
Чертеж межевания территории. Лист 2




Чертеж межевания территории. Лист 3



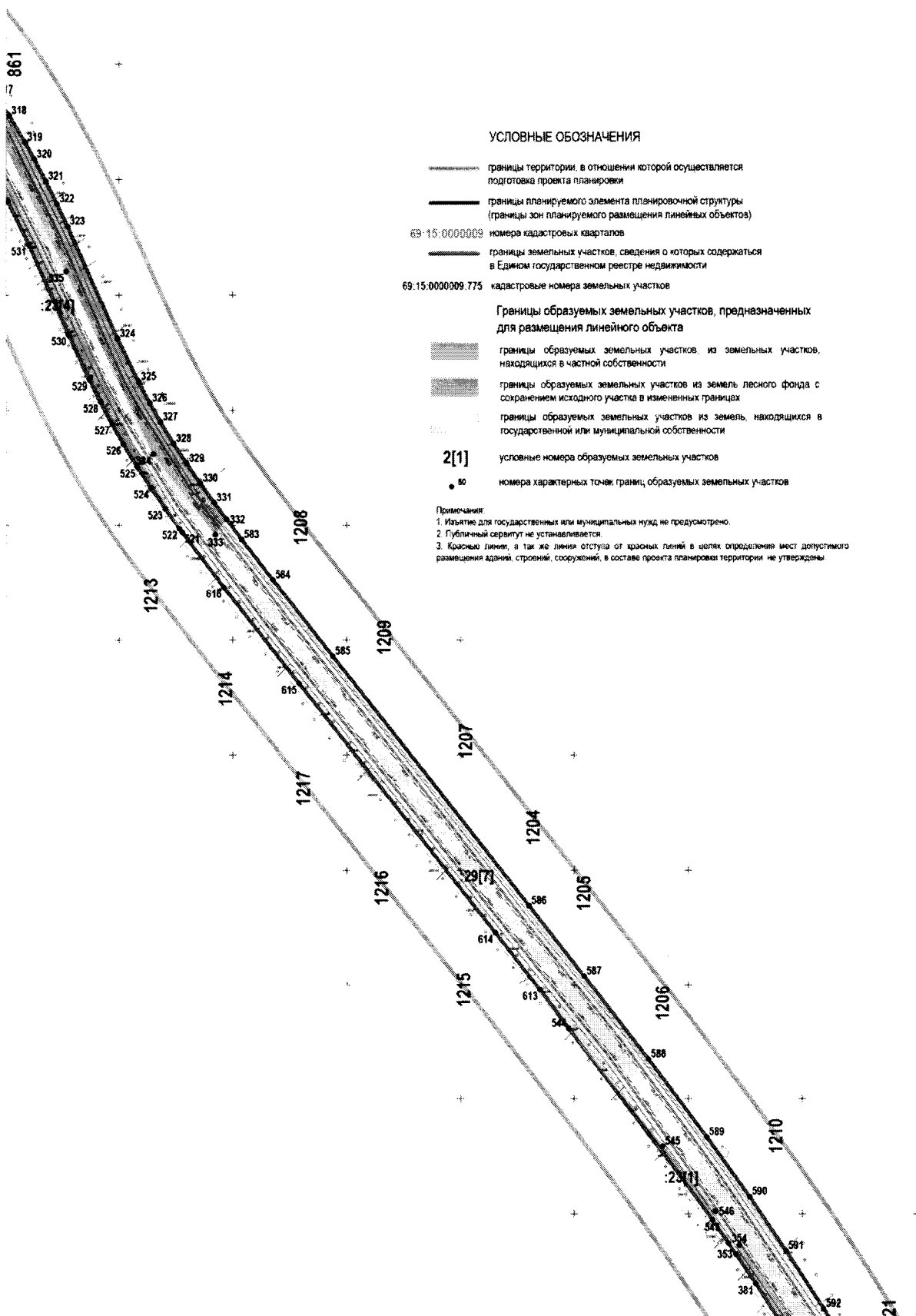
Чертеж межевания территории. Лист 4



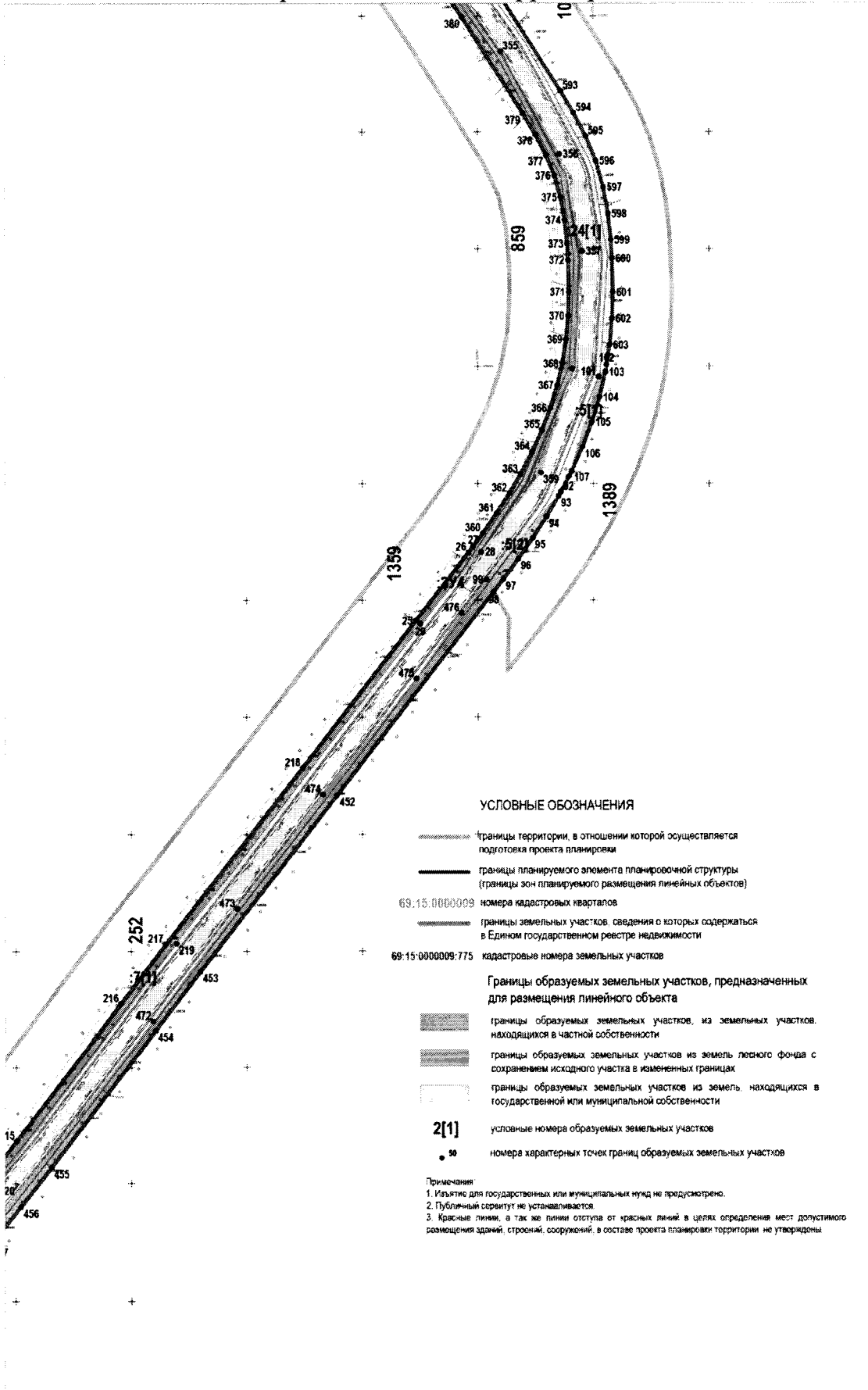
Чертеж межевания территории. Лист 5



Чертеж межевания территории. Лист 6



Чертеж межевания территории. Лист 7

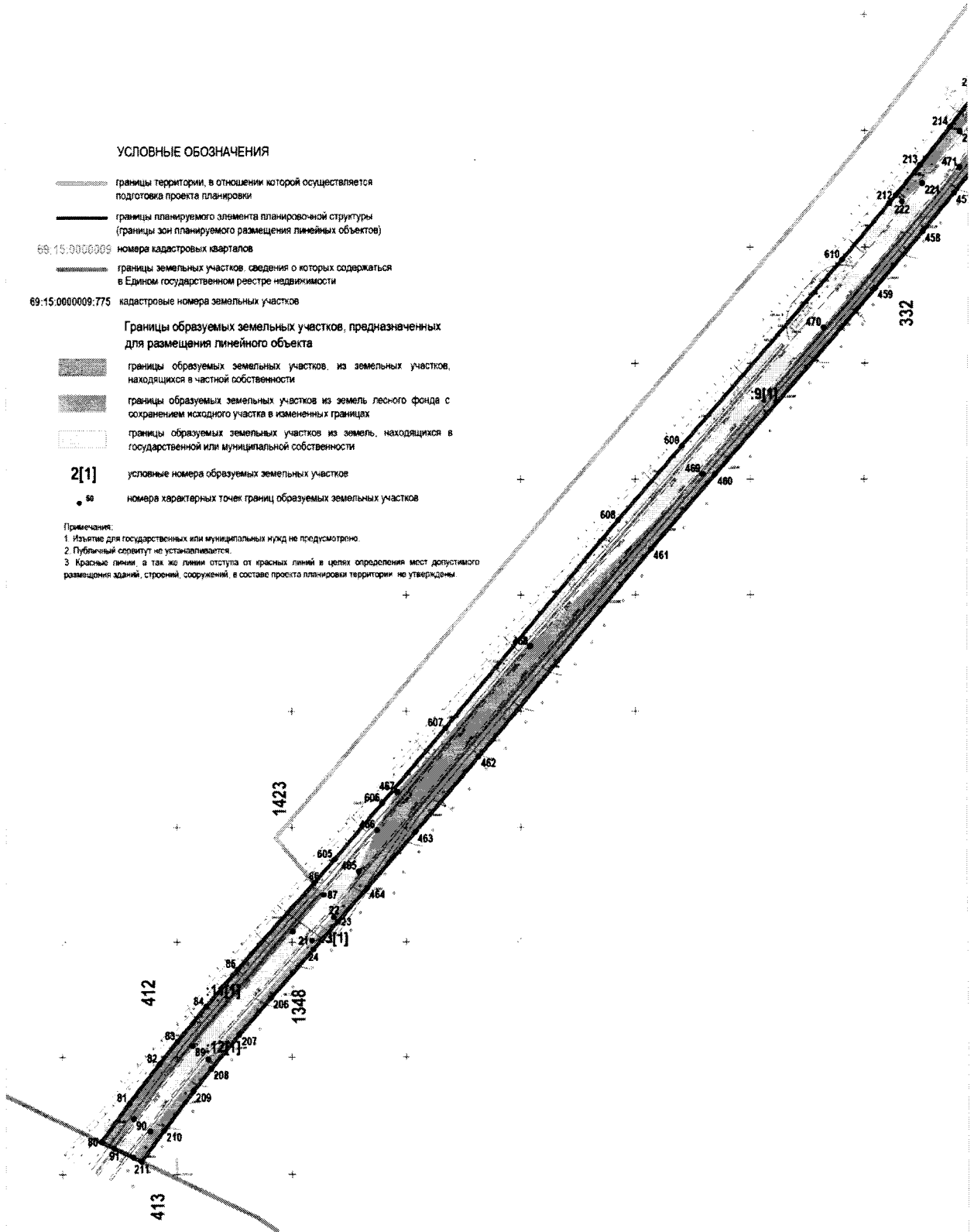


УСЛОВНЫЕ ОБОЗНАЧЕНИЯ

- границы территории, в отношении которой осуществляется подготовка проекта планировки
- границы планируемого элемента планировочной структуры (границы зон планируемого размещения линейных объектов)
- 63:15:0000009 номера кадастровых кварталов
- границы земельных участков, сведения о которых содержатся в Едином государственном реестре недвижимости
- 69:15:0000009:775 кадастровые номера земельных участков
- Границы образуемых земельных участков, предназначенных для размещения линейного объекта**
- границы образуемых земельных участков, из земельных участков, находящихся в частной собственности
- границы образуемых земельных участков из земель лесного фонда с сохранением исходного участка в измененных границах
- границы образуемых земельных участков из земель находящихся в государственной или муниципальной собственности
- 2[1] условные номера образуемых земельных участков
- 50 номера характерных точек границ образуемых земельных участков

Примечания
 1. Изъятие для государственных или муниципальных нужд не предусмотрено.
 2. Публичный сервитут не устанавливается.
 3. Красные линии, а так же линии отступа от красных линий в целях определения мест допустимого размещения зданий, строений, сооружений, в составе проекта планировки территории не утверждены

Чертеж межевания территории. Лист 8



Подраздел II. Текстовая часть

20. Перечень образуемых земельных участков отображен в таблице 3.

Таблица 3

Условный номер образуемых земельных участков	Кадастровый номер исходного земельного участка / кадастрового квартала	Адресные характеристики земельного участка	Планируемая категория земель образуемого земельного участка	Планируемый вид разрешенного использования образуемого земельного участка	Площадь образуемого земельного участка, кв. м	Возможный способ образования земельного участка
1	2	3	4	5	6	7
25[1]	69:15:0000009:860	Тверская область, р-н Ко-наковский, с/п Юрьево-Де-вичьевское, (Тверское лес-ничество, Заволжское участковое лесничество; леса, ранее находившиеся во владении ЗАО "Кор-чева")	Земли лесного фонда	Строитель-ство, рекон-струкция, эксплуата-ция линей-ных объек-тов	835	образование зе-мельного участка из земель лесного фонда с сохране-нием исходного участка в изменен-ных границах
1[1]	69:15:0000009:1231	Тверская область, р-н Ко-наковский, с/п Юрьево-Де-вичьевское, в районе д. Юрятино	Земли промыш-ленности, энер-гетики, транс-порта, связи, ра-диовещания, те-левидения, ин-форматики, земли для обез-печения косми-ческой деятель-ности, земли обороны, без-опасности и земли иного спе-циального назначения	Автомобиль-ный транс-порт	1230	образование земельного участка, путем раздела исходного участка
3[1]	69:15:0000009:1348	Тверская область, р-н Ко-наковский, с/п. Юрьево-Девичьевское	Земли промыш-ленности, энер-гетики, транс-порта, связи, ра-диовещания, те-левидения, ин-форматики, земли для обез-печения косми-ческой деятель-ности, земли обороны, без-опасности и земли иного спе-циального назначения	Автомобиль-ный транс-порт	42	образование земельного участка, путем раздела исходного участка
4[1]	69:15:0000009:1359	Тверская область, р-н Ко-наковский, с/п Юрьево-Де-вичьевское, земельный участок в границах быв-шего совхоза «Корчев-ской»	Земли промыш-ленности, энер-гетики, транс-порта, связи, ра-диовещания, те-левидения, ин-форматики, земли для обез-печения косми-ческой деятель-ности, земли	Автомобиль-ный транс-порт	136	образование земельного участка, путем раздела исходного участка

			обороны, безопасности и земли иного специального назначения			
10[1]	69:15:0000009:377	Тверская область, р-н Ко-наковский, с/п Юрьево-Девичьевское, д Юрятино	Земли промышленности, энергетике, транспорта, связи, радиовещания, телевидения, информатики, земли для обеспечения космической деятельности, земли обороны, безопасности и земли иного специального назначения	Автомобильный транспорт	299	образование земельного участка, путем раздела исходного участка
13[1]	69:15:0000009:548	Тверская область, р-н Ко-наковский, с/п Юрьево-Девичьевское, д Юрятино	Земли промышленности, энергетике, транспорта, связи, радиовещания, телевидения, информатики, земли для обеспечения космической деятельности, земли обороны, безопасности и земли иного специального назначения	Автомобильный транспорт	324	образование земельного участка, путем раздела исходного участка
15[1]	69:15:0000009:550	Тверская область, р-н Ко-наковский, с/п Юрьево-Девичьевское, д Юрятино	Земли промышленности, энергетике, транспорта, связи, радиовещания, телевидения, информатики, земли для обеспечения космической деятельности, земли обороны, безопасности и земли иного специального назначения	Автомобильный транспорт	1373	образование земельного участка, путем раздела исходного участка
27[1]	69:15:0000009:862	Тверская область, р-н Ко-наковский, с/п Юрьево-Девичьевское, (Тверское лесничество, Заволжское участковое лесничество; леса, ранее находившиеся во владении ЗАО «Корчева»)	Земли лесного фонда	Строительство, реконструкция, эксплуатация линейных объектов	1519	образование земельного участка из земель лесного фонда с сохранением исходного участка в измененных границах
11[1]	69:15:0000009:412	Тверская область, р-н Ко-наковский, с/п Юрьево-Девичьевское, д Загорье	Земли промышленности, энергетике, транспорта, связи, радиовещания, телевидения, информатики, земли для обес-	Автомобильный транспорт	951	образование земельного участка, путем раздела исходного участка

			печения космической деятельности, земли обороны, безопасности и земли иного специального назначения			
5[2]	69:15:0000009:1389	Тверская область, р-н Ко-наковский, с/п Юрьево-Девичьевское, Тверское лесничество, Заволжское участковое лесничество, в районе д. Загорье, квартал 56	Земли лесного фонда	Строительство, реконструкция, эксплуатация линейных объектов	181	образование земельного участка из земель лесного фонда с сохранением исходного участка в измененных границах
5[1]	69:15:0000009:1389	Тверская область, р-н Ко-наковский, с/п Юрьево-Девичьевское, Тверское лесничество, Заволжское участковое лесничество, в районе д. Загорье, квартал 56	Земли лесного фонда	Строительство, реконструкция, эксплуатация линейных объектов	102	образование земельного участка из земель лесного фонда с сохранением исходного участка в измененных границах
2[1]	69:15:0000009:1278	Тверская область, р-н Ко-наковский, с/п Юрьево-Девичьевское, в районе д. Юрятино	Земли промышленности, энергетики, транспорта, связи, радиовещания, телевидения, информатики, земли для обеспечения космической деятельности, земли обороны, безопасности и земли иного специального назначения	Автомобильный транспорт	712	образование земельного участка, путем раздела исходного участка
8[1]	69:15:0000009:298	Тверская область, р-н Ко-наковский, с/п Юрьево-Девичьевское, д. Юрятино	Земли промышленности, энергетики, транспорта, связи, радиовещания, телевидения, информатики, земли для обеспечения космической деятельности, земли обороны, безопасности и земли иного специального назначения	Автомобильный транспорт	9334	образование земельного участка, путем раздела исходного участка
14[2]	69:15:0000009:549	Тверская область, р-н Ко-наковский, с/п. Юрьево-Девичьевское, д. Юрятино	Земли промышленности, энергетики, транспорта, связи, радиовещания, телевидения, информатики, земли для обеспечения космической деятельности, земли обороны, безопасности и земли иного специального назначения	Автомобильный транспорт	4809	образование земельного участка, путем раздела исходного участка

14[1]	69:15:0000009:549	Тверская область, р-н. Ко- наковский, с/п. Юрьево- Девичьевское, д. Юрятино	Земли промыш- ленности, энер- гетики, транс- порта, связи, ра- диовещания, те- левидения, ин- форматики, земли для обес- печения косми- ческой деятель- ности, земли обороны, без- опасности и земли иного спе- циального назначения	Автомобиль- ный транс- порт	397	образование земельного участка, путем раздела исходного участка
12[1]	69:15:0000009:413	Тверская область, р-н. Ко- наковский, с/п. Юрьево- Девичьевское, д. Загорье	Земли промыш- ленности, энер- гетики, транс- порта, связи, ра- диовещания, те- левидения, ин- форматики, земли для обес- печения косми- ческой деятель- ности, земли обороны, без- опасности и земли иного спе- циального назначения	Автомобиль- ный транс- порт	430	образование земельного участка, путем раздела исходного участка
7[1]	69:15:0000009:252	Тверская область, р-н Ко- наковский, с/пос Юрьево- Девичьевское, район д. За- горье	Земли промыш- ленности, энер- гетики, транс- порта, связи, ра- диовещания, те- левидения, ин- форматики, земли для обес- печения косми- ческой деятель- ности, земли обороны, без- опасности и земли иного спе- циального назначения	Автомобиль- ный транс- порт	1218	образование земельного участка, путем раздела исходного участка
6[3]	69:15:0000009:142 3(14)	Тверская область, Конаков- ский район, Юрьево-Девич- ьевское сельское поселе- ние, ГКУ «Тверское лесни- чество Тверской области», Заволжское участковое лесничество, лесные квар- талы 2,3,11-13,15-16,19- 20,22,24,33,37-38,40,42- 46,49-50,52,54,58	Земли лесного фонда	Строитель- ство, рекон- струкция, эксплуата- ция линей- ных объек- тов	2351	образование зе- мельного участка из земель лесного фонда с сохране- нием исходного участка в изменен- ных границах
6[1]	69:15:0000009:142 3(14)	Тверская область, Конаков- ский район, Юрьево-Девич- ьевское сельское поселе- ние, ГКУ «Тверское лесни- чество Тверской области», Заволжское участковое лесничество, лесные квар- талы 2,3,11-13,15-16,19- 20,22,24,33,37-38,40,42- 46,49-50,52,54,58	Земли лесного фонда	Строитель- ство, рекон- струкция, эксплуата- ция линей- ных объек- тов	545	образование зе- мельного участка из земель лесного фонда с сохране- нием исходного участка в изменен- ных границах
6[2]	69:15:0000009:142 3(14)	Тверская область, Конаков- ский район, Юрьево-Девич- ьевское сельское поселе-	Земли лесного фонда	Строитель- ство, рекон- струкция,	1526	образование зе- мельного участка из земель лесного

		ние, ГКУ «Тверское лесничество Тверской области», Заволжское участковое лесничество, лесные кварталы 2,3,11-13,15-16,19-20,22,24,33,37-38,40,42-46,49-50,52,54,58		эксплуатация линейных объектов		фонда с сохранением исходного участка в измененных границах
20[1]	69:15:0000009:855	Тверская область, р-н Конаковский, с/п Юрьево-Девичьевское, (Тверское лесничество, Заволжское участковое лесничество; леса, ранее находившиеся во владении ЗАО «Корчева»)	Земли лесного фонда	Строительство, реконструкция, эксплуатация линейных объектов	294	образование земельного участка из земель лесного фонда с сохранением исходного участка в измененных границах
26[2]	69:15:0000009:861	Тверская область, р-н Конаковский, с/п Юрьево-Девичьевское, (Тверское лесничество, Заволжское участковое лесничество; леса, ранее находившиеся во владении ЗАО «Корчева»)	Земли лесного фонда	Строительство, реконструкция, эксплуатация линейных объектов	4938	образование земельного участка из земель лесного фонда с сохранением исходного участка в измененных границах
26[1]	69:15:0000009:861	Тверская область, р-н Конаковский, с/п Юрьево-Девичьевское, (Тверское лесничество, Заволжское участковое лесничество; леса, ранее находившиеся во владении ЗАО «Корчева»)	Земли лесного фонда	Строительство, реконструкция, эксплуатация линейных объектов	1438	образование земельного участка из земель лесного фонда с сохранением исходного участка в измененных границах
24[1]	69:15:0000009:859	Тверская область, р-н Конаковский, с/п Юрьево-Девичьевское, (Тверское лесничество, Заволжское участковое лесничество; леса, ранее находившиеся во владении ЗАО «Корчева»)	Земли лесного фонда	Строительство, реконструкция, эксплуатация линейных объектов	1434	образование земельного участка из земель лесного фонда с сохранением исходного участка в измененных границах
21[1]	69:15:0000009:856	Тверская область, р-н Конаковский, с/п Юрьево-Девичьевское, (Тверское лесничество, Заволжское участковое лесничество; леса, ранее находившиеся во владении ЗАО «Корчева»)	Земли лесного фонда	Строительство, реконструкция, эксплуатация линейных объектов	1225	образование земельного участка из земель лесного фонда с сохранением исходного участка в измененных границах
19[2]	69:15:0000009:854	Тверская область, р-н Конаковский, с/п Юрьево-Девичьевское, (Тверское лесничество, Заволжское участковое лесничество; леса, ранее находившиеся во владении ЗАО «Корчева»)	Земли лесного фонда	Строительство, реконструкция, эксплуатация линейных объектов	760	образование земельного участка из земель лесного фонда с сохранением исходного участка в измененных границах
19[1]	69:15:0000009:854	Тверская обл, р-н Конаковский, с/п Юрьево-Девичьевское, (Тверское лесничество, Заволжское участковое лесничество; леса, ранее находившиеся во владении ЗАО «Корчева»)	Земли лесного фонда	Строительство, реконструкция, эксплуатация линейных объектов	23	образование земельного участка из земель лесного фонда с сохранением исходного участка в измененных границах
17[1]	69:15:0000009:552	Тверская область, р-н Конаковский, с/п. Юрьево-Девичьевское, д. Юрятино	Земли промышленности, энергетики, транспорта, связи, радиовещания, телевидения, информатики, земли для обеспечения космической деятельности, земли обороны, безопасности и	Автомобильный транспорт	1261	образование земельного участка, путем раздела исходного участка

			земли иного специального назначения			
16[1]	69:15:0000009:551	Тверская область, р-н. Ко-наковский, с/п. Юрьево-Девичьевское, д. Юрятино	Земли промышленности, энергетики, транспорта, связи, радиовещания, телевидения, информатики, земли для обеспечения космической деятельности, земли обороны, безопасности и земли иного специального назначения	Автомобильный транспорт	3032	образование земельного участка, путем раздела исходного участка
9[1]	69:15:0000009:332	Тверская область, р-н. Ко-наковский, с/п. Юрьево-Девичьевское, д. Загорье	Земли промышленности, энергетики, транспорта, связи, радиовещания, телевидения, информатики, земли для обеспечения космической деятельности, земли обороны, безопасности и земли иного специального назначения	Автомобильный транспорт	5237	образование земельного участка, путем раздела исходного участка
22[1]	69:15:0000009:857	Тверская область, р-н Ко-наковский, с/п Юрьево-Девичьевское, (Тверское лесничество, Заволжское участковое лесничество; леса, ранее находившиеся во владении ЗАО «Корчева»)	Земли лесного фонда	Строительство, реконструкция, эксплуатация линейных объектов	241	образование земельного участка из земель лесного фонда с сохранением исходного участка в измененных границах
18[3]	69:15:0000009:775	Тверская область, р-н. Ко-наковский, с/п. Юрьево-Девичьевское, д. Юрятино	Земли промышленности, энергетики, транспорта, связи, радиовещания, телевидения, информатики, земли для обеспечения космической деятельности, земли обороны, безопасности и земли иного специального назначения	Автомобильный транспорт	1529	образование земельного участка, путем раздела исходного участка
18[1]	69:15:0000009:775	Тверская область, р-н. Ко-наковский, с/п. Юрьево-Девичьевское, д. Юрятино	Земли промышленности, энергетики, транспорта, связи, радиовещания, телевидения, информатики, земли для обеспечения космической деятельности, земли	Автомобильный транспорт	279	образование земельного участка, путем раздела исходного участка

			обороны, безопасности и земли иного специального назначения			
18[2]	69:15:0000009:775	Тверская область, р-н. Ко-наковский, с/п. Юрьево-Девичьевское, д. Юратино	Земли промышленности, энергетики, транспорта, связи, радиовещания, телевидения, информатики, земли для обеспечения космической деятельности, земли обороны, безопасности и земли иного специального назначения	Автомобильный транспорт	1090	образование земельного участка, путем раздела исходного участка
28[1]	69:15:0000009:546	Тверская область, р-н. Ко-наковский, с/п. Юрьево-Девичьевское, д. Юратино	Земли промышленности, энергетики, транспорта, связи, радиовещания, телевидения, информатики, земли для обеспечения космической деятельности, земли обороны, безопасности и земли иного специального назначения	Автомобильный транспорт	82	образование земельного участка, путем раздела исходного участка
23[4]	69:15:0000009:858	Тверская область, р-н Ко-наковский, с/п Юрьево-Девичьевское, (Тверское лесничество, Заволжское участковое лесничество; леса, ранее находившиеся во владении ЗАО «Корчева»)	Земли лесного фонда	Строительство, реконструкция, эксплуатация линейных объектов	855	образование земельного участка из земель лесного фонда с сохранением исходного участка в измененных границах
23[1]	69:15:0000009:858	Тверская область, р-н Ко-наковский, с/п Юрьево-Девичьевское, (Тверское лесничество, Заволжское участковое лесничество; леса, ранее находившиеся во владении ЗАО «Корчева»)	Земли лесного фонда	Строительство, реконструкция, эксплуатация линейных объектов	149	образование земельного участка из земель лесного фонда с сохранением исходного участка в измененных границах
23[2]	69:15:0000009:858	Тверская область, р-н Ко-наковский, с/п Юрьево-Девичьевское, (Тверское лесничество, Заволжское участковое лесничество; леса, ранее находившиеся во владении ЗАО «Корчева»)	Земли лесного фонда	Строительство, реконструкция, эксплуатация линейных объектов	1	образование земельного участка из земель лесного фонда с сохранением исходного участка в измененных границах
23[3]	69:15:0000009:858	Тверская область, р-н Ко-наковский, с/п Юрьево-Девичьевское, (Тверское лесничество, Заволжское участковое лесничество; леса, ранее находившиеся во владении ЗАО «Корчева»)	Земли лесного фонда	Строительство, реконструкция, эксплуатация линейных объектов	485	образование земельного участка из земель лесного фонда с сохранением исходного участка в измененных границах
29[7]	69:15:0000009	Тверская область, р-н Ко-наковский, с/п Юрьево-Девичьевское	Земли промышленности, энергетики, транс-	Автомобильный транспорт	29263	образование земельного участка из неразграничен-

			порта, связи, радиовещания, телевидения, информатики, земли для обеспечения космической деятельности, земли обороны, безопасности и земли иного специального назначения			ных земель, государственной или муниципальной собственности
29[1]	69:15:0000009	Тверская область, р-н Ко-наковский, с/п Юрьево-Девичьевское	Земли промышленности, энергетики, транспорта, связи, радиовещания, телевидения, информатики, земли для обеспечения космической деятельности, земли обороны, безопасности и земли иного специального назначения	Автомобильный транспорт	2287	образование земельного участка из неразграниченных земель, государственной или муниципальной собственности
29[2]	69:15:0000009	Тверская область, р-н Ко-наковский, с/п Юрьево-Девичьевское	Земли промышленности, энергетики, транспорта, связи, радиовещания, телевидения, информатики, земли для обеспечения космической деятельности, земли обороны, безопасности и земли иного специального назначения	Автомобильный транспорт	1686	образование земельного участка из неразграниченных земель, государственной или муниципальной собственности
29[3]	69:15:0000009	Тверская область, р-н Ко-наковский, с/п Юрьево-Девичьевское	Земли промышленности, энергетики, транспорта, связи, радиовещания, телевидения, информатики, земли для обеспечения космической деятельности, земли обороны, безопасности и земли иного специального назначения	Автомобильный транспорт	1576	образование земельного участка из неразграниченных земель, государственной или муниципальной собственности
29[4]	69:15:0000009	Тверская область, р-н Ко-наковский, с/п Юрьево-Девичьевское	Земли промышленности, энергетики, транспорта, связи, радиовещания, телевидения, информатики, земли для обес-	Автомобильный транспорт	1061	образование земельного участка из неразграниченных земель, государственной или муниципальной собственности

			печения космической деятельности, земли обороны, безопасности и земли иного специального назначения			
29[5]	69:15:0000009	Тверская область, р-н Ко-наковский, с/п Юрьево-Девичьевское	Земли промышленности, энергетики, транспорта, связи, радиовещания, телевидения, информатики, земли для обеспечения космической деятельности, земли обороны, безопасности и земли иного специального назначения	Автомобильный транспорт	759	образование земельного участка из неразграниченных земель, государственной или муниципальной собственности
29[6]	69:15:0000009	Тверская область, р-н Ко-наковский, с/п Юрьево-Девичьевское	Земли промышленности, энергетики, транспорта, связи, радиовещания, телевидения, информатики, земли для обеспечения космической деятельности, земли обороны, безопасности и земли иного специального назначения	Автомобильный транспорт	64	образование земельного участка из неразграниченных земель, государственной или муниципальной собственности

21. Перечень координат характерных точек образуемых земельных участков МСК-69 отображен в таблице 4.

Таблица 4

Условный номер земельного участка		:25[1]
Площадь земельного участка		835м ²
Обозначение характерных точек границы	Координаты, м	
	X	Y
1	2	3
1	271067,04	2319633,01
2	271042,83	2319642,73
3	271022,86	2319650,39
4	271002,62	2319657,67
5	270992,38	2319661,12
6	270980,69	2319664,84
7	270978,16	2319660,52
8	270978,68	2319656,77
9	271029,40	2319638,16
10	271058,22	2319625,21
1	271067,04	2319633,01
Условный номер земельного участка		:1[1]
Площадь земельного участка		1230м ²
Обозначение характерных	Координаты, м	

точек границы	X	Y
1	2	3
11	271456,95	2320848,86
12	271457,79	2320857,96
13	271455,22	2320857,37
14	271445,10	2320855,47
15	271434,85	2320853,87
16	271414,01	2320851,33
17	271382,82	2320848,04
18	271360,94	2320845,30
19	271307,88	2320837,49
20	271308,44	2320829,91
11	271456,95	2320848,86
Условный номер земельного участка		:3[1]
Площадь земельного участка		42м ²
Обозначение характерных точек границы	Координаты, м	
	X	Y
1	2	3
21	269200,68	2319858,78
22	269210,93	2319868,35
23	269208,94	2319870,04
24	269196,87	2319859,43
21	269200,68	2319858,78
Условный номер земельного участка		:3У4
Площадь земельного участка		136м ²
Обозначение характерных точек границы	Координаты, м	
	X	Y
1	2	3
25	269791,28	2320323,17
26	269820,51	2320345,93
27	269823,13	2320347,87
28	269820,85	2320351,63
29	269789,89	2320325,17
25	269791,28	2320323,17
Условный номер земельного участка		:10[1]
Площадь земельного участка		299м ²
Обозначение характерных точек границы	Координаты, м	
	X	Y
1	2	3
30	271185,89	2320564,55
31	271189,30	2320556,41
32	271193,86	2320546,49
33	271198,69	2320536,73
34	271203,73	2320527,12
35	271214,21	2320508,24
36	271221,66	2320495,16
37	271226,75	2320494,73
38	271195,60	2320551,05
30	271185,89	2320564,55
Условный номер земельного участка		:13[1]
Площадь земельного участка		324м ²
Обозначение характерных точек границы	Координаты, м	
	X	Y
1	2	3
39	271053,95	2319617,80
40	271075,46	2319609,16
41	271085,83	2319605,34
42	271096,49	2319602,03

43	271103,36	2319600,34
44	271110,76	2319599,78
45	271115,36	2319614,64
46	271092,92	2319608,85
47	271066,48	2319613,40
48	271055,17	2319620,04
39	271053,95	2319617,80
Условный номер земельного участка		:15[1]
Площадь земельного участка		1373м ²
Обозначение характерных точек границы	Координаты, м	
	X	Y
1	2	3
49	271371,12	2320135,60
50	271371,44	2320125,28
51	271374,28	2320061,95
52	271374,96	2320030,38
53	271374,94	2320018,12
54	271391,14	2320062,32
55	271382,83	2320130,88
49	271371,12	2320135,60
Условный номер земельного участка		:27[1]
Площадь земельного участка		1519м ²
Обозначение характерных точек границы	Координаты, м	
	X	Y
1	2	3
56	271208,02	2320797,10
57	271206,76	2320795,85
58	271199,33	2320787,53
59	271192,36	2320778,85
60	271185,82	2320769,88
61	271181,82	2320764,02
62	271173,61	2320750,81
63	271168,29	2320740,40
64	271164,12	2320729,45
65	271161,86	2320720,10
66	271160,70	2320706,08
67	271161,09	2320694,62
68	271162,89	2320672,85
69	271163,95	2320662,12
70	271166,55	2320640,72
71	271169,56	2320622,12
72	271172,28	2320608,64
73	271174,01	2320601,43
74	271178,56	2320600,77
75	271170,13	2320646,85
76	271166,49	2320710,09
77	271185,50	2320754,34
78	271212,80	2320793,26
79	271241,00	2320814,00
56	271208,02	2320797,10
Условный номер земельного участка		:11[1]
Площадь земельного участка		951м ²
Обозначение характерных точек границы	Координаты, м	
	X	Y
1	2	3
80	269113,76	2319766,92
81	269130,09	2319779,17
82	269147,06	2319792,27
83	269156,88	2319800,10

84	269172,02	2319812,62
85	269188,27	2319826,57
86	269225,96	2319859,70
87	269220,88	2319864,04
88	269204,64	2319850,45
89	269154,93	2319806,83
90	269123,55	2319781,16
91	269111,09	2319772,58
80	269113,76	2319766,92
Условный номер земельного участка		:5[2]
Площадь земельного участка		181м ²
Обозначение характерных точек границы	Координаты, м	
	X	Y
1	2	3
92	269846,62	2320385,96
93	269844,80	2320385,00
94	269836,01	2320379,80
95	269826,77	2320373,82
96	269817,81	2320367,56
97	269809,07	2320361,11
98	269803,60	2320356,85
99	269808,97	2320353,73
92	269846,62	2320385,96
Условный номер земельного участка		:5[1]
Площадь земельного участка		102м ²
Обозначение характерных точек границы	Координаты, м	
	X	Y
1	2	3
100	269853,24	2320389,42
101	269895,69	2320402,26
102	269900,83	2320405,67
103	269897,63	2320405,16
104	269887,09	2320402,67
105	269876,30	2320399,31
106	269865,76	2320395,27
107	269855,51	2320390,61
100	269853,24	2320389,42
Условный номер земельного участка		:2[1]
Площадь земельного участка		712м ²
Обозначение характерных точек границы	Координаты, м	
	X	Y
1	2	3
108	271309,28	2320818,49
109	271363,49	2320826,47
110	271384,98	2320829,17
111	271426,79	2320833,66
112	271437,54	2320835,06
113	271448,32	2320836,74
114	271454,80	2320837,96
115	271455,55	2320842,62
116	271308,88	2320823,91
108	271309,28	2320818,49
Условный номер земельного участка		:8[1]
Площадь земельного участка		9334м ²
Обозначение характерных точек границы	Координаты, м	
	X	Y
1	2	3
117	271520,43	2321397,62

118	271508,20	2321398,32
119	271500,71	2321398,91
120	271511,91	2321347,40
121	271518,43	2321316,22
122	271537,18	2321222,34
123	271543,59	2321191,09
124	271565,81	2321087,26
125	271572,99	2321052,95
126	271576,51	2321035,00
127	271578,20	2321024,71
128	271579,46	2321014,55
129	271580,17	2321004,63
130	271579,94	2320989,78
131	271577,87	2320975,21
132	271575,51	2320965,51
133	271572,46	2320955,88
134	271568,77	2320946,36
135	271565,03	2320938,08
136	271562,81	2320933,80
137	271563,15	2320932,04
138	271568,10	2320907,55
139	271567,81	2320905,08
140	271570,55	2320909,01
141	271576,38	2320918,71
142	271582,13	2320929,79
143	271586,29	2320939,01
144	271590,39	2320949,57
145	271593,82	2320960,39
146	271596,50	2320971,44
147	271598,31	2320982,56
148	271598,92	2320988,70
149	271599,18	2321005,16
150	271598,38	2321016,40
151	271597,01	2321027,43
152	271595,21	2321038,32
153	271593,16	2321049,07
154	271588,82	2321070,23
155	271562,19	2321194,97
156	271555,81	2321226,09
157	271537,04	2321320,04
158	271530,49	2321351,36
117	271520,43	2321397,62
Условный номер земельного участка		:14[2]
Площадь земельного участка		4809м ²
Обозначение характерных точек границы	Координаты, м	
	X	Y
1	2	3
159	271173,42	2319699,85
160	271194,42	2319710,49
161	271201,90	2319714,16
162	271202,11	2319714,57
163	271211,00	2319731,80
164	271216,85	2319742,43
165	271222,08	2319751,29
166	271229,59	2319762,83
167	271233,48	2319768,27
168	271239,77	2319776,45
169	271246,36	2319784,46
170	271248,70	2319787,18
171	271251,24	2319797,06

172	271270,64	2319813,08
173	271272,13	2319813,71
174	271276,92	2319819,10
175	271288,29	2319833,01
176	271294,89	2319841,57
177	271307,65	2319858,89
178	271350,75	2319919,44
179	271356,90	2319927,81
180	271357,75	2319935,13
181	271355,00	2319935,78
182	271327,05	2319904,80
183	271311,87	2319897,59
184	271292,24	2319870,02
185	271279,75	2319853,05
186	271273,36	2319844,76
187	271262,50	2319831,47
188	271238,91	2319804,91
189	271231,83	2319796,71
190	271224,89	2319788,27
191	271218,22	2319779,59
192	271213,89	2319773,54
193	271205,93	2319761,30
194	271200,34	2319751,83
195	271194,26	2319740,79
196	271185,14	2319723,12
159	271173,42	2319699,85
Условный номер земельного участка		:14[1]
Площадь земельного участка		397м ²
Обозначение характерных точек границы	Координаты, м	
	X	Y
1	2	3
197	271109,52	2319619,11
198	271106,38	2319619,17
199	271091,93	2319623,34
200	271082,29	2319626,89
1	271067,04	2319633,01
10	271058,22	2319625,21
201	271068,61	2319619,06
202	271092,80	2319614,92
197	271109,52	2319619,11
Условный номер земельного участка		:12[1]
Площадь земельного участка		430м ²
Обозначение характерных точек границы	Координаты, м	
	X	Y
1	2	3
203	269107,25	2319780,75
204	269118,37	2319788,33
205	269149,19	2319813,57
21	269200,68	2319858,78
24	269196,87	2319859,43
206	269175,81	2319840,91
207	269159,77	2319827,15
208	269144,94	2319814,88
209	269135,29	2319807,19
210	269118,59	2319794,29
211	269105,49	2319784,47
203	269107,25	2319780,75
Условный номер земельного участка		:7[1]
Площадь земельного участка		1218м ²

Обозначение характерных точек границы	Координаты, м	
	X	Y
1	2	3
212	269522,26	2320113,41
213	269535,24	2320124,15
214	269551,71	2320137,40
215	269568,38	2320150,43
216	269627,62	2320195,45
217	269652,98	2320214,98
218	269728,29	2320274,13
25	269791,28	2320323,17
29	269789,89	2320325,17
219	269653,33	2320219,70
220	269549,65	2320141,67
221	269527,48	2320125,10
222	269519,47	2320116,20
212	269522,26	2320113,41
Условный номер земельного участка		:6[3]
Площадь земельного участка		2351м ²
Обозначение характерных точек границы	Координаты, м	
	X	Y
1	2	3
223	271285,14	2320418,83
224	271291,75	2320391,23
225	271378,37	2320233,37
226	271381,77	2320219,72
54	271391,14	2320062,32
227	271388,09	2319979,18
228	271371,30	2319958,87
229	271379,08	2319957,61
230	271383,03	2319963,28
231	271389,44	2319976,04
232	271392,06	2319985,64
233	271393,51	2319997,34
234	271393,93	2320010,14
235	271393,96	2320030,53
236	271393,27	2320062,59
237	271390,42	2320126,04
238	271389,77	2320147,15
239	271389,70	2320169,53
240	271390,01	2320190,07
241	271389,68	2320201,27
242	271388,54	2320212,49
243	271387,22	2320219,62
244	271382,59	2320234,65
245	271378,03	2320245,13
246	271372,95	2320255,11
247	271351,99	2320292,82
248	271317,44	2320358,44
223	271285,14	2320418,83
Условный номер земельного участка		:6[1]
Площадь земельного участка		545м ²
Обозначение характерных точек границы	Координаты, м	
	X	Y
1	2	3
114	271454,80	2320837,96
249	271459,10	2320838,77
250	271469,79	2320841,22
251	271480,56	2320844,22

252	271491,14	2320847,76
253	271501,58	2320851,92
254	271513,62	2320857,65
255	271521,71	2320862,16
256	271531,25	2320868,29
257	271540,45	2320875,19
258	271552,81	2320886,51
259	271556,93	2320890,97
260	271564,06	2320899,71
139	271567,81	2320905,08
138	271568,10	2320907,55
261	271567,80	2320909,01
262	271546,65	2320885,60
263	271507,09	2320857,66
264	271467,24	2320844,18
115	271455,55	2320842,62
114	271454,80	2320837,96
Условный номер земельного участка		:6[2]
Площадь земельного участка		1526м ²
Обозначение характерных точек границы	Координаты, м	
	X	Y
1	2	3
265	271194,78	2320597,22
266	271193,25	2320602,71
267	271190,84	2320612,74
268	271188,23	2320625,63
269	271186,93	2320633,10
270	271185,37	2320643,38
271	271182,84	2320664,12
272	271181,81	2320674,60
273	271180,07	2320695,65
274	271179,73	2320705,62
275	271180,67	2320717,07
276	271182,30	2320723,81
277	271185,68	2320732,67
278	271190,17	2320741,45
279	271197,75	2320753,65
280	271201,35	2320758,92
281	271207,46	2320767,30
282	271213,83	2320775,25
283	271220,54	2320782,76
284	271227,67	2320789,83
285	271233,50	2320794,96
286	271243,05	2320802,09
287	271253,03	2320807,60
288	271259,77	2320810,11
289	271269,21	2320812,49
290	271277,56	2320813,92
291	271268,00	2320817,00
292	271237,19	2320803,30
293	271217,08	2320788,99
294	271190,59	2320751,15
295	271172,44	2320708,85
296	271176,07	2320647,77
297	271185,19	2320599,24
265	271194,78	2320597,22
Условный номер земельного участка		:20[1]
Площадь земельного участка		294м ²
Обозначение характерных	Координаты, м	

точек границы	X	Y
1	2	3
298	270980,31	2319645,02
299	270986,42	2319643,07
300	271006,36	2319636,21
301	271016,23	2319632,59
302	271035,88	2319625,05
39	271053,95	2319617,80
48	271055,17	2319620,04
303	271027,35	2319632,52
304	270979,61	2319650,07
298	270980,31	2319645,02
Условный номер земельного участка		:26[2]
Площадь земельного участка		4938м ²
Обозначение характерных точек границы	Координаты, м	
	X	Y
1	2	3
305	270774,46	2319828,44
306	270745,54	2319852,72
307	270731,93	2319864,91
308	270722,57	2319873,96
309	270692,61	2319904,21
310	270684,90	2319911,69
311	270669,28	2319926,39
312	270653,46	2319940,81
313	270629,43	2319962,13
314	270612,88	2319976,01
315	270603,45	2319983,43
316	270595,62	2319989,27
317	270586,70	2319995,56
318	270577,56	2320001,60
319	270566,06	2320008,62
320	270558,74	2320012,76
321	270549,14	2320017,86
322	270539,44	2320022,71
323	270529,69	2320027,35
324	270481,20	2320049,43
325	270462,43	2320058,65
326	270453,28	2320063,53
327	270445,03	2320068,24
328	270435,53	2320074,07
329	270426,87	2320079,77
330	270418,29	2320085,72
331	270409,79	2320091,86
332	270402,61	2320097,26
333	270395,91	2320092,38
334	270430,99	2320065,06
335	270510,20	2320026,67
336	270573,53	2319995,34
337	270638,75	2319935,47
338	270770,55	2319815,50
305	270774,46	2319828,44
Условный номер земельного участка		:26[1]
Площадь земельного участка		1438м ²
Обозначение характерных точек границы	Координаты, м	
	X	Y
1	2	3
339	270976,62	2319657,53
340	270976,14	2319660,92

341	270978,78	2319665,45
342	270971,91	2319667,64
343	270962,17	2319671,02
344	270953,02	2319674,79
345	270943,41	2319679,88
346	270936,54	2319684,58
347	270928,67	2319690,90
348	270912,53	2319704,88
349	270904,25	2319711,80
350	270875,55	2319734,83
351	270870,23	2319724,77
352	270922,13	2319677,52
339	270976,62	2319657,53
Условный номер земельного участка		:24[1]
Площадь земельного участка		1434м ²
Обозначение характерных точек границы	Координаты, м	
	X	Y
1	2	3
353	270082,91	2320320,81
354	270086,71	2320322,35
355	270034,82	2320359,90
356	269990,60	2320385,31
357	269949,14	2320395,25
358	269899,16	2320390,77
359	269854,80	2320377,36
28	269820,85	2320351,63
27	269823,13	2320347,87
360	269828,89	2320352,13
361	269837,37	2320358,05
362	269846,00	2320363,64
363	269854,05	2320368,39
364	269863,85	2320373,53
365	269873,10	2320377,73
366	269882,53	2320381,35
367	269892,10	2320384,33
368	269901,32	2320386,51
369	269911,60	2320388,15
370	269921,59	2320389,05
371	269931,72	2320389,38
372	269945,24	2320389,07
373	269952,32	2320388,63
374	269962,43	2320387,53
375	269972,10	2320385,75
376	269981,43	2320383,06
377	269990,16	2320379,43
378	269998,96	2320374,82
379	270007,82	2320369,51
380	270049,35	2320343,32
381	270070,23	2320329,55
353	270082,91	2320320,81
Условный номер земельного участка		:21[1]
Площадь земельного участка		1225м ²
Обозначение характерных точек границы	Координаты, м	
	X	Y
1	2	3
136	271562,81	2320933,80
382	271559,79	2320927,99
383	271554,60	2320919,35
384	271548,88	2320911,17

385	271542,58	2320903,43
386	271528,31	2320889,83
387	271520,41	2320883,90
388	271511,94	2320878,47
389	271504,89	2320874,54
390	271493,98	2320869,34
391	271484,61	2320865,61
392	271474,99	2320862,39
393	271465,11	2320859,64
12	271457,79	2320857,96
11	271456,95	2320848,86
394	271466,16	2320850,09
395	271503,99	2320862,82
396	271542,58	2320890,03
397	271566,34	2320916,29
137	271563,15	2320932,04
136	271562,81	2320933,80
Условный номер земельного участка		:19[2]
Площадь земельного участка		760м ²
Обозначение характерных точек границы	Координаты, м	
	X	Y
1	2	3
161	271201,90	2319714,16
160	271194,42	2319710,49
398	271144,65	2319616,09
399	271136,81	2319606,65
400	271126,47	2319600,19
401	271124,53	2319600,04
402	271111,80	2319603,09
403	271110,77	2319599,78
404	271124,38	2319598,74
405	271134,22	2319600,79
406	271147,23	2319608,21
407	271154,31	2319619,34
408	271157,93	2319628,76
409	271162,71	2319639,60
410	271167,44	2319648,57
411	271175,81	2319663,32
412	271182,88	2319676,37
161	271201,90	2319714,16
Условный номер земельного участка		:19[1]
Площадь земельного участка		23м ²
Обозначение характерных точек границы	Координаты, м	
	X	Y
1	2	3
413	271248,71	2319787,18
414	271253,20	2319792,39
415	271255,31	2319794,76
171	271251,24	2319797,06
413	271248,71	2319787,18
Условный номер земельного участка		:17[1]
Площадь земельного участка		1261м ²
Обозначение характерных точек границы	Координаты, м	
	X	Y
1	2	3
416	271208,04	2320797,12
417	271241,26	2320814,60
418	271268,78	2320817,23
419	271278,32	2320814,05

420	271279,28	2320814,21
421	271300,48	2320817,19
422	271309,27	2320818,48
19	271307,88	2320837,49
423	271297,77	2320836,00
424	271276,36	2320832,99
425	271265,28	2320831,09
426	271254,12	2320828,28
427	271245,08	2320824,92
428	271232,72	2320818,10
429	271221,52	2320809,72
430	271214,70	2320803,72
416	271208,04	2320797,12
Условный номер земельного участка		:16[1]
Площадь земельного участка		3032м ²
Обозначение характерных точек границы	Координаты, м	
	X	Y
1	2	3
431	271282,34	2320383,77
224	271291,75	2320391,23
223	271285,14	2320418,83
432	271262,21	2320461,70
433	271251,91	2320480,44
434	271230,73	2320517,63
435	271220,48	2320536,09
436	271215,62	2320545,36
437	271211,01	2320554,67
438	271206,70	2320564,05
439	271202,74	2320573,50
440	271198,79	2320584,16
441	271196,01	2320592,80
442	271194,80	2320597,13
443	271174,10	2320601,06
444	271174,85	2320597,94
445	271177,81	2320587,34
446	271178,55	2320585,03
447	271200,61	2320554,36
448	271232,20	2320497,22
449	271250,08	2320457,85
450	271260,80	2320424,99
451	271261,60	2320422,56
431	271282,34	2320383,77
Условный номер земельного участка		:9[1]
Площадь земельного участка		5237м ²
Обозначение характерных точек границы	Координаты, м	
	X	Y
1	2	3
99	269808,97	2320353,73
98	269803,60	2320356,85
452	269716,58	2320289,10
453	269641,32	2320229,98
454	269616,11	2320210,56
455	269556,76	2320165,46
456	269539,92	2320152,30
457	269523,24	2320138,88
458	269506,75	2320125,24
459	269482,33	2320104,51
460	269402,03	2320034,66
461	269369,84	2320006,96

462	269280,43	2319931,56
463	269247,96	2319903,97
464	269223,74	2319883,06
23	269208,94	2319870,04
22	269210,93	2319868,35
465	269231,01	2319879,34
466	269248,78	2319887,34
467	269265,21	2319896,03
468	269327,84	2319954,17
469	269402,26	2320029,30
470	269465,50	2320081,95
471	269534,26	2320141,38
472	269620,13	2320209,50
473	269668,19	2320245,89
474	269716,95	2320282,96
475	269766,42	2320323,45
476	269794,55	2320342,96
99	269808,97	2320353,73
Условный номер земельного участка		:22[1]
Площадь земельного участка		241м ²
Обозначение характерных точек границы	Координаты, м	
	X	Y
1	2	3
477	270927,94	2319667,45
478	270933,57	2319663,60
479	270944,93	2319657,57
480	270955,42	2319653,25
481	270965,92	2319649,60
482	270978,30	2319645,66
483	270977,57	2319650,82
484	270928,77	2319668,76
477	270927,94	2319667,45
Условный номер земельного участка		:18[3]
Площадь земельного участка		1529м ²
Обозначение характерных точек границы	Координаты, м	
	X	Y
1	2	3
485	271282,35	2320383,77
486	271300,65	2320349,54
487	271335,27	2320283,79
488	271356,17	2320246,19
489	271360,83	2320237,03
490	271364,74	2320228,04
491	271368,74	2320215,07
492	271369,72	2320209,80
493	271370,71	2320200,03
494	271371,00	2320189,90
495	271370,70	2320169,76
496	271370,78	2320146,79
497	271371,12	2320135,61
498	271378,13	2320132,78
499	271375,04	2320218,29
500	271370,66	2320230,40
501	271286,22	2320386,84
485	271282,35	2320383,77
Условный номер земельного участка		:18[1]
Площадь земельного участка		279м ²
Обозначение характерных точек границы	Координаты, м	
	X	Y

1	2	3
36	271221,66	2320495,16
502	271235,31	2320471,19
503	271245,52	2320452,63
504	271261,59	2320422,57
505	271260,80	2320424,98
506	271254,43	2320444,50
37	271226,75	2320494,73
36	271221,66	2320495,16
Условный номер земельного участка		:18[2]
Площадь земельного участка		1090м ²
Обозначение характерных точек границы	Координаты, м	
	X	Y
1	2	3
53	271374,94	2320018,12
507	271374,93	2320010,51
508	271374,55	2319998,82
509	271373,37	2319989,33
510	271371,61	2319982,88
511	271366,66	2319973,03
512	271361,02	2319964,93
513	271348,04	2319947,84
514	271335,36	2319930,58
183	271311,87	2319897,59
515	271324,99	2319903,82
516	271379,93	2319978,93
517	271382,50	2319984,66
518	271381,50	2320036,02
53	271374,94	2320018,12
Условный номер земельного участка		:28[1]
Площадь земельного участка		82м ²
Обозначение характерных точек границы	Координаты, м	
	X	Y
1	2	3
519	271365,27	2319939,11
520	271376,37	2319953,73
229	271379,08	2319957,61
228	271371,30	2319958,87
519	271365,27	2319939,11
Условный номер земельного участка		:23[4]
Площадь земельного участка		855м ²
Обозначение характерных точек границы	Координаты, м	
	X	Y
1	2	3
521	270396,87	2320077,82
522	270398,55	2320076,54
523	270407,32	2320070,21
524	270416,24	2320064,02
525	270425,34	2320058,04
526	270435,34	2320051,89
527	270444,10	2320046,89
528	270453,69	2320041,78
529	270463,37	2320036,91
530	270482,86	2320027,72
531	270521,63	2320010,15
532	270540,43	2320000,97
533	270549,61	2319996,10
534	270556,43	2319992,24
535	270567,37	2319985,56

536	270575,99	2319979,87
537	270584,47	2319973,89
538	270591,89	2319968,35
539	270600,96	2319961,21
540	270611,32	2319952,52
541	270570,18	2319990,32
542	270427,55	2320060,13
521	270396,87	2320077,82
Условный номер земельного участка		:23[1]
Площадь земельного участка		149м ²
Обозначение характерных точек границы	Координаты, м	
	X	Y
1	2	3
543	270097,58	2320310,46
544	270180,86	2320247,60
545	270129,22	2320288,69
546	270101,10	2320311,92
543	270097,58	2320310,46
Условный номер земельного участка		:23[2]
Площадь земельного участка		0м ²
Обозначение характерных точек границы	Координаты, м	
	X	Y
1	2	3
547	270924,69	2319669,73
548	270924,96	2319670,16
549	270923,49	2319670,70
547	270924,69	2319669,73
Условный номер земельного участка		:23[3]
Площадь земельного участка		485м ²
Обозначение характерных точек границы	Координаты, м	
	X	Y
1	2	3
550	270888,32	2319700,22
551	270681,31	2319888,62
552	270709,23	2319860,43
553	270718,90	2319851,08
554	270733,10	2319838,35
555	270765,78	2319810,91
556	270773,73	2319804,07
557	270781,49	2319797,12
558	270788,62	2319790,40
559	270796,37	2319782,65
560	270818,49	2319759,56
561	270829,45	2319748,79
562	270834,23	2319744,41
563	270842,43	2319737,27
564	270850,75	2319730,37
550	270888,32	2319700,22
Условный номер земельного участка		:29[7]
Площадь земельного участка		29263м ²
Обозначение характерных точек границы	Координаты, м	
	X	Y
1	2	3
402	271111,80	2319603,09
401	271124,53	2319600,04
400	271126,47	2319600,19
399	271136,81	2319606,65
398	271144,65	2319616,09

160	271194,42	2319710,49
159	271173,42	2319699,85
565	271166,07	2319685,25
566	271159,19	2319672,53
567	271150,77	2319657,69
568	271145,60	2319647,88
569	271140,36	2319636,01
570	271137,25	2319627,92
571	271133,73	2319622,38
572	271127,41	2319618,78
197	271109,52	2319619,11
202	271092,80	2319614,92
201	271068,61	2319619,06
10	271058,22	2319625,21
9	271029,40	2319638,16
8	270978,68	2319656,77
7	270978,16	2319660,52
6	270980,69	2319664,84
341	270978,78	2319665,45
340	270976,14	2319660,92
339	270976,62	2319657,53
352	270922,13	2319677,52
351	270870,23	2319724,77
350	270875,55	2319734,83
573	270862,80	2319745,06
574	270854,74	2319751,75
575	270846,89	2319758,58
576	270842,54	2319762,57
577	270831,99	2319772,93
578	270809,94	2319795,95
579	270801,85	2319804,04
580	270794,34	2319811,12
581	270786,26	2319818,35
582	270778,09	2319825,39
305	270774,46	2319828,44
338	270770,55	2319815,50
337	270638,75	2319935,47
336	270573,53	2319995,34
335	270510,20	2320026,67
334	270430,99	2320065,06
333	270395,91	2320092,38
332	270402,61	2320097,26
583	270393,81	2320103,88
584	270376,17	2320117,54
585	270342,87	2320143,87
586	270234,77	2320230,17
587	270204,02	2320254,33
588	270167,44	2320282,48
589	270133,25	2320308,08
590	270107,27	2320326,94
591	270084,28	2320342,88
592	270059,64	2320359,29
593	270017,78	2320385,69
594	270008,26	2320391,39
595	269998,23	2320396,65
596	269987,73	2320401,02
597	269976,46	2320404,27
598	269965,17	2320406,34
599	269953,94	2320407,56
600	269946,05	2320408,06

601	269931,63	2320408,38
602	269920,43	2320408,02
603	269909,25	2320407,02
102	269900,83	2320405,67
101	269895,69	2320402,26
100	269853,24	2320389,42
604	269846,60	2320385,94
99	269808,97	2320353,73
476	269794,55	2320342,96
475	269766,42	2320323,45
474	269716,95	2320282,96
473	269668,19	2320245,89
472	269620,13	2320209,50
471	269534,26	2320141,38
470	269465,50	2320081,95
469	269402,26	2320029,30
468	269327,84	2319954,17
467	269265,21	2319896,03
466	269248,78	2319887,34
465	269231,01	2319879,34
22	269210,93	2319868,35
21	269200,68	2319858,78
205	269149,19	2319813,57
204	269118,37	2319788,33
203	269107,25	2319780,75
91	269111,09	2319772,58
90	269123,55	2319781,16
89	269154,93	2319806,83
88	269204,64	2319850,45
87	269220,88	2319864,04
86	269225,96	2319859,70
605	269236,23	2319868,73
606	269260,32	2319889,54
607	269292,69	2319917,05
608	269382,17	2319992,51
609	269414,48	2320020,31
610	269494,71	2320090,09
611	269518,95	2320110,67
212	269522,26	2320113,41
222	269519,47	2320116,20
221	269527,48	2320125,10
220	269549,65	2320141,67
219	269653,33	2320219,70
29	269789,89	2320325,17
28	269820,85	2320351,63
359	269854,80	2320377,36
358	269899,16	2320390,77
357	269949,14	2320395,25
356	269990,60	2320385,31
355	270034,82	2320359,90
354	270086,71	2320322,35
353	270082,91	2320320,81
612	270087,61	2320317,57
543	270097,58	2320310,46
546	270101,10	2320311,92
545	270129,22	2320288,69
544	270180,86	2320247,60
613	270197,95	2320234,97
614	270222,98	2320215,27
615	270331,04	2320129,01

616	270372,89	2320096,01
521	270396,87	2320077,82
542	270427,55	2320060,13
541	270570,18	2319990,32
617	270611,30	2319952,54
618	270617,01	2319947,75
619	270640,74	2319926,70
620	270656,38	2319912,44
621	270671,74	2319897,98
622	270679,30	2319890,65
623	270681,32	2319888,62
550	270888,32	2319700,22
624	270892,17	2319697,13
625	270900,26	2319690,38
626	270916,48	2319676,32
549	270923,49	2319670,70
548	270924,96	2319670,16
547	270924,69	2319669,73
627	270925,22	2319669,31
477	270927,94	2319667,45
484	270928,77	2319668,76
483	270977,57	2319650,82
482	270978,30	2319645,66
298	270980,31	2319645,02
304	270979,61	2319650,07
303	271027,35	2319632,52
48	271055,17	2319620,04
47	271066,48	2319613,40
46	271092,92	2319608,85
45	271115,36	2319614,64
402	271111,80	2319603,09
Условный номер земельного участка		:29[1]
Площадь земельного участка		2287м ²
Обозначение характерных точек границы	Координаты, м	
	X	Y
1	2	3
224	271291,75	2320391,23
501	271286,22	2320386,84
500	271370,66	2320230,40
499	271375,04	2320218,29
498	271378,13	2320132,78
55	271382,83	2320130,88
54	271391,14	2320062,32
226	271381,77	2320219,72
225	271378,37	2320233,37
224	271291,75	2320391,23
Условный номер земельного участка		:29[2]
Площадь земельного участка		1686м ²
Обозначение характерных точек границы	Координаты, м	
	X	Y
1	2	3
116	271308,88	2320823,91
115	271455,55	2320842,62
264	271467,24	2320844,18
263	271507,09	2320857,66
262	271546,65	2320885,60
261	271567,80	2320909,01
628	271566,33	2320916,28
396	271542,58	2320890,03

395	271503,99	2320862,82
394	271466,16	2320850,09
11	271456,95	2320848,86
20	271308,44	2320829,91
116	271308,88	2320823,91
Условный номер земельного участка		:29[3]
Площадь земельного участка		1576м ²
Обозначение характерных точек границы	Координаты, м	
	X	Y
1	2	3
265	271194,78	2320597,22
297	271185,19	2320599,24
296	271176,07	2320647,77
295	271172,44	2320708,85
294	271190,59	2320751,15
293	271217,08	2320788,99
292	271237,19	2320803,30
291	271268,00	2320817,00
290	271277,56	2320813,92
419	271278,32	2320814,05
418	271268,78	2320817,23
417	271241,26	2320814,60
56	271208,02	2320797,10
79	271241,00	2320814,00
78	271212,80	2320793,26
77	271185,50	2320754,34
76	271166,49	2320710,09
75	271170,13	2320646,85
74	271178,56	2320600,77
73	271174,01	2320601,43
443	271174,10	2320601,06
442	271194,80	2320597,13
265	271194,78	2320597,22
Условный номер земельного участка		:29[4]
Площадь земельного участка		1061м ²
Обозначение характерных точек границы	Координаты, м	
	X	Y
1	2	3
515	271324,99	2319903,82
182	271327,05	2319904,80
181	271355,00	2319935,78
180	271357,75	2319935,13
179	271356,90	2319927,81
629	271363,25	2319936,45
519	271365,27	2319939,11
228	271371,30	2319958,87
227	271388,09	2319979,18
54	271391,14	2320062,32
518	271381,50	2320036,02
517	271382,50	2319984,66
516	271379,93	2319978,93
515	271324,99	2319903,82
Условный номер земельного участка		:29[5]
Площадь земельного участка		759м ²
Обозначение характерных точек границы	Координаты, м	
	X	Y
1	2	3
630	271178,56	2320585,02
631	271180,83	2320577,95

632	271185,06	2320566,53
30	271185,89	2320564,55
38	271195,60	2320551,05
37	271226,75	2320494,73
506	271254,43	2320444,50
449	271250,08	2320457,85
448	271232,20	2320497,22
447	271200,61	2320554,36
630	271178,56	2320585,02
Условный номер земельного участка		:29[6]
Площадь земельного участка		64м ²
Обозначение характерных точек границы	Координаты, м	
	X	Y
1	2	3
415	271255,31	2319794,76
173	271272,13	2319813,71
172	271270,64	2319813,08
171	271251,24	2319797,06
415	271255,31	2319794,76

22. Сведения о границах территории, применительно к которой осуществляется подготовка проекта межевания МСК-69 отображены в таблице 5.

Таблица 5

Обозначение характерных точек границы	Координаты, м	
	X	Y
1	2	3
392	269113,76	2319766,92
393	269130,09	2319779,17
394	269147,06	2319792,27
395	269156,88	2319800,10
396	269172,02	2319812,62
397	269188,27	2319826,57
212	269236,23	2319868,73
211	269260,32	2319889,54
210	269292,69	2319917,05
209	269382,17	2319992,51
208	269414,48	2320020,31
207	269494,71	2320090,09
206	269518,95	2320110,67
205	269535,24	2320124,15
204	269551,71	2320137,40
203	269568,38	2320150,43
202	269627,62	2320195,45
201	269652,98	2320214,98
200	269728,29	2320274,13
199	269820,51	2320345,93
198	269828,89	2320352,13
197	269837,37	2320358,05
196	269846,00	2320363,64
195	269854,05	2320368,39
194	269863,85	2320373,53
193	269873,10	2320377,73
192	269882,53	2320381,35
191	269892,10	2320384,33
190	269901,32	2320386,51
189	269911,60	2320388,15
188	269921,59	2320389,05

187	269931,72	2320389,38
186	269945,24	2320389,07
185	269952,32	2320388,63
184	269962,43	2320387,53
183	269972,10	2320385,75
182	269981,43	2320383,06
181	269990,16	2320379,43
180	269998,96	2320374,82
179	270007,82	2320369,51
178	270049,35	2320343,32
177	270070,23	2320329,55
176	270087,61	2320317,57
175	270097,58	2320310,46
174	270180,86	2320247,60
173	270197,95	2320234,97
172	270222,98	2320215,27
171	270331,04	2320129,01
170	270372,89	2320096,01
169	270398,55	2320076,54
168	270407,32	2320070,21
167	270416,24	2320064,02
166	270425,34	2320058,04
165	270435,34	2320051,89
164	270444,10	2320046,89
163	270453,69	2320041,78
162	270463,37	2320036,91
161	270482,86	2320027,72
160	270521,63	2320010,15
159	270540,43	2320000,97
158	270549,61	2319996,10
157	270556,43	2319992,24
156	270567,37	2319985,56
155	270575,99	2319979,87
154	270584,47	2319973,89
153	270591,89	2319968,35
152	270600,96	2319961,21
151	270617,01	2319947,75
150	270640,74	2319926,70
149	270656,38	2319912,44
148	270671,74	2319897,98
147	270679,30	2319890,65
146	270709,23	2319860,43
145	270718,90	2319851,08
144	270733,10	2319838,35
143	270765,78	2319810,91
142	270773,73	2319804,07
141	270781,49	2319797,12
140	270788,62	2319790,40
139	270796,37	2319782,65
138	270818,49	2319759,56
137	270829,45	2319748,79
136	270834,23	2319744,41
135	270842,43	2319737,27
134	270850,75	2319730,37
133	270892,17	2319697,13
132	270900,26	2319690,38
131	270916,48	2319676,32
130	270925,22	2319669,31
129	270933,57	2319663,60
128	270944,93	2319657,57

127	270955,42	2319653,25
126	270965,92	2319649,60
125	270986,42	2319643,07
124	271006,36	2319636,21
123	271016,23	2319632,59
122	271035,88	2319625,05
121	271075,46	2319609,16
120	271085,83	2319605,34
119	271096,49	2319602,03
118	271103,36	2319600,34
117	271124,38	2319598,74
116	271134,22	2319600,79
115	271147,23	2319608,21
114	271154,31	2319619,34
113	271157,93	2319628,76
112	271162,71	2319639,60
111	271167,44	2319648,57
110	271175,81	2319663,32
109	271182,88	2319676,37
108	271202,11	2319714,57
107	271211,00	2319731,80
106	271216,85	2319742,43
105	271222,08	2319751,29
104	271229,59	2319762,83
103	271233,48	2319768,27
102	271239,77	2319776,45
101	271246,36	2319784,46
100	271253,20	2319792,39
99	271276,92	2319819,10
98	271288,29	2319833,01
97	271294,89	2319841,57
96	271307,65	2319858,89
95	271350,75	2319919,44
94	271363,25	2319936,45
93	271376,37	2319953,73
92	271383,03	2319963,28
91	271389,44	2319976,04
90	271392,06	2319985,64
89	271393,51	2319997,34
88	271393,93	2320010,14
87	271393,96	2320030,53
86	271393,27	2320062,59
85	271390,42	2320126,04
84	271389,77	2320147,15
83	271389,70	2320169,53
82	271390,01	2320190,07
81	271389,68	2320201,27
80	271388,54	2320212,49
79	271387,22	2320219,62
78	271382,59	2320234,65
77	271378,03	2320245,13
76	271372,95	2320255,11
75	271351,99	2320292,82
74	271317,44	2320358,44
73	271262,21	2320461,70
72	271251,91	2320480,44
71	271230,73	2320517,63
70	271220,48	2320536,09
69	271215,62	2320545,36
68	271211,01	2320554,67

67	271206,70	2320564,05
66	271202,74	2320573,50
65	271198,79	2320584,16
64	271196,01	2320592,80
63	271193,25	2320602,71
62	271190,84	2320612,74
61	271188,23	2320625,63
60	271186,93	2320633,10
59	271185,37	2320643,38
58	271182,84	2320664,12
57	271181,81	2320674,60
56	271180,07	2320695,65
55	271179,73	2320705,62
54	271180,67	2320717,07
53	271182,30	2320723,81
52	271185,68	2320732,67
51	271190,17	2320741,45
50	271197,75	2320753,65
49	271201,35	2320758,92
48	271207,46	2320767,30
47	271213,83	2320775,25
46	271220,54	2320782,76
45	271227,67	2320789,83
44	271233,50	2320794,96
43	271243,05	2320802,09
42	271253,03	2320807,60
41	271259,77	2320810,11
40	271269,21	2320812,49
39	271279,28	2320814,21
38	271300,48	2320817,19
37	271363,49	2320826,47
36	271384,98	2320829,17
35	271426,79	2320833,66
34	271437,54	2320835,06
33	271448,32	2320836,74
32	271459,10	2320838,77
31	271469,79	2320841,22
30	271480,56	2320844,22
29	271491,14	2320847,76
28	271501,58	2320851,92
27	271513,62	2320857,65
26	271521,71	2320862,16
25	271531,25	2320868,29
24	271540,45	2320875,19
23	271552,81	2320886,51
22	271556,93	2320890,97
21	271564,06	2320899,71
20	271570,55	2320909,01
19	271576,38	2320918,71
18	271582,13	2320929,79
17	271586,29	2320939,01
16	271590,39	2320949,57
15	271593,82	2320960,39
14	271596,50	2320971,44
13	271598,31	2320982,56
12	271598,92	2320988,70
11	271599,18	2321005,16
10	271598,38	2321016,40
9	271597,01	2321027,43
8	271595,21	2321038,32

7	271593,16	2321049,07
6	271588,82	2321070,23
5	271562,19	2321194,97
4	271555,81	2321226,09
3	271537,04	2321320,04
2	271530,49	2321351,36
1	271520,43	2321397,62
398	271508,20	2321398,32
399	271500,71	2321398,91
400	271511,91	2321347,40
401	271518,43	2321316,22
402	271537,18	2321222,34
403	271543,59	2321191,09
404	271565,81	2321087,26
405	271572,99	2321052,95
406	271576,51	2321035,00
407	271578,20	2321024,71
408	271579,46	2321014,55
409	271580,17	2321004,63
410	271579,94	2320989,78
411	271577,87	2320975,21
412	271575,51	2320965,51
413	271572,46	2320955,88
414	271568,77	2320946,36
415	271565,03	2320938,08
416	271559,79	2320927,99
417	271554,60	2320919,35
418	271548,88	2320911,17
419	271542,58	2320903,43
420	271528,31	2320889,83
421	271520,41	2320883,90
422	271511,94	2320878,47
423	271504,89	2320874,54
424	271493,98	2320869,34
425	271484,61	2320865,61
426	271474,99	2320862,39
427	271465,11	2320859,64
428	271455,22	2320857,37
429	271445,10	2320855,47
430	271434,85	2320853,87
431	271414,01	2320851,33
432	271382,82	2320848,04
433	271360,94	2320845,30
434	271297,77	2320836,00
435	271276,36	2320832,99
436	271265,28	2320831,09
437	271254,12	2320828,28
438	271245,08	2320824,92
439	271232,72	2320818,10
440	271221,52	2320809,72
441	271214,70	2320803,72
442	271206,76	2320795,85
443	271199,33	2320787,53
444	271192,36	2320778,85
445	271185,82	2320769,88
446	271181,82	2320764,02
447	271173,61	2320750,81
448	271168,29	2320740,40
449	271164,12	2320729,45
450	271161,86	2320720,10

451	271160,70	2320706,08
452	271161,09	2320694,62
453	271162,89	2320672,85
454	271163,95	2320662,12
455	271166,55	2320640,72
456	271169,56	2320622,12
457	271172,28	2320608,64
458	271174,85	2320597,94
459	271177,81	2320587,34
460	271180,83	2320577,95
461	271185,06	2320566,53
462	271189,30	2320556,41
463	271193,86	2320546,49
464	271198,69	2320536,73
465	271203,73	2320527,12
466	271214,21	2320508,24
467	271235,31	2320471,19
468	271245,52	2320452,63
469	271300,65	2320349,54
470	271335,27	2320283,79
471	271356,17	2320246,19
472	271360,83	2320237,03
473	271364,74	2320228,04
474	271368,74	2320215,07
475	271369,72	2320209,80
476	271370,71	2320200,03
477	271371,00	2320189,90
478	271370,70	2320169,76
479	271370,78	2320146,79
480	271371,44	2320125,28
481	271374,28	2320061,95
482	271374,96	2320030,38
483	271374,93	2320010,51
484	271374,55	2319998,82
485	271373,37	2319989,33
486	271371,61	2319982,88
487	271366,66	2319973,03
488	271361,02	2319964,93
489	271348,04	2319947,84
490	271335,36	2319930,58
491	271292,24	2319870,02
492	271279,75	2319853,05
493	271273,36	2319844,76
494	271262,50	2319831,47
495	271238,91	2319804,91
496	271231,83	2319796,71
497	271224,89	2319788,27
498	271218,22	2319779,59
499	271213,89	2319773,54
500	271205,93	2319761,30
501	271200,34	2319751,83
502	271194,26	2319740,79
503	271185,14	2319723,12
504	271166,07	2319685,25
505	271159,19	2319672,53
506	271150,77	2319657,69
507	271145,60	2319647,88
508	271140,36	2319636,01
509	271137,25	2319627,92
510	271133,73	2319622,38

511	271127,41	2319618,78
512	271106,38	2319619,17
513	271091,93	2319623,34
514	271082,29	2319626,89
515	271042,83	2319642,73
516	271022,86	2319650,39
517	271002,62	2319657,67
518	270992,38	2319661,12
519	270971,91	2319667,64
520	270962,17	2319671,02
521	270953,02	2319674,79
522	270943,41	2319679,88
523	270936,54	2319684,58
524	270928,67	2319690,90
525	270912,53	2319704,88
526	270904,25	2319711,80
527	270862,80	2319745,06
528	270854,74	2319751,75
529	270846,89	2319758,58
530	270842,54	2319762,57
531	270831,99	2319772,93
532	270809,94	2319795,95
533	270801,85	2319804,04
534	270794,34	2319811,12
535	270786,26	2319818,35
536	270778,09	2319825,39
537	270745,54	2319852,72
538	270731,93	2319864,91
539	270722,57	2319873,96
540	270692,61	2319904,21
541	270684,90	2319911,69
542	270669,28	2319926,39
543	270653,46	2319940,81
544	270629,43	2319962,13
545	270612,88	2319976,01
546	270603,45	2319983,43
547	270595,62	2319989,27
548	270586,70	2319995,56
549	270577,56	2320001,60
550	270566,06	2320008,62
551	270558,74	2320012,76
552	270549,14	2320017,86
553	270539,44	2320022,71
554	270529,69	2320027,35
555	270481,20	2320049,43
556	270462,43	2320058,65
557	270453,28	2320063,53
558	270445,03	2320068,24
559	270435,53	2320074,07
560	270426,87	2320079,77
561	270418,29	2320085,72
562	270409,79	2320091,86
563	270393,81	2320103,88
564	270376,17	2320117,54
565	270342,87	2320143,87
566	270234,77	2320230,17
567	270204,02	2320254,33
568	270167,44	2320282,48
569	270133,25	2320308,08
570	270107,27	2320326,94

571	270084,28	2320342,88
572	270059,64	2320359,29
573	270017,78	2320385,69
574	270008,26	2320391,39
575	269998,23	2320396,65
576	269987,73	2320401,02
577	269976,46	2320404,27
578	269965,17	2320406,34
579	269953,94	2320407,56
580	269946,05	2320408,06
581	269931,63	2320408,38
582	269920,43	2320408,02
583	269909,25	2320407,02
584	269897,63	2320405,16
585	269887,09	2320402,67
586	269876,30	2320399,31
587	269865,76	2320395,27
588	269855,51	2320390,61
589	269844,80	2320385,00
590	269836,01	2320379,80
591	269826,77	2320373,82
592	269817,81	2320367,56
593	269809,07	2320361,11
594	269716,58	2320289,10
595	269641,32	2320229,98
596	269616,11	2320210,56
597	269556,76	2320165,46
598	269539,92	2320152,30
599	269523,24	2320138,88
600	269506,75	2320125,24
601	269482,33	2320104,51
602	269402,03	2320034,66
603	269369,84	2320006,96
604	269280,43	2319931,56
605	269247,96	2319903,97
606	269223,74	2319883,06
607	269175,81	2319840,91
608	269159,77	2319827,15
609	269144,94	2319814,88
610	269135,29	2319807,19
611	269118,59	2319794,29
612	269105,49	2319784,47
392	269113,76	2319766,92