



**ПРАВИТЕЛЬСТВО
ТВЕРСКОЙ ОБЛАСТИ**

РАСПОРЯЖЕНИЕ

29.12.2022

№ 1481-рп

г. Тверь

Об утверждении документации по планировке территории линейного объекта «Реконструкция автомобильной дороги общего пользования регионального значения Тверь – Лотошино – Шаховская – Уваровка (Строительство подъездной автомобильной дороги к логистическому комплексу)»

В соответствии со статьей 45 Градостроительного кодекса Российской Федерации, статьей 5 закона Тверской области от 24.07.2012 № 77-ЗО «О градостроительной деятельности на территории Тверской области»:

1. Утвердить документацию по планировке территории линейного объекта «Реконструкция автомобильной дороги общего пользования регионального значения Тверь – Лотошино – Шаховская – Уваровка (Строительство подъездной автомобильной дороги к логистическому комплексу)» (прилагается).

2. Настоящее распоряжение вступает в силу со дня его подписания и подлежит официальному опубликованию.

**Губернатор
Тверской области**



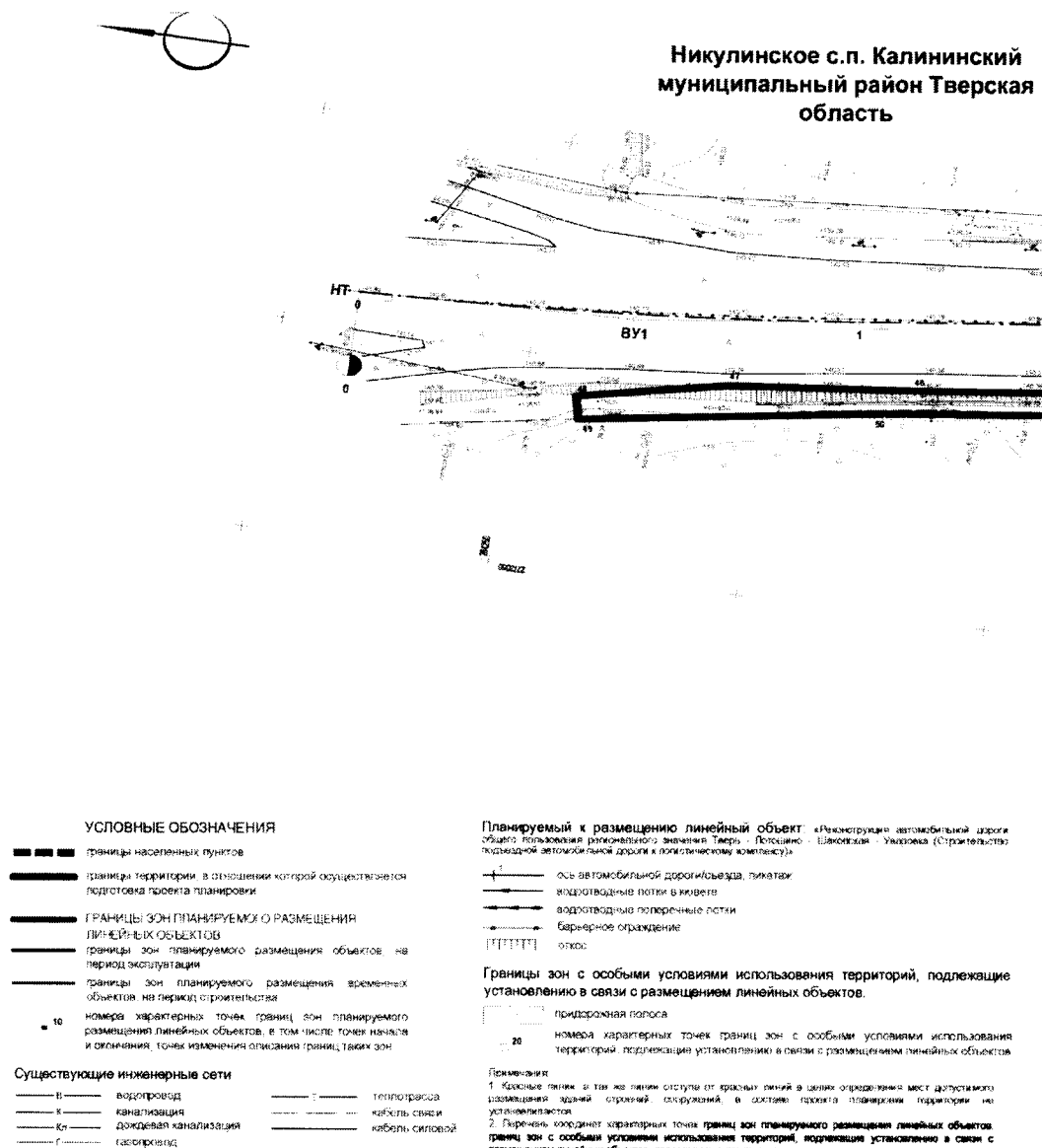
И.М. Руденя

Приложение
к распоряжению Правительства
Тверской области
от 29.12.2022 № 1481-рп

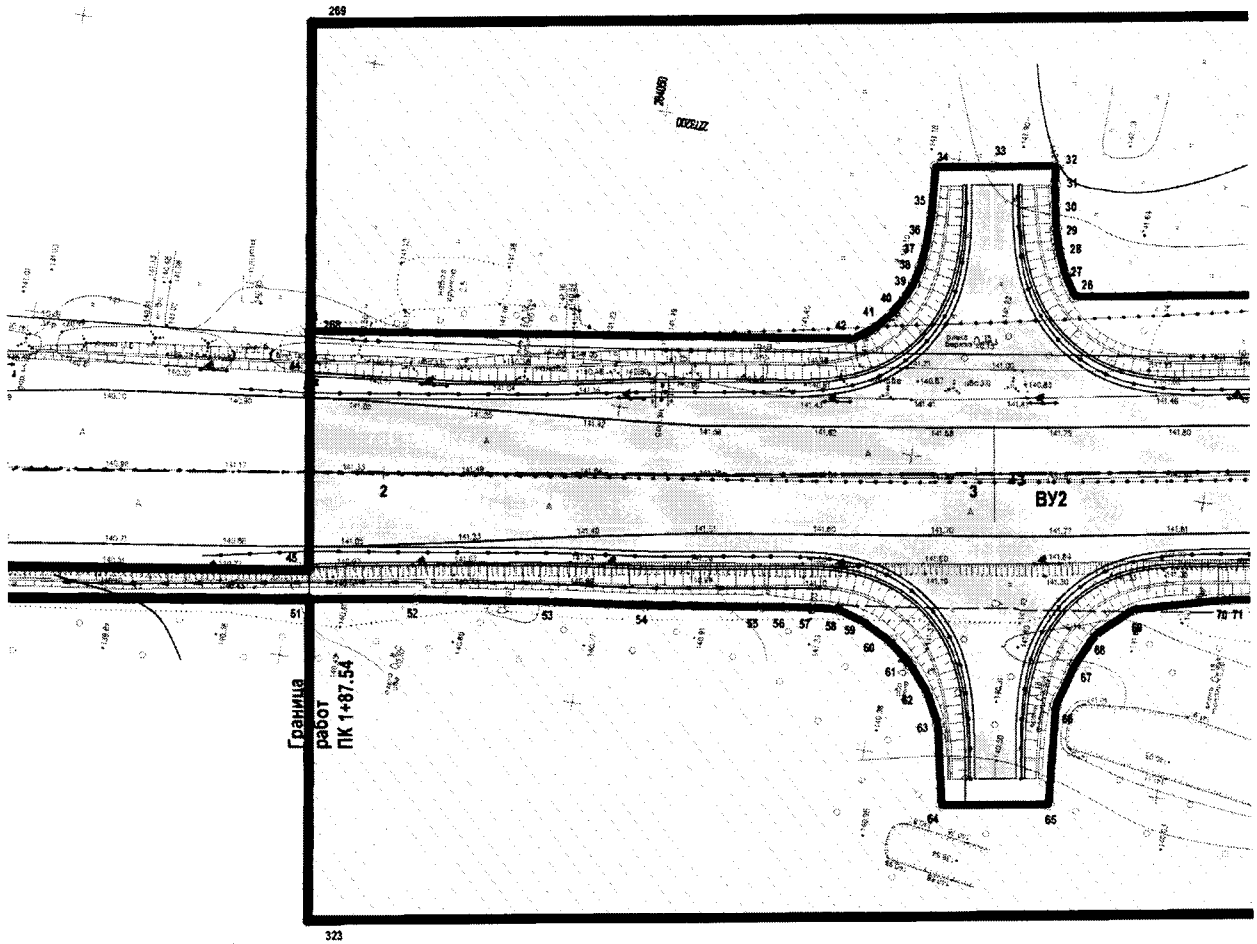
Документация по планировке территории линейного объекта
«Реконструкция автомобильной дороги общего пользования регионального
значения Тверь – Лотошино – Шаховская – Уваровка (Строительство
подъездной автомобильной дороги к логистическому комплексу)»

Раздел I
Проект планировки территории
Подраздел I. Графическая часть

Чертеж границ зон планируемого размещения линейных объектов. Лист 1



Чертеж границ зон планируемого размещения линейных объектов. Лист 2



УСЛОВНЫЕ ОБОЗНАЧЕНИЯ

- ■ ■ ■ границы населенных пунктов
- границы территории, в отношении которой осуществляется подготовка проекта планировки
- ГРАНИЦЫ ЗОН ПЛАНИРУЕМОГО РАЗМЕЩЕНИЯ ЛИНЕЙНЫХ ОБЪЕКТОВ:
- границы зон планируемого размещения объектов, на период эксплуатации
- границы зон планируемого размещения временных объектов, на период строительства
- 10 номера характерных точек границ зон планируемого размещения линейных объектов, в том числе точек начала и окончания, точек изменения описания границ таких зон

Существующие инженерные сети

- В — водопровод
- К — канализация
- Кп — дождевая канализация
- Г — газопровод
- Т — теплотрасса
- — кабель связи
- — кабель силовой

Планируемый к размещению линейный объект: «Реконструкция автомобильной дороги общего пользования регионального значения Тверь - Лотошино - Шаховская - Уваровка (Строительство подъездной автомобильной дороги к полигону комплексу)»

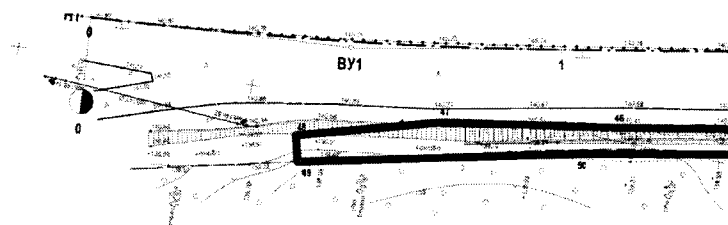
- 1 — ось автомобильной дороги/съезда, пикетаж
- — водотводные лотки в кювете
- — водотводные поперечные лотки
- — барьерное ограждение
- — откос

Границы зон с особыми условиями использования территорий, подлежащие установлению в связи с размещением линейных объектов:

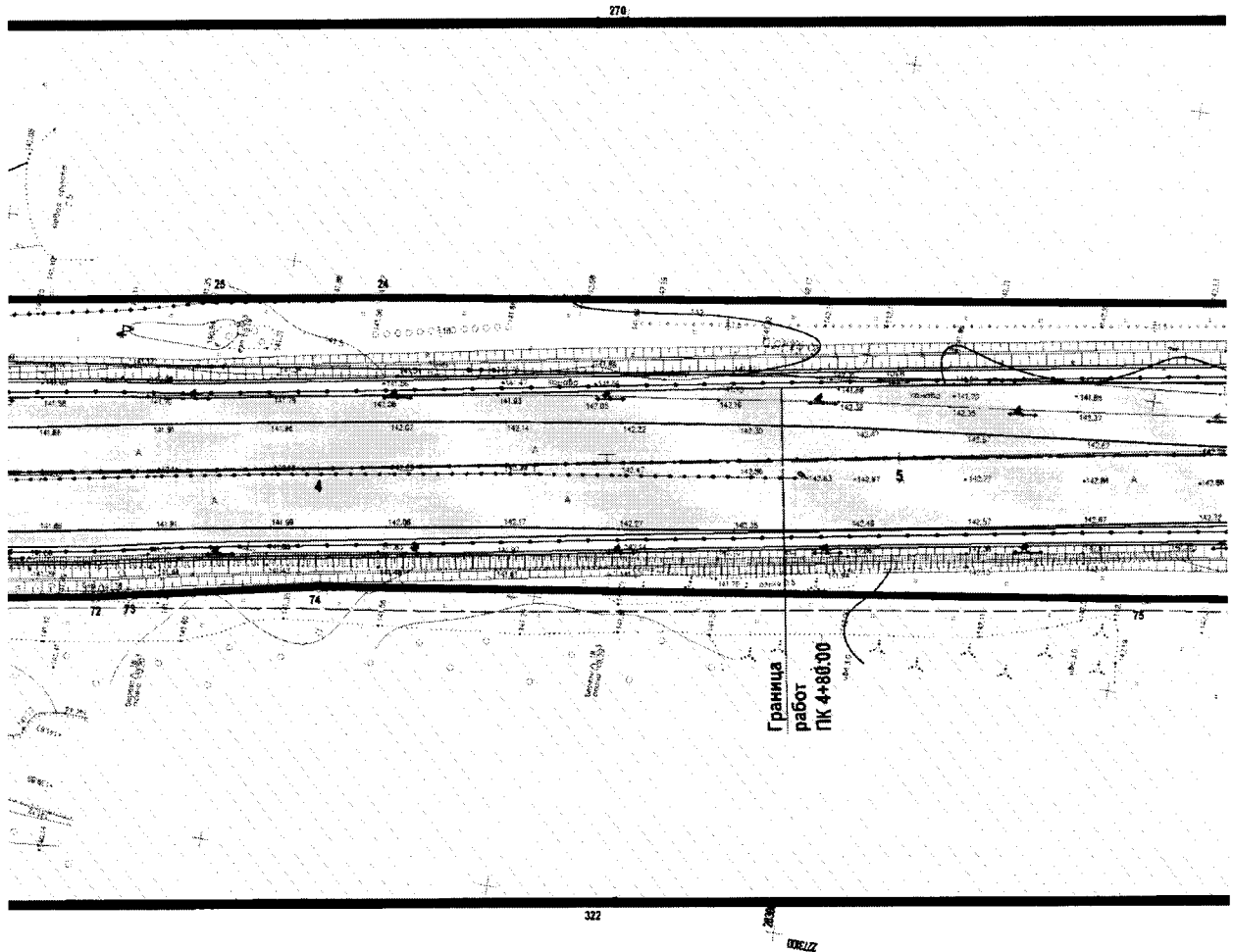
- придорожная полоса
- 20 номера характерных точек границ зон с особыми условиями использования территорий, подлежащие установлению в связи с размещением линейных объектов

Примечания

1. Красные линии, а так же линии отступа от красных линий в целях определения мест допустимого размещения зданий, строений, сооружений, в составе проекта планировки территории не устанавливаются.
2. Перечень координат характерных точек границ зон планируемого размещения линейных объектов, границ зон с особыми условиями использования территорий, подлежащие установлению в связи с размещением линейных объектов, представлен в приложении.



Чертеж границ зон планируемого размещения линейных объектов. Лист 3



УСЛОВНЫЕ ОБОЗНАЧЕНИЯ

	границы населенных пунктов		теплотрасса
	границы территории, в отношении которой осуществляется подготовка проекта планировки		кабель связи
	ГРАНИЦЫ ЗОН ПЛАНИРУЕМОГО РАЗМЕЩЕНИЯ ЛИНЕЙНЫХ ОБЪЕКТОВ:		кабель силовой
	границы зон планируемого размещения объектов, на период эксплуатации		
	границы зон планируемого размещения временных объектов, на период строительства		
	номера характерных точек границ зон планируемого размещения линейных объектов, в том числе точек начала и окончания, точек изменения описания границ таких зон		
Существующие инженерные сети			
	водопровод		теплотрасса
	канализация		кабель связи
	дождевая канализация		кабель силовой
	газопровод		

Планируемый к размещению линейный объект: «Реконструкция автомобильной дороги общего пользования регионального значения Тверь - Лотошино - Шаховская - Уваровка (Строительство подъездной автомобильной дороги к логистическому комплексу)»

	ось автомобильной дороги/съезда, пикетаж
	водостводные лотки в кювете
	водостводные поперечные лотки
	барьерное ограждение
	откос

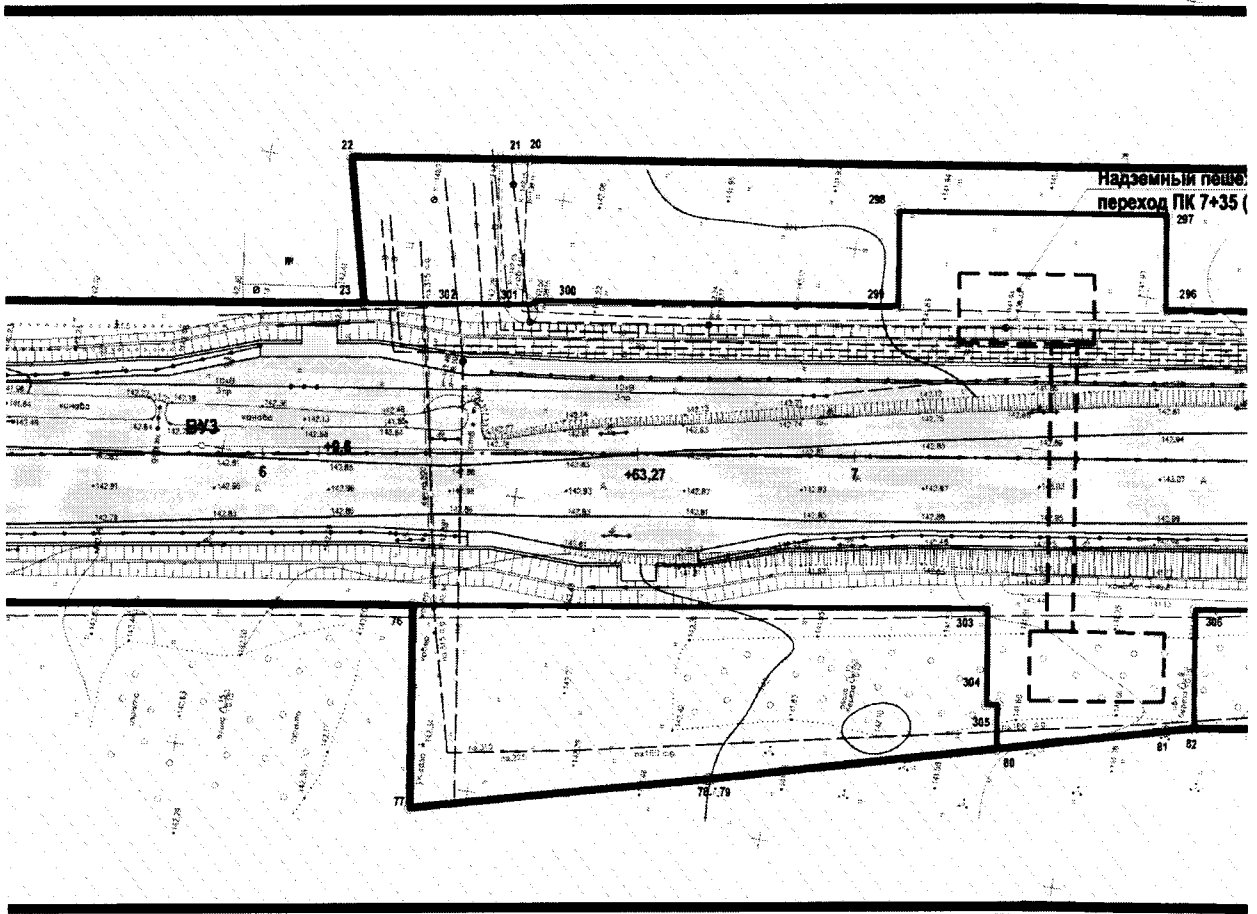
Границы зон с особыми условиями использования территорий, подлежащие установлению в связи с размещением линейных объектов:

	придорожная полоса
	номера характерных точек границ зон с особыми условиями использования территорий, подлежащие установлению в связи с размещением линейных объектов

Примечания:

1. Красные линии, а так же линии отступа от красных линий в целях определения мест допустимого размещения зданий, строений, сооружений, в составе проекта планировки территории не устанавливаются.
2. Перечень координат характерных точек границ зон планируемого размещения линейных объектов, границ зон с особыми условиями использования территорий, подлежащие установлению в связи с размещением линейных объектов, представлен в приложении.

Чертеж границ зон планируемого размещения линейных объектов. Лист 4



УСЛОВНЫЕ ОБОЗНАЧЕНИЯ

- — — — — границы населенных пунктов
 - — — — — границы территории, в отношении которой осуществляется подготовка проекта планировки
 - — — — — ГРАНИЦЫ ЗОН ПЛАНИРУЕМОГО РАЗМЕЩЕНИЯ ЛИНЕЙНЫХ ОБЪЕКТОВ:
 - — — — — границы зон планируемого размещения объектов, на период эксплуатации
 - — — — — границы зон планируемого размещения временных объектов, на период строительства
 - 10 — — — — — номера характерных точек границ зон планируемого размещения линейных объектов, в том числе точек начала и окончания, точек изменения описания границ таких зон
- Существующие инженерные сети
- | | |
|---------------------------------------------|------------------------------------|
| — — — — — в — — — — — водопровод | — — — — — т — — — — — теплотрасса |
| — — — — — к — — — — — канализация | — — — — — — — — — — кабель связи |
| — — — — — Кп — — — — — дождевая канализация | — — — — — — — — — — кабель силовой |
| — — — — — г — — — — — газопровод | |

Планируемый к размещению линейный объект: «Реконструкция автомобильной дороги общего пользования регионального значения Тверь - Лотошино - Шаховская - Уваровка (Строительство подъездной автомобильной дороги к полистическому комплексу)»

- — — — — ось автомобильной дороги/съезда, пикетаж
- — — — — водотводные лотки в кювете
- — — — — водотводные поперечные лотки
- — — — — барьерное ограждение
- ▭ — — — — — откос

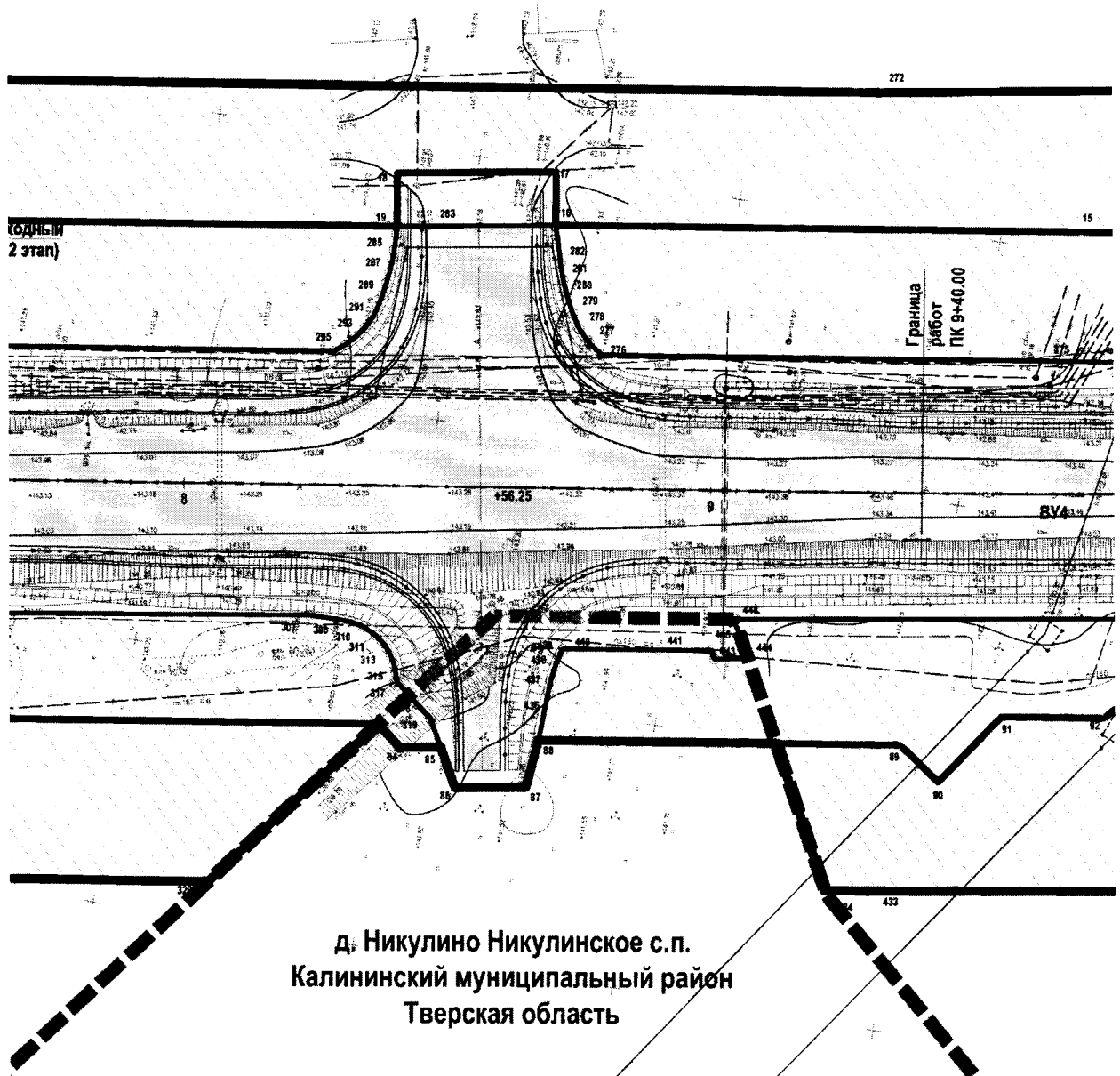
Границы зон с особыми условиями использования территорий, подлежащие установлению в связи с размещением линейных объектов:

- ▭ — — — — — придорожная полоса
- 20 — — — — — номера характерных точек границ зон с особыми условиями использования территорий, подлежащие установлению в связи с размещением линейных объектов

Примечания:

1. Красные линии, а так же линии отступа от красных линий в целях определения мест допустимого размещения зданий, строений, сооружений, в составе проекта планировки территории не устанавливаются.
2. Перечень координат характерных точек границ зон планируемого размещения линейных объектов, границ зон с особыми условиями использования территорий, подлежащие установлению в связи с размещением линейных объектов, представлен в приложении.

Чертеж границ зон планируемого размещения линейных объектов. Лист 5



д. Никулино Никулинское с.п.
Калининский муниципальный район
Тверская область

УСЛОВНЫЕ ОБОЗНАЧЕНИЯ

- — — — — границы населенных пунктов
- — — — — границы территории, в отношении которой осуществляется подготовка проекта планировки
- — — — — ГРАНИЦЫ ЗОН ПЛАНИРУЕМОГО РАЗМЕЩЕНИЯ ЛИНЕЙНЫХ ОБЪЕКТОВ
- — — — — границы зон планируемого размещения объектов, на период эксплуатации
- — — — — границы зон планируемого размещения временных объектов, на период строительства
- 10 — номера характерных точек границ зон планируемого размещения линейных объектов, в том числе точек начала и окончания, точек изменения описания границ таких зон

Существующие инженерные сети

- | | |
|-----------------------------|--------------------------|
| — е — водопровод | — т — теплотрасса |
| — к — канализация | — — — — — кабель связи |
| — Кл — дождевая канализация | — — — — — кабель силовой |
| — г — газопровод | |

Планируемый к размещению линейный объект: «Реконструкция автомобильной дороги общего пользования регионального значения Тверь - Лотошино - Шаховская - Уверовка (Строительство подъездной автомобильной дороги к полистическому комплексу)»

- + — ось автомобильной дороги/съезда, пикетаж
- — — — — водотводные потоки в кювете
- — — — — водотводные поперечные лотки
- — — — — барьерное ограждение
- — — — — откос

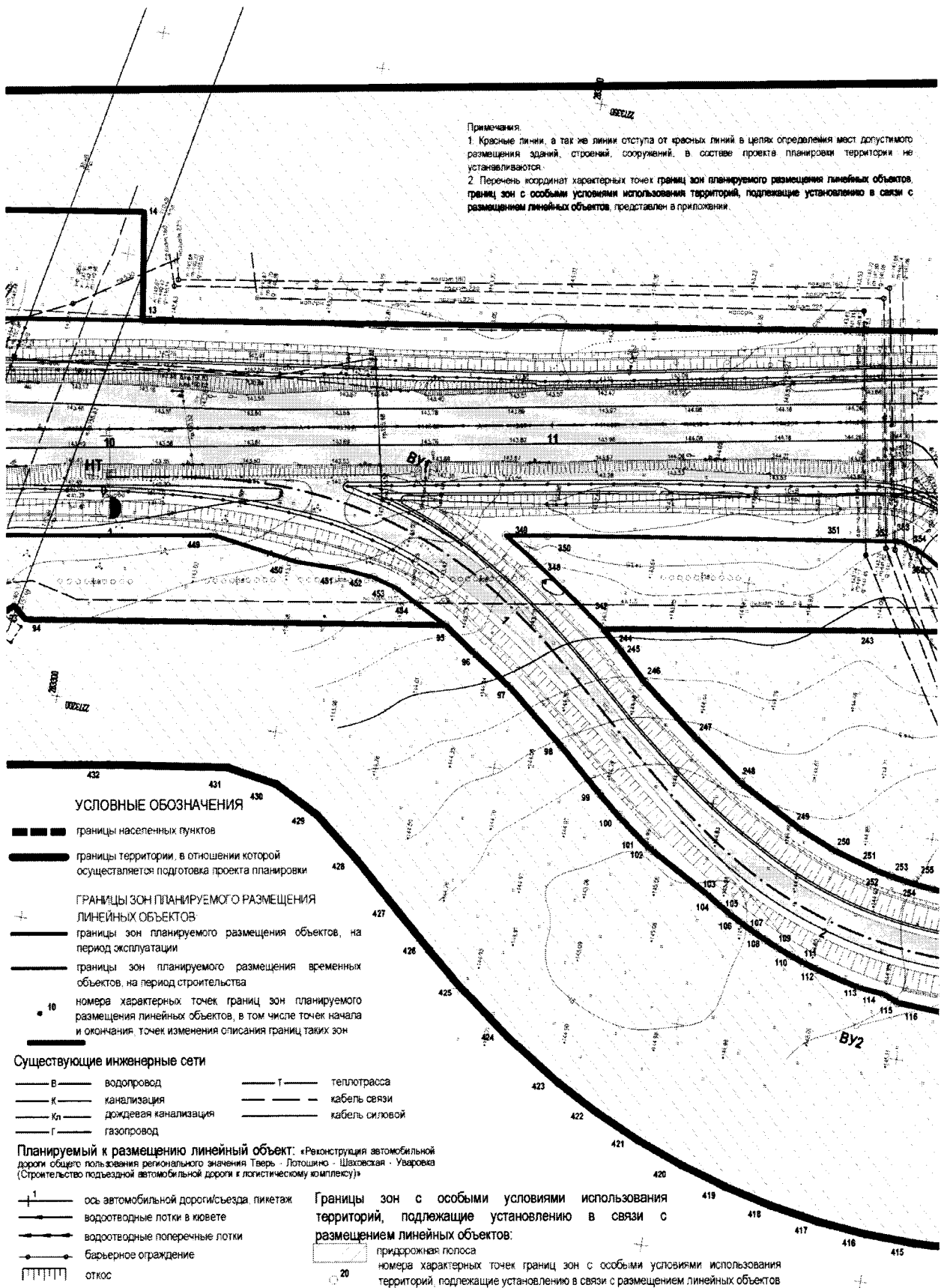
Границы зон с особыми условиями использования территорий, подлежащие установлению в связи с размещением линейных объектов:

- — придорожная полоса
- 20 — номера характерных точек границ зон с особыми условиями использования территорий, подлежащие установлению в связи с размещением линейных объектов

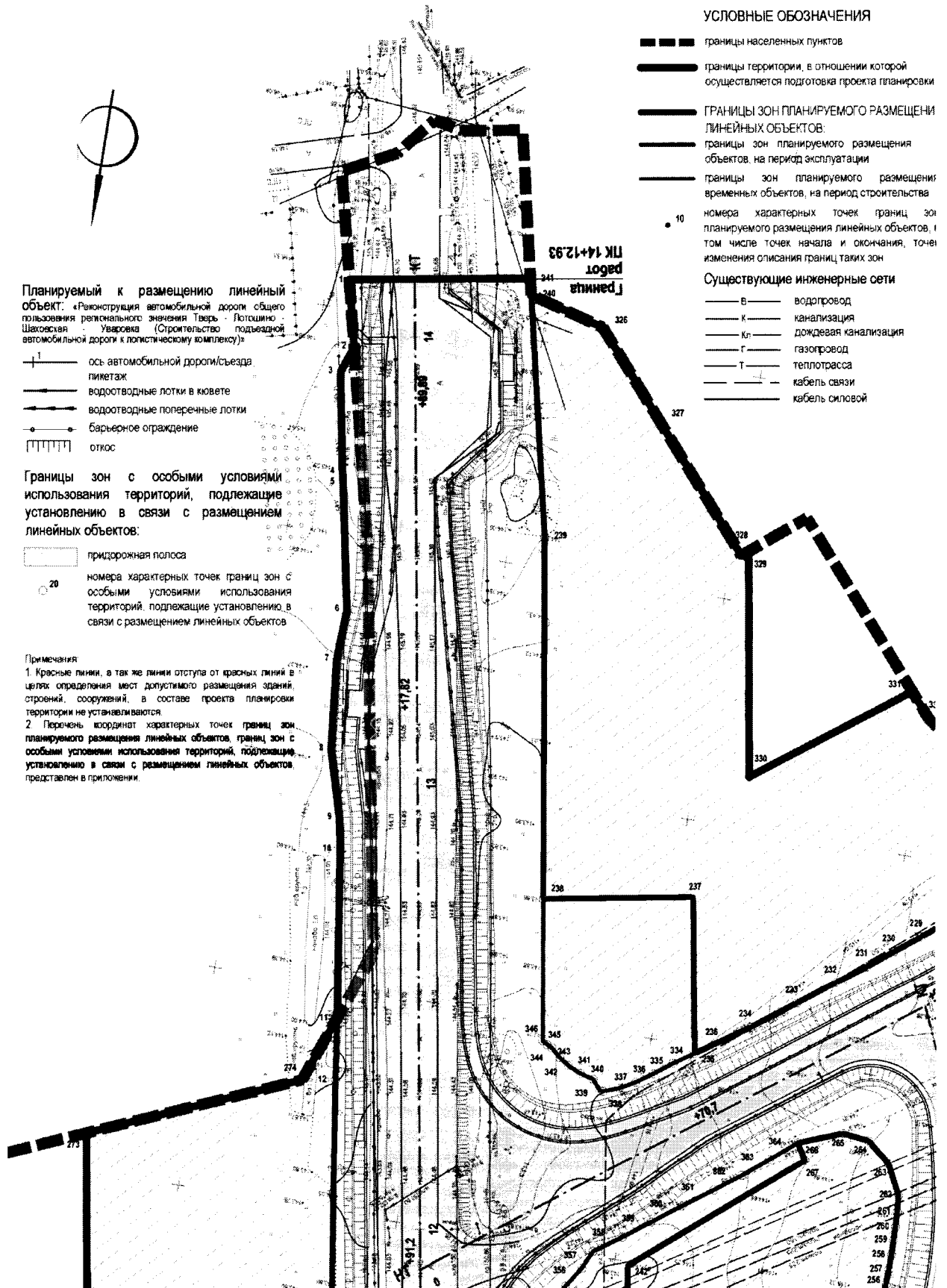
Примечания

1. Красные линии, а так же линии отступе от красных линий в целях определения мест допустимого размещения зданий, строений, сооружений, в составе проекта планировки территории не устанавливаются.
2. Перечень координат характерных точек границ зон планируемого размещения линейных объектов, границ зон с особыми условиями использования территорий, подлежащие установлению в связи с размещением линейных объектов, представлен в приложении.

Чертеж границ зон планируемого размещения линейных объектов. Лист 6

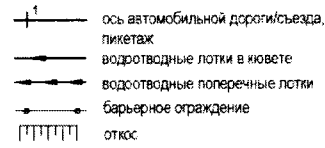


Чертеж границ зон планируемого размещения линейных объектов. Лист 7

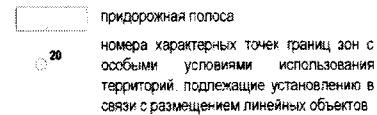


Чертеж границ зон планируемого размещения линейных объектов. Лист 8

Планируемый к размещению линейный объект: «Реконструкция автомобильной дороги общего пользования регионального значения Тверь - Лотошино - Шеховская - Уваровка (Строительство подьеездной автомобильной дороги к логистическому комплексу)»



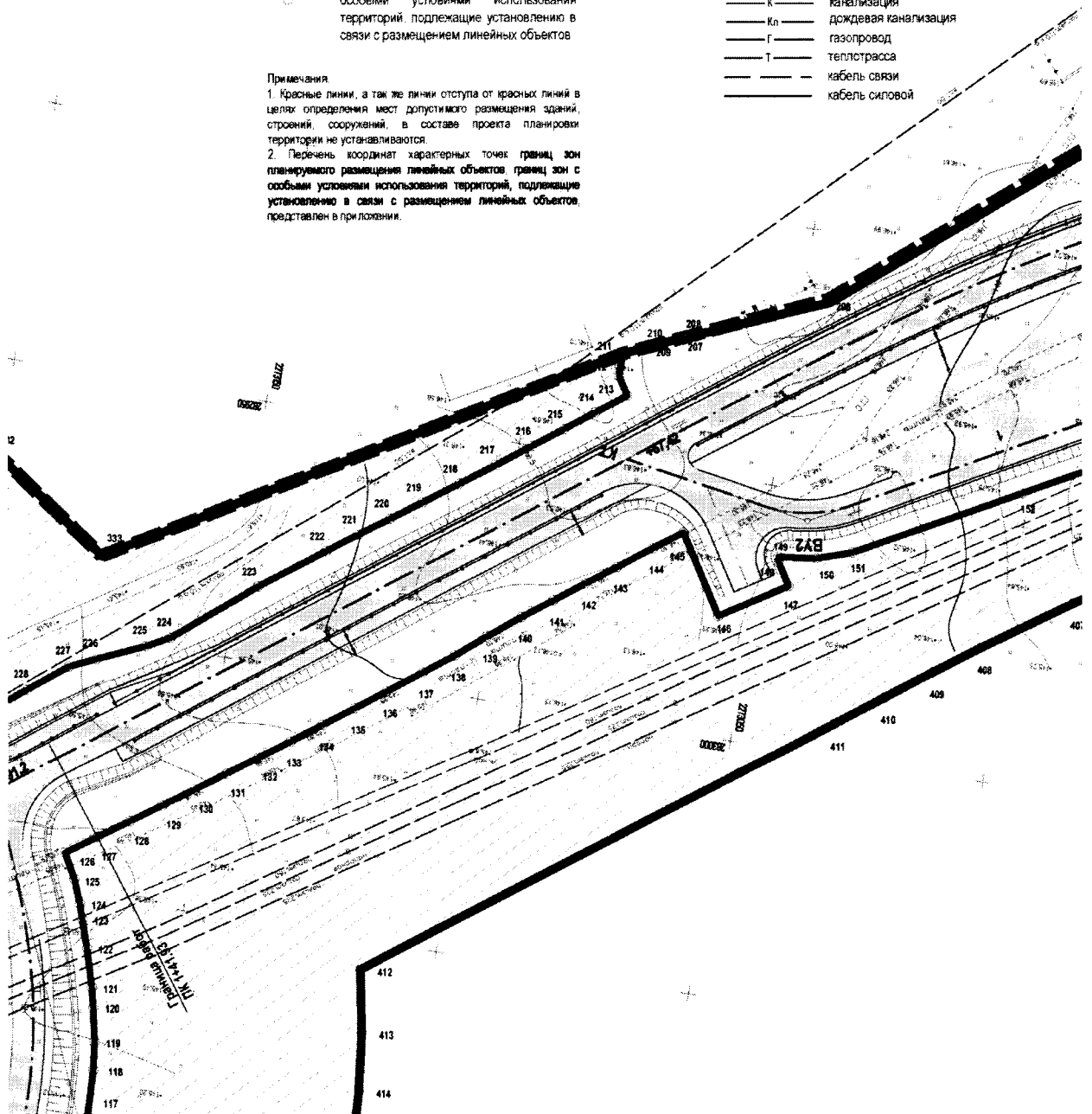

Границы зон с особыми условиями использования территорий, подлежащие установлению в связи с размещением линейных объектов:



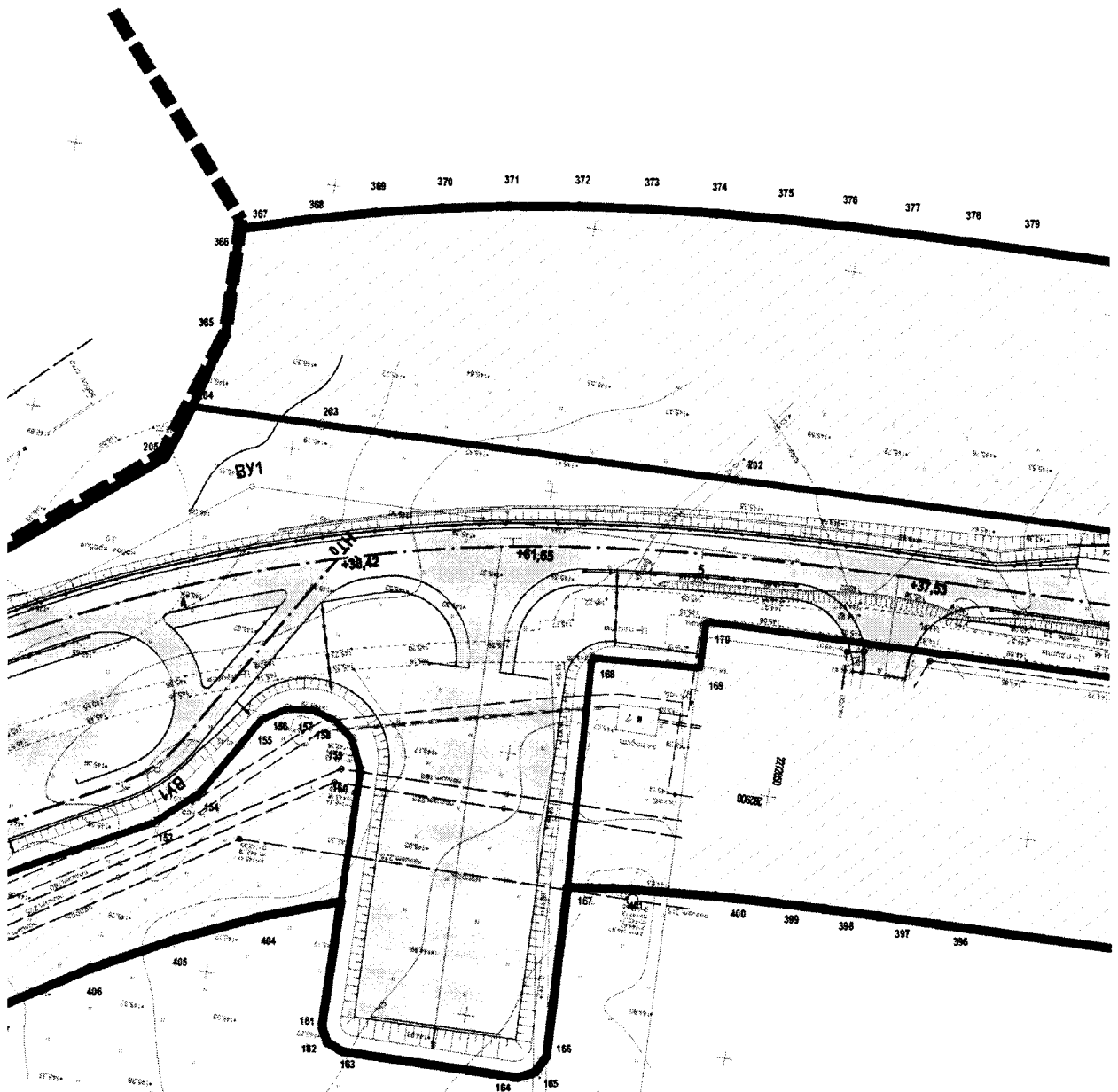
Примечания

- Красные линии, а также линии отступа от красных линий в целях определения мест допустимого размещения зданий, строений, сооружений, в составе проекта планировки территории не устанавливаются.
- Перечень координат характерных точек границ зон планируемого размещения линейных объектов границ зон с особыми условиями использования территорий, подлежащие установлению в связи с размещением линейных объектов, представлен в приложении.

УСЛОВНЫЕ ОБОЗНАЧЕНИЯ



Чертеж границ зон планируемого размещения линейных объектов. Лист 9



УСЛОВНЫЕ ОБОЗНАЧЕНИЯ

- границы населенных пунктов
- границы территории, в отношении которой осуществляется подготовка проекта планировки
- ГРАНИЦЫ ЗОН ПЛАНИРУЕМОГО РАЗМЕЩЕНИЯ ЛИНЕЙНЫХ ОБЪЕКТОВ:
 - границы зон планируемого размещения объектов, на период эксплуатации
 - границы зон планируемого размещения временных объектов, на период строительства
- 10 номера характерных точек границ зон планируемого размещения линейных объектов, в том числе точек начала и окончания, точек изменения описания границ таких зон

Существующие инженерные сети

- | | |
|-----------------------------------------|--------------------|
| — В — водопровод | — Т — теплотрасса |
| — К — канализация | — — кабель связи |
| — К _л — дождевая канализация | — — кабель силовой |
| — Г — газопровод | |

Планируемый к размещению линейный объект: «Реконструкция автомобильной дороги общего пользования регионального значения Тверь - Лотошино - Шаховская - Уваровка (Строительство подъездной автомобильной дороги к полигическому комплексу)»

- ось автомобильной дороги/съезда, пикетаж
- водотводные лотки в кювете
- водотводные поперечные лотки
- барьерное ограждение
- откос

Границы зон с особыми условиями использования территорий, подлежащие установлению в связи с размещением линейных объектов:

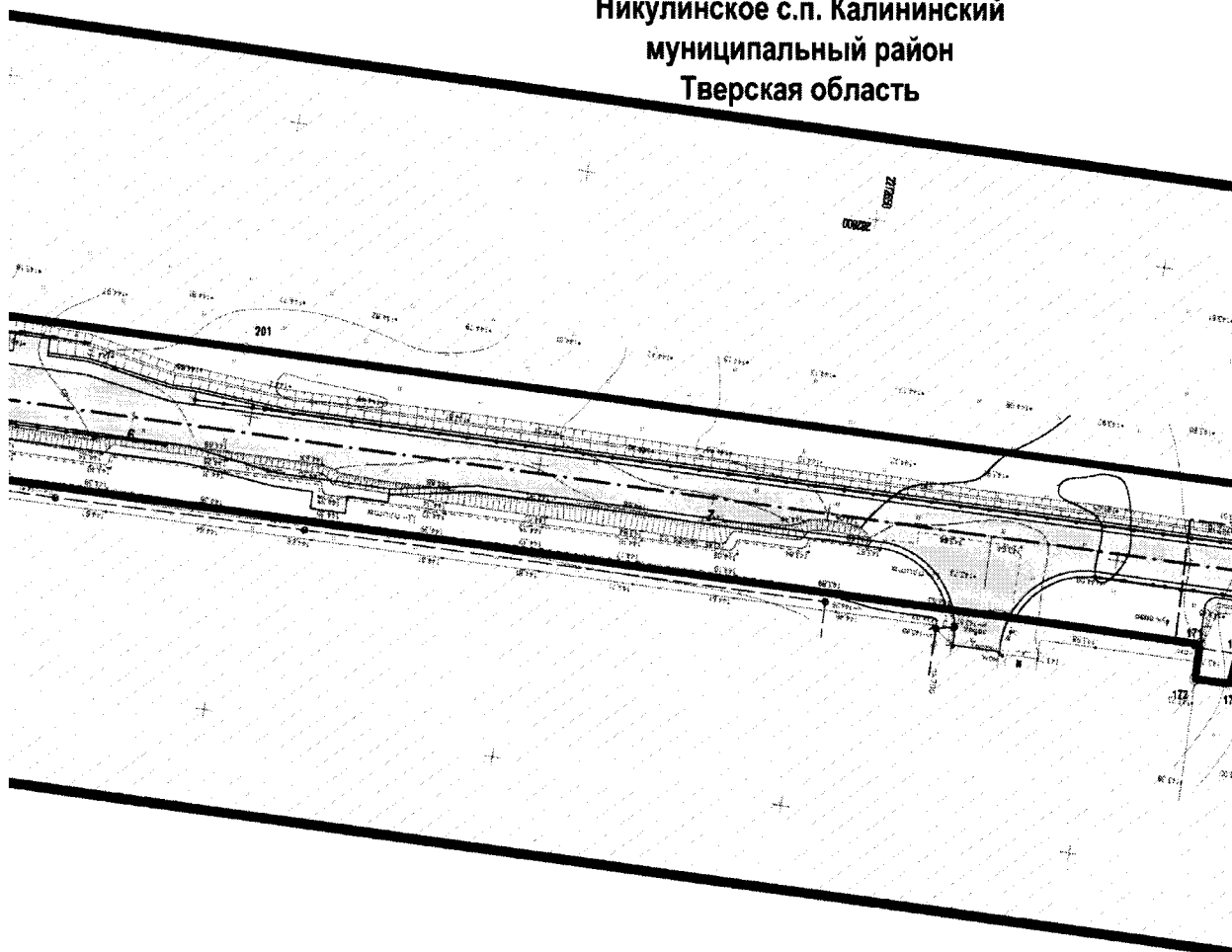
- придорожная полоса
- 20 номера характерных точек границ зон с особыми условиями использования территорий, подлежащие установлению в связи с размещением линейных объектов

Примечания

- 1 Красные линии, а так же линии отступа от красных линий в целях определения мест допустимого размещения зданий, строений, сооружений, в составе проекта планировки территории не устанавливаются.
- 2 Перечень координат характерных точек границ зон планируемого размещения линейных объектов, границ зон с особыми условиями использования территорий, подлежащие установлению в связи с размещением линейных объектов, представлен в приложении.

Чертеж границ зон планируемого размещения линейных объектов. Лист 10

Никулинское с.п. Калининский
муниципальный район
Тверская область



УСЛОВНЫЕ ОБОЗНАЧЕНИЯ

- ■ ■ ■ границы населенных пунктов
- — — — границы территории, в отношении которой осуществляется подготовка проекта планировки
- — — — ГРАНИЦЫ ЗОН ПЛАНИРУЕМОГО РАЗМЕЩЕНИЯ ЛИНЕЙНЫХ ОБЪЕКТОВ
- — — — границы зон планируемого размещения объектов, на период эксплуатации
- — — — границы зон планируемого размещения временных объектов, на период строительства
- 10 номера характерных точек границ зон планируемого размещения линейных объектов, в том числе точек начала и окончания, точек изменения описания границ таких зон

Существующие инженерные сети

- | | |
|-----------------------------|----------------------|
| — в — водопровод | — т — теплотрасса |
| — к — канализация | — — — кабель связи |
| — Кд — дождевая канализация | — — — кабель силовой |
| — г — газопровод | |

Планируемый к размещению линейный объект: «Реконструкция автомобильной дороги общего пользования регионального значения Тверь - Лотошино - Шаховская - Уваровка (Строительство подъездной автомобильной дороги к полистическому комплексу)»

- 1 — ось автомобильной дороги/съезда, пикетаж
- — — — водосточные лотки в кювете
- — — — водосточные поперечные лотки
- — — — барьерное ограждение
- ||||| откос

Границы зон с особыми условиями использования территорий, подлежащие установлению в связи с размещением линейных объектов:

- придорожная полоса
- 10 номера характерных точек границ зон с особыми условиями использования территорий, подлежащие установлению в связи с размещением линейных объектов

Примечания:

1. Красные линии, а так же линии отступа от красных линий в целях определения мест допустимого размещения зданий, строений, сооружений, в составе проекта планировки территории не устанавливаются.
2. Перечень координат характерных точек границ зон планируемого размещения линейных объектов, границ зон с особыми условиями использования территорий, подлежащие установлению в связи с размещением линейных объектов, представлен в приложении.

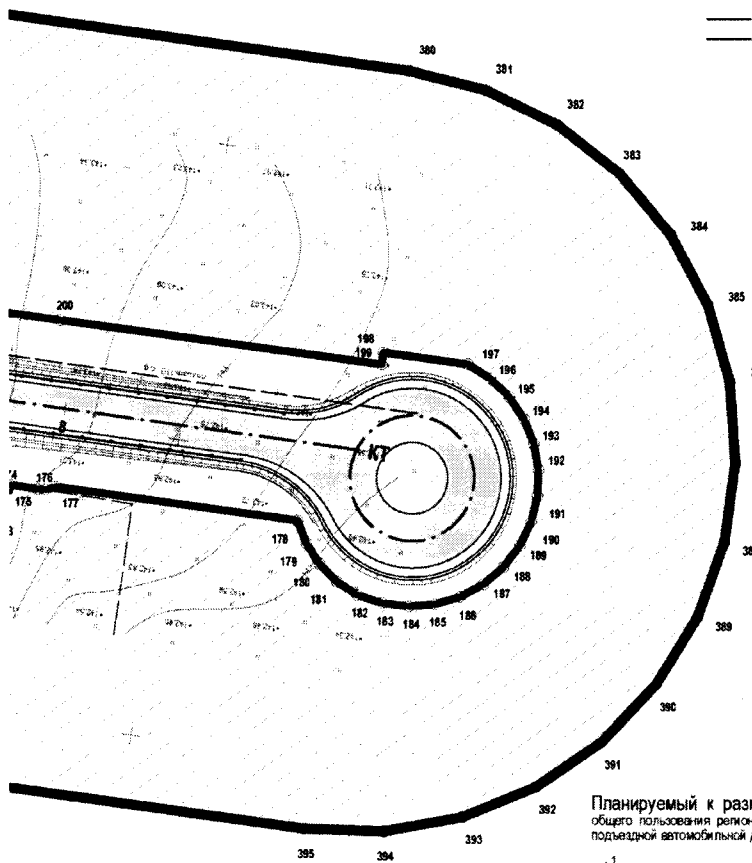
Чертеж границ зон планируемого размещения линейных объектов. Лист 11

УСЛОВНЫЕ ОБОЗНАЧЕНИЯ

- границы населенных пунктов
- ▬ границы территории, в отношении которой осуществляется подготовка проекта планировки
- ▬ ГРАНИЦЫ ЗОН ПЛАНИРУЕМОГО РАЗМЕЩЕНИЯ ЛИНЕЙНЫХ ОБЪЕКТОВ
- ▬ границы зон планируемого размещения объектов, на период эксплуатации
- ▬ границы зон планируемого размещения временных объектов, на период строительства
- 10 номера характерных точек границ зон планируемого размещения линейных объектов, в том числе точек начала и окончания, точек изменения описания границ таких зон

Существующие инженерные сети

- | | |
|-----------------------------|--------------------|
| — В — водопровод | — Т — теплотрасса |
| — К — канализация | — — кабель связи |
| — Кл — дождевая канализация | — — кабель силовой |
| — Г — газопровод | |



Планируемый к размещению линейный объект: «Реконструкция автомобильной дороги общего пользования регионального значения Тверь - Лотошино - Шаховская - Узаровка (Строительство подъездной автомобильной дороги к полистическому комплексу)»

- 1 — ось автомобильной дороги/съезда, пикетаж
- водотводные лотки в кювете
- водотводные поперечные лотки
- барьерное ограждение
- ▬ откос

Границы зон с особыми условиями использования территорий, подлежащие установлению в связи с размещением линейных объектов:

- ▬ придорожная полоса
- 20 номера характерных точек границ зон с особыми условиями использования территорий, подлежащие установлению в связи с размещением линейных объектов

Примечания

1. Красные линии, а так же линии отступа от красных линий в целях определения мест допустимого размещения зданий, строений, сооружений, в составе проекта планировки территории не устанавливаются.
2. Перечень координат характерных точек границ зон планируемого размещения линейных объектов, границ зон с особыми условиями использования территорий, подлежащие установлению в связи с размещением линейных объектов, представлен в приложении.

Подраздел II. Положение о размещении линейного объекта

Глава 1. Наименование, назначение и основные характеристики планируемых для размещения линейных объектов

1. Настоящей документацией по планировке территории (проект планировки территории и проект межевания территории) предусмотрено размещение линейного объекта «Реконструкция автомобильной дороги общего пользования регионального значения Тверь – Лотошино – Шаховская – Уваровка (Строительство подъездной автомобильной дороги к логистическому комплексу)» (далее – Объект).

2. Основные параметры и характеристики Объекта.

Согласно постановлению Администрации Тверской области от 10.02.2009 № 30-па «Об утверждении перечня автомобильных дорог общего пользования регионального и межмуниципального значения Тверской области» идентификационный номер автомобильной дороги Тверь – Лотошино – Шаховская – Уваровка – 28 ОП РЗ 28А-0480. Категория автомобильной дороги – III. Число полос движения – 2.

Разбивочная ось трассы построена по оси существующей автомобильной дороги Тверь – Лотошино – Шаховская – Уваровка с незначительным ее смещением в целях плавного сопряжения граничных участков. Длина разбивочной оси трассы составляет 1412,93 метров, общее направление – юго-восточное. ПК 0+00 соответствует км 9+705,25 автомобильной дороги, конец трассы ПК 14+12,93 соответствует км 11+118,18.

Границы работ по реконструкции участка автомобильной дороги определены в минимально необходимом объеме исходя из возможности стыковки с существующей проезжей частью в поперечном профиле. Начало участка работ соответствует ПК 1+87,54 трассы (км 9+892,79 автомобильной дороги Тверь – Лотошино – Шаховская – Уваровка), конец участка – ПК 14+12,93 (км 11+118,18 Тверь – Лотошино – Шаховская – Уваровка). Протяженность реконструируемого участка автомобильной дороги составляет 1225,39 метров. Проектируемая трасса имеет 4 угла поворота в плане с вписанными в вершины углов горизонтальными кривыми: ВУ1 – 942,67 метра, ВУ2 – 8000 метров, ВУ3 – 8000 метров, ВУ4 – 3000 метров.

Подъездная автомобильная дорога к логистическому комплексу. Начало трассы ПК 0+00 назначено на оси автомобильной дороги Тверь – Лотошино – Шаховская – Уваровка на ПК 11+91,2, конец трассы ПК 8+49,79 – на оси разворотной площадки.

Протяженность подъездной автомобильной дороги к логистическому комплексу составляет 849,79 метров.

При трассировании назначен 1 угол поворота в плане с вписанной в вершину угла горизонтальной кривой радиусом 300 метров.

На ПК 1+55,0 и ПК 6+08,0 подъезда к логистическому комплексу на пересечении с тротуаром устраивается наземный пешеходный переход. В соответствии с пунктом 7.2.1 ГОСТ Р 52289-2019 «Технические средства

организации дорожного движения. Правила применения дорожных знаков, разметки, светофоров, дорожных ограждений и направляющих устройств» при существующей и перспективной интенсивности движения транспортных средств и пешеходов устройство светофорного объекта не требуется.

Вблизи логистического комплекса Акционерное общество «Торговая компания «Альфа» документацией по планировке территории предусматриваются отдельные парковки для легковых автомобилей на 48 мест и грузовых автомобилей на 8 мест. Размеры парковочных мест приняты в соответствии с таблицей 5 ГОСТ 33062-2014 «Дороги автомобильные общего пользования. Требования к размещению объектов дорожного и придорожного сервиса» для легковых автомобилей – 2,5х6,0 метров, грузовых – 3,5х21,95 метров. Ширина полос для проезда к парковочным местам легковых автомобилей принимается согласно пункту 5.7.4 ГОСТ 33062-2014 равной 4,5 метра, грузовых автомобилей – 6,5 метров, ширина полос съезда и выезда – 5,5 метров.

Предусматривается устройство остановочных пунктов маршрутных транспортных средств на автомобильной дороге Тверь – Лотошино – Шаховская – Уваровка в районе примыкания подъезда к заводу «Хитачи», в конце проектируемого участка дороги в д. Лебедево, а также на подъезде у логистического комплекса. На основании письма Министерства транспорта Тверской области от 03.09.2021 № 06-02/5307-СВ в конце проектируемого подъезда к логистическому комплексу предусматривается разворотная площадка.

3. Планируемый к размещению Объект предусмотрен генеральным планом Никулинского сельского поселения Калининского муниципального района Тверской области, утвержденным постановлением Правительства Тверской области от 26.01.2022 № 43-пп «Об утверждении генерального плана Никулинского сельского поселения Калининского муниципального района Тверской области», как существующая, а также планируемая к реконструкции автомобильная дорога общего пользования регионального значения.

4. Зона планируемого размещения Объекта располагается в районе д. Никулино Никулинского сельского поселения Калининского муниципального района Тверской области. Номера кадастровых кварталов, в которых предполагается размещение Объекта: 69:10:0000024, 69:10:0241701, 69:10:0241401.

Глава 2. Предельные параметры разрешенного строительства, реконструкции объектов капитального строительства, входящих в состав Объекта в границах зон их планируемого размещения

5. В соответствии с частью 6 статьи 30 Градостроительного кодекса Российской Федерации предельные параметры разрешенного строительства, реконструкции объектов капитального строительства устанавливаются в градостроительном регламенте Правил землепользования и застройки для соответствующей территориальной зоны.

В соответствии с пунктом 3 части 4 статьи 36 Градостроительного кодекса Российской Федерации действие градостроительных регламентов не распространяется на земельные участки, предназначенные для размещения линейных объектов и (или) занятые линейными объектами.

6. Предельное количество этажей и предельная высота объектов капитального строительства, входящих в состав Объекта, в границах каждой зоны планируемого размещения таких объектов, не устанавливается.

7. Максимальный процент застройки каждой зоны планируемого размещения объекта капитального строительства, входящих в состав Объекта, определяемый как отношение площади зоны планируемого размещения объекта капитального строительства, входящего в состав Объекта, которая может быть застроена, ко всей площади этой зоны, не устанавливается.

8. Минимальные отступы от границ земельных участков в целях определения мест допустимого размещения объектов капитального строительства, которые входят в состав Объекта и за пределами которых запрещено строительство таких объектов, в границах каждой зоны планируемого размещения объектов капитального строительства, входящих в состав Объекта, не устанавливаются.

Глава 3. Информация о необходимости осуществления мероприятий по сохранению объектов культурного наследия от возможного негативного воздействия в связи с размещением Объекта

9. По сведениям Главного управления по государственной охране объектов культурного наследия Тверской области (письмо от 13.10.2021 №5620/03) акт государственной историко-культурной экспертизы земельного участка Объекта (строительство подъездной автомобильной дороги к логистическому комплексу) имеет положительное заключение.

Глава 4. Информация о необходимости осуществления мероприятий по охране окружающей среды

10. Мероприятия по охране атмосферного воздуха:

- 1) поддержание в полной технической исправности оборудования;
- 2) строгое соблюдение графика работы дорожно-строительной техники, исключение одновременной работы технических средств, имеющих максимальные удельные выбросы загрязняющих веществ;
- 3) запрещение сжигания мусора на территории Объекта;
- 4) запрет на заправку автомобилей топливом на участке строительства.

11. Мероприятия по охране и рациональному использованию земельных ресурсов и почвенного покрова:

- 1) соблюдение законодательства в области охраны окружающей среды, предусмотренного СНиП 12-01-2004 «Организация строительства», и других документов, регламентирующих охрану окружающей среды при производстве строительного-монтажных работ;

2) размещение всех строительных материалов, необходимых для строительства, на специально отведенной площадке с твердым покрытием;

3) допуск к работе строительных машин только серийного производства в технически исправном состоянии, исключающем утечку топлива и масла и не превышающих норм выброса в атмосферу вредных веществ;

4) размещение временной стоянки строительных машин только на специальной площадке с твердым покрытием;

5) осуществление заправки строительной техники закрытым способом - автозаправщиками, заправка автотранспорта - на автозаправочных станциях, техническое обслуживание строительных машин автотранспорта - на базах строительных организаций;

6) сбор строительных отходов в контейнеры и вывоз для размещения на полигоне твердых коммунальных отходов, запрет на сжигание всех видов горючих отходов;

7) до начала земляных работ выполняется: снятие, транспортировка и складирование почвенного слоя, плодородный слой почвы снимается бульдозерами последовательными проходами с перемещением его во временные отвалы. Снятие плодородного слоя производится на всю толщину за один проход или послойно, за несколько проходов техники.

12. Рекультивация нарушенных земель:

1) после завершения строительства на территории Объекта должен быть убран строительный мусор, ликвидированы ненужные выемки, выполнены планировочные работы и проведено благоустройство земельного участка;

2) при проведении работ не допускается:

смешивание плодородного слоя почвы с минеральным грунтом;

загрязнение его жидкостями и материалами, ухудшающими свойства почвы;

использование плодородного слоя для засыпки траншеи и котлованов;

3) планировка поверхности осуществляется до отметок, обеспечивающих допустимое превышение уровня созданного слоя над поверхностью прилегающих к полосе рекультивации ненарушенных земель;

4) работы по рекультивации на техническом этапе проводятся в теплое время после завершения строительных работ. Работы по рекультивации производят при нормальной влажности грунта, увлажняя его при необходимости. При ливневых или затяжных дождях эту работу производить не рекомендуется.

13. Мероприятия по охране поверхностного стока от загрязнения:

1) организация регулярной уборки территорий;

2) проведение своевременного ремонта дорожных покрытий;

3) ограждение зон озеленения бордюрами, исключающими смыв грунта во время ливневых дождей на дорожные покрытия;

4) повышение технического уровня эксплуатации автотранспорта;

5) организация уборки и утилизации снега с проездов, стоянок автомобильного транспорта;

6) ограждение строительных площадок с упорядочением отвода поверхностного стока по временной системе открытых лотков, осветлением его на 50-70 % в земляных отстойниках и последующим отведением в дождевую канализацию;

7) исключение сброса в дождевую канализацию отходов производства, в том числе и отработанных нефтепродуктов;

8) упорядочение складирования и транспортирования сыпучих и жидких материалов.

Глава 5. Информация о необходимости осуществления мероприятий по защите территории от чрезвычайных ситуаций природного и техногенного характера, в том числе по обеспечению пожарной безопасности и гражданской обороне

14. Согласно сведениям Главного управления Министерства Российской Федерации по делам гражданской обороны, чрезвычайным ситуациям и ликвидации последствий стихийных бедствий по Тверской области (письмо от 23.06.2021 № 43-2-3-3) Главное управление согласовывает разработку проектной документации без разработки раздела «Перечень мероприятий по гражданской обороне, мероприятий по предупреждению чрезвычайных ситуаций природного и техногенного характера». Инженерно-технические мероприятия принять в соответствии с «СП 165.1325800.2014. Свод правил. Инженерно-технические мероприятия по гражданской обороне. Актуализированная редакция СНиП 2.01.51-90».

Глава 6. Характеристика планируемого развития территории

15. В документации по планировке территории красные линии по границе размещения Объекта не устанавливаются. Отмена существующих красных линий не предусмотрена.

16. Устанавливаемый вид разрешенного использования образуемых земельных участков - 7.2 Автомобильный транспорт, согласно приказу Федеральной службы государственной регистрации, кадастра и картографии от 10.11.2020 № П/0412 «Об утверждении классификатора видов разрешенного использования земельных участков».

17. Изъятие для государственных или муниципальных нужд не предусмотрено. Размещение Объекта в границах придорожной полосы не предусматривается. Строительство социальных объектов в рамках документации по планировке территории не планируется.

18. Перечень координат характерных точек границ зон планируемого размещения Объекта в системе координат МСК-69 представлен в таблице 1.

Таблица 1

Обозначение характерных точек границы	Координаты, м	
	X	Y
1	2	3
1	282893,38	2273345,13
2	282908,18	2273341,61
3	282914,16	2273343,71
4	282936,18	2273339,65
5	282936,39	2273339,51
6	282966,38	2273333,61
7	282977,69	2273334,09
8	282997,69	2273332,03
9	283012,55	2273327,70
10	283019,37	2273326,36
11	283056,99	2273320,83
12	283070,85	2273318,93
13	283294,36	2273285,84
14	283297,93	2273309,84
15	283334,85	2273304,35
16	283433,70	2273289,66
17	283435,23	2273299,55
18	283465,01	2273294,49
19	283463,48	2273284,61
20	283656,87	2273255,86
21	283658,55	2273255,61
22	283686,35	2273251,48
23	283680,44	2273227,82
24	283884,95	2273196,03
25	283912,67	2273191,36
26	283976,97	2273180,53
27	283979,17	2273183,97
28	283980,67	2273187,54
29	283981,82	2273191,27
30	283982,59	2273195,13
31	283983,22	2273198,46
32	283983,62	2273201,54
33	283994,16	2273199,77
34	284003,74	2273198,17
35	284003,12	2273190,11
36	284003,16	2273185,15
37	284003,50	2273181,37
38	284004,14	2273178,46
39	284005,34	2273175,75
40	284007,23	2273172,52
41	284009,76	2273169,77
42	284012,80	2273167,59
43	284103,49	2273154,21
44	284102,40	2273147,23
45	284097,30	2273114,69
46	284173,61	2273103,43
47	284209,62	2273098,74
48	284239,19	2273091,33
49	284237,93	2273086,02
50	284178,03	2273097,25
51	284096,62	2273109,97
52	284078,74	2273112,91
53	284056,18	2273116,08
54	284040,42	2273117,99
55	284021,09	2273120,91
56	284016,76	2273121,61

57	284012,40	2273122,16
58	284008,02	2273122,55
59	284003,64	2273121,27
60	283998,77	2273118,78
61	283994,50	2273115,36
62	283991,01	2273111,14
63	283988,45	2273106,31
64	283985,65	2273093,02
65	283967,85	2273096,01
66	283969,31	2273112,45
67	283967,21	2273119,81
68	283964,50	2273125,40
69	283958,84	2273130,48
70	283944,27	2273134,42
71	283942,46	2273134,73
72	283924,53	2273137,79
73	283918,81	2273139,06
74	283886,87	2273145,74
75	283746,39	2273166,47
76	283664,16	2273179,33
77	283659,18	2273145,75
78	283610,32	2273158,60
79	283609,86	2273158,72
80	283562,97	2273171,37
81	283535,31	2273178,83
82	283530,53	2273180,10
83	283451,90	2273191,79
84	283447,26	2273188,03
85	283439,53	2273189,38
86	283435,57	2273182,25
87	283422,32	2273184,49
88	283421,36	2273193,65
89	283353,53	2273203,73
90	283345,33	2273198,00
91	283335,52	2273212,02
92	283316,19	2273214,89
93	283312,82	2273218,56
94	283309,85	2273215,83
95	283216,03	2273229,78
96	283208,67	2273224,65
97	283199,60	2273218,56
98	283185,63	2273207,03
99	283175,72	2273198,15
100	283169,91	2273193,28
101	283162,50	2273187,82
102	283161,82	2273187,46
103	283148,13	2273179,88
104	283145,31	2273178,11
105	283142,44	2273176,42
106	283139,52	2273174,83
107	283136,55	2273173,33
108	283133,53	2273171,93
109	283130,47	2273170,62
110	283127,37	2273169,41
111	283124,23	2273168,31
112	283121,06	2273167,30
113	283110,98	2273164,82
114	283105,30	2273164,12
115	283103,39	2273163,32
116	283101,92	2273162,70

117	283091,73	2273162,13
118	283082,90	2273162,43
119	283077,59	2273163,11
120	283071,23	2273164,35
121	283067,56	2273165,24
122	283060,19	2273167,41
123	283054,84	2273169,19
124	283051,93	2273170,15
125	283047,36	2273171,98
126	283042,54	2273174,61
127	283038,51	2273168,88
128	283034,46	2273163,15
129	283030,40	2273157,44
130	283026,32	2273151,73
131	283022,22	2273146,04
132	283018,10	2273140,37
133	283013,96	2273134,71
134	283009,81	2273129,07
135	283005,64	2273123,44
136	283001,45	2273117,81
137	282996,67	2273111,40
138	282992,45	2273105,77
139	282987,88	2273100,27
140	282983,02	2273094,15
141	282978,84	2273088,53
142	282974,64	2273082,91
143	282970,43	2273077,31
144	282965,69	2273070,91
145	282961,74	2273065,55
146	282976,62	2273056,26
147	282968,71	2273043,69
148	282964,40	2273046,38
149	282963,44	2273046,58
150	282962,54	2273039,28
151	282960,28	2273032,45
152	282943,59	2273001,34
153	282923,79	2272964,33
154	282916,80	2272956,67
155	282901,32	2272947,33
156	282898,62	2272942,75
157	282898,07	2272937,81
158	282899,38	2272933,45
159	282902,27	2272929,82
160	282907,93	2272927,28
161	282956,52	2272926,66
162	282959,32	2272925,17
163	282960,59	2272921,97
164	282960,08	2272888,33
165	282958,52	2272885,25
166	282955,25	2272883,57
167	282924,73	2272884,74
168	282879,71	2272887,24
169	282878,35	2272866,67
170	282869,48	2272866,90
171	282861,56	2272583,65
172	282867,45	2272583,48
173	282867,28	2272577,48
174	282862,14	2272576,92
175	282862,08	2272572,26
176	282861,94	2272570,93

177	282861,19	2272569,23
178	282860,10	2272528,01
179	282863,60	2272525,93
180	282866,61	2272523,18
181	282869,00	2272519,88
182	282870,66	2272516,09
183	282871,35	2272511,68
184	282871,15	2272507,21
185	282870,07	2272502,88
186	282868,15	2272498,87
187	282865,45	2272495,36
188	282862,07	2272492,48
189	282858,17	2272490,36
190	282853,91	2272489,10
191	282849,48	2272488,76
192	282845,08	2272489,33
193	282840,90	2272490,81
194	282837,11	2272493,13
195	282833,89	2272496,18
196	282831,36	2272499,83
197	282829,66	2272503,93
198	282830,05	2272518,32
199	282832,05	2272518,26
200	282833,64	2272573,04
201	282838,85	2272752,83
202	282842,11	2272865,15
203	282844,59	2272945,09
204	282845,31	2272970,00
205	282855,51	2272973,46
206	282913,46	2273044,51
207	282924,74	2273071,54
208	282924,70	2273071,57
209	282925,97	2273074,44
210	282925,97	2273074,45
211	282929,68	2273082,88
212	282933,99	2273082,88
213	282937,50	2273080,69
214	282941,69	2273086,30
215	282945,89	2273091,90
216	282950,10	2273097,51
217	282954,89	2273103,87
218	282959,60	2273110,30
219	282964,26	2273116,78
220	282968,33	2273122,48
221	282972,40	2273128,18
222	282976,58	2273133,87
223	282985,52	2273145,82
224	282998,06	2273161,14
225	283000,39	2273165,59
226	283004,39	2273174,69
227	283006,66	2273179,70
228	283012,43	2273187,07
229	283017,32	2273193,36
230	283021,60	2273198,91
231	283025,90	2273204,45
232	283030,62	2273210,83
233	283036,70	2273218,79
234	283043,77	2273228,27
235	283051,70	2273239,82
236	283049,06	2273240,28

237	283017,07	2273245,90
238	283022,93	2273279,24
239	282943,02	2273292,22
240	282890,04	2273304,05
241	282886,47	2273304,84
1	282893,38	2273345,13
242	283100,82	2273246,90
243	283123,70	2273243,50
244	283180,76	2273234,64
245	283176,32	2273230,76
246	283169,66	2273224,41
247	283156,10	2273213,85
248	283144,87	2273205,79
249	283129,50	2273197,45
250	283121,52	2273194,05
251	283111,23	2273191,06
252	283108,05	2273190,41
253	283104,86	2273189,86
254	283101,66	2273189,41
255	283098,44	2273189,07
256	283095,21	2273188,82
257	283091,98	2273188,67
258	283088,74	2273188,63
259	283085,50	2273188,68
260	283082,65	2273188,73
261	283079,34	2273188,90
262	283075,67	2273189,21
263	283069,16	2273192,54
264	283064,83	2273197,78
265	283064,12	2273203,77
266	283067,87	2273213,51
267	283071,54	2273211,27
242	283100,82	2273246,90

19. Перечень координат характерных точек границ зон с особыми условиями использования территорий, подлежащие установлению в связи с размещением Объекта в системе координат МСК-69, представлен в таблице 2.

Таблица 2

Придорожная полоса		
Обозначение характерных точек границы	Координаты, м	
	X	Y
1	2	3
43	284103,49	2273154,21
268	284103,44	2273154,22
269	284111,46	2273205,02
270	283854,89	2273248,30
271	283576,06	2273294,58
272	283377,30	2273324,01
273	283091,87	2273372,50
274	283072,09	2273326,39
11	283056,99	2273320,83
12	283070,85	2273318,93
275	283340,06	2273279,07
276	283421,19	2273267,05
277	283423,87	2273268,84
278	283426,14	2273271,13
279	283427,90	2273273,83

280	283429,39	2273276,73
281	283430,69	2273279,72
282	283431,70	2273282,83
16	283433,70	2273289,66
283	283458,01	2273285,54
19	283463,48	2273284,61
284	283463,36	2273283,08
285	283463,28	2273280,21
286	283463,32	2273278,38
287	283463,49	2273275,82
288	283463,74	2273273,73
289	283464,12	2273271,46
290	283464,65	2273269,04
291	283465,26	2273267,07
292	283466,40	2273264,90
293	283467,84	2273262,91
294	283469,53	2273261,13
295	283471,45	2273259,61
296	283546,57	2273248,49
297	283548,88	2273264,08
298	283593,61	2273257,45
299	283591,30	2273241,86
300	283651,06	2273233,01
301	283652,66	2273232,14
302	283663,03	2273230,53
23	283680,44	2273227,82
24	283884,95	2273196,03
25	283912,67	2273191,36
26	283976,97	2273180,53
27	283979,17	2273183,97
28	283980,67	2273187,54
29	283981,82	2273191,27
30	283982,59	2273195,13
31	283983,22	2273198,46
32	283983,62	2273201,54
33	283994,16	2273199,77
34	284003,74	2273198,17
35	284003,12	2273190,11
36	284003,16	2273185,15
37	284003,50	2273181,37
38	284004,14	2273178,46
39	284005,34	2273175,75
40	284007,23	2273172,52
41	284009,76	2273169,77
42	284012,80	2273167,59
43	284103,49	2273154,21
51	284096,62	2273109,97
52	284078,74	2273112,91
53	284056,18	2273116,08
54	284040,42	2273117,99
55	284021,09	2273120,91
56	284016,76	2273121,61
57	284012,40	2273122,16
58	284008,02	2273122,55
59	284003,64	2273121,27
60	283998,77	2273118,78
61	283994,50	2273115,36
62	283991,01	2273111,14
63	283988,45	2273106,31
64	283985,65	2273093,02

65	283967,85	2273096,01
66	283969,31	2273112,45
67	283967,21	2273119,81
68	283964,50	2273125,40
69	283958,84	2273130,48
70	283944,27	2273134,42
71	283942,46	2273134,73
72	283924,53	2273137,79
73	283918,81	2273139,06
74	283886,87	2273145,74
75	283746,39	2273166,47
76	283664,16	2273179,33
303	283568,23	2273194,32
304	283565,88	2273178,44
305	283564,06	2273178,71
80	283562,97	2273171,37
81	283535,31	2273178,83
82	283530,53	2273180,10
306	283533,44	2273199,76
307	283468,13	2273209,97
308	283462,15	2273210,04
309	283460,16	2273209,99
310	283457,75	2273209,46
311	283455,13	2273208,22
312	283453,80	2273207,25
313	283452,62	2273206,10
314	283451,62	2273204,80
315	283450,80	2273203,37
316	283450,18	2273201,84
317	283449,79	2273200,25
318	283446,99	2273198,05
319	283442,28	2273194,35
85	283439,53	2273189,38
84	283447,26	2273188,03
83	283451,90	2273191,79
320	283478,96	2273157,32
321	283554,09	2273146,20
322	283827,74	2273100,77
323	284088,08	2273056,85
324	284096,46	2273109,99
51	284096,62	2273109,97
325	282890,15	2273304,03
326	282894,69	2273286,92
327	282913,18	2273270,88
328	282939,86	2273247,73
329	282938,69	2273246,27
330	282988,35	2273237,75
331	282963,47	2273204,39
332	282968,78	2273199,73
333	282984,51	2273176,89
211	282929,68	2273082,88
212	282933,99	2273082,88
213	282937,50	2273080,69
214	282941,69	2273086,30
215	282945,89	2273091,90
216	282950,10	2273097,51
217	282954,89	2273103,87
218	282959,60	2273110,30
219	282964,26	2273116,78
220	282968,33	2273122,48

221	282972,40	2273128,18
222	282976,58	2273133,87
223	282985,52	2273145,82
224	282998,06	2273161,14
225	283000,39	2273165,59
226	283004,39	2273174,69
227	283006,66	2273179,70
228	283012,43	2273187,07
229	283017,32	2273193,36
230	283021,60	2273198,91
231	283025,90	2273204,45
232	283030,62	2273210,83
233	283036,70	2273218,79
234	283043,77	2273228,27
235	283051,70	2273239,82
334	283054,74	2273244,24
335	283057,82	2273248,31
336	283060,31	2273251,88
337	283062,25	2273255,27
338	283063,53	2273258,74
339	283063,51	2273259,52
340	283061,18	2273261,48
341	283060,39	2273264,53
342	283059,03	2273267,54
343	283057,62	2273269,71
344	283055,76	2273271,71
345	283055,17	2273273,00
346	283054,52	2273274,11
238	283022,93	2273279,24
239	282943,02	2273292,22
325	282890,15	2273304,03
265	283064,12	2273203,77
264	283064,83	2273197,78
263	283069,16	2273192,54
262	283075,67	2273189,21
261	283079,34	2273188,90
260	283082,65	2273188,73
259	283085,50	2273188,68
258	283088,74	2273188,63
257	283091,98	2273188,67
256	283095,21	2273188,82
255	283098,44	2273189,07
254	283101,66	2273189,41
253	283104,86	2273189,86
252	283108,05	2273190,41
251	283111,23	2273191,06
250	283121,52	2273194,05
249	283129,50	2273197,45
248	283144,87	2273205,79
247	283156,10	2273213,85
246	283169,66	2273224,41
245	283176,32	2273230,76
244	283180,76	2273234,64
347	283186,93	2273239,18
348	283198,81	2273247,38
349	283205,74	2273251,78
350	283196,52	2273253,27
351	283136,16	2273262,00
352	283117,63	2273264,67
353	283117,62	2273264,67

354	283113,59	2273263,36
355	283111,03	2273262,17
356	283107,45	2273260,02
357	283103,05	2273257,08
358	283099,01	2273255,13
359	283094,87	2273249,08
360	283090,68	2273243,40
361	283085,94	2273236,97
362	283081,33	2273230,49
363	283077,11	2273224,72
364	283072,64	2273219,20
266	283067,87	2273213,51
265	283064,12	2273203,77
242	283100,82	2273246,90
243	283123,70	2273243,50
244	283180,76	2273234,64
245	283176,32	2273230,76
246	283169,66	2273224,41
247	283156,10	2273213,85
248	283144,87	2273205,79
249	283129,50	2273197,45
250	283121,52	2273194,05
251	283111,23	2273191,06
252	283108,05	2273190,41
253	283104,86	2273189,86
254	283101,66	2273189,41
255	283098,44	2273189,07
256	283095,21	2273188,82
257	283091,98	2273188,67
258	283088,74	2273188,63
259	283085,50	2273188,68
260	283082,65	2273188,73
261	283079,34	2273188,90
262	283075,67	2273189,21
263	283069,16	2273192,54
264	283064,83	2273197,78
265	283064,12	2273203,77
266	283067,87	2273213,51
267	283071,54	2273211,27
242	283100,82	2273246,90
167	282924,73	2272884,74
168	282879,71	2272887,24
169	282878,35	2272866,67
170	282869,48	2272866,90
171	282861,56	2272583,65
172	282867,45	2272583,48
173	282867,28	2272577,48
174	282862,14	2272576,92
175	282862,08	2272572,26
176	282861,94	2272570,93
177	282861,19	2272569,23
178	282860,10	2272528,01
179	282863,60	2272525,93
180	282866,61	2272523,18
181	282869,00	2272519,88
182	282870,66	2272516,09
183	282871,35	2272511,68
184	282871,15	2272507,21
185	282870,07	2272502,88
186	282868,15	2272498,87

187	282865,45	2272495,36
188	282862,07	2272492,48
189	282858,17	2272490,36
190	282853,91	2272489,10
191	282849,48	2272488,76
192	282845,08	2272489,33
193	282840,90	2272490,81
194	282837,11	2272493,13
195	282833,89	2272496,18
196	282831,36	2272499,83
197	282829,66	2272503,93
198	282830,05	2272518,32
199	282832,05	2272518,26
200	282833,64	2272573,04
201	282838,85	2272752,83
202	282842,11	2272865,15
203	282844,59	2272945,09
204	282845,31	2272970,00
365	282830,42	2272966,06
366	282810,99	2272966,50
367	282810,82	2272966,02
368	282807,08	2272953,86
369	282803,76	2272941,59
370	282800,88	2272929,20
371	282798,43	2272916,72
372	282796,30	2272903,39
373	282794,64	2272890,30
374	282793,39	2272877,46
375	282792,46	2272864,89
376	282791,77	2272852,61
377	282791,28	2272840,62
378	282790,91	2272828,93
379	282790,60	2272817,56
380	282782,78	2272521,79
381	282783,82	2272508,45
382	282787,62	2272495,62
383	282794,00	2272483,86
384	282802,69	2272473,68
385	282813,30	2272465,54
386	282825,38	2272459,77
387	282838,38	2272456,65
388	282851,76	2272456,29
389	282864,92	2272458,73
390	282877,28	2272463,84
391	282888,31	2272471,42
392	282897,52	2272481,12
393	282904,51	2272492,53
394	282908,98	2272505,14
395	282910,73	2272518,41
396	282918,55	2272814,18
397	282918,85	2272825,30
398	282919,20	2272836,09
399	282919,63	2272846,58
400	282920,20	2272856,77
401	282921,86	2272876,19
402	282923,10	2272884,83
167	282924,73	2272884,74
403	282932,74	2272926,96
404	282938,15	2272941,72
405	282944,88	2272956,76

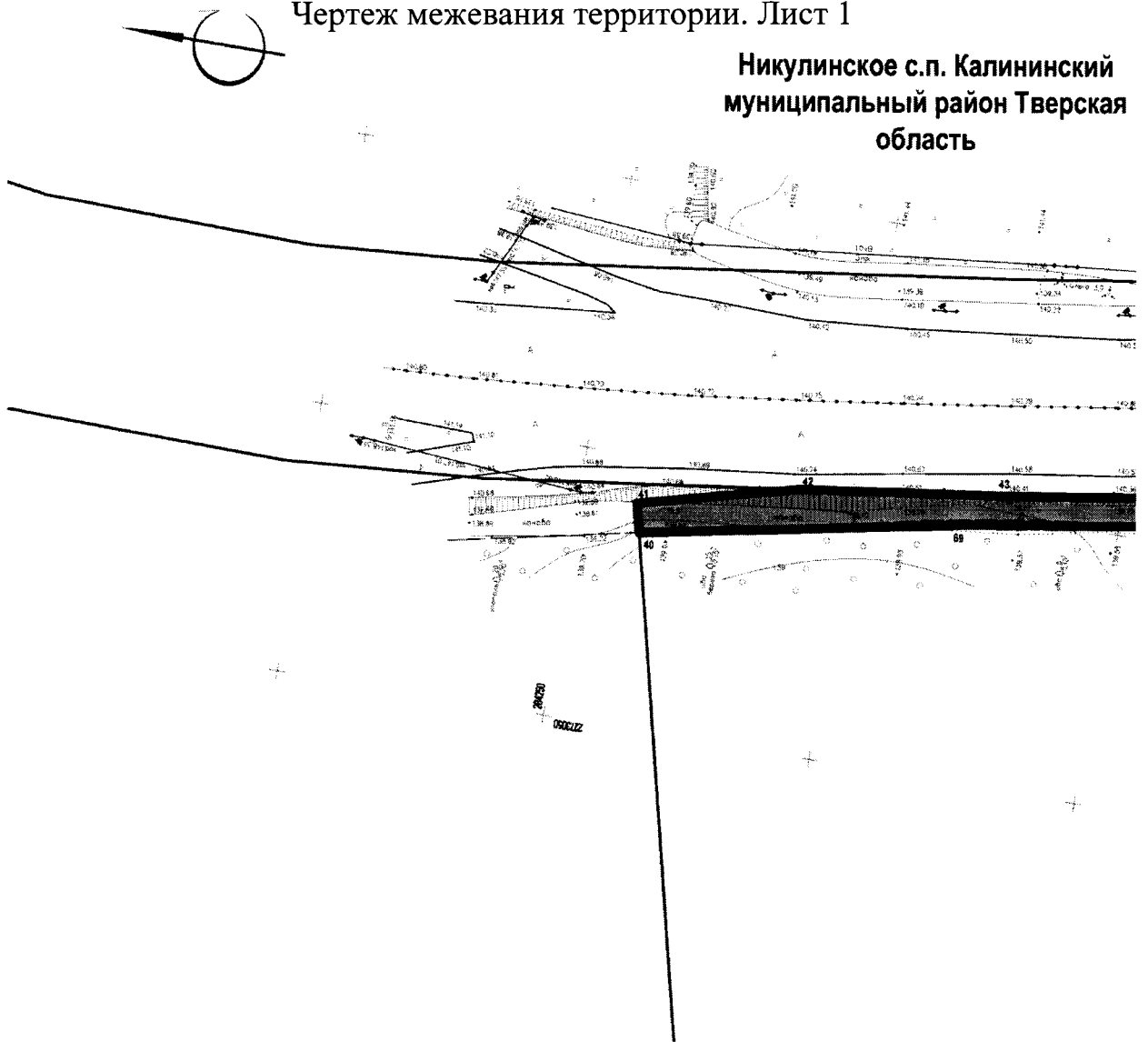
406	282953,01	2272971,93
407	282962,99	2272987,99
408	282974,38	2273004,54
409	282980,53	2273013,05
410	282986,94	2273021,74
411	282993,57	2273030,65
412	283055,80	2273114,09
413	283067,49	2273111,93
414	283078,50	2273110,68
415	283089,57	2273110,18
416	283100,65	2273110,43
417	283111,68	2273111,43
418	283122,62	2273113,17
419	283133,42	2273115,64
420	283144,03	2273118,84
421	283154,40	2273122,74
422	283164,48	2273127,34
423	283174,23	2273132,60
424	283187,32	2273141,08
425	283198,47	2273149,54
426	283207,96	2273157,52
427	283216,02	2273164,66
428	283227,20	2273174,60
429	283237,78	2273183,13
430	283247,95	2273188,49
431	283259,49	2273190,43
432	283285,91	2273186,72
433	283355,33	2273175,63
434	283363,23	2273174,46
435	283376,81	2273200,27
88	283421,36	2273193,65
436	283421,00	2273202,82
437	283420,85	2273204,94
438	283420,50	2273207,98
439	283420,06	2273209,73
440	283419,44	2273211,43
441	283401,55	2273214,13
442	283391,66	2273215,62
443	283390,84	2273214,07
444	283384,72	2273215,31
445	283386,58	2273218,86
446	283386,86	2273219,39
447	283388,57	2273222,14
448	283388,26	2273222,20
449	283270,81	2273241,23
450	283251,41	2273238,34
451	283240,63	2273238,36
452	283233,73	2273237,67
453	283228,30	2273236,15
454	283222,74	2273233,20
95	283216,03	2273229,78
96	283208,67	2273224,65
97	283199,60	2273218,56
98	283185,63	2273207,03
99	283175,72	2273198,15
100	283169,91	2273193,28
101	283162,50	2273187,82
102	283161,82	2273187,46
103	283148,13	2273179,88
104	283145,31	2273178,11
105	283142,44	2273176,42

106	283139,52	2273174,83
107	283136,55	2273173,33
108	283133,53	2273171,93
109	283130,47	2273170,62
110	283127,37	2273169,41
111	283124,23	2273168,31
112	283121,06	2273167,30
113	283110,98	2273164,82
114	283105,30	2273164,12
115	283103,39	2273163,32
116	283101,92	2273162,70
117	283091,73	2273162,13
118	283082,90	2273162,43
119	283077,59	2273163,11
120	283071,23	2273164,35
121	283067,56	2273165,24
122	283060,19	2273167,41
123	283054,84	2273169,19
124	283051,93	2273170,15
125	283047,36	2273171,98
126	283042,54	2273174,61
127	283038,51	2273168,88
128	283034,46	2273163,15
129	283030,40	2273157,44
130	283026,32	2273151,73
131	283022,22	2273146,04
132	283018,10	2273140,37
133	283013,96	2273134,71
134	283009,81	2273129,07
135	283005,64	2273123,44
136	283001,45	2273117,81
137	282996,67	2273111,40
138	282992,45	2273105,77
139	282987,88	2273100,27
140	282983,02	2273094,15
141	282978,84	2273088,53
142	282974,64	2273082,91
143	282970,43	2273077,31
144	282965,69	2273070,91
145	282961,74	2273065,55
146	282976,62	2273056,26
147	282968,71	2273043,69
148	282964,40	2273046,38
149	282963,44	2273046,58
150	282962,54	2273039,28
151	282960,28	2273032,45
152	282943,59	2273001,34
153	282923,79	2272964,33
154	282916,80	2272956,67
155	282901,32	2272947,33
156	282898,62	2272942,75
157	282898,07	2272937,81
158	282899,38	2272933,45
159	282902,27	2272929,82
160	282907,93	2272927,28
403	282932,74	2272926,96







Раздел II
 Проект межевания территории
 Подраздел I. Графическая часть

Чертеж межевания территории. Лист 1

Никулинское с.п. Калининский
 муниципальный район Тверская
 область





УСЛОВНЫЕ ОБОЗНАЧЕНИЯ

-  границы населенных пунктов
-  границы территории, в отношении которой осуществляется подготовка проекта планировки
-  границы планируемого элемента планировочной структуры (границы зон планируемого размещения линейных объектов)
-  границы зон планируемого размещения объектов, на период эксплуатации
-  границы зон планируемого размещения временных объектов, на период строительства
-  границы земельных участков, сведения о которых содержатся в Едином государственном реестре недвижимости

69:10:0000024:87 кадастровые номера земельных участков

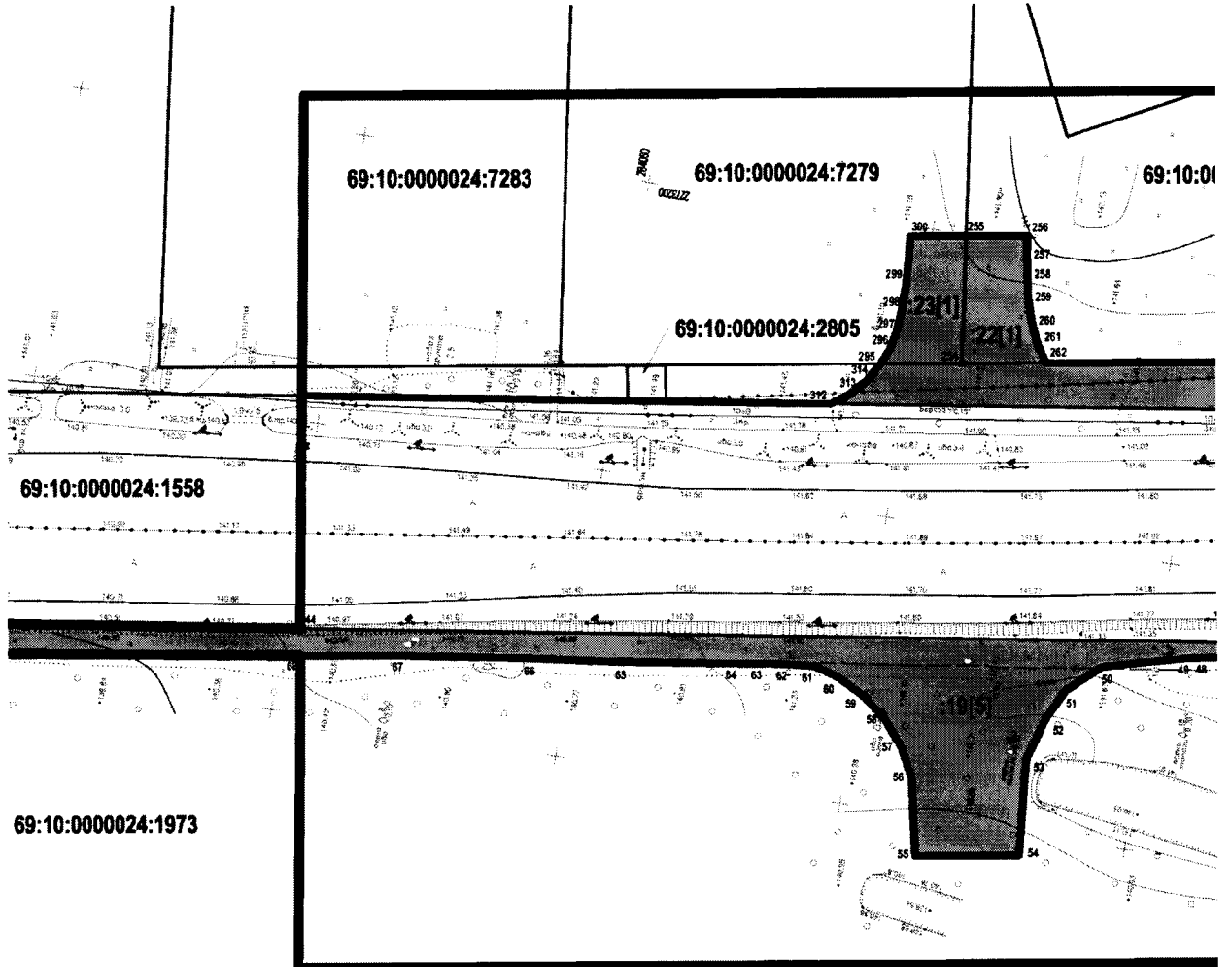
Границы образуемых земельных участков, предназначенных для размещения линейного объекта

-  границы образуемых частей земельных участков под временное занятие, на период строительства объекта
-  границы образуемых земельных участков под размещение объекта, на период эксплуатации
- 2[1]** условные номера образуемых земельных участков
- 50** номера характерных точек границ образуемых земельных участков







При мечении:

1. Изъятие для государственных или муниципальных нужд не предусмотрено.
2. Публичный сервитут не устанавливается.
3. Красные линии, а так же линии отступа от красных линий в целях определения мест допустимого размещения зданий, строений, сооружений, в составе проекта планировки территории не утверждены.

Чертеж межевания территории. Лист 2





УСЛОВНЫЕ ОБОЗНАЧЕНИЯ

-  границы населенных пунктов
-  границы территории, в отношении которой осуществляется подготовка проекта планировки
-  границы планируемого элемента планировочной структуры (границы зон планируемого размещения линейных объектов)
-  границы зон планируемого размещения объектов, на период эксплуатации
-  границы зон планируемого размещения временных объектов, на период строительства
-  границы земельных участков, сведения о которых содержатся в Едином государственном реестре недвижимости

69:10:0000024:87 кадастровые номера земельных участков

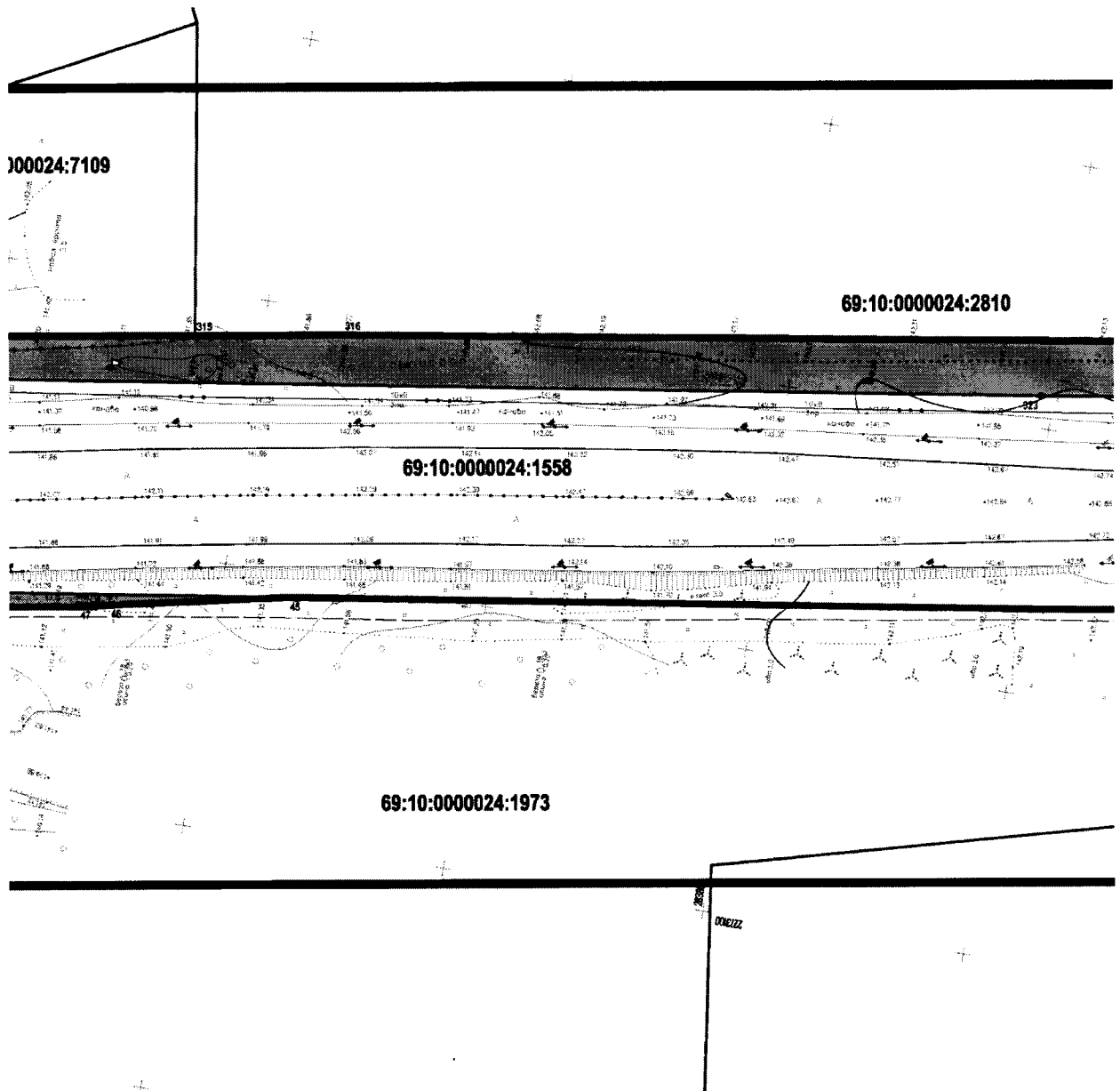
Границы образуемых земельных участков, предназначенных для размещения линейного объекта

-  границы образуемых частей земельных участков под временное занятие, на период строительства объекта
-  границы образуемых земельных участков под размещение объекта, на период эксплуатации
- 2[1]** условные номера образуемых земельных участков
- 50** номера характерных точек границ образуемых земельных участков







Примечания:

1. Изъятие для государственных или муниципальных нужд не предусмотрено.
2. Публичный сервитут не устанавливается.
3. Красные линии, а так же линии отступа от красных линий в целях определения мест допустимого размещения зданий, строений, сооружений, в составе проекта планировки территории не утверждены.

Чертеж межевания территории. Лист 3





УСЛОВНЫЕ ОБОЗНАЧЕНИЯ

-  границы населенных пунктов
-  границы территории, в отношении которой осуществляется подготовка проекта планировки
-  границы планируемого элемента планировочной структуры (границы зон планируемого размещения линейных объектов)
-  границы зон планируемого размещения объектов, на период эксплуатации
-  границы зон планируемого размещения временных объектов, на период строительства
-  границы земельных участков, сведения о которых содержатся в Едином государственном реестре недвижимости

69:10:000024:87 кадастровые номера земельных участков

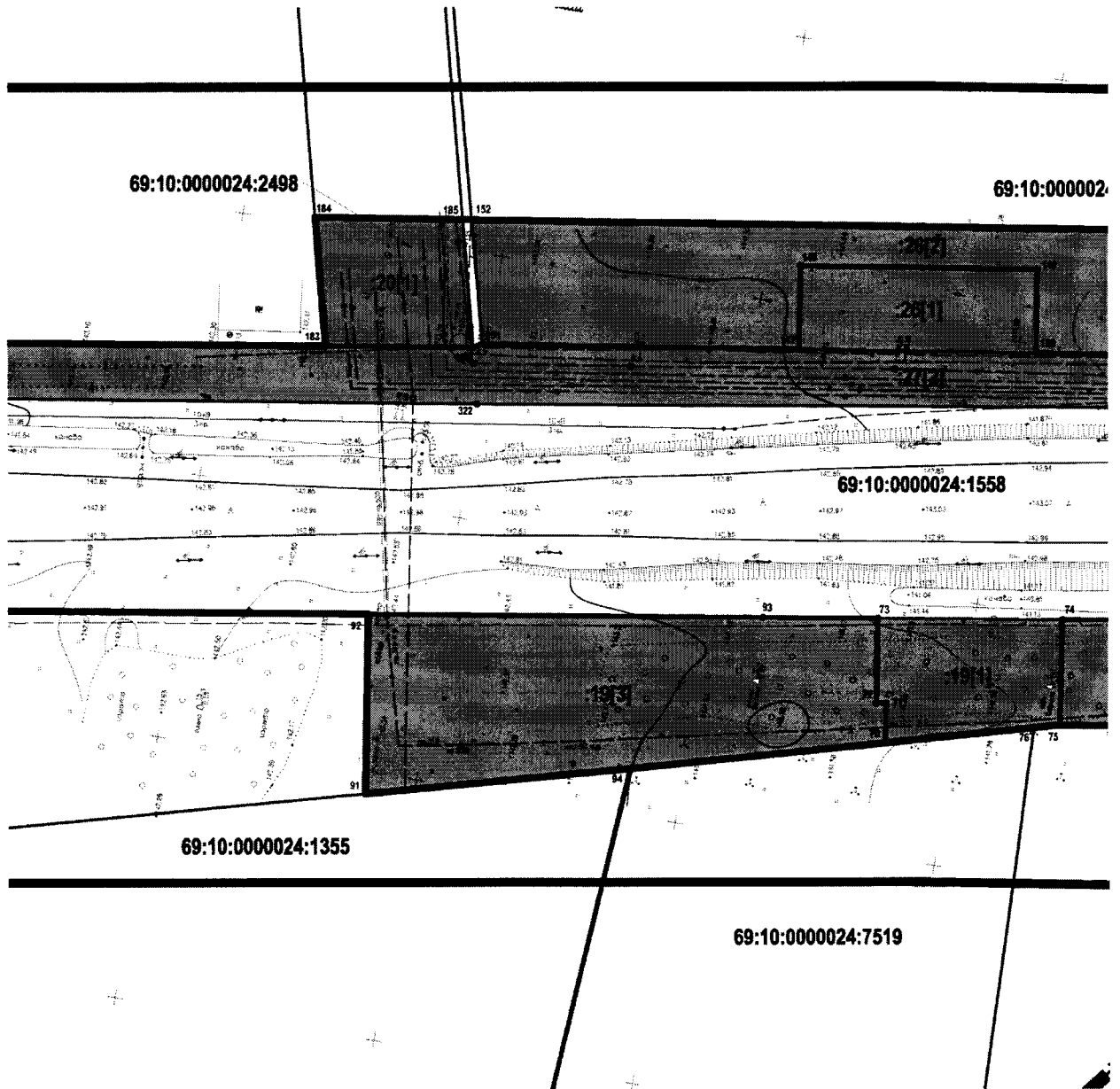
Границы образуемых земельных участков, предназначенных для размещения линейного объекта

-  границы образуемых частей земельных участков под временное занятие, на период строительства объекта
-  границы образуемых земельных участков под размещение объекта, на период эксплуатации
- 2[1]** условные номера образуемых земельных участков
- 50** номера характерных точек границ образуемых земельных участков

Примечания:

1. Изъятие для государственных или муниципальных нужд не предусмотрено.
2. Публичный сервитут не устанавливается.
3. Красные линии, а так же линии отступа от красных линий в целях определения мест допустимого размещения зданий, строений, сооружений, в составе проекта планировки территории, не утверждены.

Чертеж межевания территории. Лист 4



УСЛОВНЫЕ ОБОЗНАЧЕНИЯ

- ■ ■ границы населенных пунктов
- ▬ границы территории, в отношении которой осуществляется подготовка проекта планировки
- ▬ границы планируемого элемента планировочной структуры (границы зон планируемого размещения линейных объектов)
- ▬ границы зон планируемого размещения объектов, на период эксплуатации
- ▬ границы зон планируемого размещения временных объектов, на период строительства
- ▬ границы земельных участков, сведения о которых содержатся в Едином государственном реестре недвижимости

69:10:0000024:87 кадастровые номера земельных участков

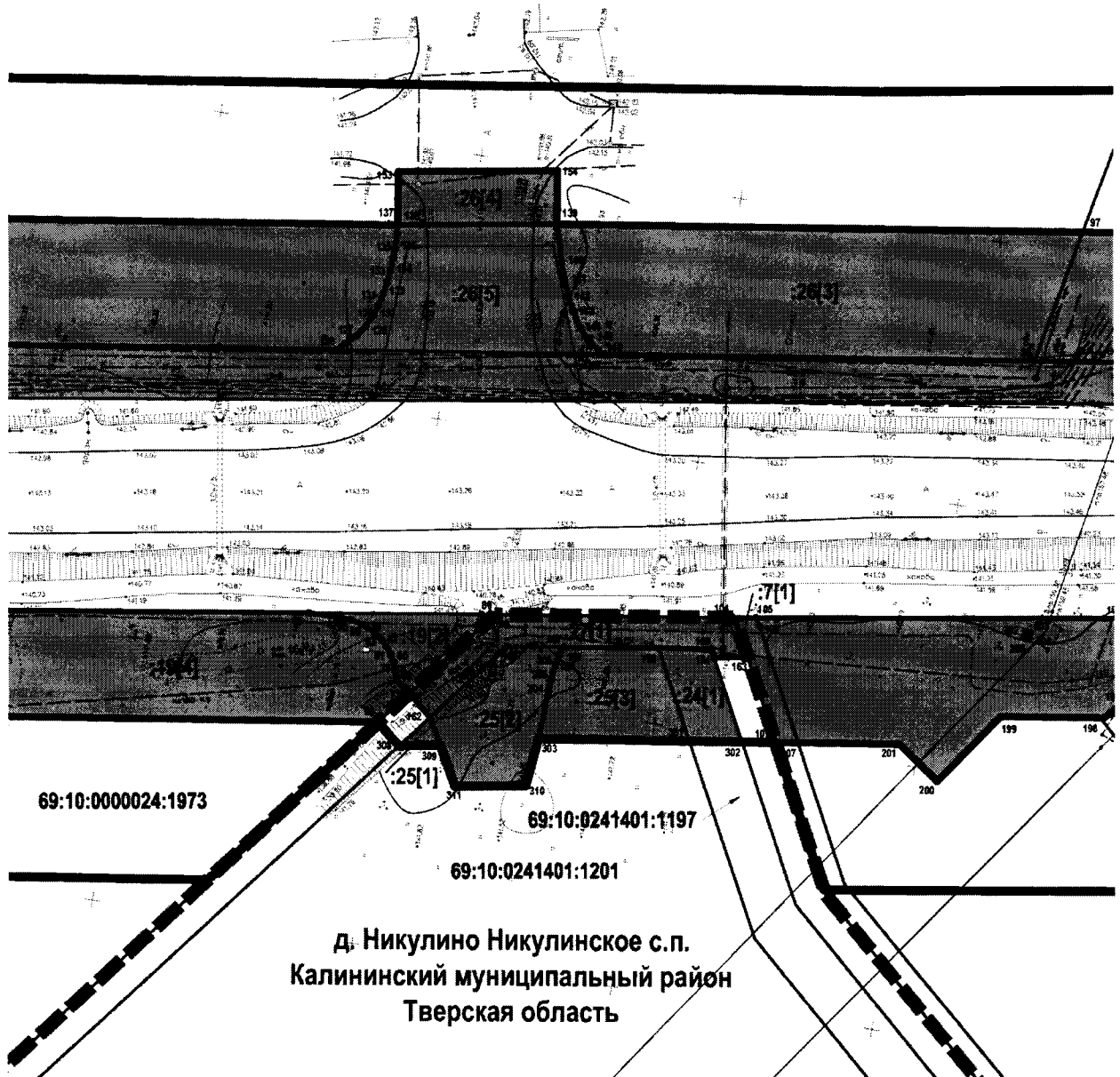
Границы образуемых земельных участков, предназначенных для размещения линейного объекта

- ▬ границы образуемых частей земельных участков под временное занятие, на период строительства объекта
- ▬ границы образуемых земельных участков под размещение объекта, на период эксплуатации
- 2[1] условные номера образуемых земельных участков
- 50 номера характерных точек границ образуемых земельных участков







Примечания:

1. Изъятие для государственных или муниципальных нужд не предусмотрено.
2. Публичный сервитут не устанавливается.
3. Красные линии, а так же линии отступа от красных линий в целях определения мест допустимого размещения зданий, строений, сооружений, в составе проекта планировки территории не утверждены.

Чертеж межевания территории. Лист 5





УСЛОВНЫЕ ОБОЗНАЧЕНИЯ

-  границы населенных пунктов
-  границы территории, в отношении которой осуществляется подготовка проекта планировки
-  границы планируемого элемента планировочной структуры (границы зон планируемого размещения линейных объектов)
-  границы зон планируемого размещения объектов, на период эксплуатации
-  границы зон планируемого размещения временных объектов, на период строительства
-  границы земельных участков, сведения о которых содержатся в Едином государственном реестре недвижимости

69:10:000024:87 кадастровые номера земельных участков

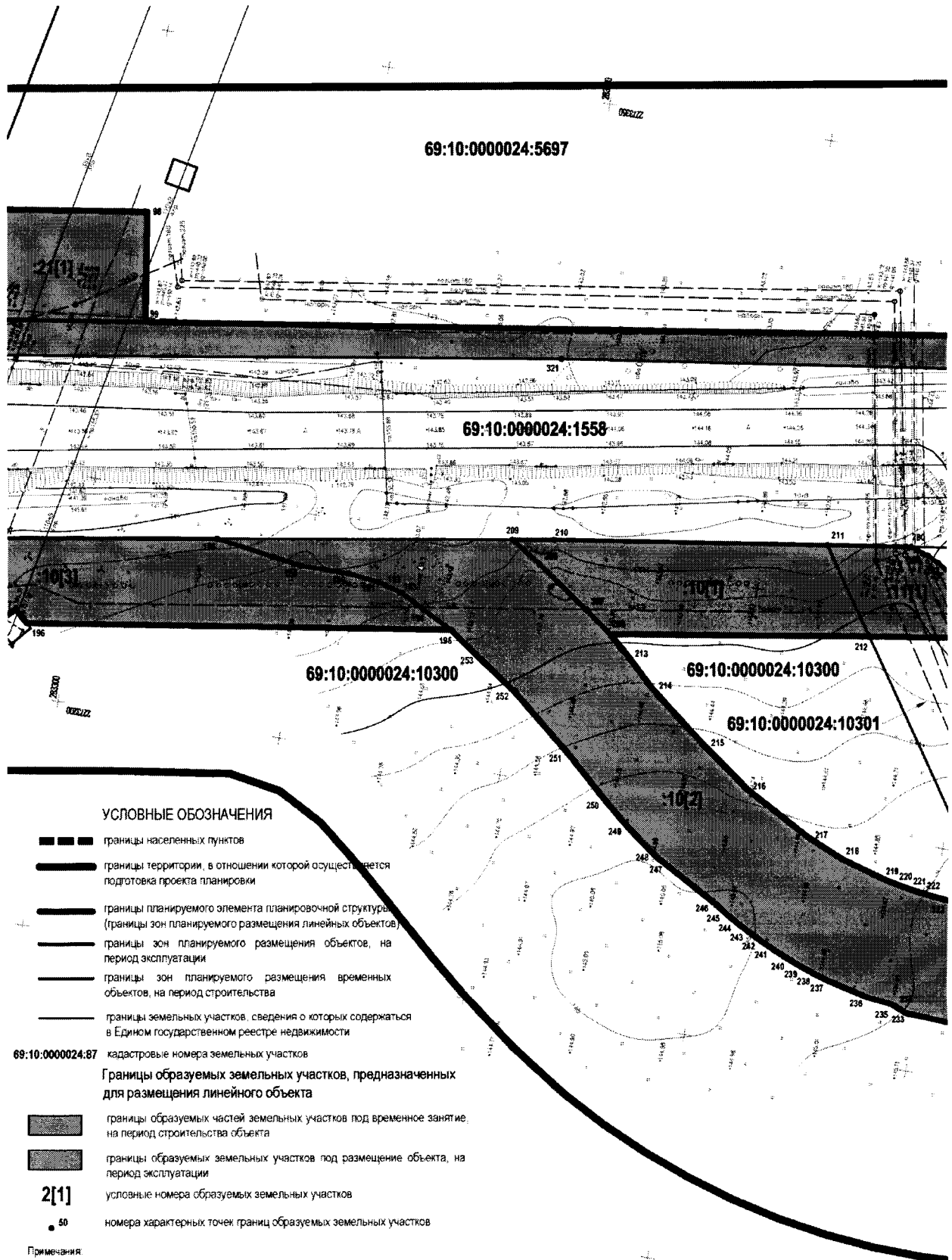
Границы образуемых земельных участков, предназначенных для размещения линейного объекта

-  границы образуемых частей земельных участков под временное занятие, на период строительства объекта
-  границы образуемых земельных участков под размещение объекта, на период эксплуатации
- 2[1]** условные номера образуемых земельных участков
- 50** номера характерных точек границ образуемых земельных участков

Примечания:







1. Изъятие для государственных или муниципальных нужд не предусмотрено.
2. Публичный сервитут не устанавливается.
3. Красные линии, а так же линии отступа от красных линий в целях определения мест допустимого размещения зданий, строений, сооружений, в составе проекта планировки территории не утверждены.

Чертеж межевания территории. Лист 6





Чертеж межевания территории. Лист 8

УСЛОВНЫЕ ОБОЗНАЧЕНИЯ

-  границы населенных пунктов
-  границы территории, в отношении которой осуществляется подготовка проекта планировки
-  границы планируемого элемента планировочной структуры (границы зон планируемого размещения линейных объектов)
-  границы зон планируемого размещения объектов, на период эксплуатации
-  границы зон планируемого размещения временных объектов, на период строительства
-  границы земельных участков, сведения о которых содержатся в Едином государственном реестре недвижимости

69:10:0000024:87 кадастровые номера земельных участков

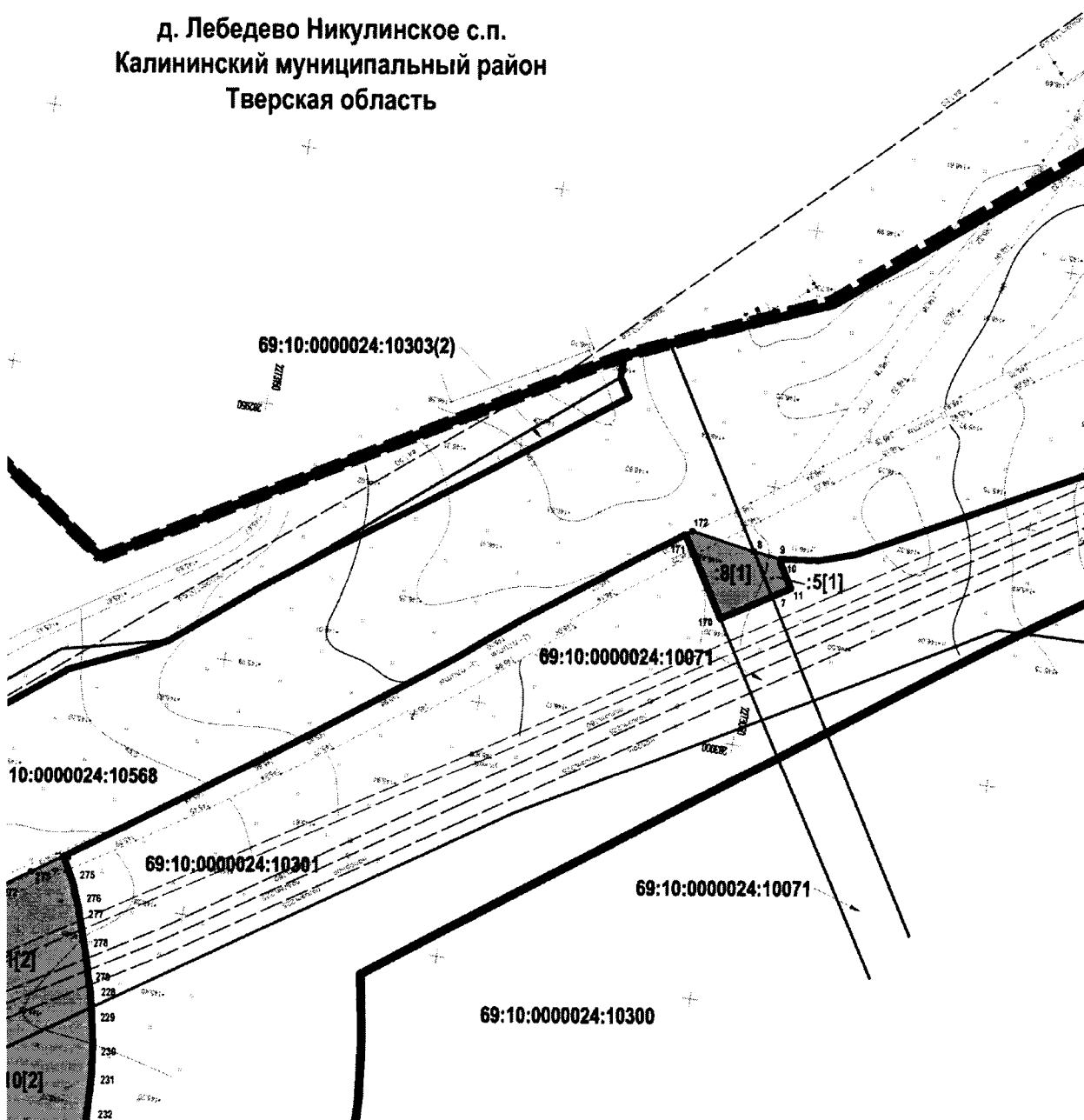
Границы образуемых земельных участков, предназначенных для размещения линейного объекта

-  границы образуемых частей земельного участка под временное занятие, на период строительства объекта
-  границы образуемых земельных участков под размещение объекта, на период эксплуатации
- 2[1]** условные номера образуемых земельных участков
- 50** номера характерных точек границ образуемых земельных участков

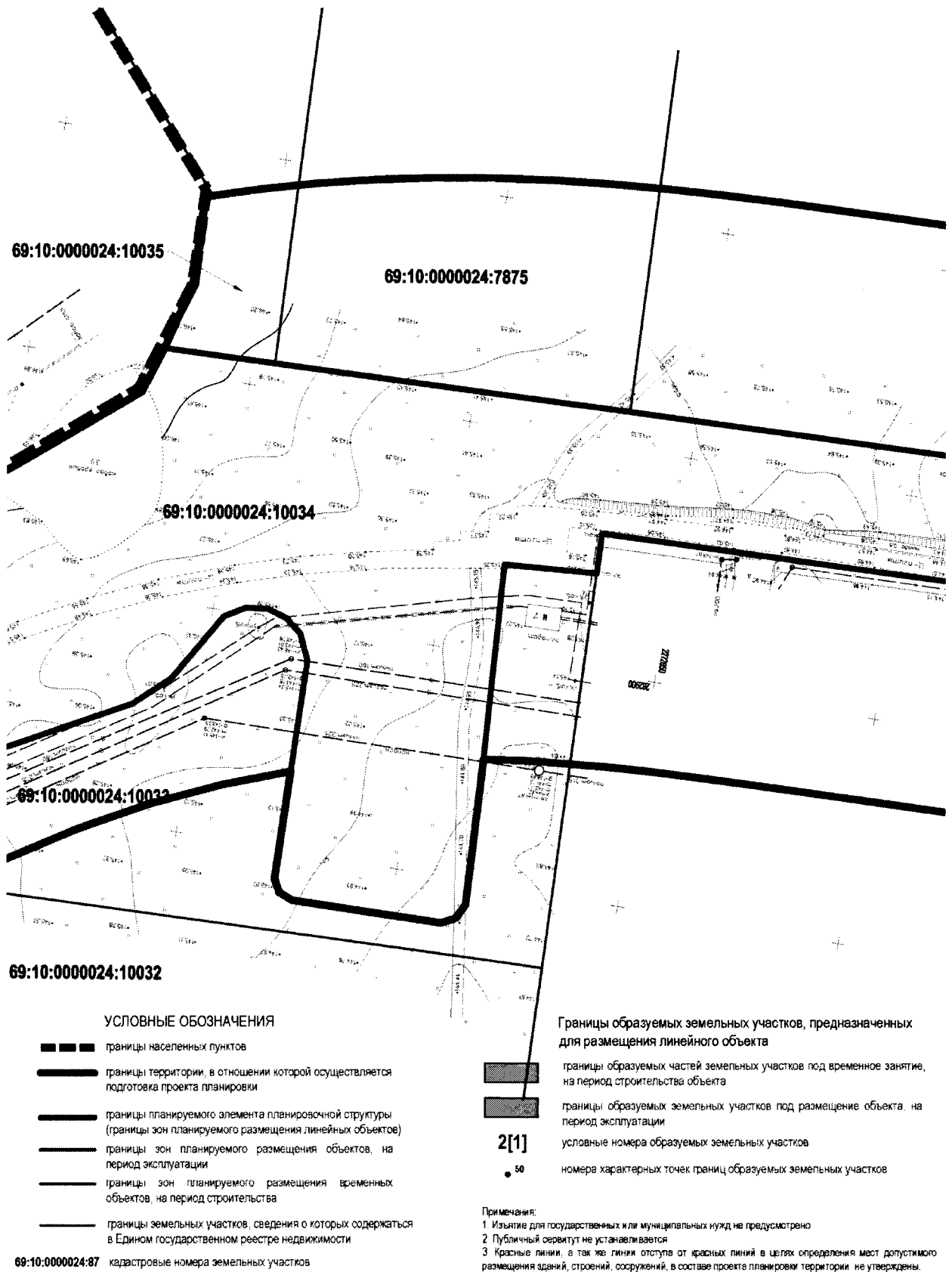
Примечания

1. Изъятие для государственных или муниципальных нужд не предусмотрено
2. Публичный сервитут не устанавливается.
3. Красные линии, а так же линии отступа от красных линий в целях определения мест допустимого размещения зданий, строений, сооружений, в составе проекта планировки территории не утверждены

д. Лебедево Никулинское с.п. Калининский муниципальный район Тверская область

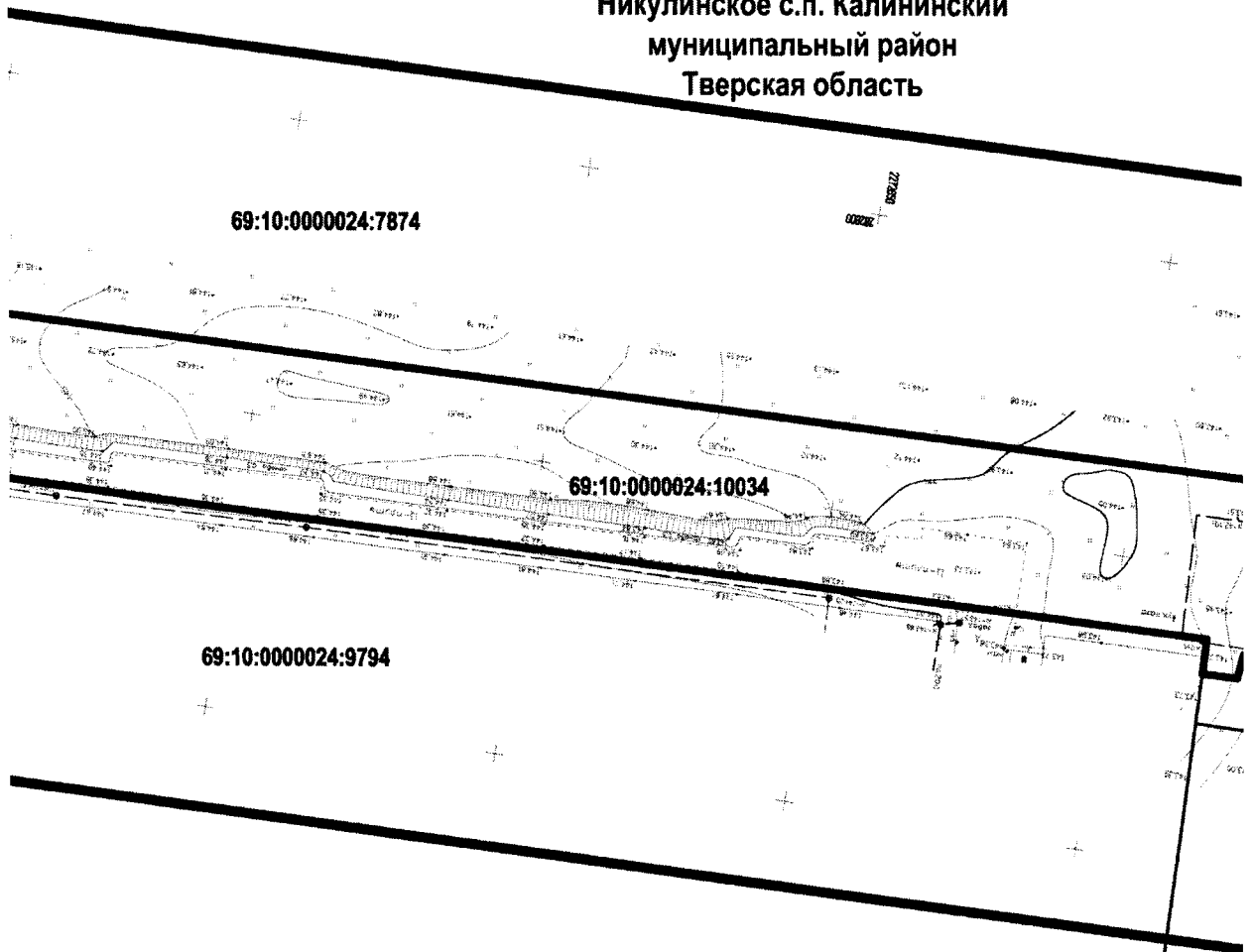


Чертеж межевания территории. Лист 9









Чертеж межевания территории. Лист 10

Никулинское с.п. Калининский
муниципальный район
Тверская область







УСЛОВНЫЕ ОБОЗНАЧЕНИЯ

-  границы населенных пунктов
-  границы территории, в отношении которой осуществляется подготовка проекта планировки
-  границы планируемого элемента планировочной структуры (границы зон планируемого размещения линейных объектов)
-  границы зон планируемого размещения объектов, на период эксплуатации
-  границы зон планируемого размещения временных объектов, на период строительства
-  границы земельных участков, сведения о которых содержатся в Едином государственном реестре недвижимости

69:10:0000024:87 кадастровые номера земельных участков

Границы образуемых земельных участков, предназначенных для размещения линейного объекта







-  границы образуемых частей земельных участков под временное занятие, на период строительства объекта
-  границы образуемых земельных участков под размещение объекта, на период эксплуатации
-  условные номера образуемых земельных участков
-  номера характерных точек границ образуемых земельных участков

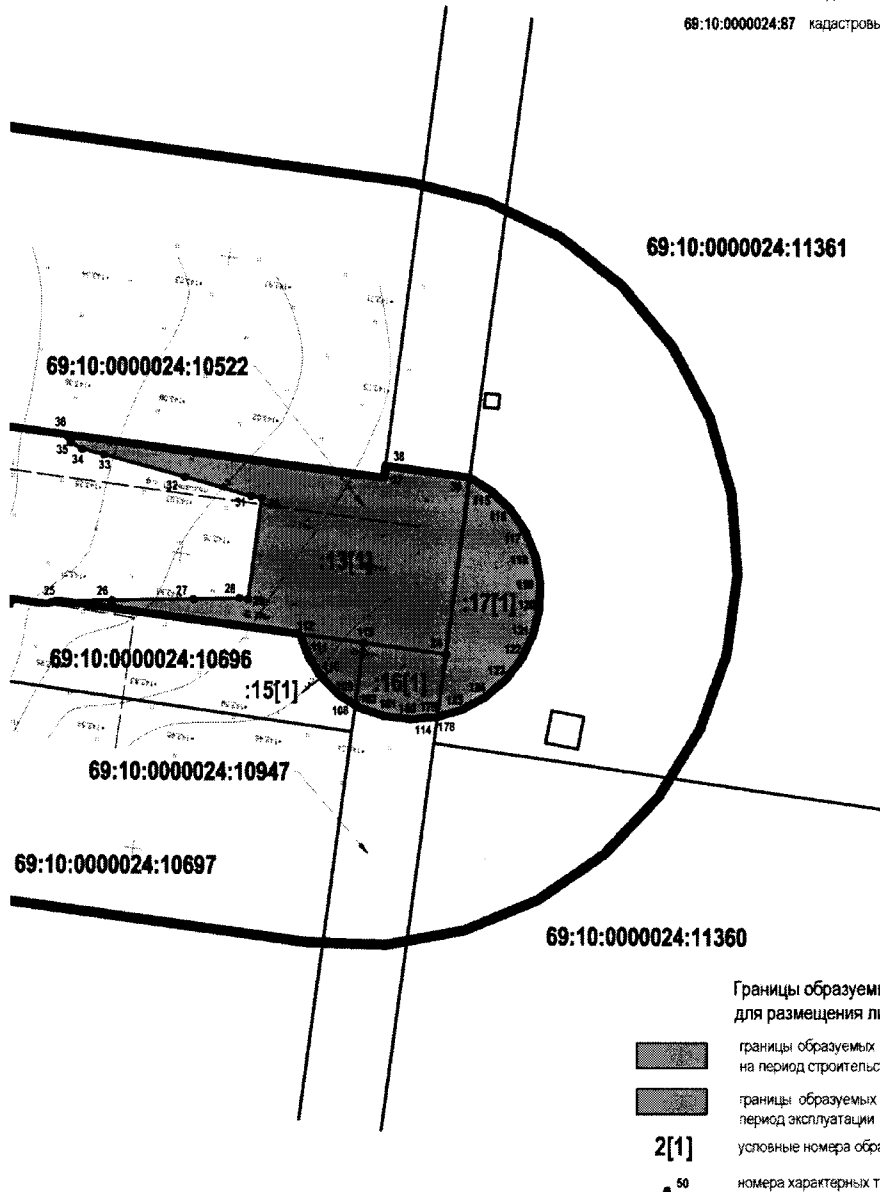
Примечания:

1. Изъятие для государственных или муниципальных нужд не предусмотрено.
2. Публичный сервитут не устанавливается.
3. Красные линии, а так же линии отступа от красных линий в целях определения мест допустимого размещения зданий, строений, сооружений, в составе проекта планировки территории не утверждены.



Чертеж межевания территории. Лист 11

УСЛОВНЫЕ ОБОЗНАЧЕНИЯ

-  границы населенных пунктов
-  границы территории, в отношении которой осуществляется подготовка проекта планировки
-  границы планируемого элемента планировочной структуры (границы зон планируемого размещения линейных объектов)
-  границы зон планируемого размещения объектов, на период эксплуатации
-  границы зон планируемого размещения временных объектов, на период строительства
-  границы земельных участков, сведения о которых содержатся в Едином государственном реестре недвижимости
- 68:10:0000024:87** кадастровые номера земельных участков



Границы образуемых земельных участков, предназначенных для размещения линейного объекта

-  границы образуемых частей земельных участков под временное занятие, на период строительства объекта
-  границы образуемых земельных участков под размещение объекта, на период эксплуатации
- 2[1]** условные номера образуемых земельных участков
- 50** номера характерных точек границ образуемых земельных участков

Примечания:

- 1 Изъятие для государственных или муниципальных нужд не предусмотрено.
- 2 Публичный сервитут не устанавливается
- 3 Красные линии, а так же линии отступа от красных линий в целях определения мест допустимого размещения зданий, строений, сооружений, в составе проекта планировки территории не утверждены.

Подраздел II. Текстовая часть

20. Перечень образуемых земельных участков представлен в таблице 3.

Таблица 3

Условный номер образуемых ЗУ	Кадастровый номер существующего земельного участка/кадастровый квартал	Адресные характеристики земельного участка	Планируемая категория земель образуемого земельного участка	Планируемый вид разрешенного использования образуемого земельного участка	Площадь образуемого земельного участка, кв. м	Возможный способ образования земельного участка
1	2	3	4	5	6	7
Земельные участки под размещение объекта на период эксплуатации						
3[1]	69:10:0241701:428	Тверская область, Калининский муниципальный район, Никулинское сельское поселение, д. Лебедево, д. 14	Земли населенных пунктов	Автомобильный транспорт	166	Образование земельного участка путем раздела исходного земельного участка
5[1]	69:10:0000024:10033	Тверская область, Калининский муниципальный район, Никулинское сельское поселение, в районе д. Лебедево	Земли промышленности и иного специального назначения	Автомобильный транспорт	31	Образование земельного участка путем раздела исходного земельного участка
13[1]	69:10:0000024:10522	Тверская область, Калининский муниципальный район, Никулинское сельское поселение, в районе деревни Лебедево	Земли промышленности и иного специального назначения	Автомобильный транспорт	1191	Образование земельного участка путем раздела исходного земельного участка
19[5]	69:10:0000024:1973	Тверская область, Калининский муниципальный район, Никулинское сельское поселение, в границах колхоза «Тверь»	Земли сельскохозяйственного назначения	Автомобильный транспорт	2459	Образование земельного участка путем раздела исходного земельного участка
19[1]	69:10:0000024:1973	Тверская область, Калининский муниципальный район, Никулинское сельское поселение, в границах колхоза «Тверь»	Земли сельскохозяйственного назначения	Автомобильный транспорт	753	Образование земельного участка путем раздела исходного земельного участка
19[2]	69:10:0000024:1973	Тверская область, Калининский муниципальный	Земли сельскохозяйственного	Автомобильный транспорт	196	Образование земельного участка путем

		район, Никулинское поселение, в границах колхоза «Тверь»	назначения			раздела исходного земельного участка
4[1]	69:10:0241701:542	Тверская область, Калининский муниципальный район, Никулинское сельское поселение, д. Лебедево	Земли населенных пунктов	Автомобиль- ный транспорт	151	Образование земельного участка путем раздела исходного земельного участка
15[1]	69:10:0000024:10696	Тверская область, Калининский муниципальный район, Никулинское сельское поселение, в районе д. Никулино	Земли промышлен- ности и иного специального назначения	Автомобиль- ный транспорт	72	Образование земельного участка путем раздела исходного земельного участка
17[1]	69:10:0000024:11361	Тверская область, Калининский муниципальный район, Никулинское сельское поселение, в районе д. Никулино	Земли промышлен- ности и иного специального назначения	Автомобиль- ный транспорт	428	Образование земельного участка путем раздела исходного земельного участка
26[5]	69:10:0000024:2236	Тверская область, Калининский муниципальный район, Никулинское сельское поселение, д. Лебедево	Земли промышлен- ности и иного специального назначения	Автомобиль- ный транспорт	862	Образование земельного участка путем раздела исходного земельного участка
26[1]	69:10:0000024:2236	Тверская область, Калининский муниципальный район, Никулинское сельское поселение, д. Лебедево	Земли промышлен- ности и иного специального назначения	Автомобиль- ный транспорт	713	Образование земельного участка путем раздела исходного земельного участка
27[3]	69:10:0000024:379	Тверская область, Калининский, муниципальный район, Никулинское сельское поселение, земельный участок в границах земель колхоза «Тверь»	Земли сельскохозяй- ственного назначения	Автомобиль- ный транспорт	278	Образование земельного участка путем раздела исходного земельного участка общей долевой собствен- ности
27[1]	69:10:0241401	Тверская область, Калининский муниципальный	Земли населенных пунктов	Автомобиль- ный транспорт	406	Образование земельного участка из

		район, Никулинское сельское поселение				земель, государствен ная собствен ность на которые не разграничена
8[1]	69:10:0000024:10071	Тверская область, Калининский муниципальный район, Никулинское сельское поселение, в районе д. Лебедево	Земли промышлен ности и иного специального назначения	Автомобиль ный транспорт	154	Образование земельного участка путем раздела исходного земельного участка
16[1]	69:10:0000024:10947	Тверская область, Калининский муниципальный район, Никулинское сельское поселение, в районе д. Никулино	Земли промышлен ности и иного специального назначения	Автомобиль ный транспорт	158	Образование земельного участка путем раздела исходного земельного участка
10[2]	69:10:0000024:10300	Тверская область, Калининский муниципальный район, Никулинское сельское поселение, д. Никулино	Земли сельскохозяй ственного назначения	Автомобиль ный транспорт	4332	Образование земельного участка путем раздела исходного земельного участка
22[1]	69:10:0000024:7109	Тверская область, Калининский район, Никулинское сельское поселение, д. Лебедево	Земли промышлен ности и иного специального назначения	Автомобиль ный транспорт	255	Образование земельного участка, путем раздела исходного участка
11[2]	69:10:0000024:10301	Тверская область, Калининский муниципальный район, Никулинское сельское поселение, д. Никулино	Земли промышлен ности и иного специального назначения	Автомобиль ный транспорт	825	Образование земельного участка путем раздела исходного земельного участка
23[1]	69:10:0000024:7279	Тверская область, Калининский муниципальный район, Никулинское сельское поселение, д. Лебедево	Земли промышлен ности и иного специального назначения	Автомобиль ный транспорт	240	Образование земельного участка путем раздела исходного земельного участка
25[2]	69:10:0241401:1201	Тверская область, Калининский муниципальный район, Никулинское сельское поселение, д. Никулино	Земли населенных пунктов	Автомобиль ный транспорт	435	Образование земельного участка путем раздела исходного земельного участка

27[2]	69:10:0000024:379	Тверская область, Калининский муниципальный район, Никулинское сельское поселение, земельный участок в границах земель колхоза «Тверь»	Земли сельскохозяй- ственного назначения	Автомобиль- ный транспорт	8569	Образование земельного участка, путем раздела исходного участка общей долевой собствен- ности
Части земельных участков под временное занятие на период строительства объекта						
9[1]	69:10:0000024:10298	Тверская область, Калининский муниципальный район, Никулинское сельское поселение, район д. Лебедево	-	-	1294	Образование части земельного участка на существую- щем участке
19[3]	69:10:0000024:1973	Тверская область, Калининский муниципальный район, Никулинское сельское поселение, в границах колхоза «Тверь»	-	-	2819	Образование части земельного участка на существую- щем участке
19[4]	69:10:0000024:1973	Тверская область, Калининский муниципальный район, Никулинское сельское поселение, в границах колхоза «Тверь»	-	-	1630	Образование части земельного участка на существую- щем участке
21[1]	69:10:0000024:5697	Тверская область, Калининский муниципальный район, Никулинское сельское поселение, д. Лебедево	-	-	1013	Образование части земельного участка на существую- щем участке
7[1]	69:10:0000024:10070	Тверская область, Калининский муниципальный район, Никулинское сельское поселение, в районе д. Никулино	-	-	99	Образование части земельного участка на существую- щем участке
26[2]	69:10:0000024:2236	Тверская область, Калининский муниципальный район, Никулинское сельское поселение,	-	-	3781	Образование части земельного участка на существую- щем участке

		д. Лебедево				
26[3]	69:10:0000024:2236	Тверская область, Калининский муниципальный район, Никулинское сельское поселение, д. Лебедево	-	-	2247	Образование части земельного участка на существую- щем участке
26[4]	69:10:0000024:2236	Тверская область, Калининский муниципальный район, Никулинское сельское поселение, д. Лебедево	-	-	302	Образование части земельного участка на существую- щем участке
12[1]	69:10:0000024:10303	Тверская область, Калининский муниципальный район, Никулинское сельское поселение, д. Никулино	-	-	39	Образование части земельного участка на существую- щем участке
20[1]	69:10:0000024:2498	Тверская область, Калининский муниципальный район, Никулинское сельское поселение, д. Лебедево	-	-	680	Образование части земельного участка на существую- щем участке
10[3]	69:10:0000024:10300	Тверская область, Калининский муниципальный район, Никулинское с.п., д. Никулино	-	-	2939	Образование части земельного участка на существую- щем участке
10[1]	69:10:0000024:10300	Тверская область, Калининский муниципальный район, Никулинское сельское поселение, д. Никулино	-	-	1305	Образование части земельного участка на существую- щем участке
11[1]	69:10:0000024:10301	Тверская область, Калининский муниципальный район, Никулинское сельское поселение, д. Никулино	-	-	755	Образование части земельного участка на существую- щем участке
24[1]	69:10:0241401:1197	Тверская область, Калининский муниципальный район, Никулинское сельское поселение,	-	-	173	Образование части земельного участка на существую- щем участке

		д. Никулино				
25[3]	69:10:0241401:1201	Тверская область, Калининский муниципальный район, Никулинское сельское поселение, д. Никулино	-	-	413	Образование части земельного участка на существую- щем участке
25[1]	69:10:0241401:1201	Тверская область, Калининский муниципальный район, Никулинс- кое сельское поселение, д. Никулино	-	-	21	Образование части земельного участка на существую- щем участке

21. Перечень координат характерных точек образуемых земельных участков в системе координат МСК-69 представлен в таблице 4.

Таблица 4

Условный номер земельного участка		:3[1]
Площадь земельного участка		166м ²
Обозначение характерных точек границы	Координаты, м	
	X	Y
1	2	3
1	283018,65	2273323,32
2	283019,37	2273326,36
3	283012,55	2273327,70
4	282997,69	2273332,03
5	282977,69	2273334,09
6	282966,38	2273333,61
1	283018,65	2273323,32
Условный номер земельного участка		:5[1]
Площадь земельного участка		31м ²
Обозначение характерных точек границы	Координаты, м	
	X	Y
1	2	3
7	282970,82	2273047,05
8	282962,85	2273051,92
9	282963,44	2273046,58
10	282964,40	2273046,38
11	282968,71	2273043,69
7	282970,82	2273047,05
Условный номер земельного участка		:9[1]
Площадь земельного участка		1294м ²
Обозначение характерных точек границы	Координаты, м	
	X	Y
1	2	3
12	283049,06	2273240,28
13	283063,53	2273258,74
14	283063,51	2273259,52
15	283061,18	2273261,48
16	283060,39	2273264,53
17	283059,03	2273267,54
18	283057,62	2273269,71
19	283055,76	2273271,71
20	283055,17	2273273,00

21	283054,52	2273274,11
22	283022,93	2273279,24
23	283017,07	2273245,90
12	283049,06	2273240,28
Условный номер земельного участка		:13[1]
Площадь земельного участка		1191м ²
Обозначение характерных точек границы	Координаты, м	
	X	Y
1	2	3
24	282859,43	2272503,11
25	282861,19	2272569,23
26	282859,61	2272560,26
27	282857,20	2272546,67
28	282855,76	2272539,02
29	282855,72	2272537,61
30	282838,73	2272538,06
31	282838,77	2272539,88
32	282837,36	2272551,39
33	282835,89	2272565,49
34	282835,60	2272569,36
35	282834,86	2272571,35
36	282833,64	2272573,04
37	282832,05	2272518,26
38	282830,05	2272518,32
39	282829,66	2272503,93
24	282859,43	2272503,11
Условный номер земельного участка		:19[5]
Площадь земельного участка		2459м ²
Обозначение характерных точек границы	Координаты, м	
	X	Y
1	2	3
40	284237,93	2273086,02
41	284239,19	2273091,33
42	284209,62	2273098,74
43	284173,61	2273103,43
44	284097,30	2273114,69
45	283886,87	2273145,74
46	283918,81	2273139,06
47	283924,53	2273137,79
48	283942,46	2273134,73
49	283944,27	2273134,42
50	283958,84	2273130,48
51	283964,50	2273125,40
52	283967,21	2273119,81
53	283969,31	2273112,45
54	283967,85	2273096,01
55	283985,65	2273093,02
56	283988,45	2273106,31
57	283991,01	2273111,14
58	283994,50	2273115,36
59	283998,77	2273118,78
60	284003,64	2273121,27
61	284008,02	2273122,55
62	284012,40	2273122,16
63	284016,76	2273121,61
64	284021,09	2273120,91
65	284040,42	2273117,99
66	284056,18	2273116,08
67	284078,74	2273112,91
68	284096,62	2273109,97

69	284178,03	2273097,25
40	284237,93	2273086,02
Условный номер земельного участка		:19[1]
Площадь земельного участка		753м ²
Обозначение характерных точек границы	Координаты, м	
	X	Y
1	2	3
70	283562,97	2273171,37
71	283564,06	2273178,71
72	283565,88	2273178,44
73	283568,23	2273194,32
74	283533,44	2273199,76
75	283530,53	2273180,10
76	283535,31	2273178,83
70	283562,97	2273171,37
Условный номер земельного участка		:19[2]
Площадь земельного участка		196м ²
Обозначение характерных точек границы	Координаты, м	
	X	Y
1	2	3
77	283446,99	2273198,05
78	283449,79	2273200,25
79	283450,18	2273201,84
80	283450,80	2273203,37
81	283451,62	2273204,80
82	283452,62	2273206,10
83	283453,80	2273207,25
84	283455,13	2273208,22
85	283457,75	2273209,46
86	283460,16	2273209,99
87	283462,15	2273210,04
88	283468,13	2273209,97
89	283435,89	2273215,01
90	283433,37	2273215,39
77	283446,99	2273198,05
Условный номер земельного участка		:19[3]
Площадь земельного участка		2819м ²
Обозначение характерных точек границы	Координаты, м	
	X	Y
1	2	3
91	283659,18	2273145,75
92	283664,16	2273179,33
93	283589,85	2273190,94
73	283568,23	2273194,32
72	283565,88	2273178,44
71	283564,06	2273178,71
70	283562,97	2273171,37
94	283609,86	2273158,72
91	283659,18	2273145,75
Условный номер земельного участка		:19[4]
Площадь земельного участка		1630м ²
Обозначение характерных точек границы	Координаты, м	
	X	Y
1	2	3
75	283530,53	2273180,10
74	283533,44	2273199,76
88	283468,13	2273209,97
87	283462,15	2273210,04
86	283460,16	2273209,99
85	283457,75	2273209,46

84	283455,13	2273208,22
83	283453,80	2273207,25
82	283452,62	2273206,10
81	283451,62	2273204,80
80	283450,80	2273203,37
79	283450,18	2273201,84
78	283449,79	2273200,25
77	283446,99	2273198,05
95	283451,90	2273191,79
75	283530,53	2273180,10
Условный номер земельного участка		:21[1]
Площадь земельного участка		1013м ²
Обозначение характерных точек границы	Координаты, м	
	X	Y
1	2	3
96	283340,06	2273279,07
97	283334,85	2273304,35
98	283297,93	2273309,84
99	283294,36	2273285,84
96	283340,06	2273279,07
Условный номер земельного участка		:4[1]
Площадь земельного участка		151м ²
Обозначение характерных точек границы	Координаты, м	
	X	Y
1	2	3
100	283056,99	2273320,83
2	283019,37	2273326,36
1	283018,65	2273323,32
101	283045,98	2273316,78
100	283056,99	2273320,83
Условный номер земельного участка		:7[1]
Площадь земельного участка		99м ²
Обозначение характерных точек границы	Координаты, м	
	X	Y
1	2	3
102	283376,80	2273200,27
103	283386,86	2273219,39
104	283388,57	2273222,14
105	283384,30	2273222,84
106	283383,39	2273221,39
107	283372,61	2273200,90
102	283376,80	2273200,27
Условный номер земельного участка		:15[1]
Площадь земельного участка		72м ²
Обозначение характерных точек границы	Координаты, м	
	X	Y
1	2	3
108	282870,34	2272516,81
109	282869,00	2272519,88
110	282866,61	2272523,18
111	282863,60	2272525,93
112	282860,10	2272528,01
25	282861,19	2272569,23
113	282859,81	2272517,10
108	282870,34	2272516,81
Условный номер земельного участка		:17[1]
Площадь земельного участка		428м ²
Обозначение характерных точек границы	Координаты, м	
	X	Y
1	2	3

114	282870,04	2272502,81
24	282859,43	2272503,11
39	282829,66	2272503,93
115	282831,36	2272499,83
116	282833,89	2272496,18
117	282837,11	2272493,13
118	282840,90	2272490,81
119	282845,08	2272489,33
120	282849,48	2272488,76
121	282853,91	2272489,10
122	282858,17	2272490,36
123	282862,07	2272492,48
124	282865,45	2272495,36
125	282868,15	2272498,87
114	282870,04	2272502,81
Условный номер земельного участка		:26[5]
Площадь земельного участка		862м ²
Обозначение характерных точек границы	Координаты, м	
	X	Y
1	2	3
126	283471,45	2273259,61
127	283469,53	2273261,13
128	283467,84	2273262,91
129	283466,40	2273264,90
130	283465,26	2273267,07
131	283464,65	2273269,04
132	283464,12	2273271,46
133	283463,74	2273273,73
134	283463,49	2273275,82
135	283463,32	2273278,38
136	283463,28	2273280,21
137	283463,36	2273283,08
138	283463,48	2273284,61
139	283433,70	2273289,66
140	283431,70	2273282,83
141	283430,69	2273279,72
142	283429,39	2273276,73
143	283427,90	2273273,83
144	283426,14	2273271,13
145	283423,87	2273268,84
146	283421,20	2273267,05
126	283471,45	2273259,61
Условный номер земельного участка		:26[1]
Площадь земельного участка		713м ²
Обозначение характерных точек границы	Координаты, м	
	X	Y
1	2	3
147	283591,30	2273241,86
148	283593,61	2273257,45
149	283548,88	2273264,08
150	283546,57	2273248,49
147	283591,30	2273241,86
Условный номер земельного участка		:26[2]
Площадь земельного участка		3781м ²
Обозначение характерных точек границы	Координаты, м	
	X	Y
1	2	3
151	283651,06	2273233,01
152	283656,87	2273255,86
138	283463,48	2273284,61

137	283463,36	2273283,08
136	283463,28	2273280,21
135	283463,32	2273278,38
134	283463,49	2273275,82
133	283463,74	2273273,73
132	283464,12	2273271,46
131	283464,65	2273269,04
130	283465,26	2273267,07
129	283466,40	2273264,90
128	283467,84	2273262,91
127	283469,53	2273261,13
126	283471,45	2273259,61
150	283546,57	2273248,49
149	283548,88	2273264,08
148	283593,61	2273257,45
147	283591,30	2273241,86
151	283651,06	2273233,01
Условный номер земельного участка		:26[3]
Площадь земельного участка		2247м ²
Обозначение характерных точек границы	Координаты, м	
	X	Y
1	2	3
146	283421,20	2273267,05
145	283423,87	2273268,84
144	283426,14	2273271,13
143	283427,90	2273273,83
142	283429,39	2273276,73
141	283430,69	2273279,72
140	283431,70	2273282,83
139	283433,70	2273289,66
97	283334,85	2273304,35
96	283340,06	2273279,07
146	283421,20	2273267,05
Условный номер земельного участка		:26[4]
Площадь земельного участка		302м ²
Обозначение характерных точек границы	Координаты, м	
	X	Y
1	2	3
139	283433,70	2273289,66
138	283463,48	2273284,61
153	283465,01	2273294,49
154	283435,23	2273299,55
139	283433,70	2273289,66
Условный номер земельного участка		:27[3]
Площадь земельного участка		278м ²
Обозначение характерных точек границы	Координаты, м	
	X	Y
1	2	3
1	283018,65	2273323,32
6	282966,38	2273333,61
155	282936,39	2273339,51
156	282947,53	2273332,25
157	282951,13	2273331,39
158	282965,64	2273328,79
159	282968,71	2273330,04
160	282993,63	2273325,64
161	283026,76	2273320,36
101	283045,98	2273316,78
1	283018,65	2273323,32
Условный номер земельного участка		:27[1]

Площадь земельного участка		406м ²	
Обозначение характерных точек границы	Координаты, м		
	X	Y	
1	2	3	
162	283442,28	2273194,35	
77	283446,99	2273198,05	
90	283433,37	2273215,39	
104	283388,57	2273222,14	
103	283386,86	2273219,39	
163	283384,72	2273215,31	
164	283390,84	2273214,07	
165	283391,66	2273215,62	
166	283401,55	2273214,13	
167	283419,44	2273211,43	
168	283419,44	2273211,42	
169	283430,12	2273209,81	
162	283442,28	2273194,35	
Условный номер земельного участка		:8[1]	
Площадь земельного участка		154м ²	
Обозначение характерных точек границы	Координаты, м		
	X	Y	
1	2	3	
7	282970,82	2273047,05	
170	282976,62	2273056,26	
171	282961,74	2273065,55	
172	282960,86	2273064,36	
8	282962,85	2273051,92	
7	282970,82	2273047,05	
Условный номер земельного участка		:12[1]	
Площадь земельного участка		39м ²	
Обозначение характерных точек границы	Координаты, м		
	X	Y	
1	2	3	
173	283051,70	2273239,82	
174	283054,74	2273244,24	
175	283057,82	2273248,31	
176	283060,31	2273251,88	
177	283062,25	2273255,27	
13	283063,53	2273258,74	
12	283049,06	2273240,28	
173	283051,70	2273239,82	
Условный номер земельного участка		:16[1]	
Площадь земельного участка		158м ²	
Обозначение характерных точек границы	Координаты, м		
	X	Y	
1	2	3	
178	282870,04	2272502,82	
179	282870,07	2272502,88	
180	282871,15	2272507,21	
181	282871,35	2272511,68	
182	282870,66	2272516,09	
108	282870,34	2272516,81	
113	282859,81	2272517,10	
24	282859,43	2272503,11	
178	282870,04	2272502,82	
Условный номер земельного участка		:20[1]	
Площадь земельного участка		680м ²	
Обозначение характерных точек границы	Координаты, м		
	X	Y	
1	2	3	

183	283680,44	2273227,82
184	283686,35	2273251,48
185	283658,55	2273255,61
186	283652,66	2273232,14
183	283680,44	2273227,82
Условный номер земельного участка		:10[3]
Площадь земельного участка		2939м ²
Обозначение характерных точек границы	Координаты, м	
	X	Y
1	2	3
107	283372,61	2273200,90
106	283383,39	2273221,39
105	283384,30	2273222,84
187	283319,17	2273233,39
188	283270,81	2273241,23
189	283251,41	2273238,34
190	283240,63	2273238,36
191	283233,73	2273237,67
192	283232,07	2273237,20
193	283228,30	2273236,15
194	283222,74	2273233,20
195	283216,03	2273229,78
196	283309,85	2273215,83
197	283312,82	2273218,56
198	283316,19	2273214,89
199	283335,52	2273212,02
200	283345,33	2273198,00
201	283353,53	2273203,73
107	283372,61	2273200,90
202	283333,67	2273227,61
203	283333,49	2273228,59
204	283332,51	2273228,41
205	283332,69	2273227,43
202	283333,67	2273227,61
Условный номер земельного участка		:10[1]
Площадь земельного участка		1305м ²
Обозначение характерных точек границы	Координаты, м	
	X	Y
1	2	3
206	283180,76	2273234,64
207	283186,93	2273239,18
208	283198,81	2273247,38
209	283205,73	2273251,78
210	283196,52	2273253,27
211	283136,16	2273261,99
212	283123,70	2273243,50
206	283180,76	2273234,64
Условный номер земельного участка		:10[2]
Площадь земельного участка		4332м ²
Обозначение характерных точек границы	Координаты, м	
	X	Y
1	2	3
195	283216,03	2273229,78
194	283222,74	2273233,20
193	283228,30	2273236,15
191	283233,73	2273237,67
190	283240,63	2273238,36
189	283251,41	2273238,34
188	283270,81	2273241,23
209	283205,73	2273251,78

208	283198,81	2273247,38
207	283186,93	2273239,18
206	283180,76	2273234,64
213	283176,32	2273230,76
214	283169,66	2273224,41
215	283156,10	2273213,85
216	283144,87	2273205,79
217	283129,50	2273197,45
218	283121,52	2273194,05
219	283111,23	2273191,06
220	283108,05	2273190,41
221	283104,86	2273189,86
222	283101,66	2273189,41
223	283098,44	2273189,07
224	283095,21	2273188,82
225	283091,98	2273188,67
226	283088,74	2273188,63
227	283086,77	2273188,66
228	283070,51	2273164,52
229	283071,23	2273164,35
230	283077,59	2273163,11
231	283082,90	2273162,43
232	283091,73	2273162,13
233	283101,92	2273162,70
234	283103,39	2273163,32
235	283105,30	2273164,12
236	283110,98	2273164,82
237	283121,06	2273167,30
238	283124,23	2273168,31
239	283127,37	2273169,41
240	283130,47	2273170,62
241	283133,53	2273171,93
242	283136,55	2273173,33
243	283139,52	2273174,83
244	283142,44	2273176,42
245	283145,31	2273178,11
246	283148,13	2273179,88
247	283161,82	2273187,46
248	283162,50	2273187,82
249	283169,91	2273193,28
250	283175,72	2273198,15
251	283185,63	2273207,03
252	283199,60	2273218,56
253	283208,67	2273224,65
195	283216,03	2273229,78
Условный номер земельного участка		:22[1]
Площадь земельного участка		255м ²
Обозначение характерных точек границы	Координаты, м	
	X	Y
1	2	3
254	283991,30	2273178,11
255	283994,16	2273199,77
256	283983,62	2273201,54
257	283983,22	2273198,46
258	283982,59	2273195,13
259	283981,82	2273191,27
260	283980,67	2273187,54
261	283979,17	2273183,97
262	283976,97	2273180,53
254	283991,30	2273178,11

Условный номер земельного участка		:11[2]
Площадь земельного участка		825м ²
Обозначение характерных точек границы	Координаты, м	
	X	Y
1	2	3
228	283070,51	2273164,52
227	283086,77	2273188,66
263	283085,50	2273188,68
264	283082,65	2273188,73
265	283079,34	2273188,90
266	283075,67	2273189,21
267	283069,16	2273192,54
268	283064,83	2273197,78
269	283064,12	2273203,77
270	283059,45	2273197,93
271	283055,05	2273192,46
272	283050,55	2273186,12
273	283046,55	2273180,36
274	283042,54	2273174,61
275	283047,36	2273171,98
276	283051,93	2273170,15
277	283054,84	2273169,19
278	283060,19	2273167,41
279	283067,56	2273165,24
228	283070,51	2273164,52
Условный номер земельного участка		:11[1]
Площадь земельного участка		755м ²
Обозначение характерных точек границы	Координаты, м	
	X	Y
1	2	3
212	283123,70	2273243,50
211	283136,16	2273261,99
280	283117,62	2273264,67
281	283113,59	2273263,36
282	283111,03	2273262,17
283	283107,45	2273260,02
284	283103,05	2273257,08
285	283099,01	2273255,13
286	283094,87	2273249,08
287	283090,68	2273243,40
288	283085,94	2273236,97
289	283081,33	2273230,49
290	283077,11	2273224,72
291	283072,64	2273219,20
292	283067,87	2273213,51
293	283071,54	2273211,27
294	283100,82	2273246,90
212	283123,70	2273243,50
Условный номер земельного участка		:23[1]
Площадь земельного участка		240м ²
Обозначение характерных точек границы	Координаты, м	
	X	Y
1	2	3
295	284005,34	2273175,75
296	284004,14	2273178,46
297	284003,50	2273181,37
298	284003,16	2273185,15
299	284003,12	2273190,11
300	284003,74	2273198,17
255	283994,16	2273199,77

254	283991,30	2273178,11
295	284005,34	2273175,75
Условный номер земельного участка		:24[1]
Площадь земельного участка		173м ²
Обозначение характерных точек границы	Координаты, м	
	X	Y
1	2	3
301	283392,96	2273197,87
166	283401,55	2273214,13
165	283391,66	2273215,62
302	283383,09	2273199,34
301	283392,96	2273197,87
Условный номер земельного участка		:25[3]
Площадь земельного участка		413м ²
Обозначение характерных точек границы	Координаты, м	
	X	Y
1	2	3
303	283421,36	2273193,65
304	283421,00	2273202,82
305	283420,85	2273204,94
306	283420,50	2273207,98
307	283420,06	2273209,73
168	283419,44	2273211,42
166	283401,55	2273214,13
301	283392,96	2273197,87
303	283421,36	2273193,65
Условный номер земельного участка		:25[1]
Площадь земельного участка		21м ²
Обозначение характерных точек границы	Координаты, м	
	X	Y
1	2	3
308	283447,25	2273188,03
162	283442,28	2273194,35
309	283439,53	2273189,38
308	283447,25	2273188,03
Условный номер земельного участка		:25[2]
Площадь земельного участка		435м ²
Обозначение характерных точек границы	Координаты, м	
	X	Y
1	2	3
309	283439,53	2273189,38
162	283442,28	2273194,35
169	283430,12	2273209,81
168	283419,44	2273211,42
307	283420,06	2273209,73
306	283420,50	2273207,98
305	283420,85	2273204,94
304	283421,00	2273202,82
303	283421,36	2273193,65
310	283422,32	2273184,49
311	283435,57	2273182,25
309	283439,53	2273189,38
Условный номер земельного участка		:27[2]
Площадь земельного участка		8569м ²
Обозначение характерных точек границы	Координаты, м	
	X	Y
1	2	3
312	284012,80	2273167,59
313	284009,76	2273169,77
314	284007,23	2273172,52

295	284005,34	2273175,75
254	283991,30	2273178,11
262	283976,97	2273180,53
315	283912,67	2273191,36
316	283884,95	2273196,03
183	283680,44	2273227,82
186	283652,66	2273232,14
151	283651,06	2273233,01
147	283591,30	2273241,86
150	283546,57	2273248,49
126	283471,45	2273259,61
317	283421,19	2273267,05
96	283340,06	2273279,07
99	283294,36	2273285,84
318	283070,85	2273318,93
100	283056,99	2273320,83
101	283045,98	2273316,78
319	283067,53	2273312,77
320	283067,67	2273311,55
321	283201,45	2273292,97
322	283650,17	2273221,74
323	283752,38	2273206,02
312	284012,80	2273167,59

22. Сведения о границах территории, применительно к которой осуществляется подготовка проекта межевания в системе координат МСК-69, представлены в таблице 5.

Таблица 5

Обозначение характерных точек границы	Координаты, м	
	X	Y
1	2	3
1	282893,38	2273345,13
2	282908,18	2273341,61
3	282914,16	2273343,71
4	282936,18	2273339,65
5	282936,39	2273339,51
6	282966,38	2273333,61
7	282977,69	2273334,09
8	282997,69	2273332,03
9	283012,55	2273327,70
10	283019,37	2273326,36
11	283056,99	2273320,83
12	283070,85	2273318,93
13	283294,36	2273285,84
14	283297,93	2273309,84
15	283334,85	2273304,35
16	283433,70	2273289,66
17	283435,23	2273299,55
18	283465,01	2273294,49
19	283463,48	2273284,61
20	283656,87	2273255,86
21	283658,55	2273255,61
22	283686,35	2273251,48
23	283680,44	2273227,82
24	283884,95	2273196,03
25	283912,67	2273191,36
26	283976,97	2273180,53
27	283979,17	2273183,97

28	283980,67	2273187,54
29	283981,82	2273191,27
30	283982,59	2273195,13
31	283983,22	2273198,46
32	283983,62	2273201,54
33	283994,16	2273199,77
34	284003,74	2273198,17
35	284003,12	2273190,11
36	284003,16	2273185,15
37	284003,50	2273181,37
38	284004,14	2273178,46
39	284005,34	2273175,75
40	284007,23	2273172,52
41	284009,76	2273169,77
42	284012,80	2273167,59
43	284103,49	2273154,21
44	284102,40	2273147,23
45	284097,30	2273114,69
46	284173,61	2273103,43
47	284209,62	2273098,74
48	284239,19	2273091,33
49	284237,93	2273086,02
50	284178,03	2273097,25
51	284096,62	2273109,97
52	284078,74	2273112,91
53	284056,18	2273116,08
54	284040,42	2273117,99
55	284021,09	2273120,91
56	284016,76	2273121,61
57	284012,40	2273122,16
58	284008,02	2273122,55
59	284003,64	2273121,27
60	283998,77	2273118,78
61	283994,50	2273115,36
62	283991,01	2273111,14
63	283988,45	2273106,31
64	283985,65	2273093,02
65	283967,85	2273096,01
66	283969,31	2273112,45
67	283967,21	2273119,81
68	283964,50	2273125,40
69	283958,84	2273130,48
70	283944,27	2273134,42
71	283942,46	2273134,73
72	283924,53	2273137,79
73	283918,81	2273139,06
74	283886,87	2273145,74
75	283746,39	2273166,47
76	283664,16	2273179,33
77	283659,18	2273145,75
78	283610,32	2273158,60
79	283609,86	2273158,72
80	283562,97	2273171,37
81	283535,31	2273178,83
82	283530,53	2273180,10
83	283451,90	2273191,79
84	283447,26	2273188,03
85	283439,53	2273189,38
86	283435,57	2273182,25
87	283422,32	2273184,49

88	283421,36	2273193,65
89	283353,53	2273203,73
90	283345,33	2273198,00
91	283335,52	2273212,02
92	283316,19	2273214,89
93	283312,82	2273218,56
94	283309,85	2273215,83
95	283216,03	2273229,78
96	283208,67	2273224,65
97	283199,60	2273218,56
98	283185,63	2273207,03
99	283175,72	2273198,15
100	283169,91	2273193,28
101	283162,50	2273187,82
102	283161,82	2273187,46
103	283148,13	2273179,88
104	283145,31	2273178,11
105	283142,44	2273176,42
106	283139,52	2273174,83
107	283136,55	2273173,33
108	283133,53	2273171,93
109	283130,47	2273170,62
110	283127,37	2273169,41
111	283124,23	2273168,31
112	283121,06	2273167,30
113	283110,98	2273164,82
114	283105,30	2273164,12
115	283103,39	2273163,32
116	283101,92	2273162,70
117	283091,73	2273162,13
118	283082,90	2273162,43
119	283077,59	2273163,11
120	283071,23	2273164,35
121	283067,56	2273165,24
122	283060,19	2273167,41
123	283054,84	2273169,19
124	283051,93	2273170,15
125	283047,36	2273171,98
126	283042,54	2273174,61
127	283038,51	2273168,88
128	283034,46	2273163,15
129	283030,40	2273157,44
130	283026,32	2273151,73
131	283022,22	2273146,04
132	283018,10	2273140,37
133	283013,96	2273134,71
134	283009,81	2273129,07
135	283005,64	2273123,44
136	283001,45	2273117,81
137	282996,67	2273111,40
138	282992,45	2273105,77
139	282987,88	2273100,27
140	282983,02	2273094,15
141	282978,84	2273088,53
142	282974,64	2273082,91
143	282970,43	2273077,31
144	282965,69	2273070,91
145	282961,74	2273065,55
146	282976,62	2273056,26
147	282968,71	2273043,69

148	282964,40	2273046,38
149	282963,44	2273046,58
150	282962,54	2273039,28
151	282960,28	2273032,45
152	282943,59	2273001,34
153	282923,79	2272964,33
154	282916,80	2272956,67
155	282901,32	2272947,33
156	282898,62	2272942,75
157	282898,07	2272937,81
158	282899,38	2272933,45
159	282902,27	2272929,82
160	282907,93	2272927,28
161	282956,52	2272926,66
162	282959,32	2272925,17
163	282960,59	2272921,97
164	282960,08	2272888,33
165	282958,52	2272885,25
166	282955,25	2272883,57
167	282924,73	2272884,74
168	282879,71	2272887,24
169	282878,35	2272866,67
170	282869,48	2272866,90
171	282861,56	2272583,65
172	282867,45	2272583,48
173	282867,28	2272577,48
174	282862,14	2272576,92
175	282862,08	2272572,26
176	282861,94	2272570,93
177	282861,19	2272569,23
178	282860,10	2272528,01
179	282863,60	2272525,93
180	282866,61	2272523,18
181	282869,00	2272519,88
182	282870,66	2272516,09
183	282871,35	2272511,68
184	282871,15	2272507,21
185	282870,07	2272502,88
186	282868,15	2272498,87
187	282865,45	2272495,36
188	282862,07	2272492,48
189	282858,17	2272490,36
190	282853,91	2272489,10
191	282849,48	2272488,76
192	282845,08	2272489,33
193	282840,90	2272490,81
194	282837,11	2272493,13
195	282833,89	2272496,18
196	282831,36	2272499,83
197	282829,66	2272503,93
198	282830,05	2272518,32
199	282832,05	2272518,26
200	282833,64	2272573,04
201	282838,85	2272752,83
202	282842,11	2272865,15
203	282844,59	2272945,09
204	282845,31	2272970,00
205	282855,51	2272973,46
206	282913,46	2273044,51
207	282924,74	2273071,54

208	282924,70	2273071,57
209	282925,97	2273074,44
210	282925,97	2273074,45
211	282929,68	2273082,88
212	282933,99	2273082,88
213	282937,50	2273080,69
214	282941,69	2273086,30
215	282945,89	2273091,90
216	282950,10	2273097,51
217	282954,89	2273103,87
218	282959,60	2273110,30
219	282964,26	2273116,78
220	282968,33	2273122,48
221	282972,40	2273128,18
222	282976,58	2273133,87
223	282985,52	2273145,82
224	282998,06	2273161,14
225	283000,39	2273165,59
226	283004,39	2273174,69
227	283006,66	2273179,70
228	283012,43	2273187,07
229	283017,32	2273193,36
230	283021,60	2273198,91
231	283025,90	2273204,45
232	283030,62	2273210,83
233	283036,70	2273218,79
234	283043,77	2273228,27
235	283051,70	2273239,82
236	283049,06	2273240,28
237	283017,07	2273245,90
238	283022,93	2273279,24
239	282943,02	2273292,22
240	282890,04	2273304,05
241	282886,47	2273304,84
1	282893,38	2273345,13
242	283100,82	2273246,90
243	283123,70	2273243,50
244	283180,76	2273234,64
245	283176,32	2273230,76
246	283169,66	2273224,41
247	283156,10	2273213,85
248	283144,87	2273205,79
249	283129,50	2273197,45
250	283121,52	2273194,05
251	283111,23	2273191,06
252	283108,05	2273190,41
253	283104,86	2273189,86
254	283101,66	2273189,41
255	283098,44	2273189,07
256	283095,21	2273188,82
257	283091,98	2273188,67
258	283088,74	2273188,63
259	283085,50	2273188,68
260	283082,65	2273188,73
261	283079,34	2273188,90
262	283075,67	2273189,21
263	283069,16	2273192,54
264	283064,83	2273197,78
265	283064,12	2273203,77
266	283067,87	2273213,51

267	283071,54	2273211,27
242	283100,82	2273246,90