



**ПРАВИТЕЛЬСТВО
ТВЕРСКОЙ ОБЛАСТИ**

РАСПОРЯЖЕНИЕ

23.10.2023

№ 1327-рп

г. Тверь

Об утверждении документации по планировке территории линейного объекта «Газопровод межпоселковый г. Западная Двина Западнодвинского района Тверской области – г. Торопец Торопецкого района Тверской области»

В соответствии со статьей 45 Градостроительного кодекса Российской Федерации, законом Тверской области от 20.12.2019 № 89-ЗО «О перераспределении отдельных полномочий в области градостроительной деятельности между органами местного самоуправления муниципальных образований Тверской области и органами государственной власти Тверской области»:

1. Утвердить документацию по планировке территории линейного объекта «Газопровод межпоселковый г. Западная Двина Западнодвинского района Тверской области – г. Торопец Торопецкого района Тверской области» (прилагается).

2. Настоящее распоряжение вступает в силу со дня его подписания и подлежит официальному опубликованию.

**Губернатор
Тверской области**



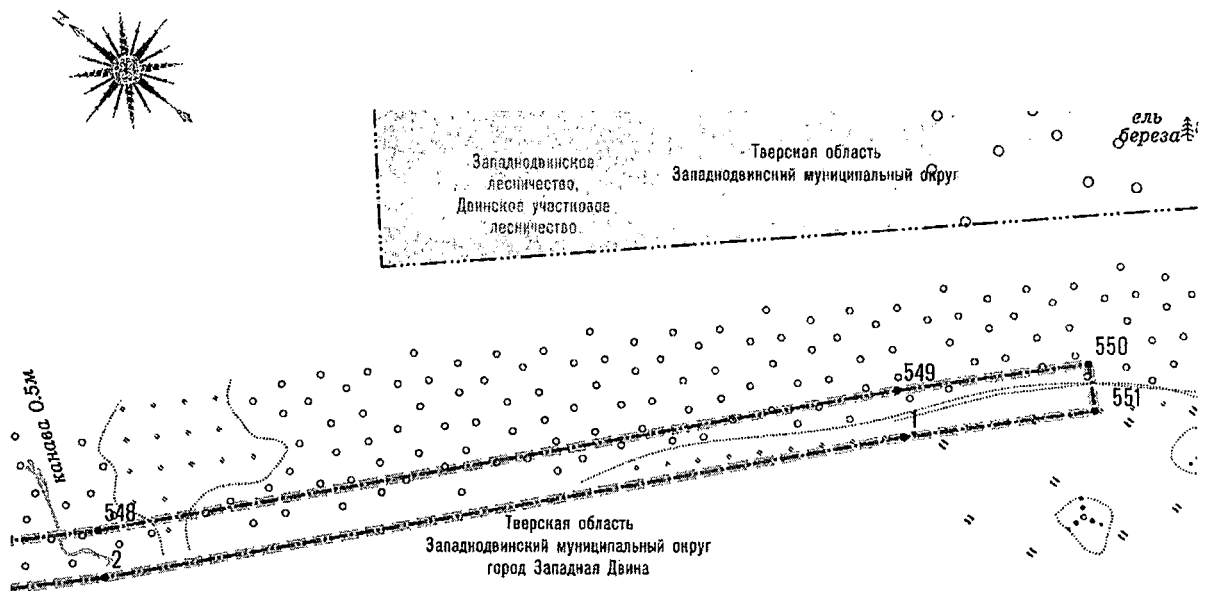
И.М. Руденя

Приложение
к распоряжению Правительства
Тверской области
от 23.10.2023 № 1327-рп

Документация по планировке территории линейного объекта
«Газопровод межпоселковый г. Западная Двина Западнодвинского района
Тверской области – г. Торопец Торопецкого района Тверской области»

Раздел I
Проект планировки территории

Подраздел I
Графическая часть. Чертеж границ зон планируемого размещения
линейных объектов



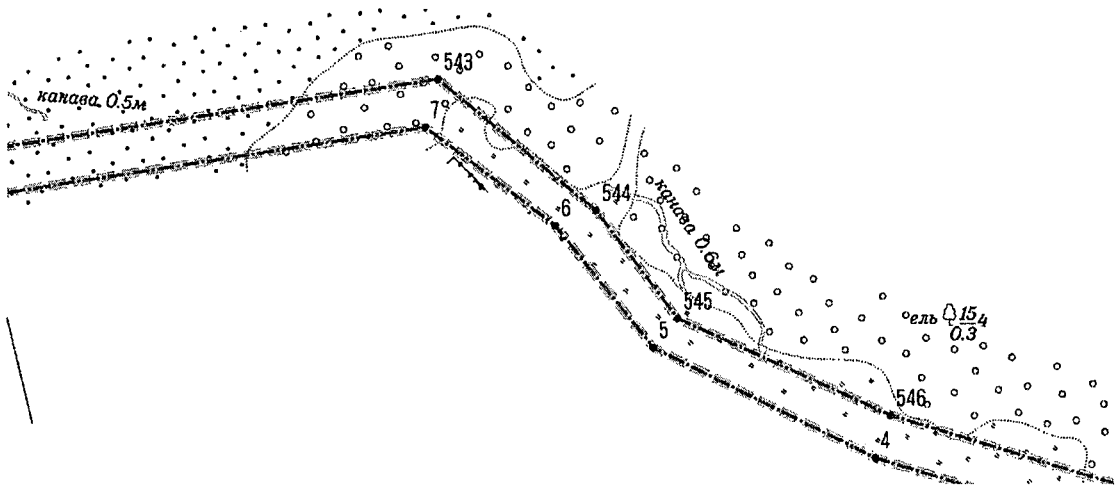
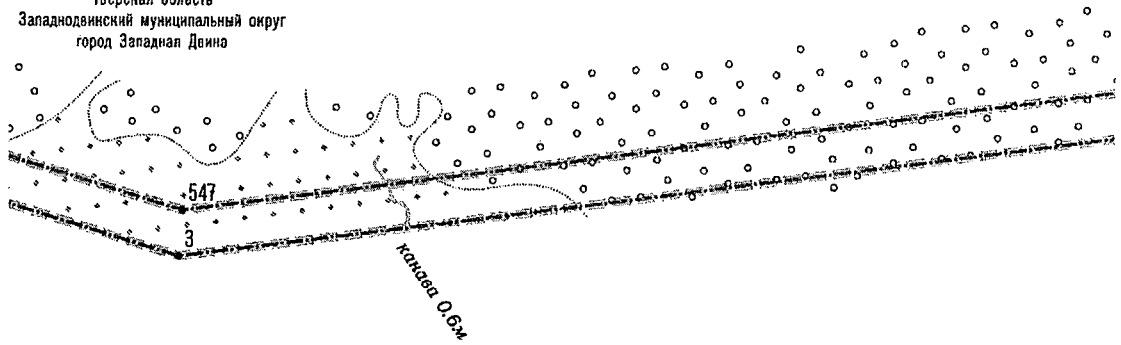
УСЛОВНЫЕ ОБОЗНАЧЕНИЯ

ГРАНИЦЫ

- | | |
|--|--|
| | - границы территории, в отношении которой осуществляется подготовка проекта планировки |
| | - границы зоны планируемого размещения линейного объекта |
| | - номера характерных точек границ зон планируемого размещения линейных объектов, в том числе точек начала и окончания, точек изменения описания границ таких зон |




Тверская область
Западнодвинский муниципальный округ
город Западна Двина



УСЛОВНЫЕ ОБОЗНАЧЕНИЯ

ГРАНИЦЫ

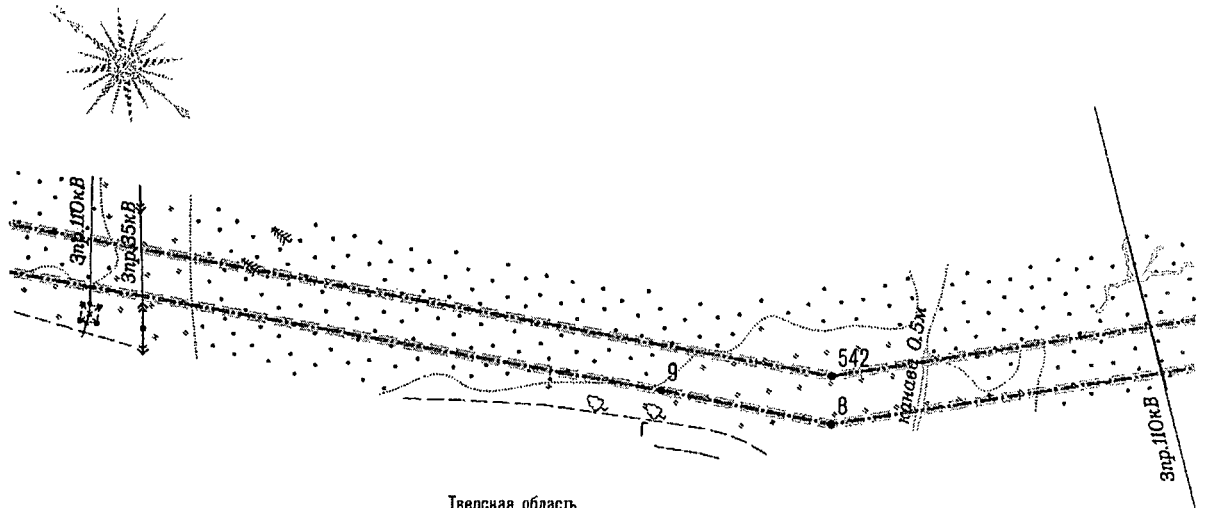


— границы территории, в отношении которой осуществляется подготовка проекта планировки

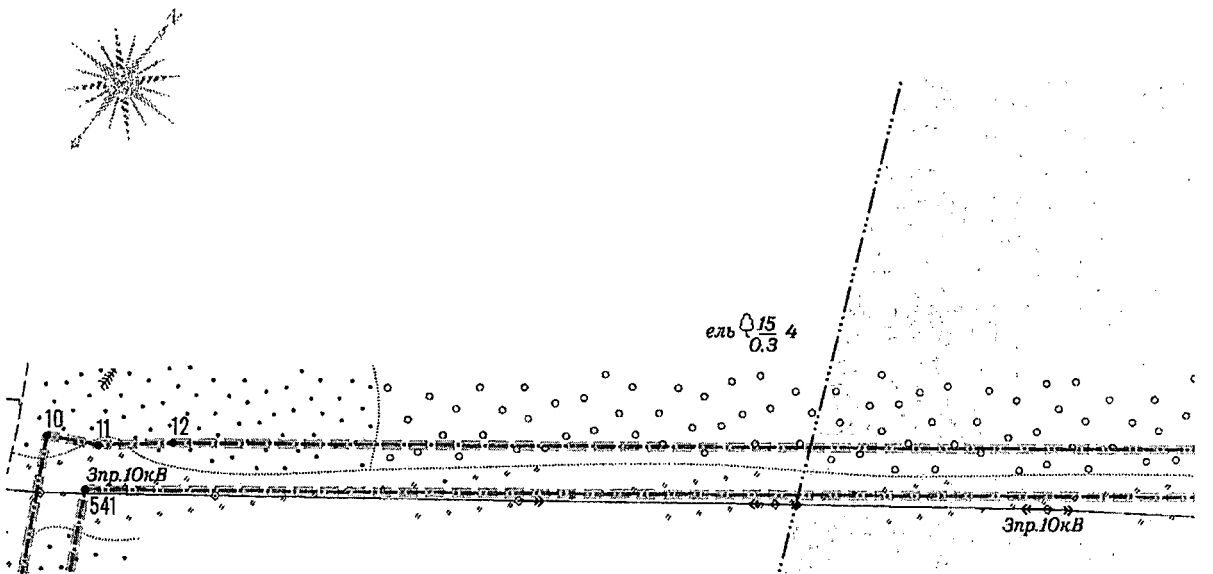
— границы зоны планируемого размещения линейного объекта

1 •

— номера характерных точек границ зон планируемого размещения линейных объектов, в том числе точек начала и окончания, точек изменения описания границ таких зон





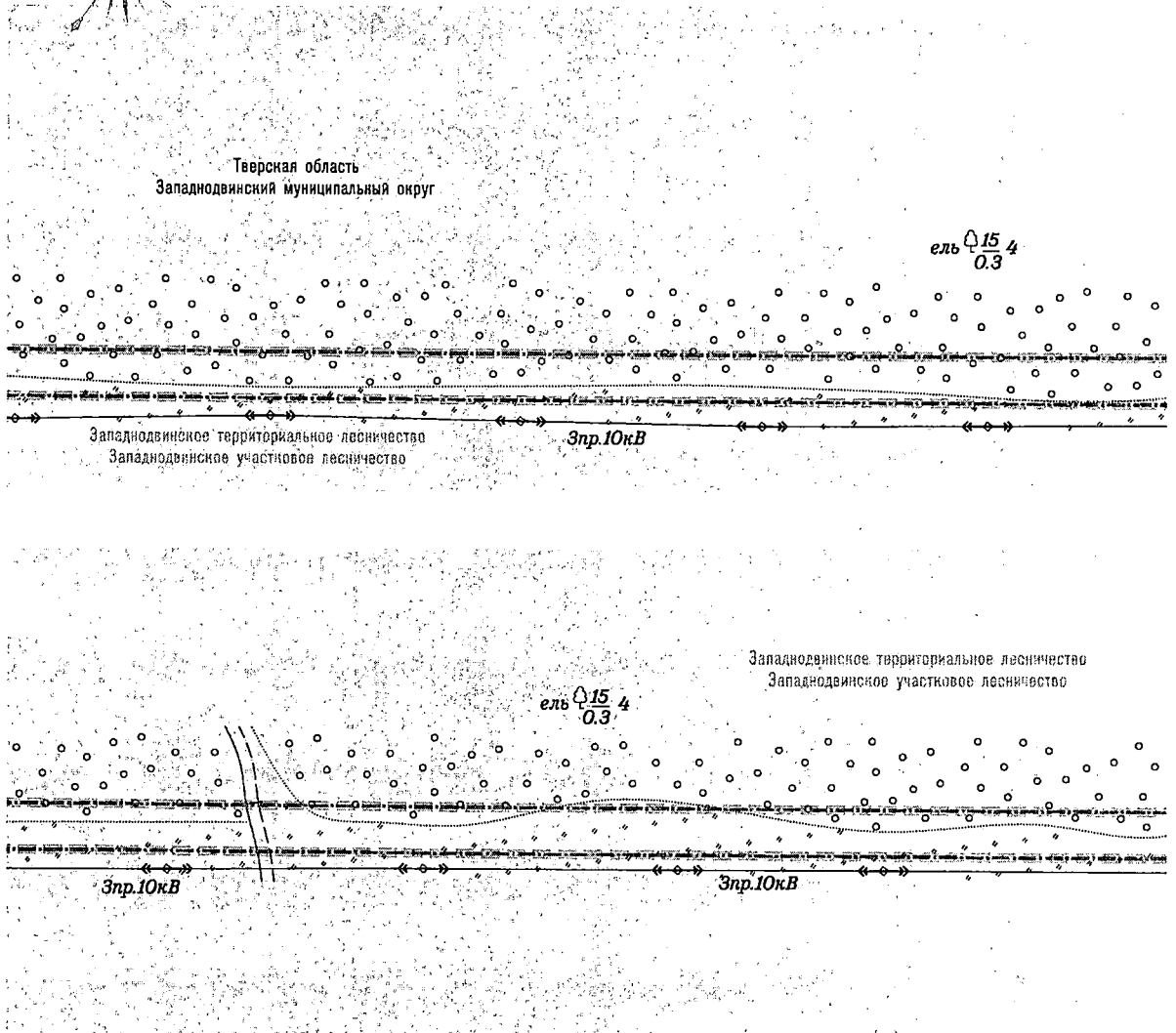
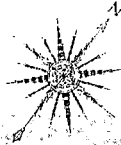
Тверская область
Западнодвинский муниципальный округ
город Западна Двина



УСЛОВНЫЕ ОБОЗНАЧЕНИЯ


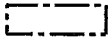
ГРАНИЦЫ

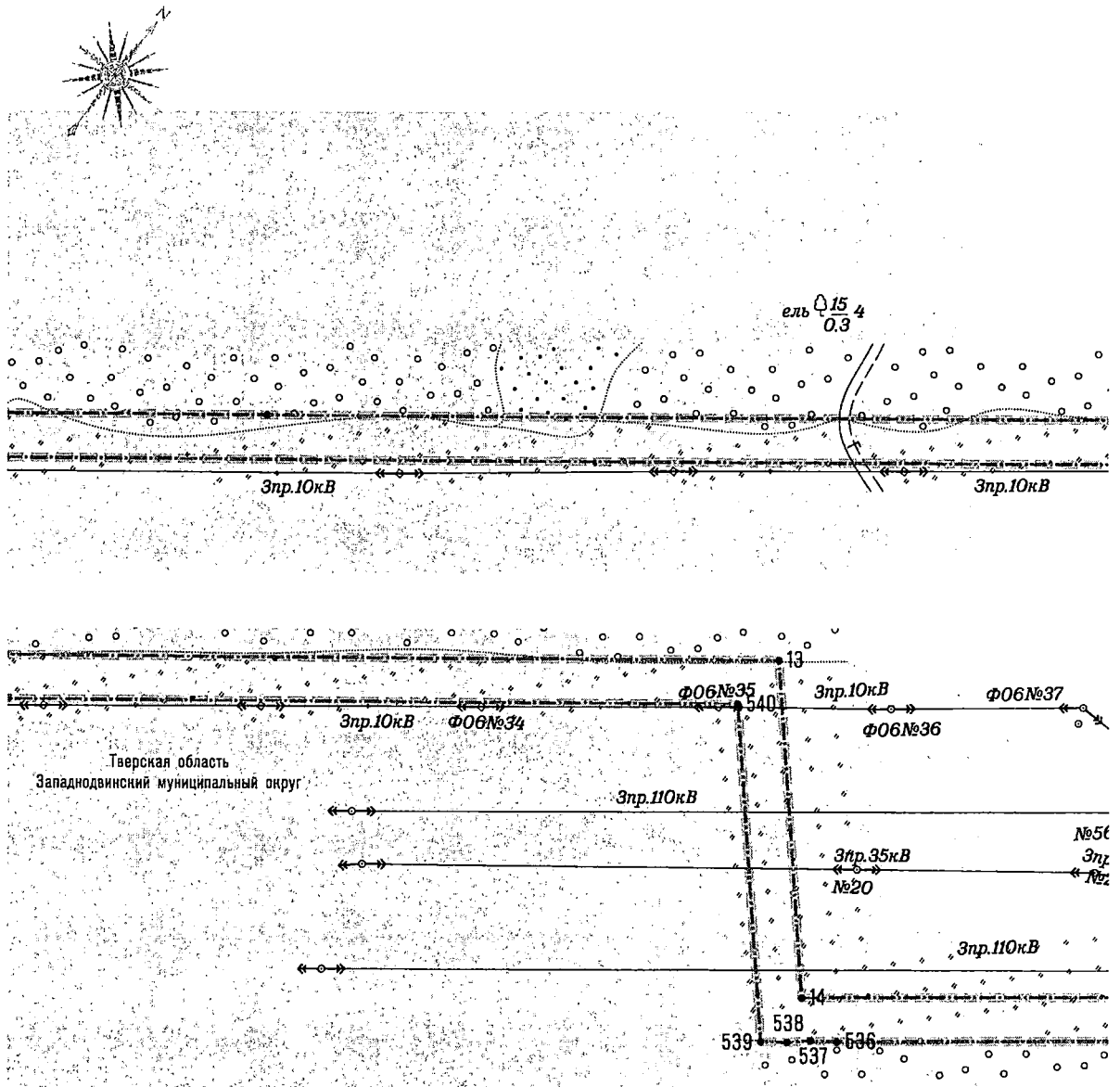
-  - границы территории, в отношении которой осуществляется подготовка проекта планировки
-  - границы зоны планируемого размещения линейного объекта
- 1 • - номера характерных точек границ зон планируемого размещения линейных объектов, в том числе точек начала и окончания, точек изменения описания границ таких зон



УСЛОВНЫЕ ОБОЗНАЧЕНИЯ

ГРАНИЦЫ

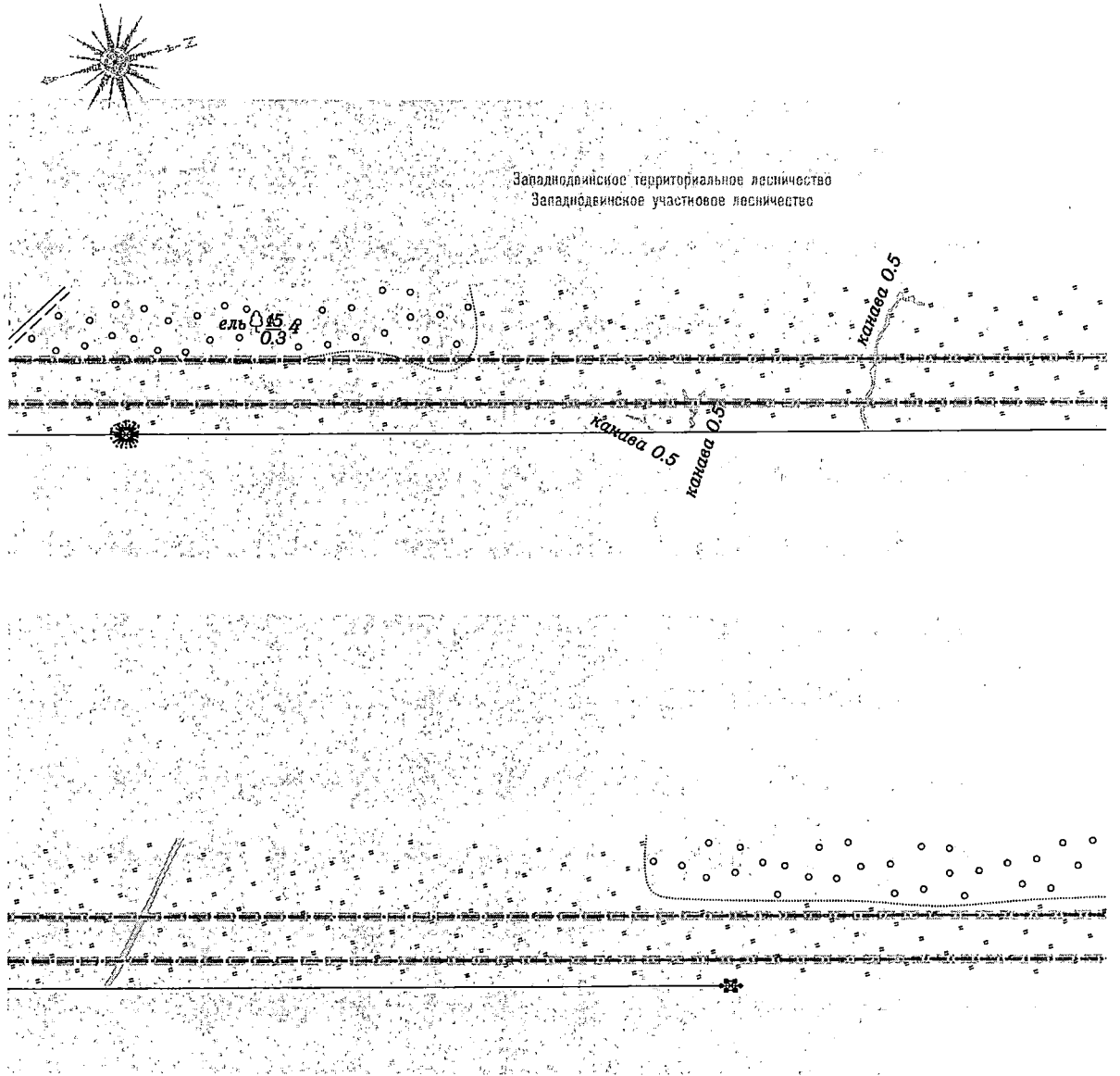
-  - границы территории, в отношении которой осуществляется подготовка проекта планировки
-  - границы зоны планируемого размещения линейного объекта
- 1 • - номера характерных точек границ зон планируемого размещения линейных объектов, в том числе точек начала и окончания, точек изменения описания границ таких зон



УСЛОВНЫЕ ОБОЗНАЧЕНИЯ


ГРАНИЦЫ

- | | |
|-----|--|
| | - границы территории, в отношении которой осуществляется подготовка проекта планировки |
| | - границы зоны планируемого размещения линейного объекта |
| 1 • | - номера характерных точек границ зон планируемого размещения линейных объектов, в том числе точек начала и окончания, точек изменения описания границ таких зон |



УСЛОВНЫЕ ОБОЗНАЧЕНИЯ

ГРАНИЦЫ

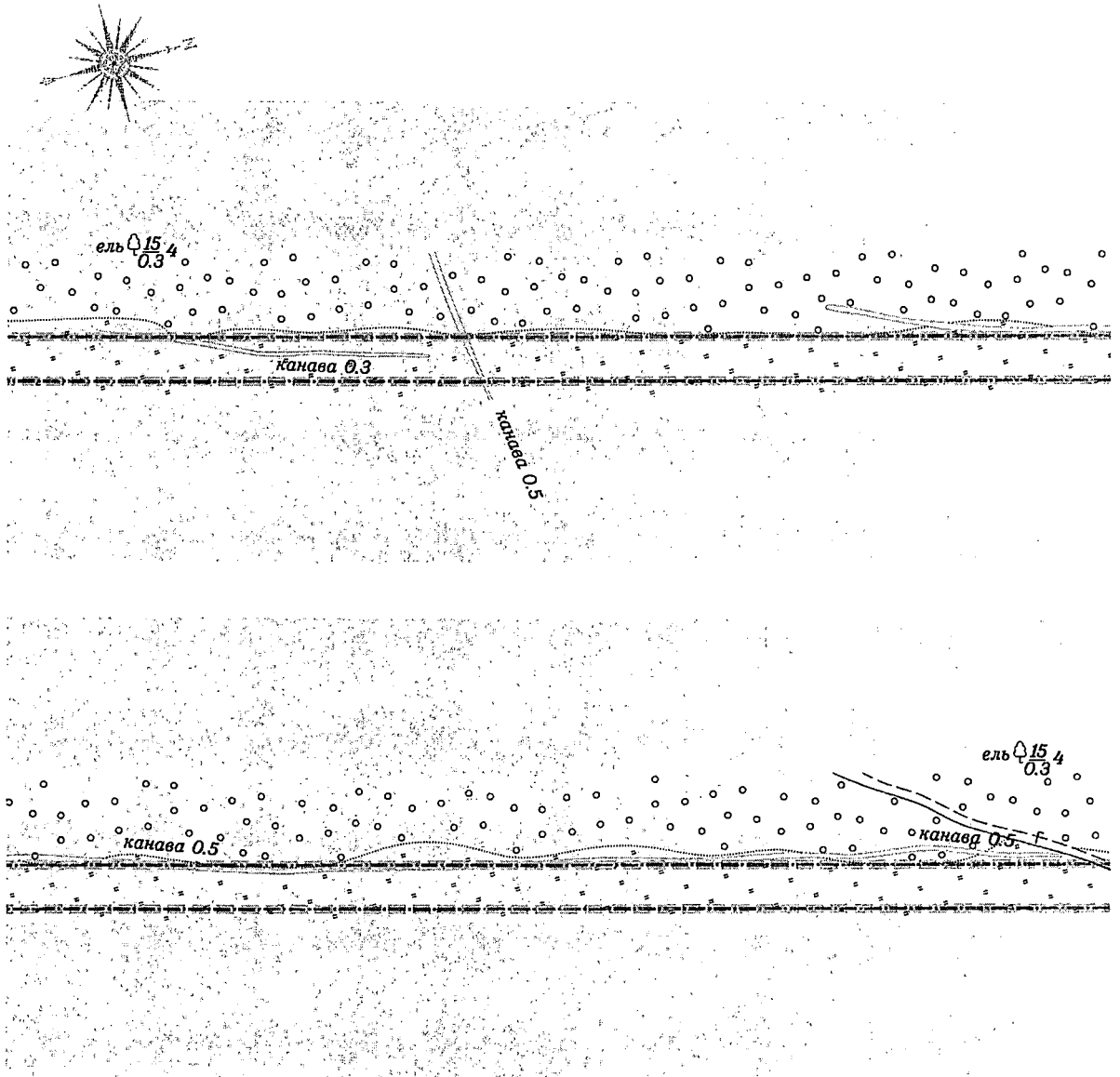


- границы территории, в отношении которой осуществляется подготовка проекта планировки

- границы зоны планируемого размещения линейного объекта

1 •

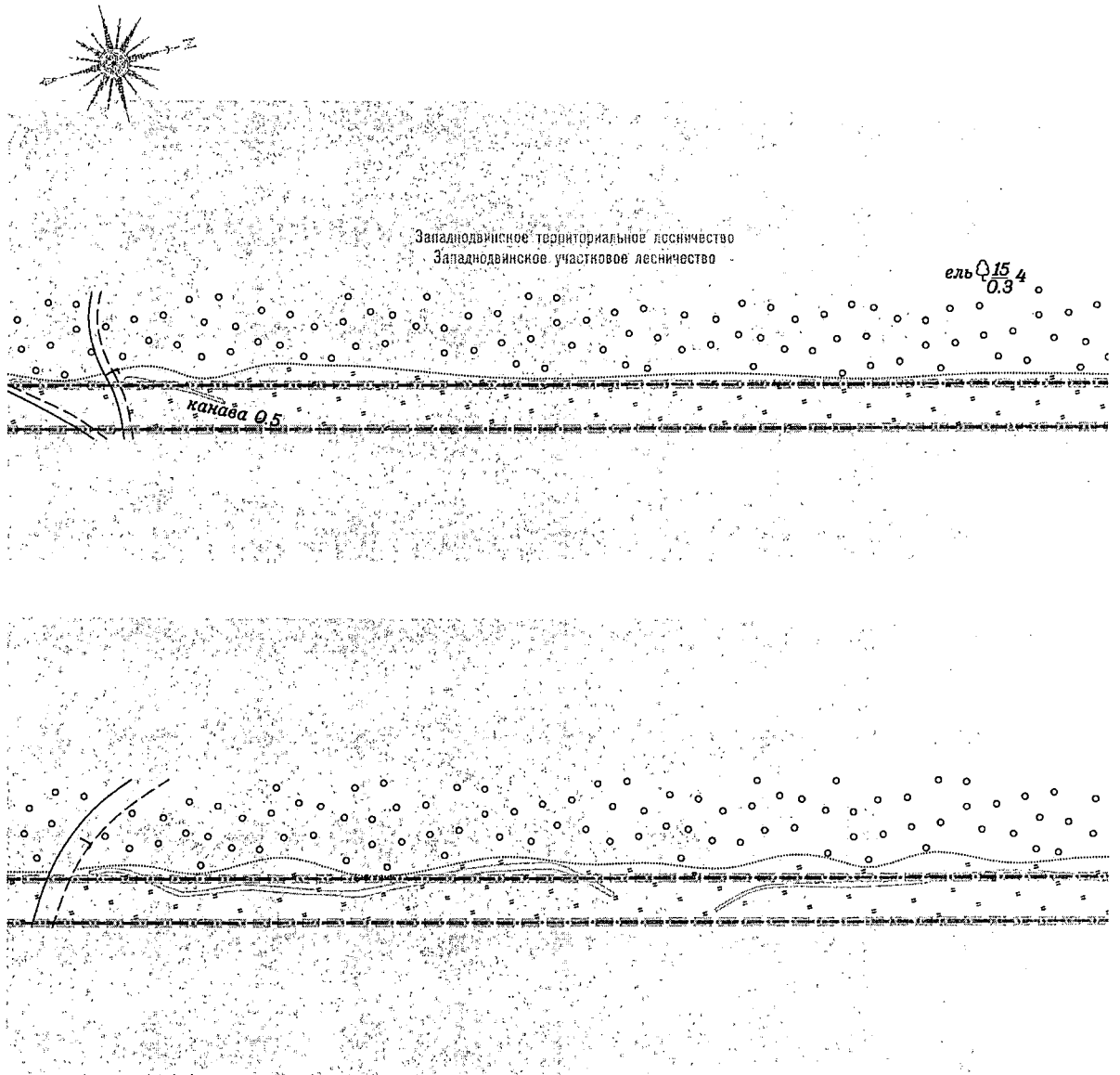
- номера характерных точек границ зон планируемого размещения линейных объектов, в том числе точек начала и окончания, точек изменения описания границ таких зон



УСЛОВНЫЕ ОБОЗНАЧЕНИЯ

ГРАНИЦЫ

- | | |
|--|--|
| | <ul style="list-style-type: none"> - границы территории, в отношении которой осуществляется подготовка проекта планировки - границы зоны планируемого размещения линейного объекта 1 • - номера характерных точек границ зон планируемого размещения линейных объектов, в том числе точек начала и окончания, точек изменения описания границ таких зон |
|--|--|



УСЛОВНЫЕ ОБОЗНАЧЕНИЯ

ГРАНИЦЫ

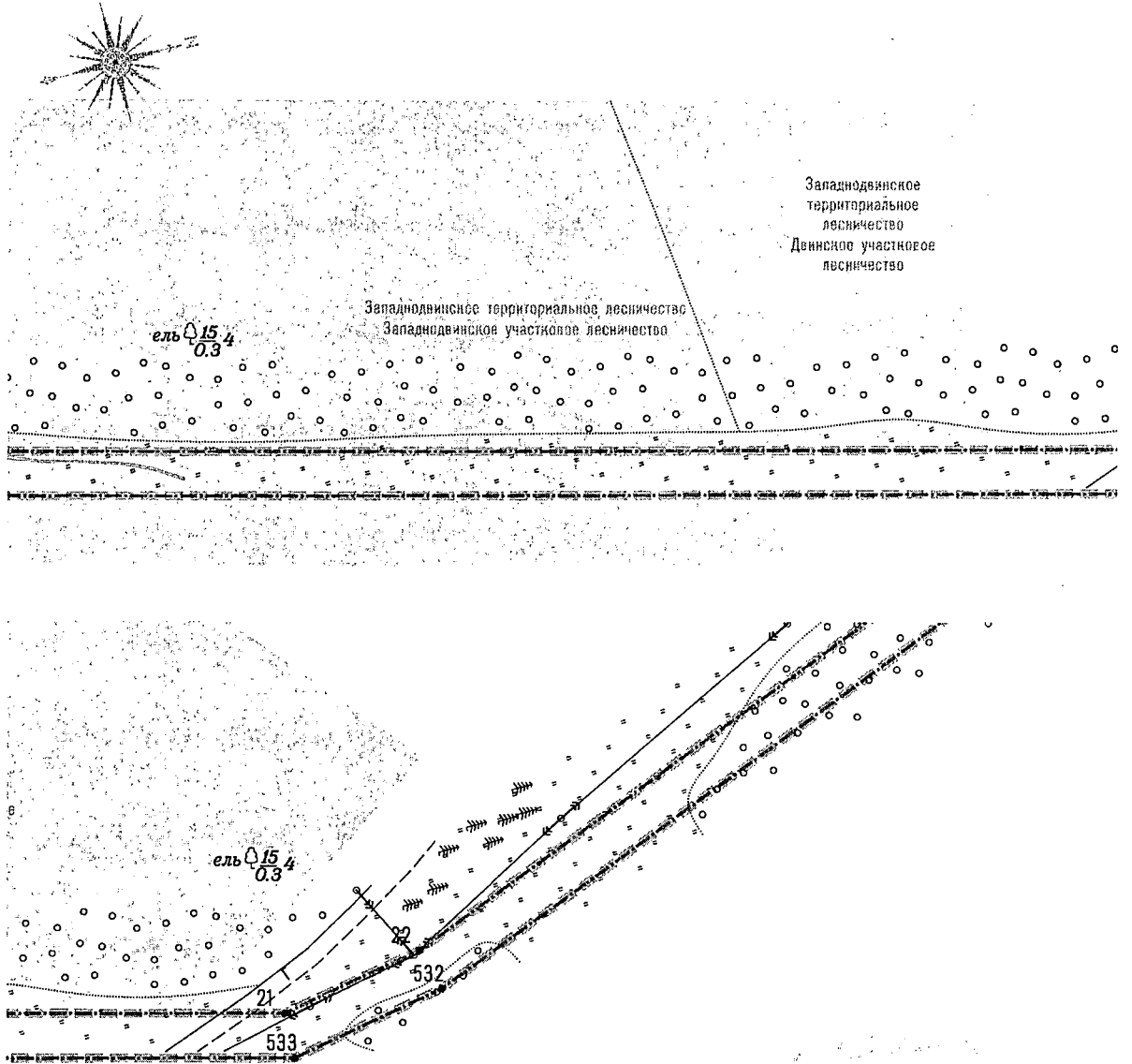


- границы территории, в отношении которой осуществляется подготовка проекта планировки

- границы зоны планируемого размещения линейного объекта


1 •

- номера характерных точек границ зон планируемого размещения линейных объектов, в том числе точек начала и окончания, точек изменения описания границ таких зон



УСЛОВНЫЕ ОБОЗНАЧЕНИЯ

ГРАНИЦЫ

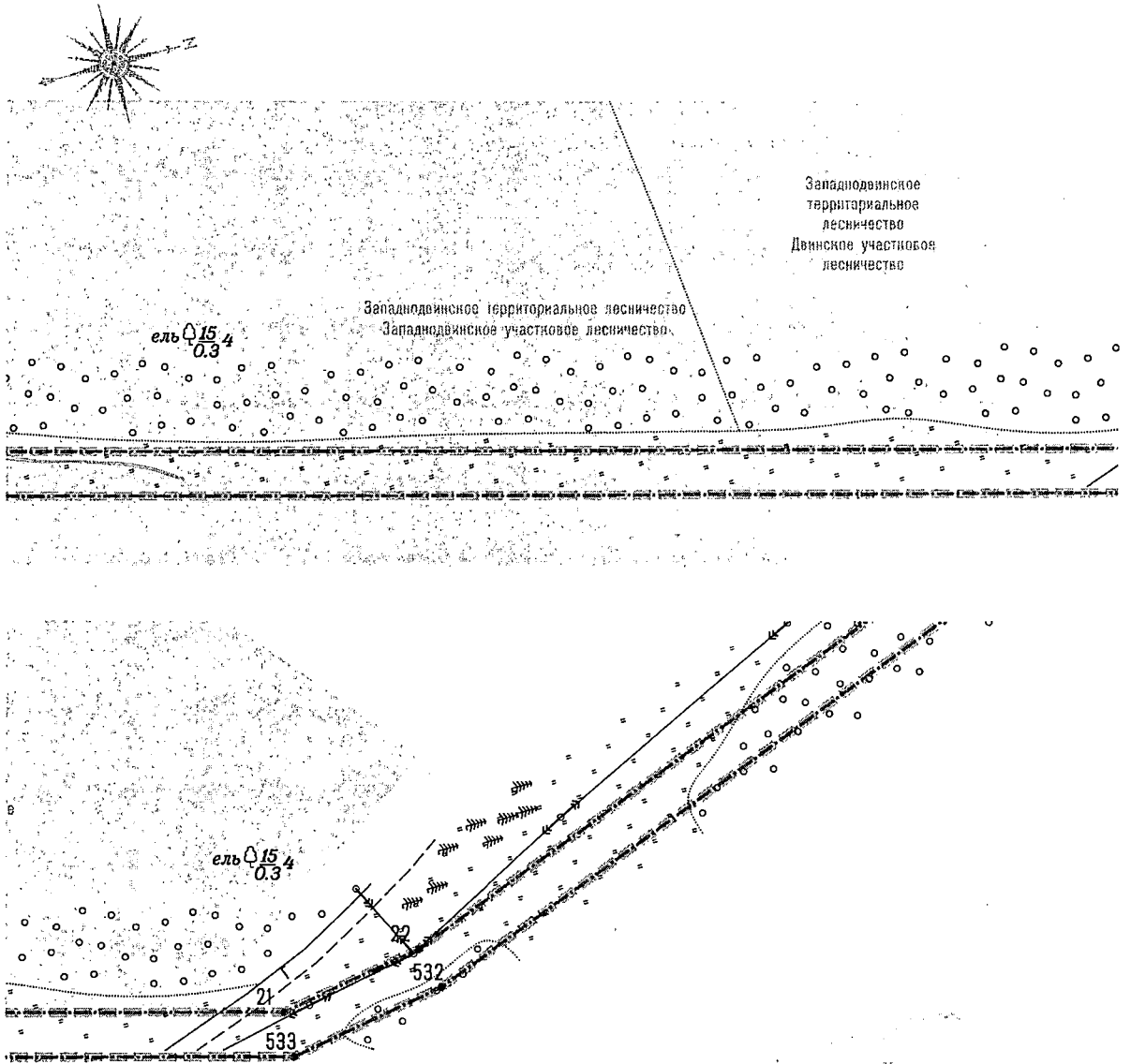


- границы территории, в отношении которой осуществляется подготовка проекта планировки

- границы зоны планируемого размещения линейного объекта




1 •

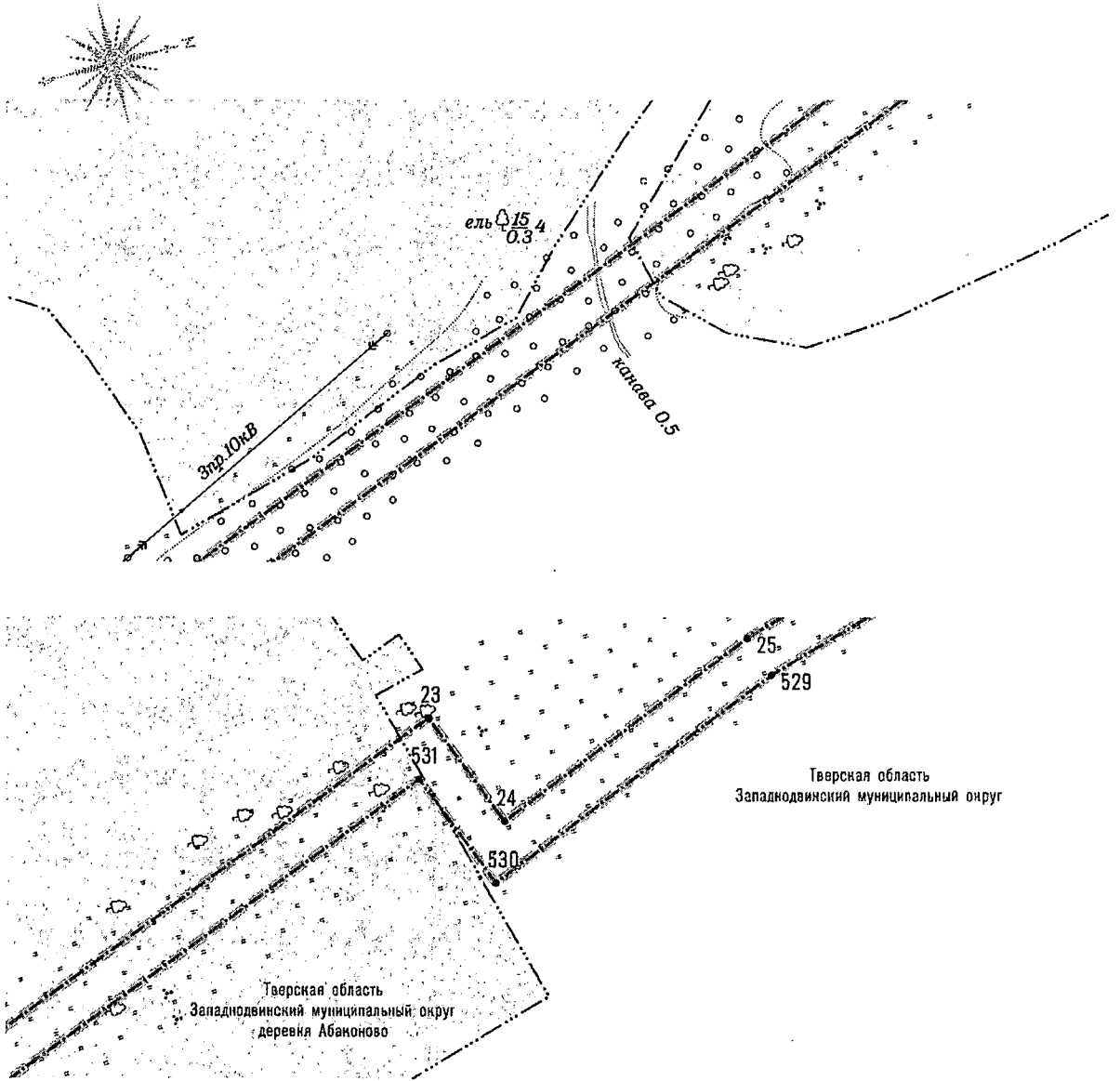
- номера характерных точек границ зон планируемого размещения линейных объектов, в том числе точек начала и окончания, точек изменения описания границ таких зон



УСЛОВНЫЕ ОБОЗНАЧЕНИЯ

ГРАНИЦЫ

- 
- границы территории, в отношении которой осуществляется подготовка проекта планировки
- 
- границы зоны планируемого размещения линейного объекта
- 
- номера характерных точек границ зон планируемого размещения линейных объектов, в том числе точек начала и окончания, точек изменения описания границ таких зон

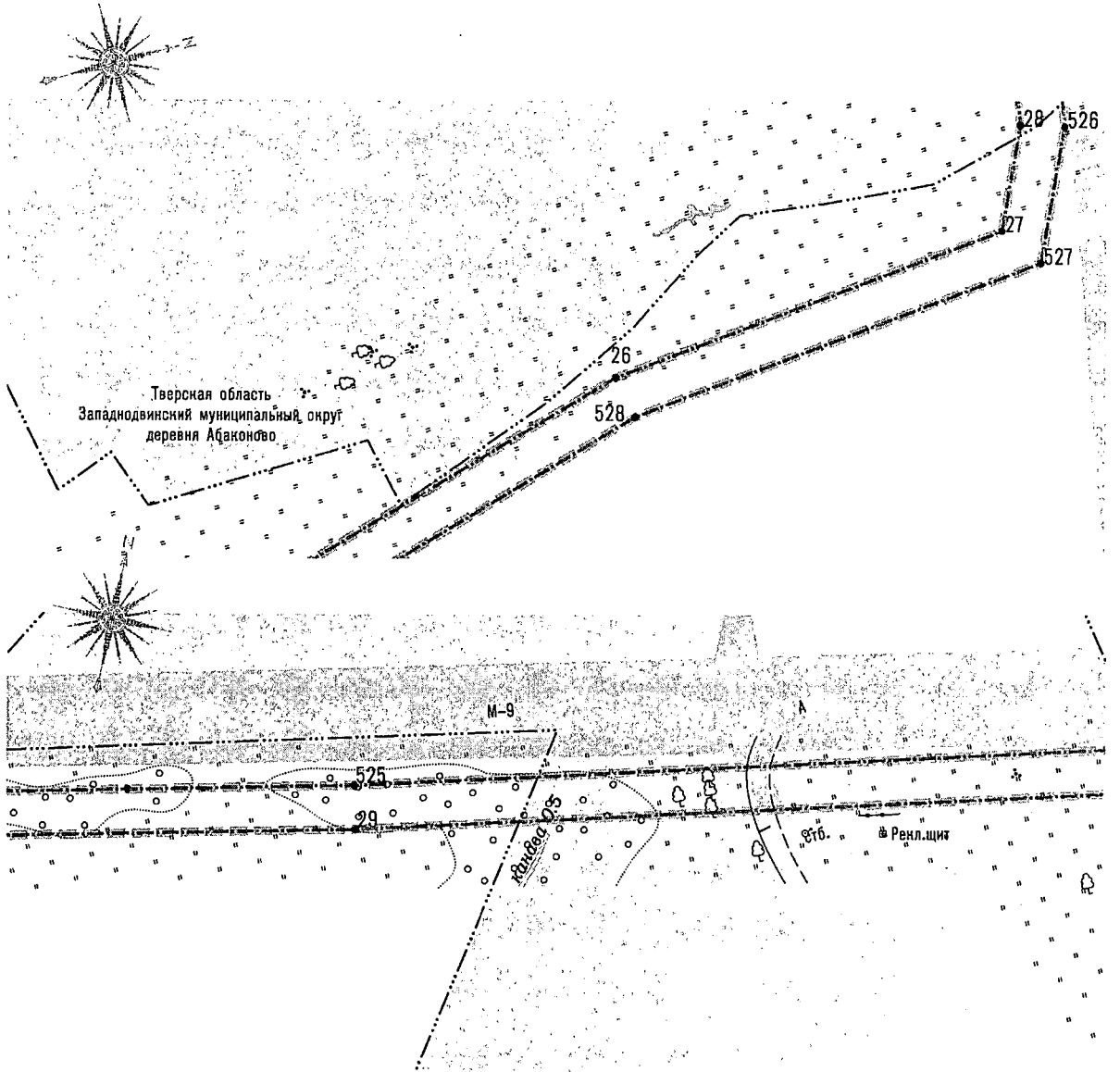


УСЛОВНЫЕ ОБОЗНАЧЕНИЯ

ГРАНИЦЫ




- границы территории, в отношении которой осуществляется подготовка проекта планировки
- границы зоны планируемого размещения линейного объекта
- 1 • - номера характерных точек границ зон планируемого размещения линейных объектов, в том числе точек начала и окончания, точек изменения описания границ таких зон



УСЛОВНЫЕ ОБОЗНАЧЕНИЯ

ГРАНИЦЫ

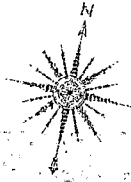


- границы территории, в отношении которой осуществляется подготовка проекта планировки

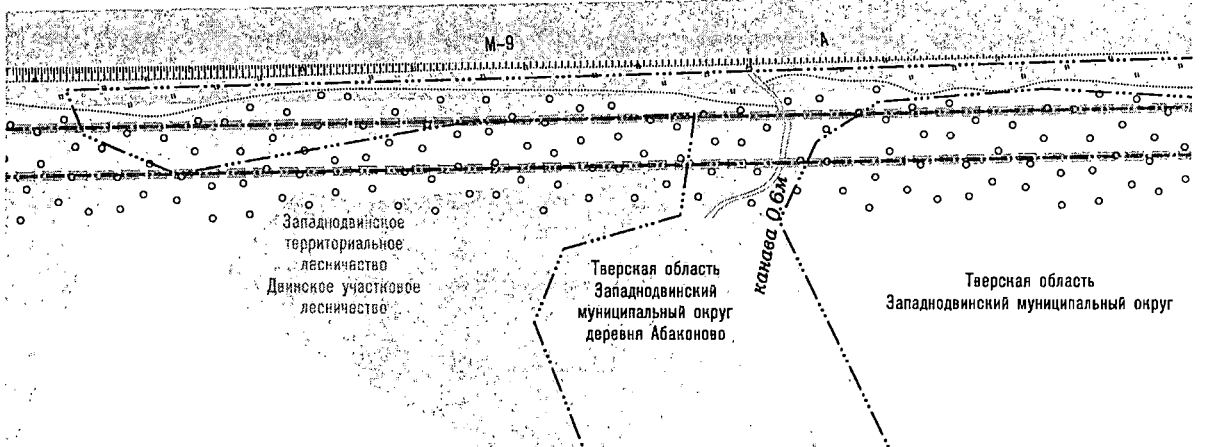
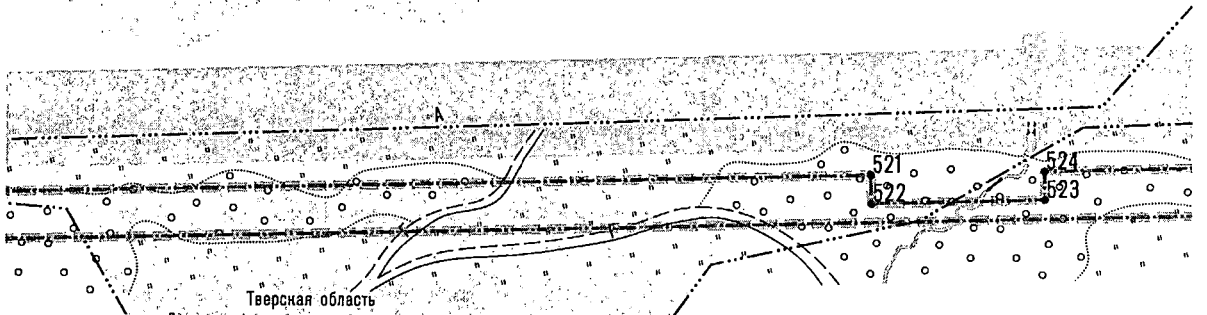
- границы зоны планируемого размещения линейного объекта

1•

- номера характерных точек границ зон планируемого размещения линейных объектов, в том числе точек начала и окончания, точек изменения описания границ таких зон




Тверская область
Западнодвинский муниципальный округ




УСЛОВНЫЕ ОБОЗНАЧЕНИЯ

ГРАНИЦЫ



- границы территории, в отношении которой осуществляется подготовка проекта планировки
- границы зоны планируемого размещения линейного объекта
- 1 • - номера характерных точек границ зон планируемого размещения линейных объектов, в том числе точек начала и окончания, точек изменения описания границ таких зон



УСЛОВНЫЕ ОБОЗНАЧЕНИЯ

ГРАНИЦЫ

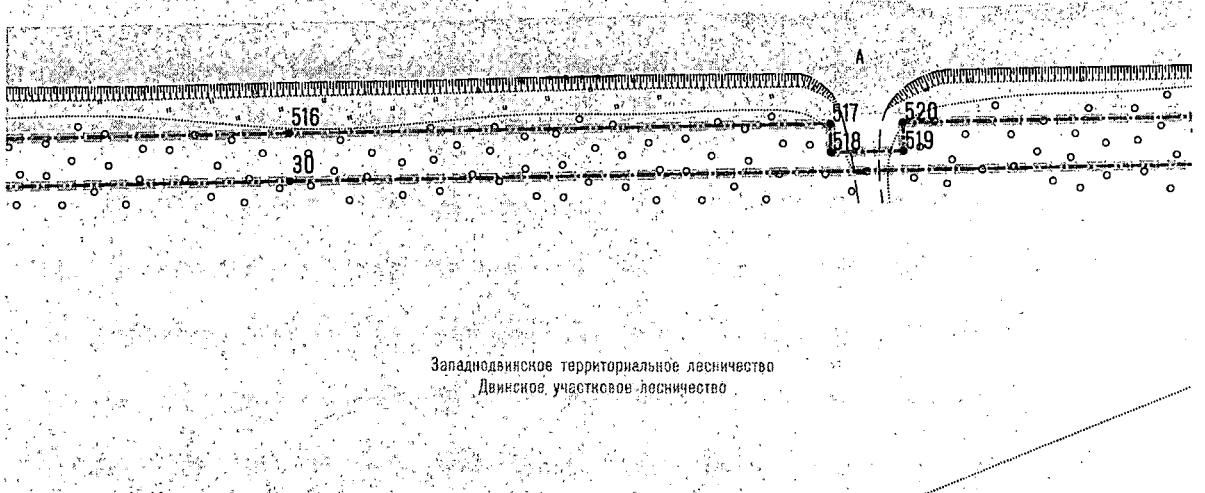

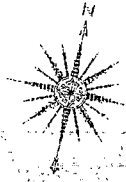


- границы территории, в отношении которой осуществляется подготовка проекта планировки

- границы зоны планируемого размещения линейного объекта

1 •

- номера характерных точек границ зон планируемого размещения линейных объектов, в том числе точек начала и окончания, точек изменения описания границ таких зон



УСЛОВНЫЕ ОБОЗНАЧЕНИЯ

ГРАНИЦЫ

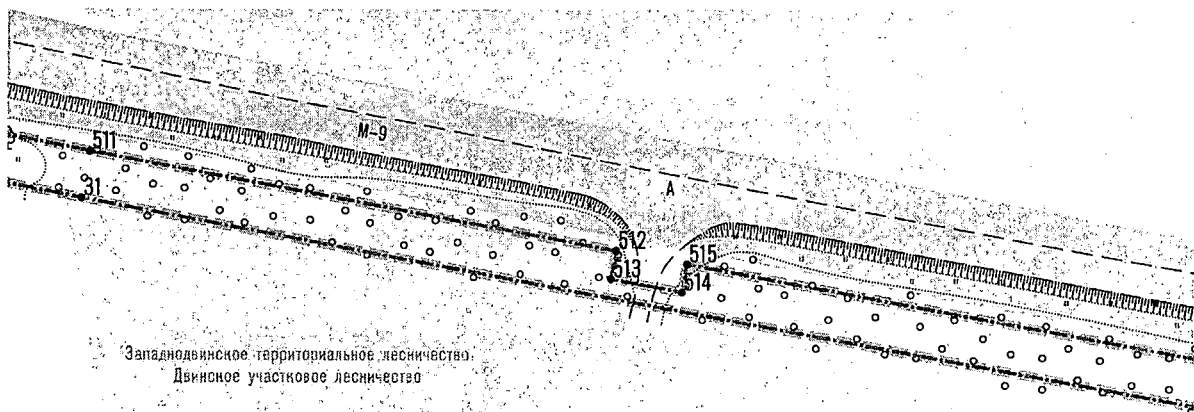
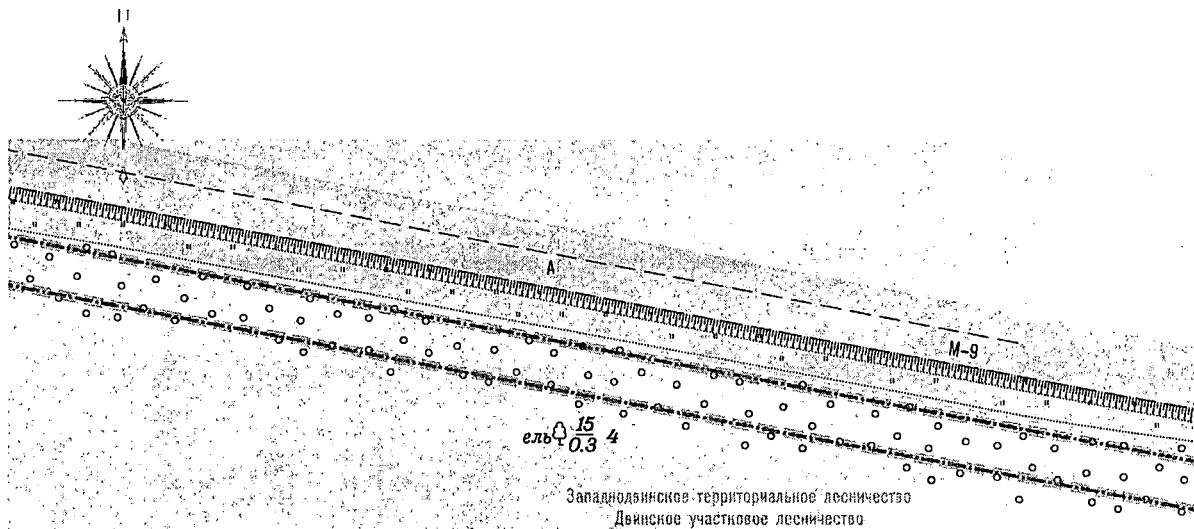


— границы территории, в отношении которой осуществляется подготовка проекта планировки

— границы зоны планируемого размещения линейного объекта


1 •

— номера характерных точек границ зон планируемого размещения линейных объектов, в том числе точек начала и окончания, точек изменения описания границ таких зон



УСЛОВНЫЕ ОБОЗНАЧЕНИЯ

ГРАНИЦЫ

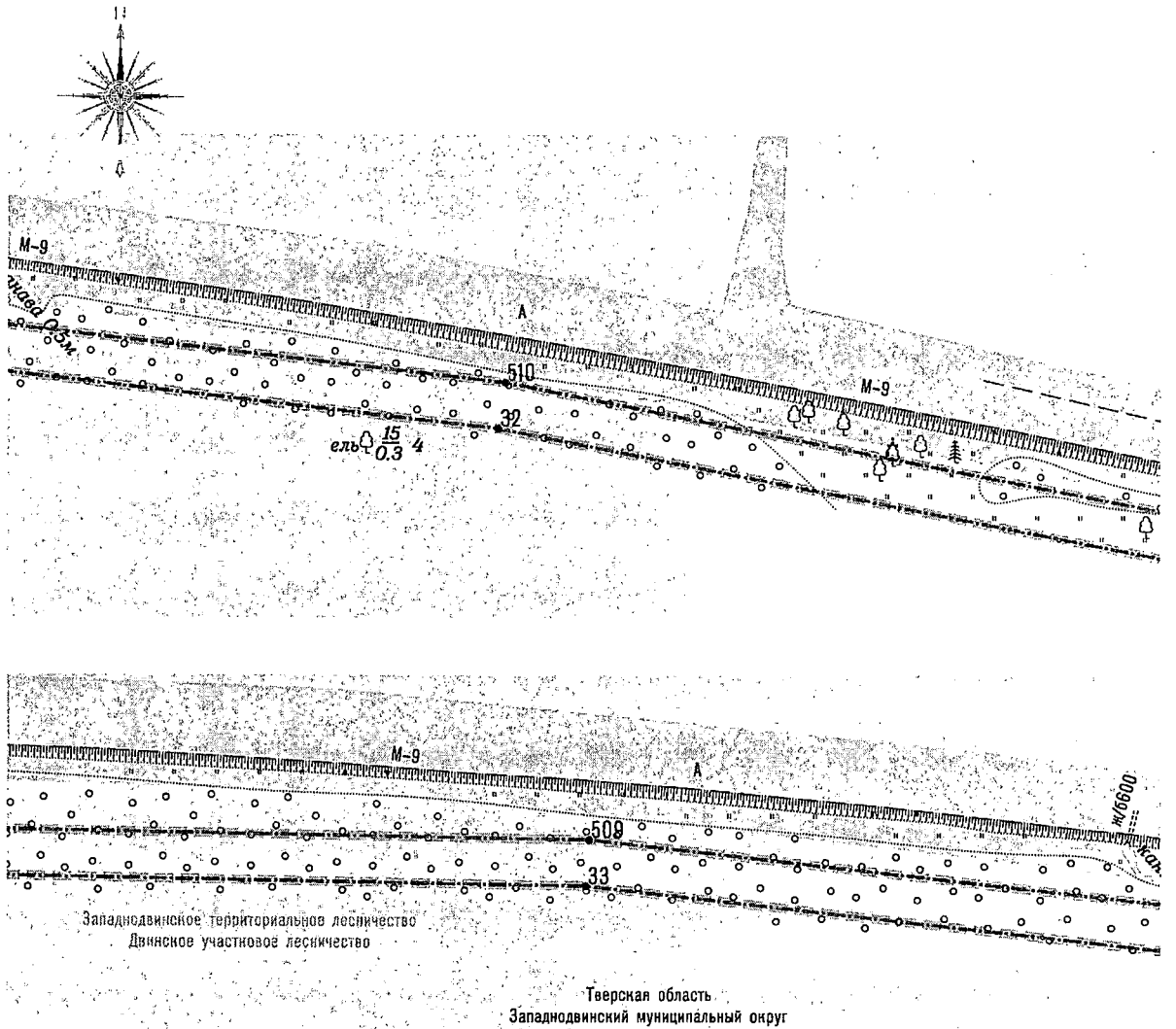


- границы территории, в отношении которой осуществляется подготовка проекта планировки

- границы зоны планируемого размещения линейного объекта


1 •

- номера характерных точек границ зон планируемого размещения линейных объектов, в том числе точек начала и окончания, точек изменения описания границ таких зон

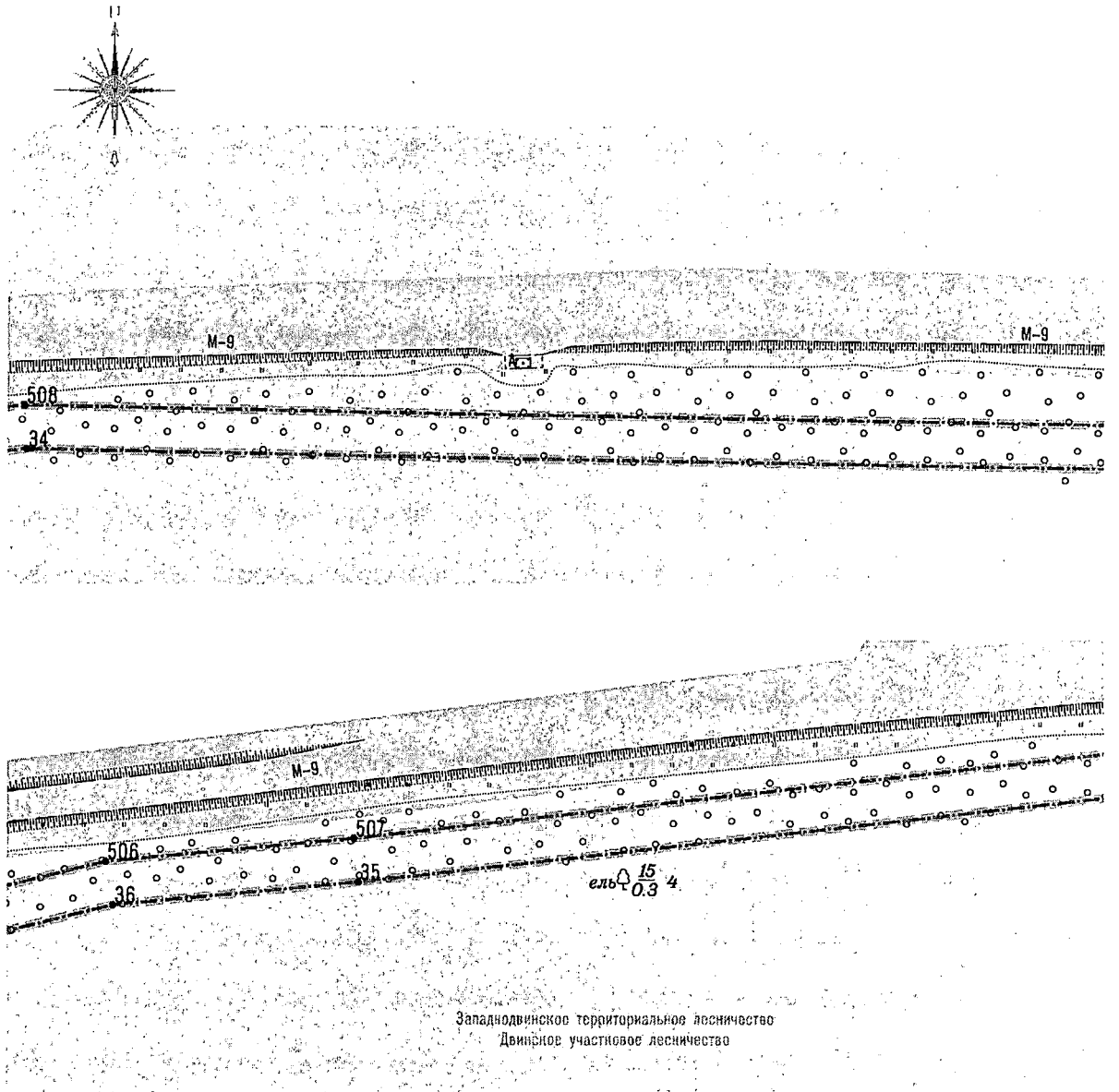


УСЛОВНЫЕ ОБОЗНАЧЕНИЯ

ГРАНИЦЫ




- границы территории, в отношении которой осуществляется подготовка проекта планировки
- границы зоны планируемого размещения линейного объекта
- 1 • - номера характерных точек границ зон планируемого размещения линейных объектов, в том числе точек начала и окончания, точек изменения описания границ таких зон



УСЛОВНЫЕ ОБОЗНАЧЕНИЯ

ГРАНИЦЫ

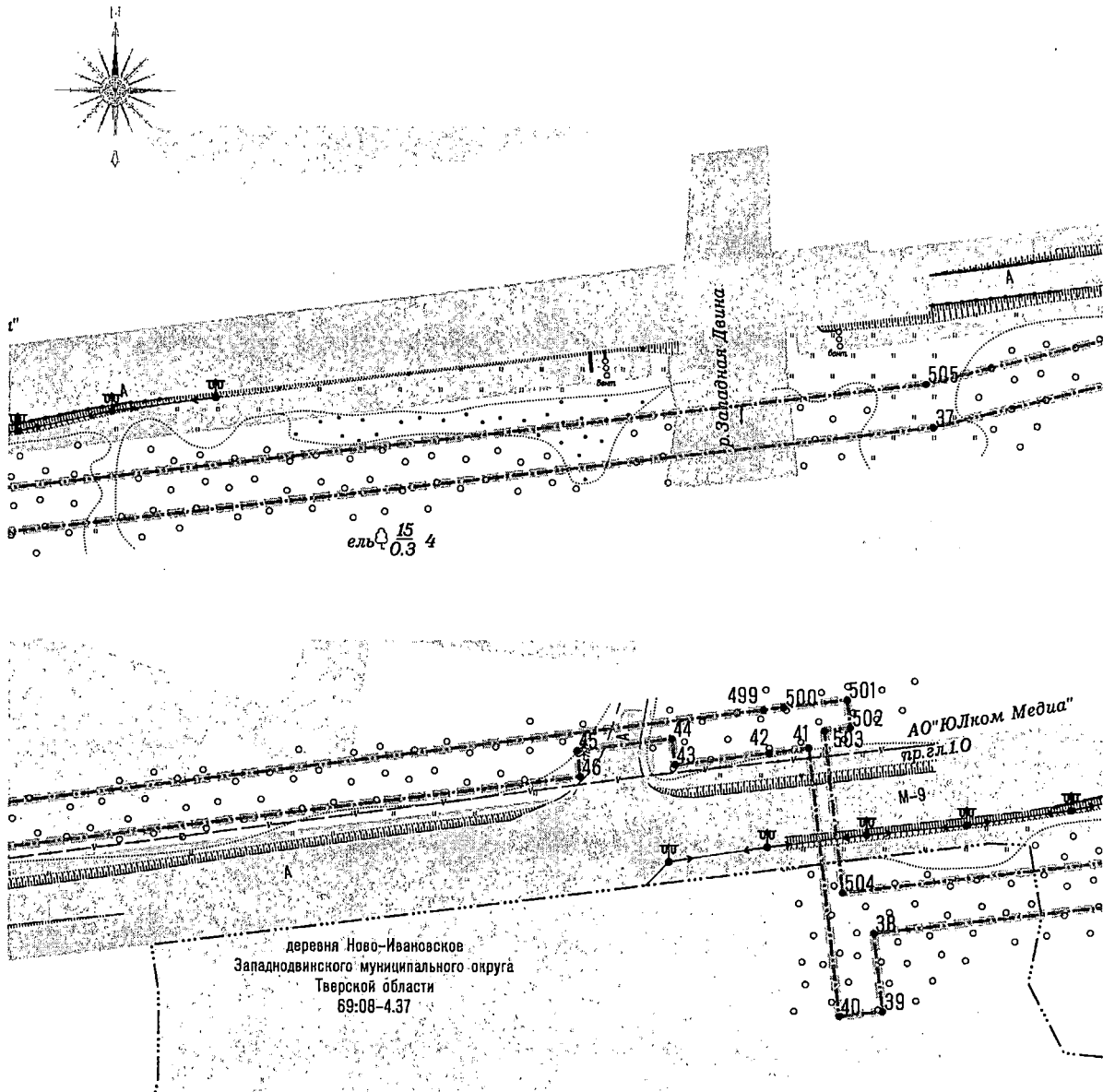


- границы территории, в отношении которой осуществляется подготовка проекта планировки

- границы зоны планируемого размещения линейного объекта


1 •

- номера характерных точек границ зон планируемого размещения линейных объектов, в том числе точек начала и окончания, точек изменения описания границ таких зон

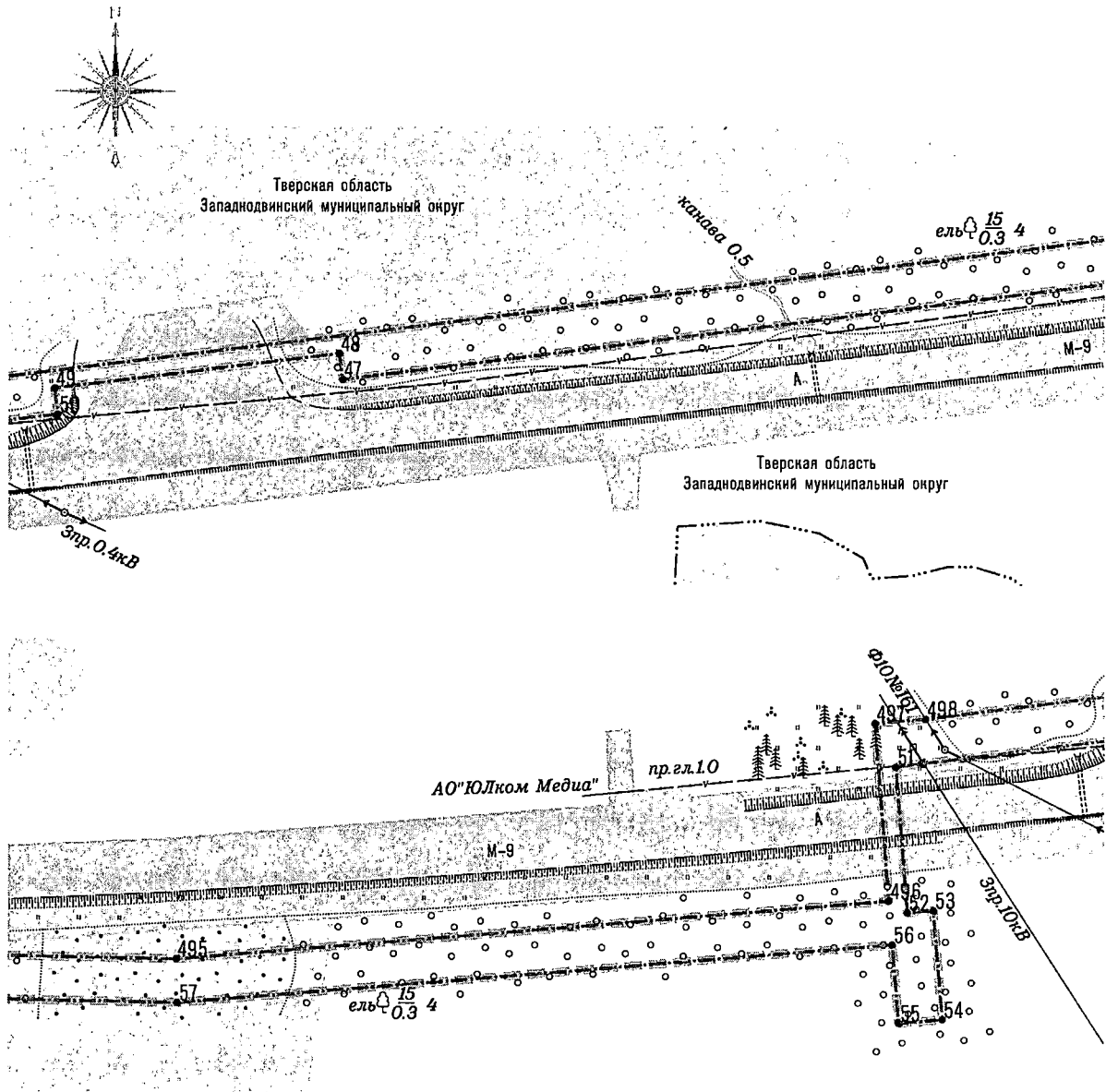


УСЛОВНЫЕ ОБОЗНАЧЕНИЯ

ГРАНИЦЫ



- границы территории, в отношении которой осуществляется подготовка проекта планировки
- границы зоны планируемого размещения линейного объекта
- 1 • - номера характерных точек границ зон планируемого размещения линейных объектов, в том числе точек начала и окончания, точек изменения описания границ таких зон



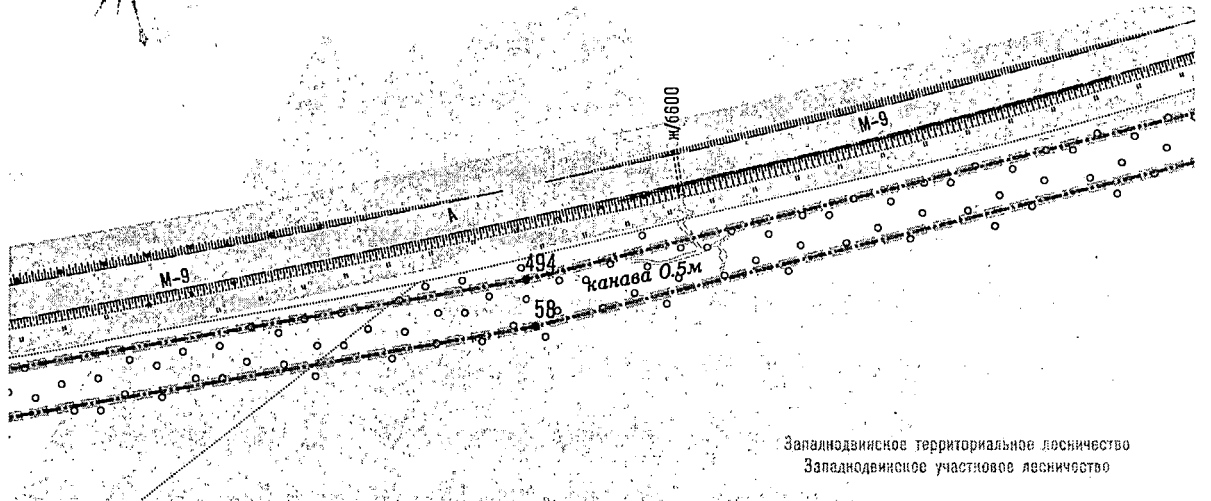
УСЛОВНЫЕ ОБОЗНАЧЕНИЯ

ГРАНИЦЫ

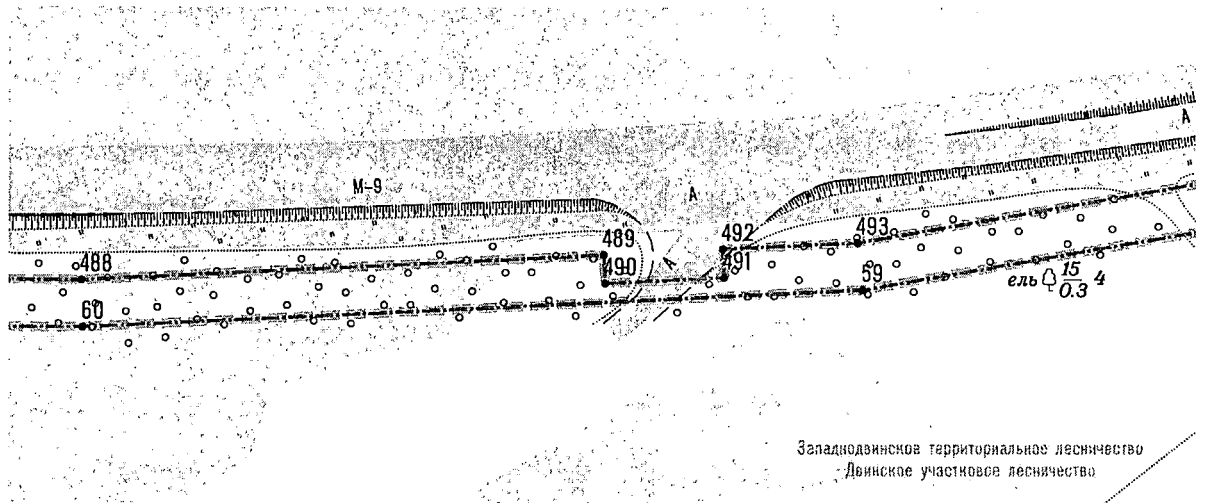


1 •

- границы территории, в отношении которой осуществляется подготовка проекта планировки
- границы зоны планируемого размещения линейного объекта
- номера характерных точек границ зон планируемого размещения линейных объектов, в том числе точек начала и окончания, точек изменения описания границ таких зон




Западнодвинское территориальное лесничество
Западнодвинское участковое лесничество



Западнодвинское территориальное лесничество
Двинское участковое лесничество

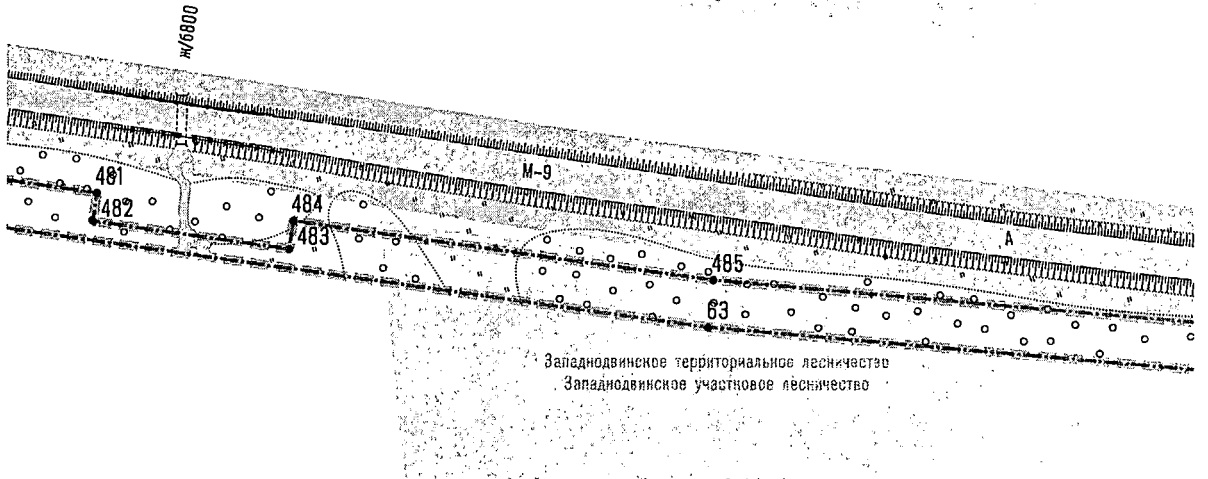

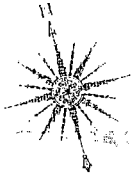
УСЛОВНЫЕ ОБОЗНАЧЕНИЯ

ГРАНИЦЫ




1 •

- границы территории, в отношении которой осуществляется подготовка проекта планировки
- границы зоны планируемого размещения линейного объекта
- номера характерных точек границ зон планируемого размещения линейных объектов, в том числе точек начала и окончания, точек изменения описания границ таких зон


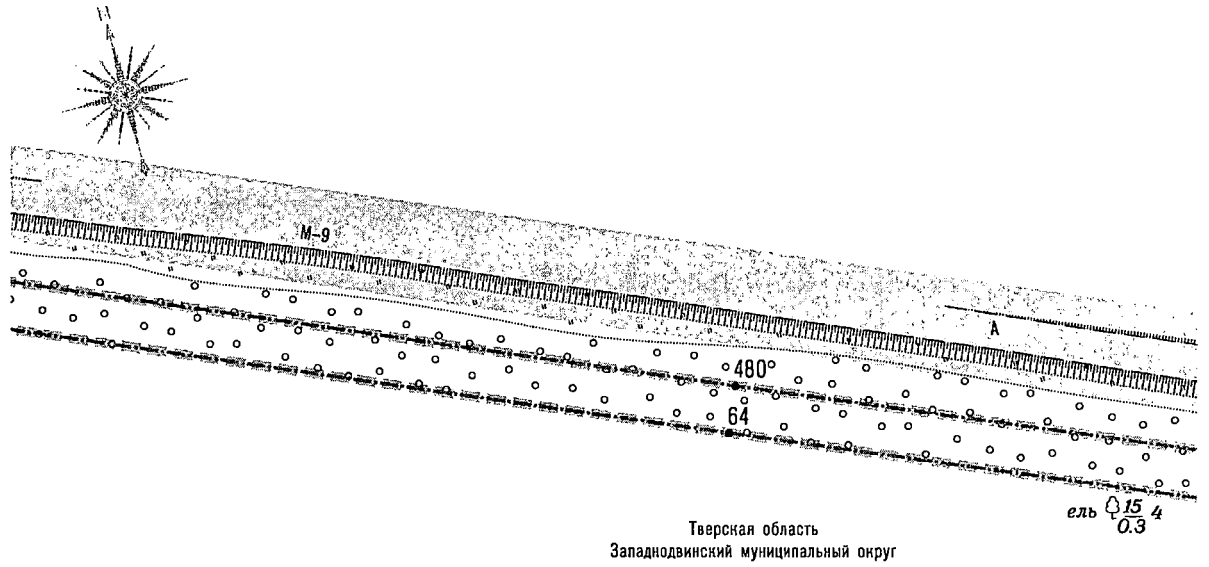


УСЛОВНЫЕ ОБОЗНАЧЕНИЯ

Границы

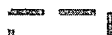



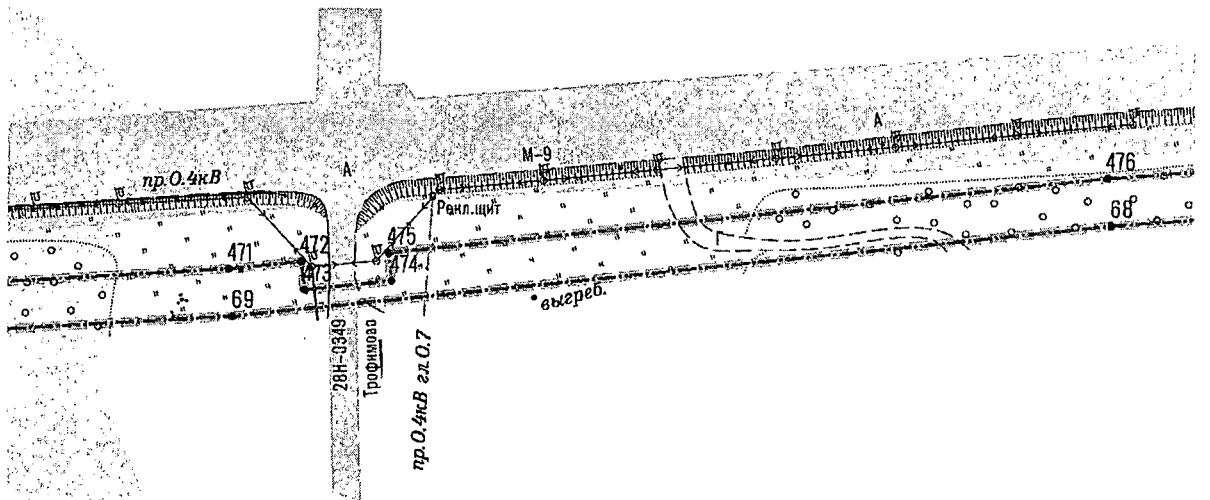
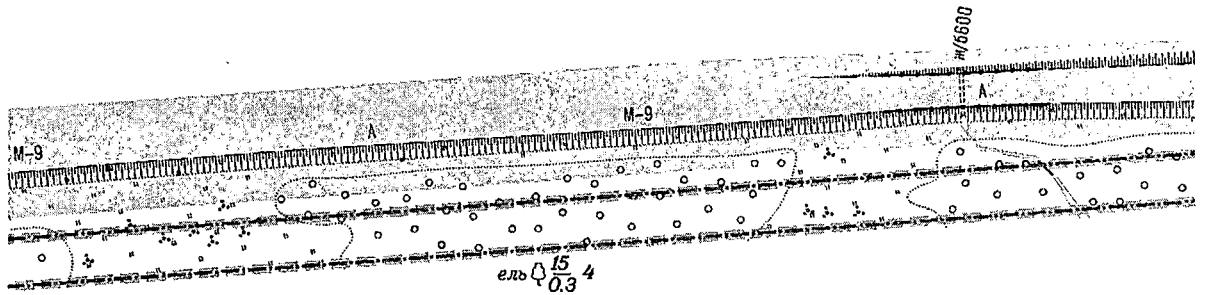
- границы территории, в отношении которой осуществляется подготовка проекта планировки
- границы зоны планируемого размещения линейного объекта
- 1 • - номера характерных точек границ зон планируемого размещения линейных объектов, в том числе точек начала и окончания, точек изменения описания границ таких зон



УСЛОВНЫЕ ОБОЗНАЧЕНИЯ


ГРАНИЦЫ

-  - границы территории, в отношении которой осуществляется подготовка проекта планировки
-  - границы зоны планируемого размещения линейного объекта
- 1 • - номера характерных точек границ зон планируемого размещения линейных объектов, в том числе точек начала и окончания, точек изменения описания границ таких зон



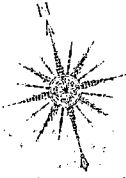
УСЛОВНЫЕ ОБОЗНАЧЕНИЯ

ГРАНИЦЫ

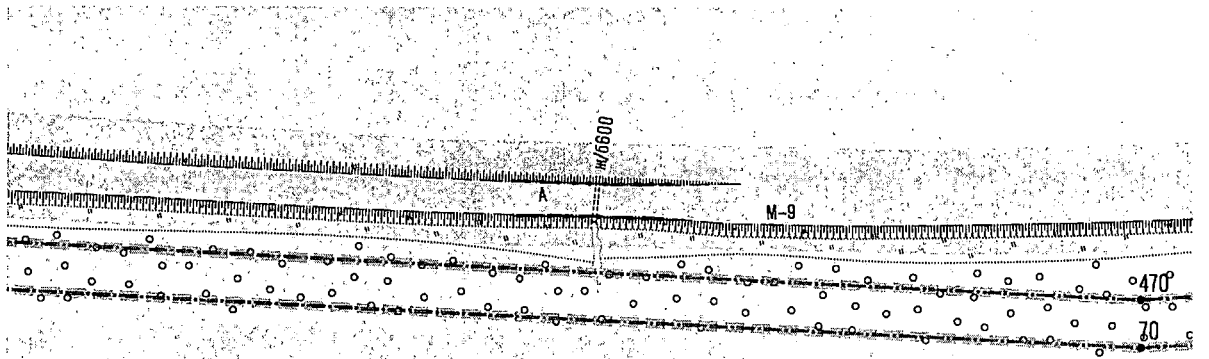



1 •

- границы территории, в отношении которой осуществляется подготовка проекта планировки
- границы зоны планируемого размещения линейного объекта
- номера характерных точек границ зон планируемого размещения линейных объектов, в том числе точек начала и окончания, точек изменения описания границ таких зон




Тверская область
Западнодвинский муниципальный округ



Западнодвинское территориальное лесничество
Двинское участковое лесничество

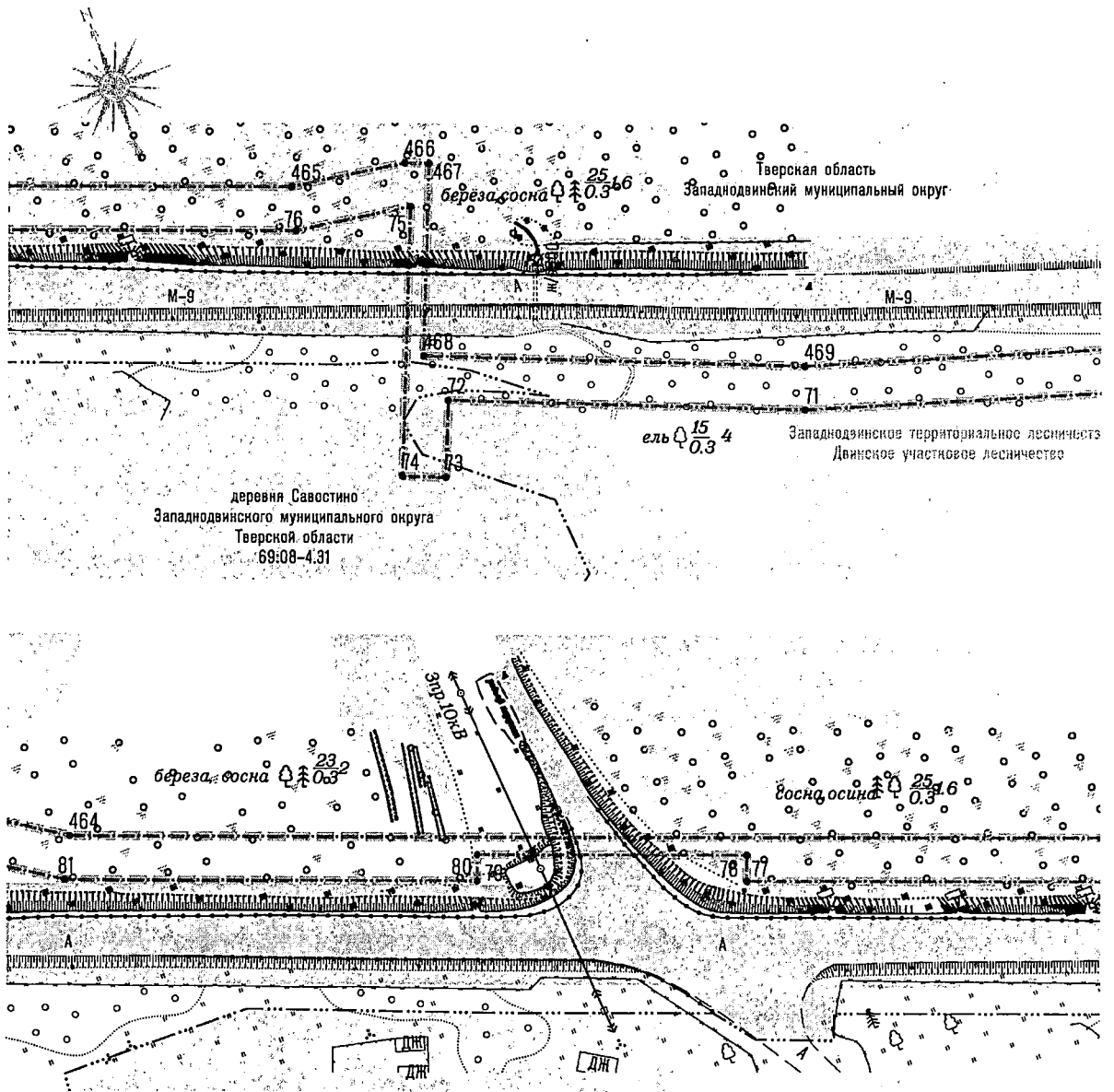
УСЛОВНЫЕ ОБОЗНАЧЕНИЯ

ГРАНИЦЫ




1 •

- границы территории, в отношении которой осуществляется подготовка проекта планировки
- границы зоны планируемого размещения линейного объекта
- номера характерных точек границ зон планируемого размещения линейных объектов, в том числе точек начала и окончания, точек изменения описания границ таких зон

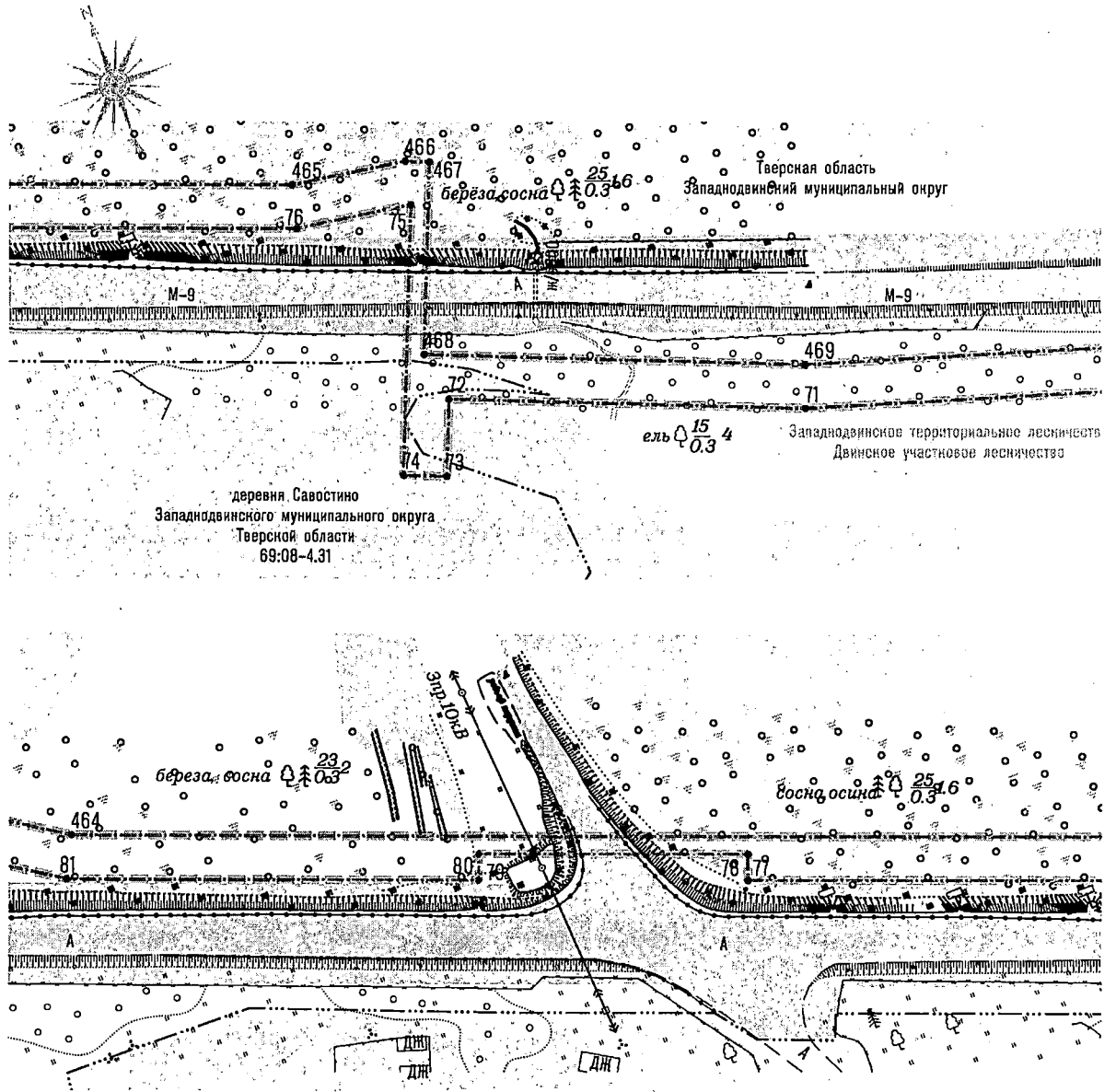


УСЛОВНЫЕ ОБОЗНАЧЕНИЯ

ГРАНИЦЫ



- границы территории, в отношении которой осуществляется подготовка проекта планировки
- границы зоны планируемого размещения линейного объекта
- 1 • - номера характерных точек границ зон планируемого размещения линейных объектов, в том числе точек начала и окончания, точек изменения описания границ таких зон



деревня Савостино
Западнодвинского муниципального округа
Тверской области
69:08-4.31

Тверская область
Западнодвинский муниципальный округ

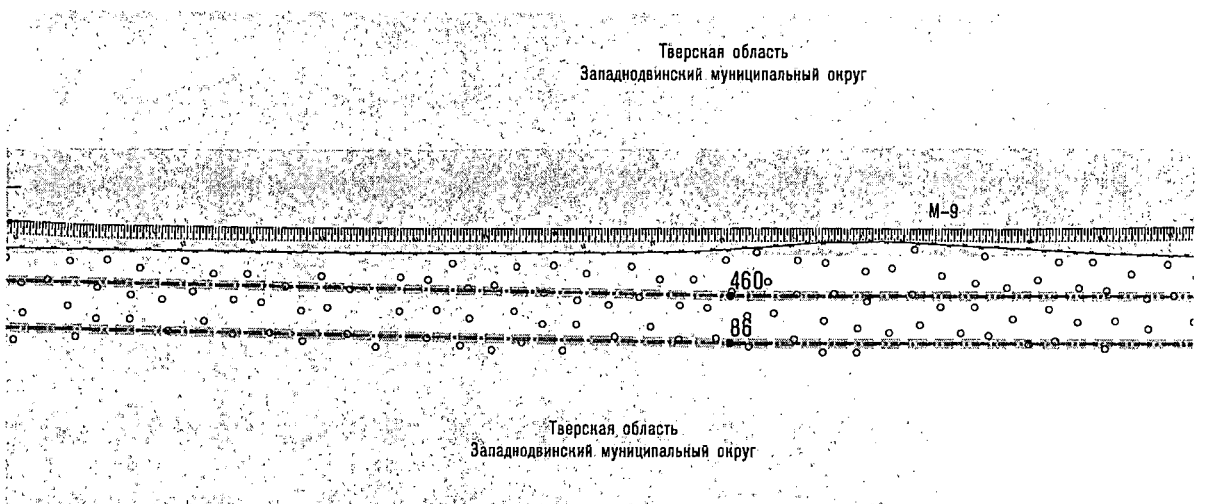

Западнодвинское территориальное лесничество
Двинское участковое лесничество

УСЛОВНЫЕ ОБОЗНАЧЕНИЯ

ГРАНИЦЫ




- границы территории, в отношении которой осуществляется подготовка проекта планировки
- границы зоны планируемого размещения линейного объекта
- 1 • - номера характерных точек границ зон планируемого размещения линейных объектов, в том числе точек начала и окончания, точек изменения описания границ таких зон



УСЛОВНЫЕ ОБОЗНАЧЕНИЯ

ГРАНИЦЫ

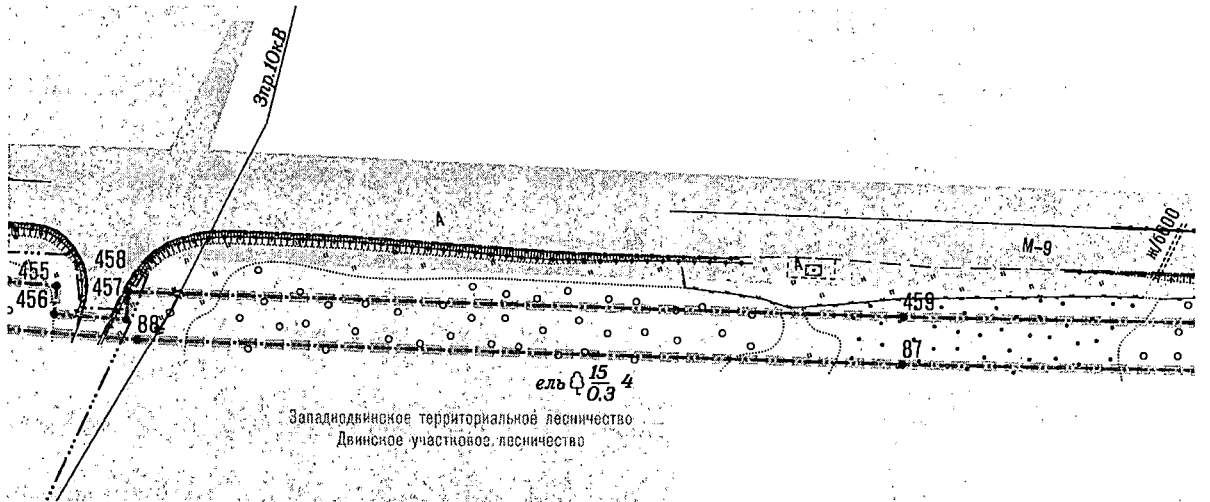
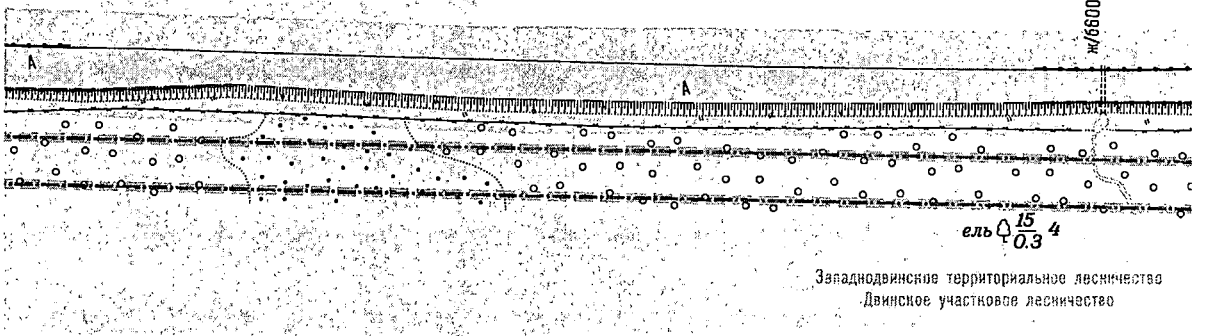
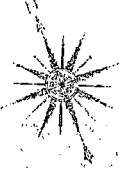


- границы территории, в отношении которой осуществляется подготовка проекта планировки

- границы зоны планируемого размещения линейного объекта

1 •

- номера характерных точек границ зон планируемого размещения линейных объектов, в том числе точек начала и окончания, точек изменения описания границ таких зон



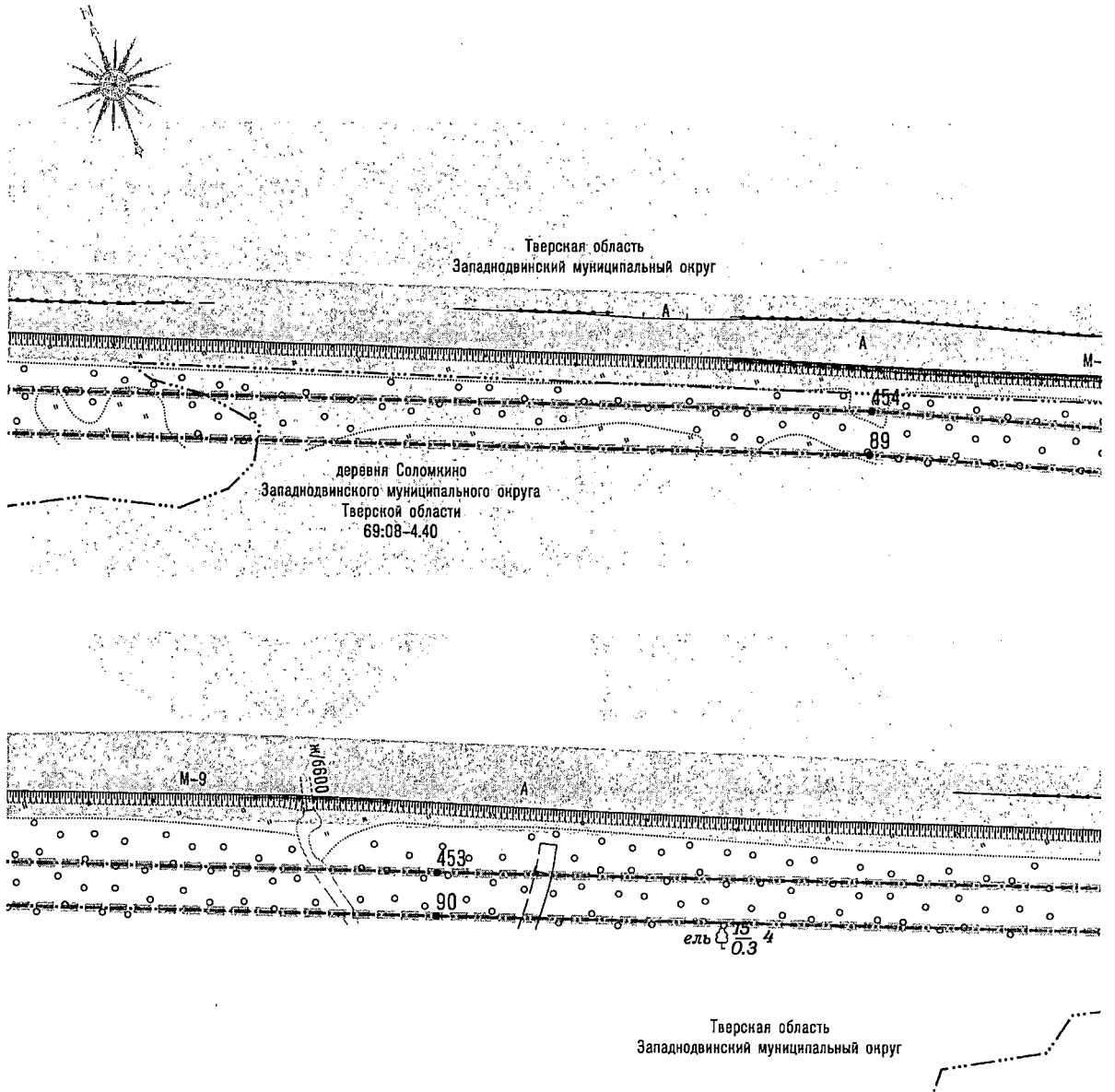
УСЛОВНЫЕ ОБОЗНАЧЕНИЯ

ГРАНИЦЫ




1 •

- границы территории, в отношении которой осуществляется подготовка проекта планировки
- границы зоны планируемого размещения линейного объекта
- номера характерных точек границ зон планируемого размещения линейных объектов, в том числе точек начала и окончания, точек изменения описания границ таких зон

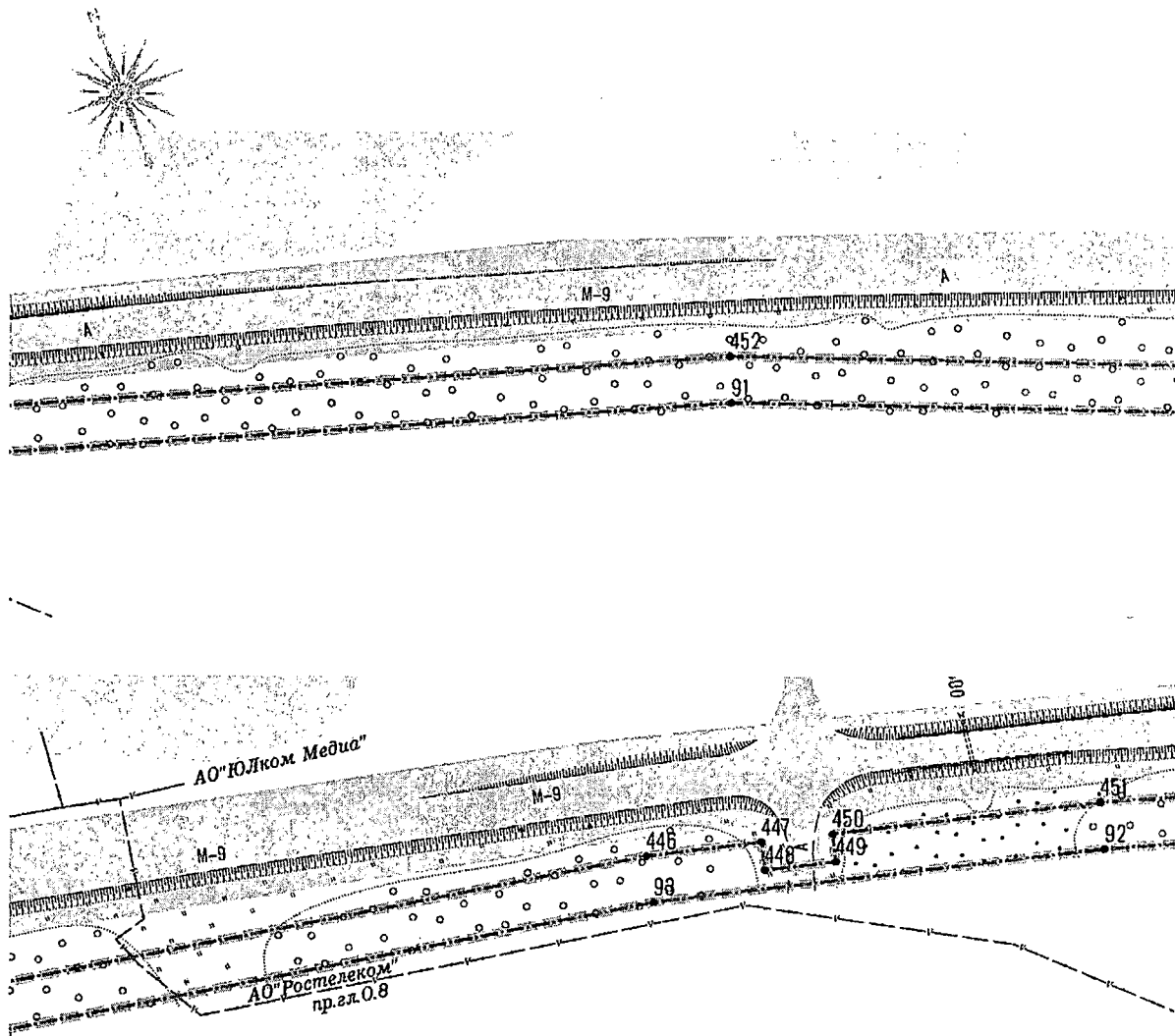


УСЛОВНЫЕ ОБОЗНАЧЕНИЯ

ГРАНИЦЫ




- границы территории, в отношении которой осуществляется подготовка проекта планировки
- границы зоны планируемого размещения линейного объекта
- 1 • - номера характерных точек границ зон планируемого размещения линейных объектов, в том числе точек начала и окончания, точек изменения описания границ таких зон



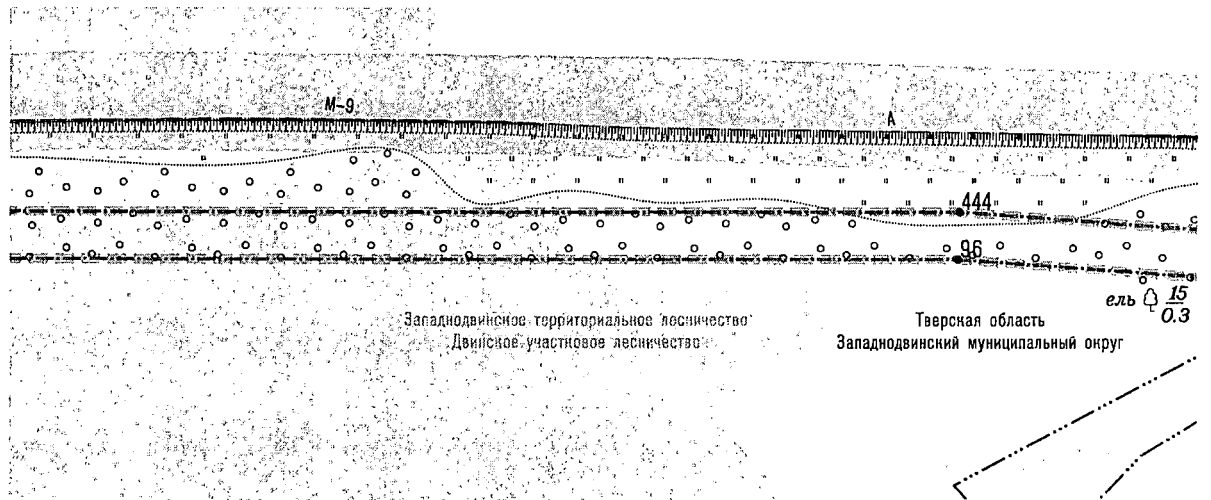
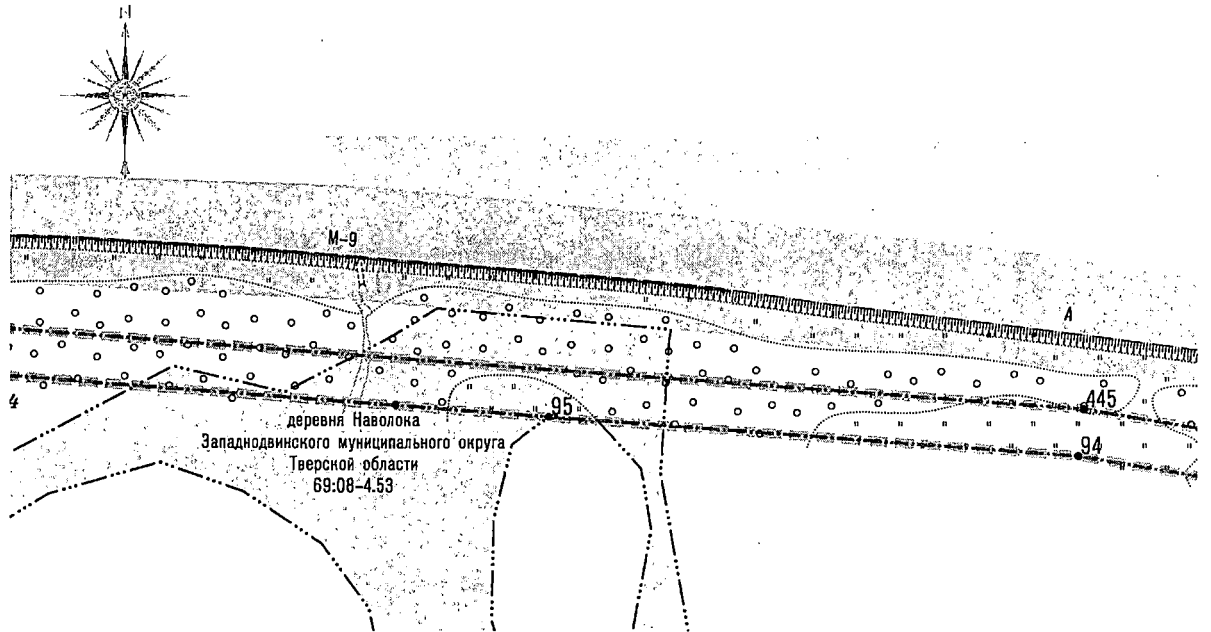
Тверская область
Западнодвинский муниципальный округ

УСЛОВНЫЕ ОБОЗНАЧЕНИЯ

ГРАНИЦЫ




- границы территории, в отношении которой осуществляется подготовка проекта планировки
- границы зоны планируемого размещения линейного объекта
- 1 • - номера характерных точек границ зон планируемого размещения линейных объектов, в том числе точек начала и окончания, точек изменения описания границ таких зон



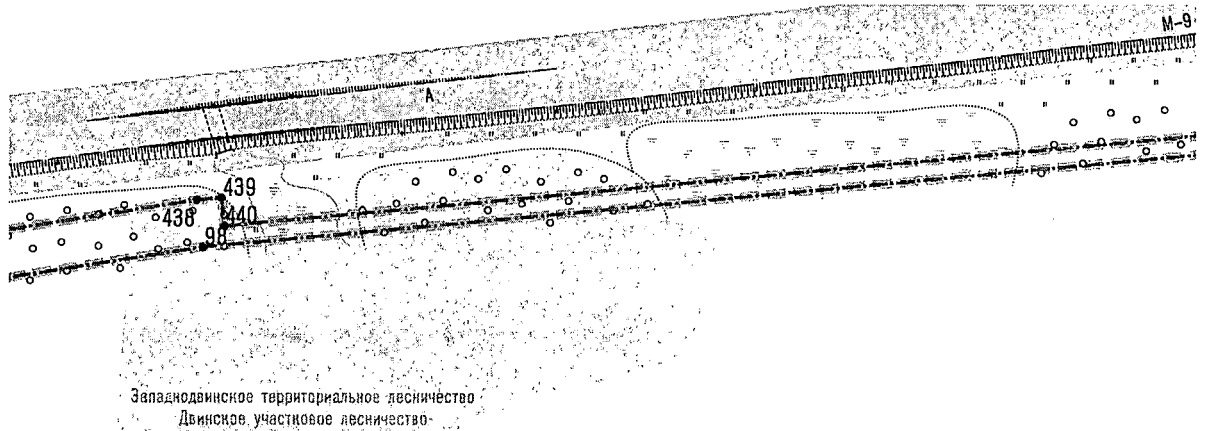
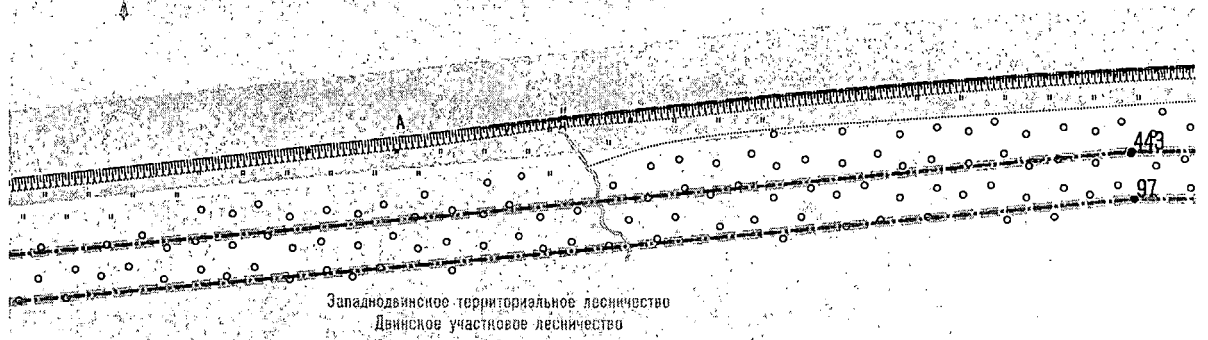
УСЛОВНЫЕ ОБОЗНАЧЕНИЯ

ГРАНИЦЫ



1 •

- границы территории, в отношении которой осуществляется подготовка проекта планировки
- границы зоны планируемого размещения линейного объекта
- номера характерных точек границ зон планируемого размещения линейных объектов, в том числе точек начала и окончания, точек изменения описания границ таких зон

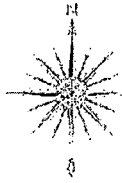


УСЛОВНЫЕ ОБОЗНАЧЕНИЯ

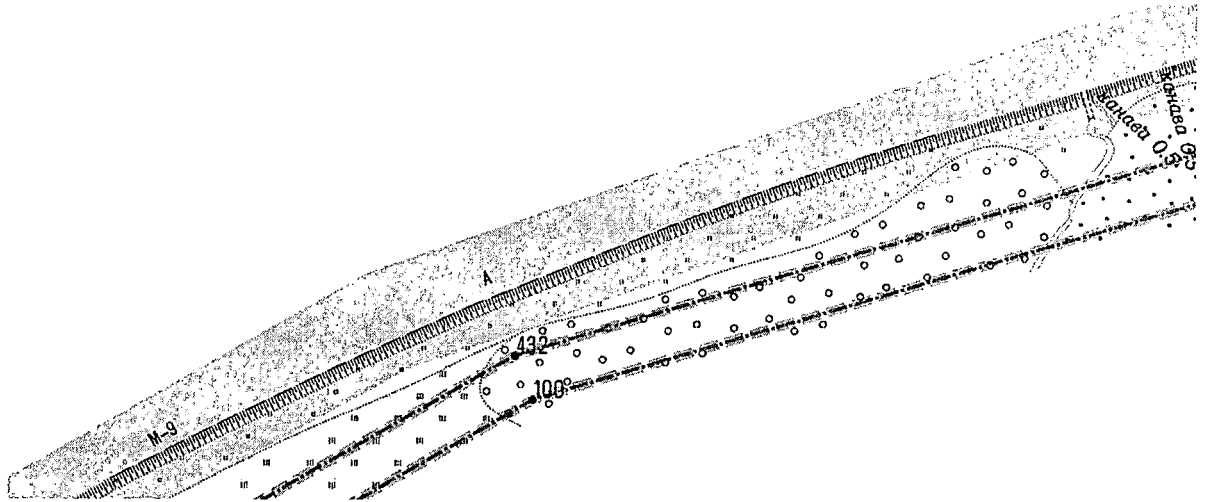
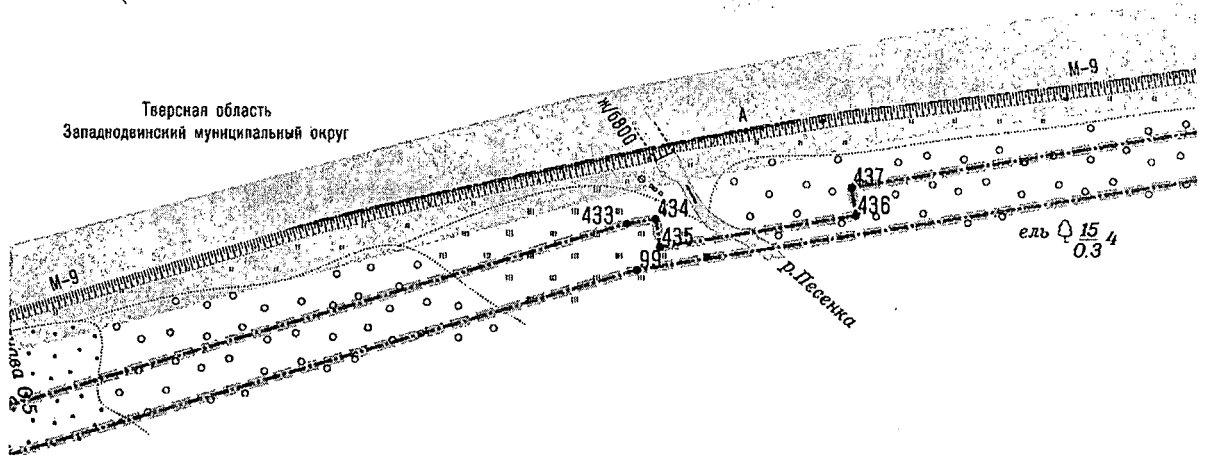
ГРАНИЦЫ



- границы территории, в отношении которой осуществляется подготовка проекта планировки
- границы зоны планируемого размещения линейного объекта
- 1 • - номера характерных точек границ зон планируемого размещения линейных объектов, в том числе точек начала и окончания, точек изменения описания границ таких зон




Тверская область
Западнодвинский муниципальный округ

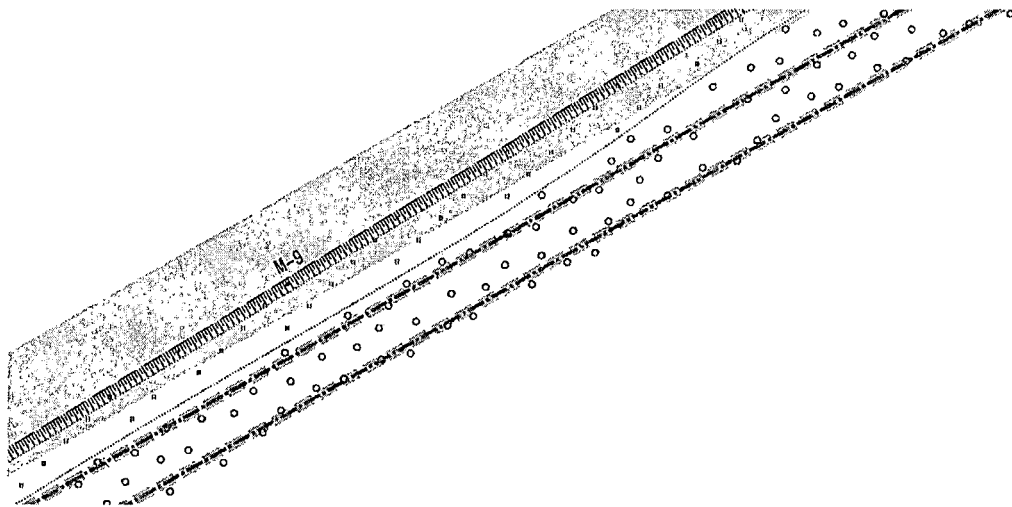
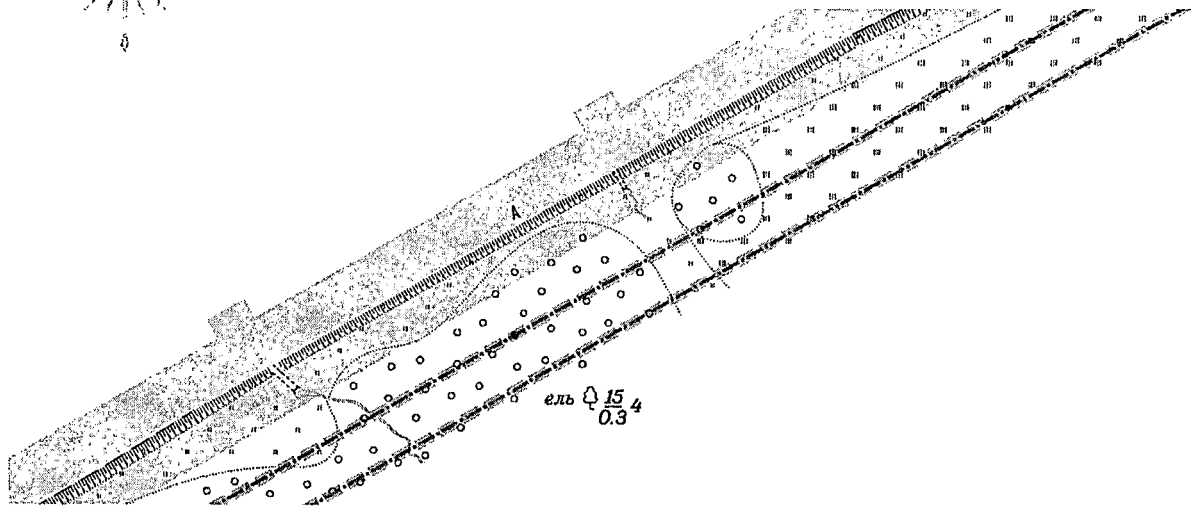



УСЛОВНЫЕ ОБОЗНАЧЕНИЯ

ГРАНИЦЫ




- границы территории, в отношении которой осуществляется подготовка проекта планировки
- границы зоны планируемого размещения линейного объекта
- номера характерных точек границ зон планируемого размещения линейных объектов, в том числе точек начала и окончания, точек изменения описания границ таких зон

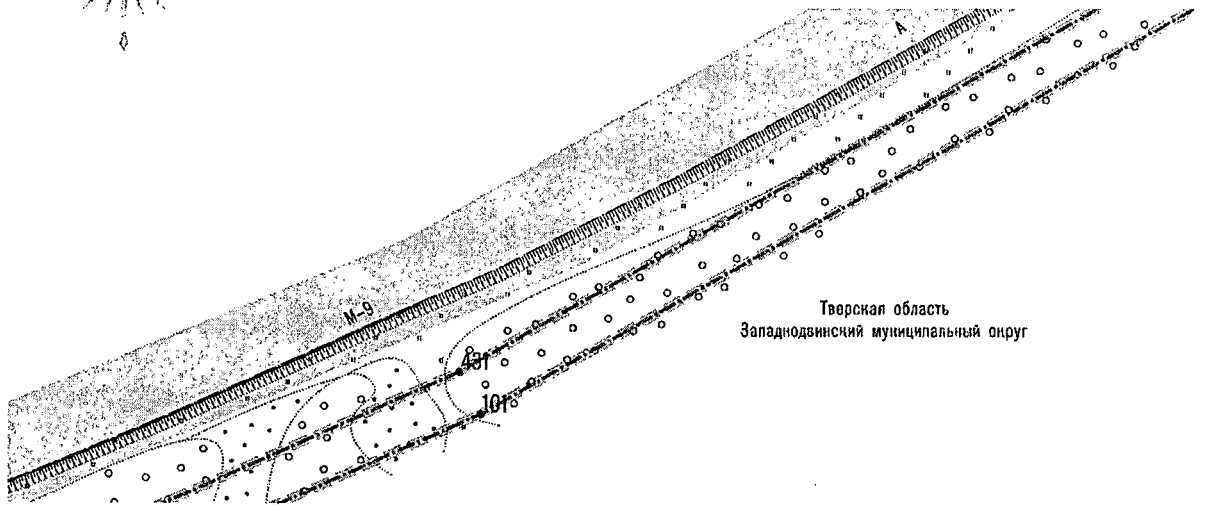



УСЛОВНЫЕ ОБОЗНАЧЕНИЯ

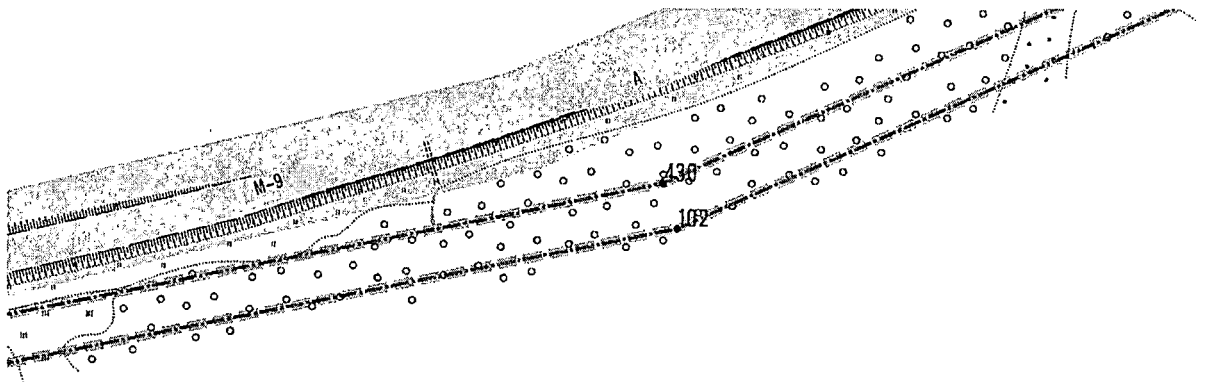
ГРАНИЦЫ



- границы территории, в отношении которой осуществляется подготовка проекта планировки
- границы зоны планируемого размещения линейного объекта
- 1 • - номера характерных точек границ зон планируемого размещения линейных объектов, в том числе точек начала и окончания, точек изменения описания границ таких зон




Тверская область
Западновинogradский муниципальный округ



УСЛОВНЫЕ ОБОЗНАЧЕНИЯ

ГРАНИЦЫ

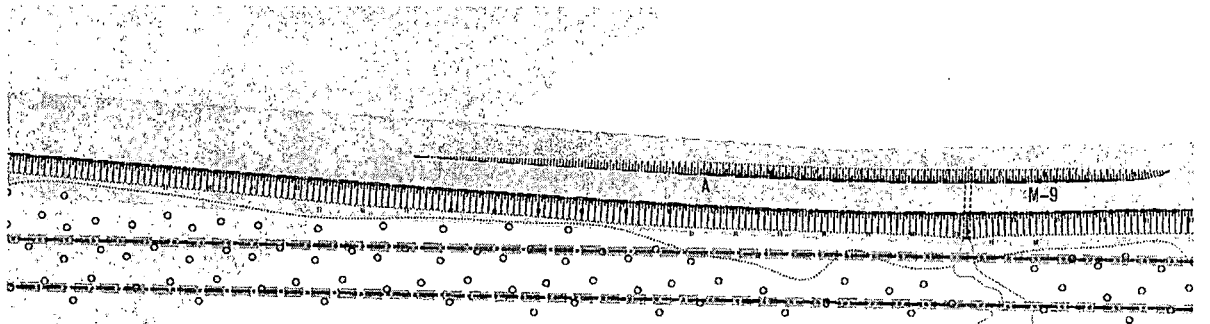
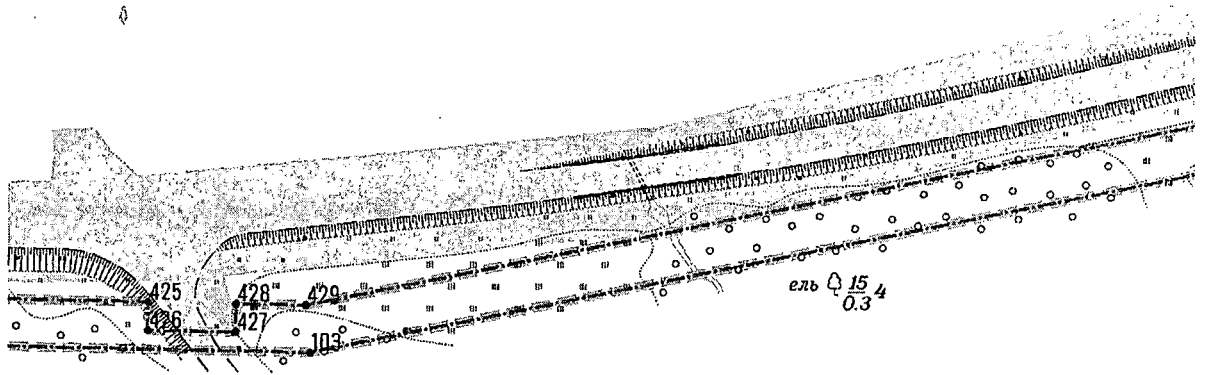



1 •

— границы территории, в отношении которой осуществляется подготовка проекта планировки


— границы зоны планируемого размещения линейного объекта

— номера характерных точек границ зон планируемого размещения линейных объектов, в том числе точек начала и окончания, точек изменения описания границ таких зон



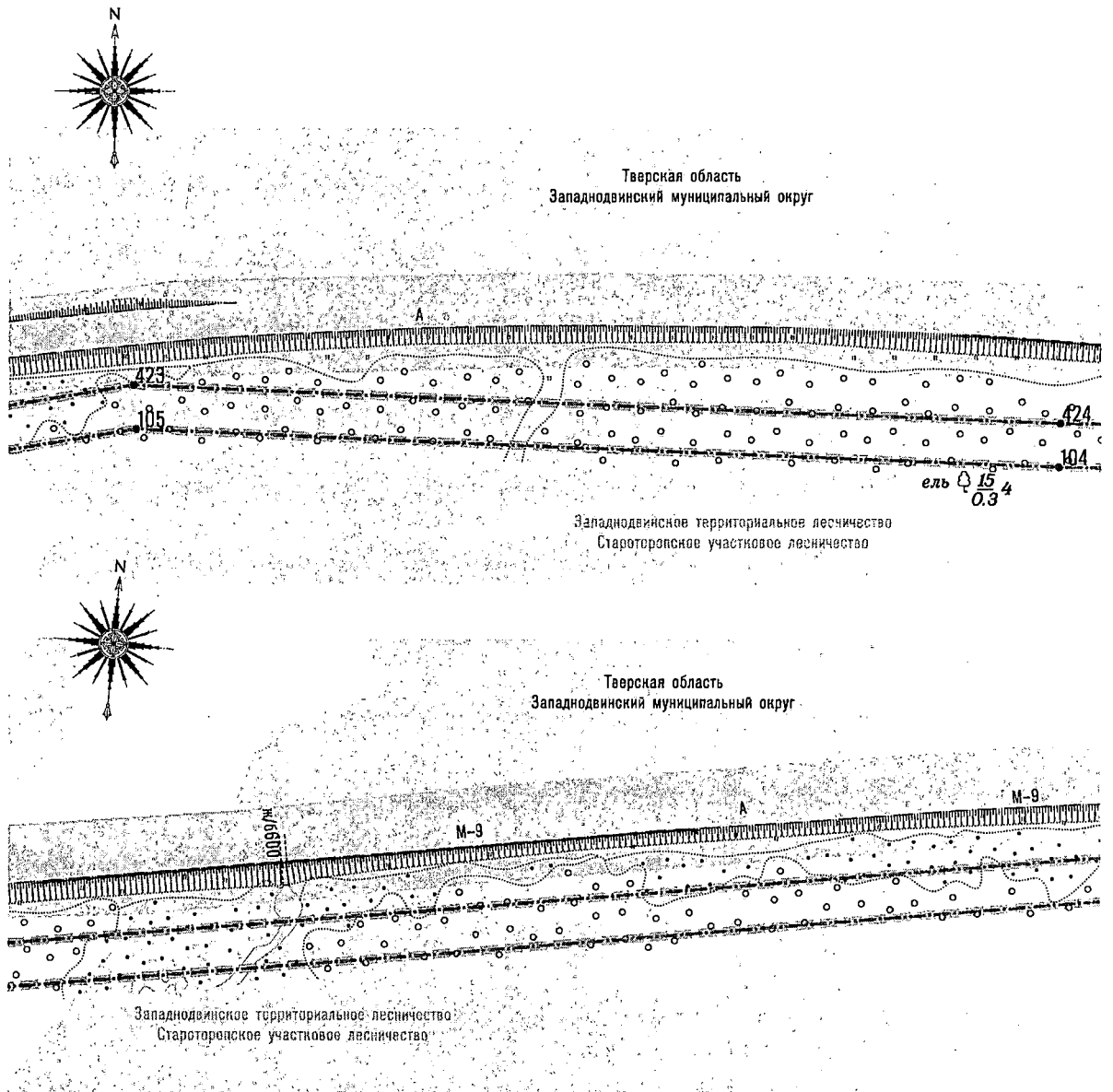
УСЛОВНЫЕ ОБОЗНАЧЕНИЯ

ГРАНИЦЫ




1 •

- границы территории, в отношении которой осуществляется подготовка проекта планировки
- границы зоны планируемого размещения линейного объекта
- номера характерных точек границ зон планируемого размещения линейных объектов, в том числе точек начала и окончания, точек изменения описания границ таких зон



УСЛОВНЫЕ ОБОЗНАЧЕНИЯ

ГРАНИЦЫ

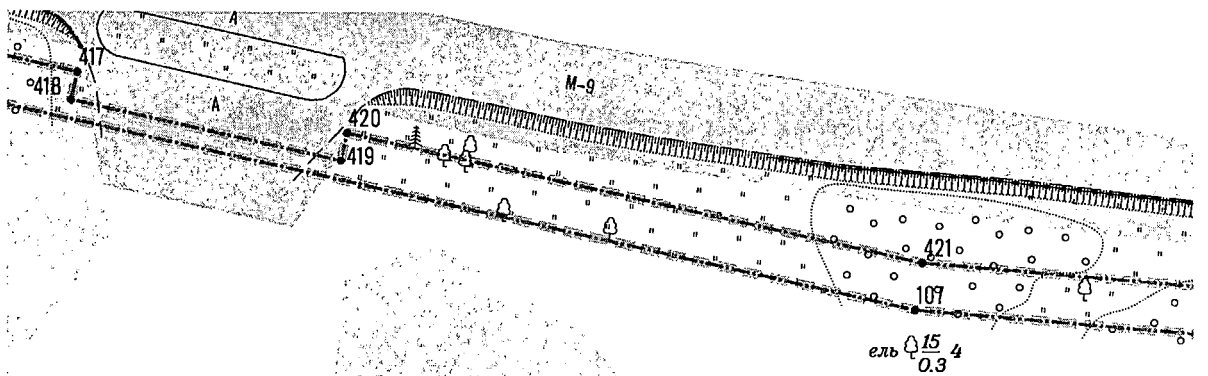
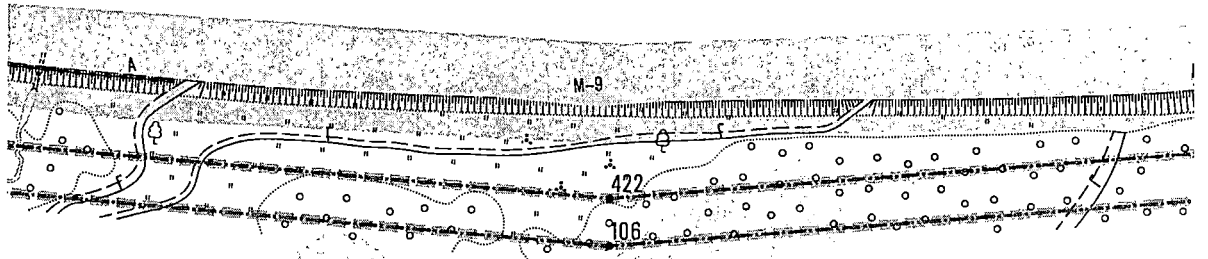
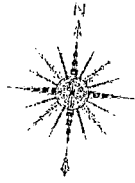


- границы территории, в отношении которой осуществляется подготовка проекта планировки

- границы зоны планируемого размещения линейного объекта

1 •


- номера характерных точек границ зон планируемого размещения линейных объектов, в том числе точек начала и окончания, точек изменения описания границ таких зон



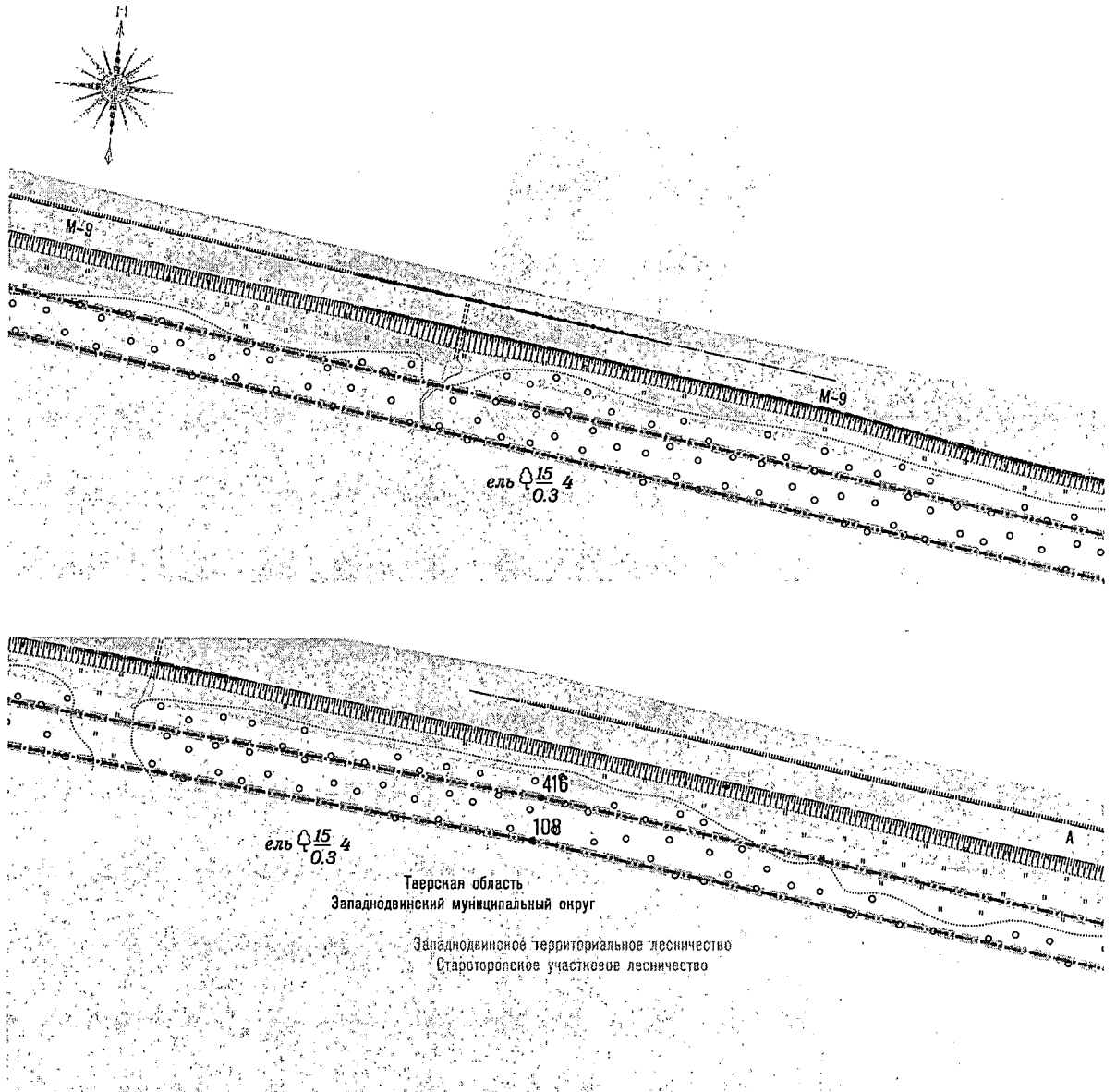
Западнодвинское территориальное лесничество
Староторопское участковое лесничество

УСЛОВНЫЕ ОБОЗНАЧЕНИЯ

ГРАНИЦЫ




- границы территории, в отношении которой осуществляется подготовка проекта планировки
- границы зоны планируемого размещения линейного объекта
- 1 • - номера характерных точек границ зон планируемого размещения линейных объектов, в том числе точек начала и окончания, точек изменения описания границ таких зон

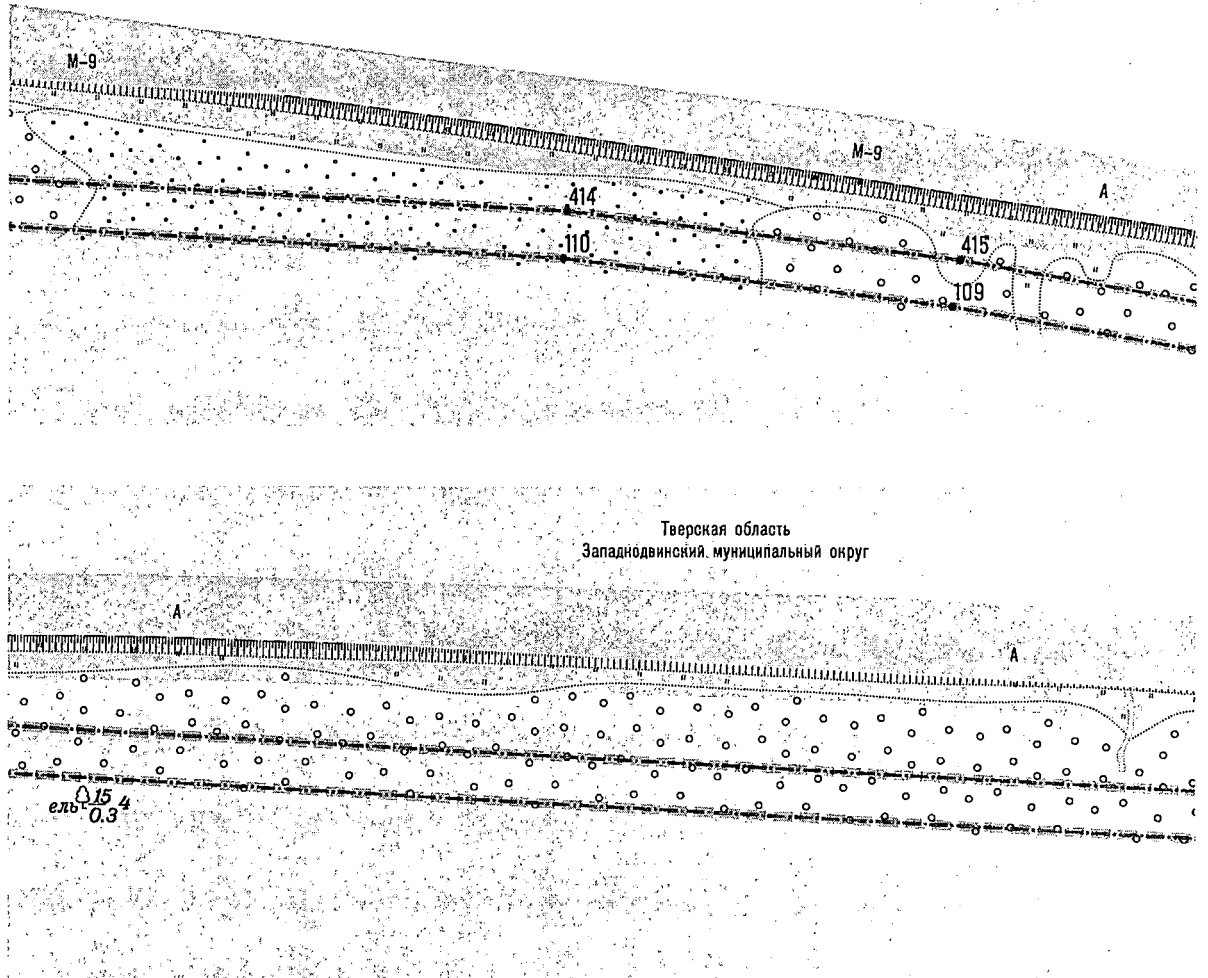
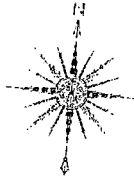


УСЛОВНЫЕ ОБОЗНАЧЕНИЯ

ГРАНИЦЫ




- границы территории, в отношении которой осуществляется подготовка проекта планировки
- границы зоны планируемого размещения линейного объекта
- 1 • - номера характерных точек границ зон планируемого размещения линейных объектов, в том числе точек начала и окончания, точек изменения описания границ таких зон



Тверская область
Западнодвинский муниципальный округ

УСЛОВНЫЕ ОБОЗНАЧЕНИЯ

ГРАНИЦЫ

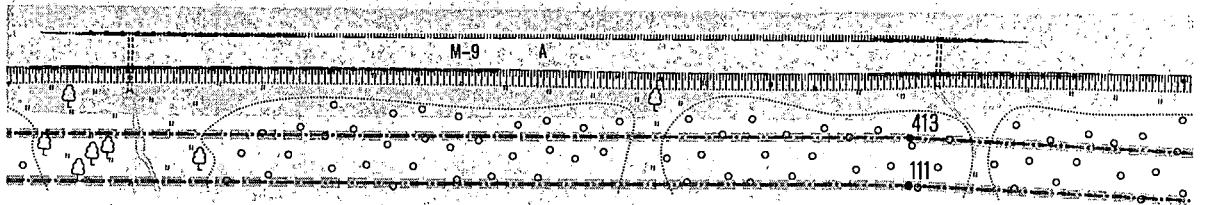


- границы территории, в отношении которой осуществляется подготовка проекта планировки

- границы зоны планируемого размещения линейного объекта

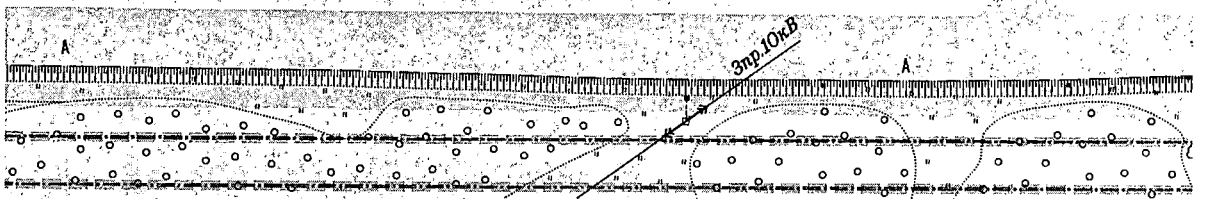
1 •

- номера характерных точек границ зон планируемого размещения линейных объектов, в том числе точек начала и окончания, точек изменения описания границ таких зон




Западнодвинское территориальное лесничество
Староторопское участковое лесничество

Тверская область
Западнодвинский муниципальный округ



УСЛОВНЫЕ ОБОЗНАЧЕНИЯ

ГРАНИЦЫ

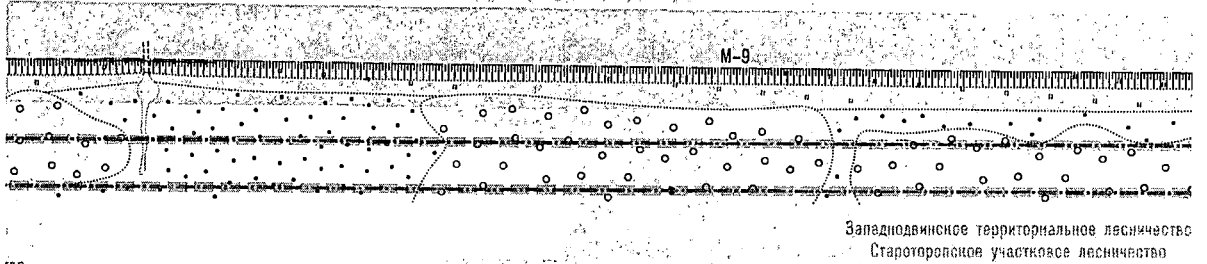


- границы территории, в отношении которой осуществляется подготовка проекта планировки

- границы зоны планируемого размещения линейного объекта

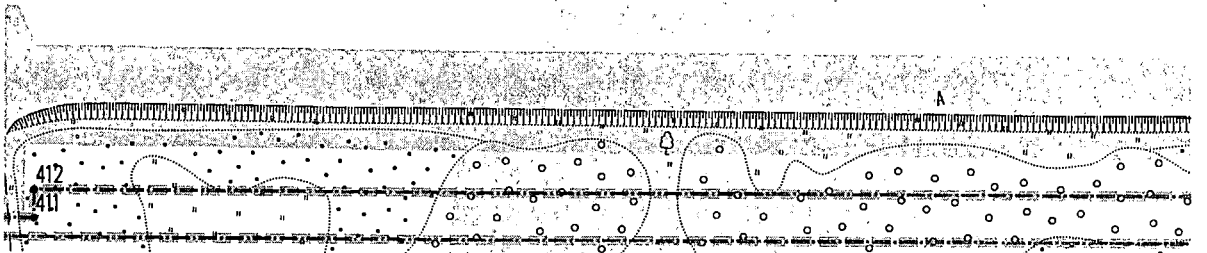
1 •

- номера характерных точек границ зон планируемого размещения линейных объектов, в том числе точек начала и окончания, точек изменения описания границ таких зон



Западнодвинское территориальное лесничество
Старотопорское участковое лесничество


180



Западнодвинское территориальное лесничество
Старотопорское участковое лесничество

УСЛОВНЫЕ ОБОЗНАЧЕНИЯ

ГРАНИЦЫ

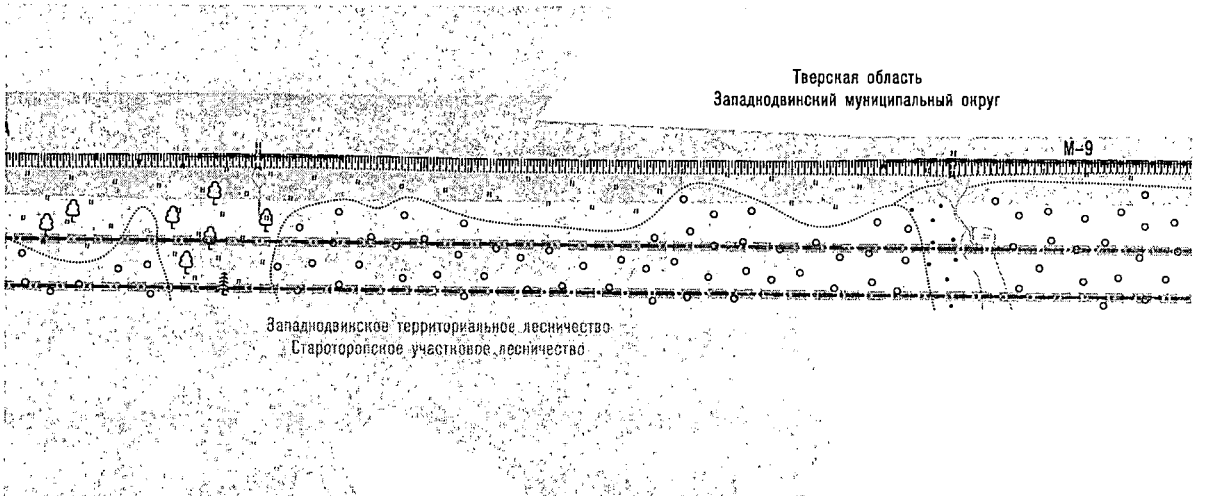
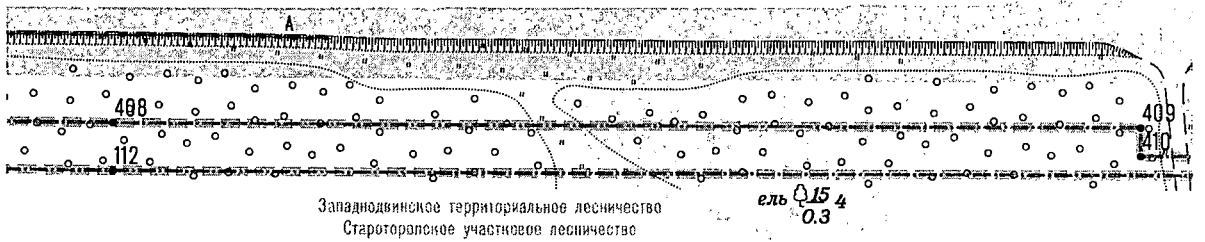
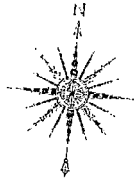


— границы территории, в отношении которой осуществляется подготовка проекта планировки

- - границы зоны планируемого размещения линейного объекта


1 •

- номера характерных точек границ зон планируемого размещения линейных объектов, в том числе точек начала и окончания, точек изменения описания границ таких зон

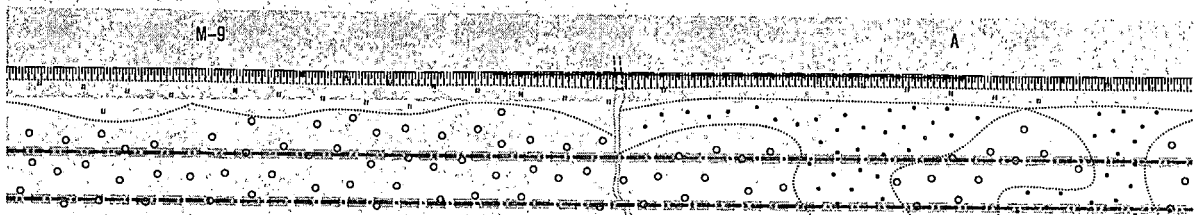
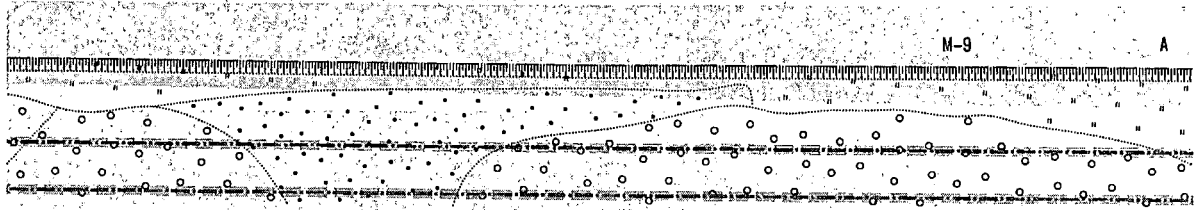


УСЛОВНЫЕ ОБОЗНАЧЕНИЯ

ГРАНИЦЫ




- границы территории, в отношении которой осуществляется подготовка проекта планировки
- границы зоны планируемого размещения линейного объекта
- 1 • - номера характерных точек границ зон планируемого размещения линейных объектов, в том числе точек начала и окончания, точек изменения описания границ таких зон



УСЛОВНЫЕ ОБОЗНАЧЕНИЯ

ГРАНИЦЫ




- границы территории, в отношении которой осуществляется подготовка проекта планировки

- границы зоны планируемого размещения линейного объекта


1 •

- номера характерных точек границ зон планируемого размещения линейных объектов, в том числе точек начала и окончания, точек изменения описания границ таких зон


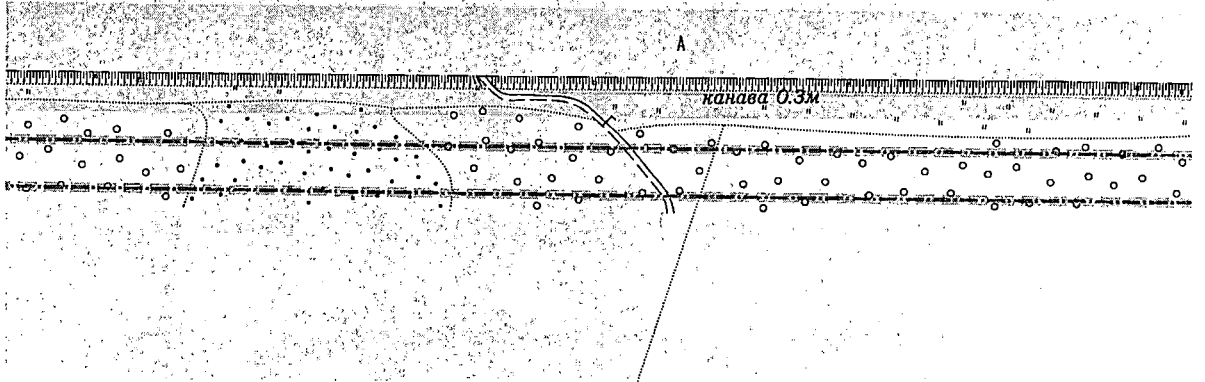
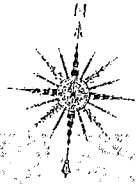


УСЛОВНЫЕ ОБОЗНАЧЕНИЯ

ГРАНИЦЫ




- границы территории, в отношении которой осуществляется подготовка проекта планировки
- границы зоны планируемого размещения линейного объекта
- 1 • - номера характерных точек границ зон планируемого размещения линейных объектов, в том числе точек начала и окончания, точек изменения описания границ таких зон



УСЛОВНЫЕ ОБОЗНАЧЕНИЯ

ГРАНИЦЫ



- границы территории, в отношении которой осуществляется подготовка проекта планировки

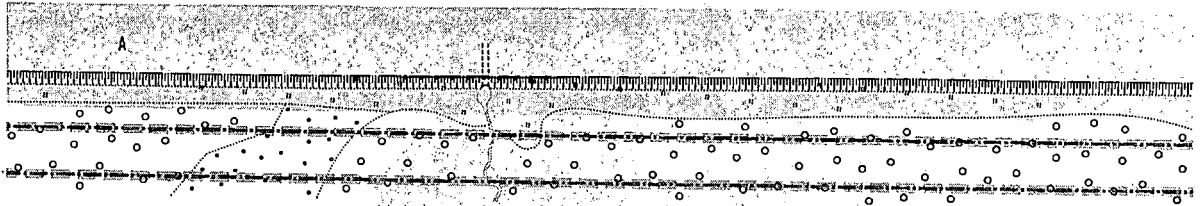
- границы зоны планируемого размещения линейного объекта

1 •

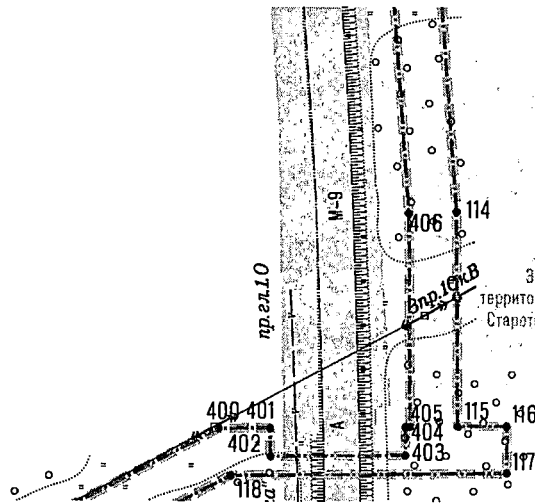
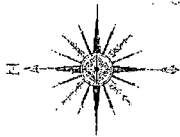
- номера характерных точек границ зон планируемого размещения линейных объектов, в том числе точек начала и окончания, точек изменения описания границ таких зон



Тверская область
Западнодвинский муниципальный округ




Западнодвинское территориальное лесничество
Староторопское участковое лесничество



УСЛОВНЫЕ ОБОЗНАЧЕНИЯ

ГРАНИЦЫ

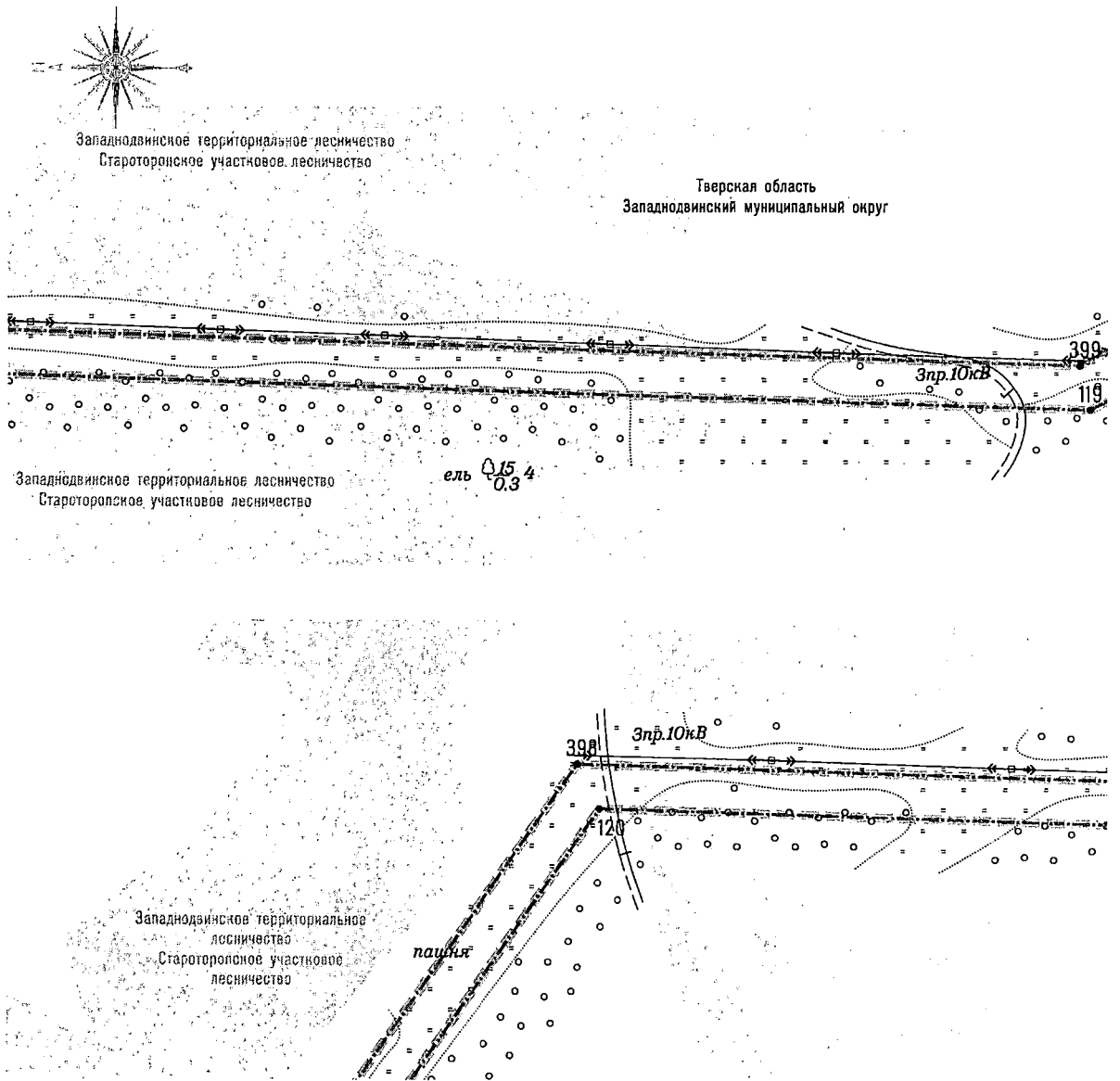


- границы территории, в отношении которой осуществляется подготовка проекта планировки

- границы зоны планируемого размещения линейного объекта

1 •

- номера характерных точек границ зон планируемого размещения линейных объектов, в том числе точек начала и окончания, точек изменения описания границ таких зон



УСЛОВНЫЕ ОБОЗНАЧЕНИЯ

ГРАНИЦЫ

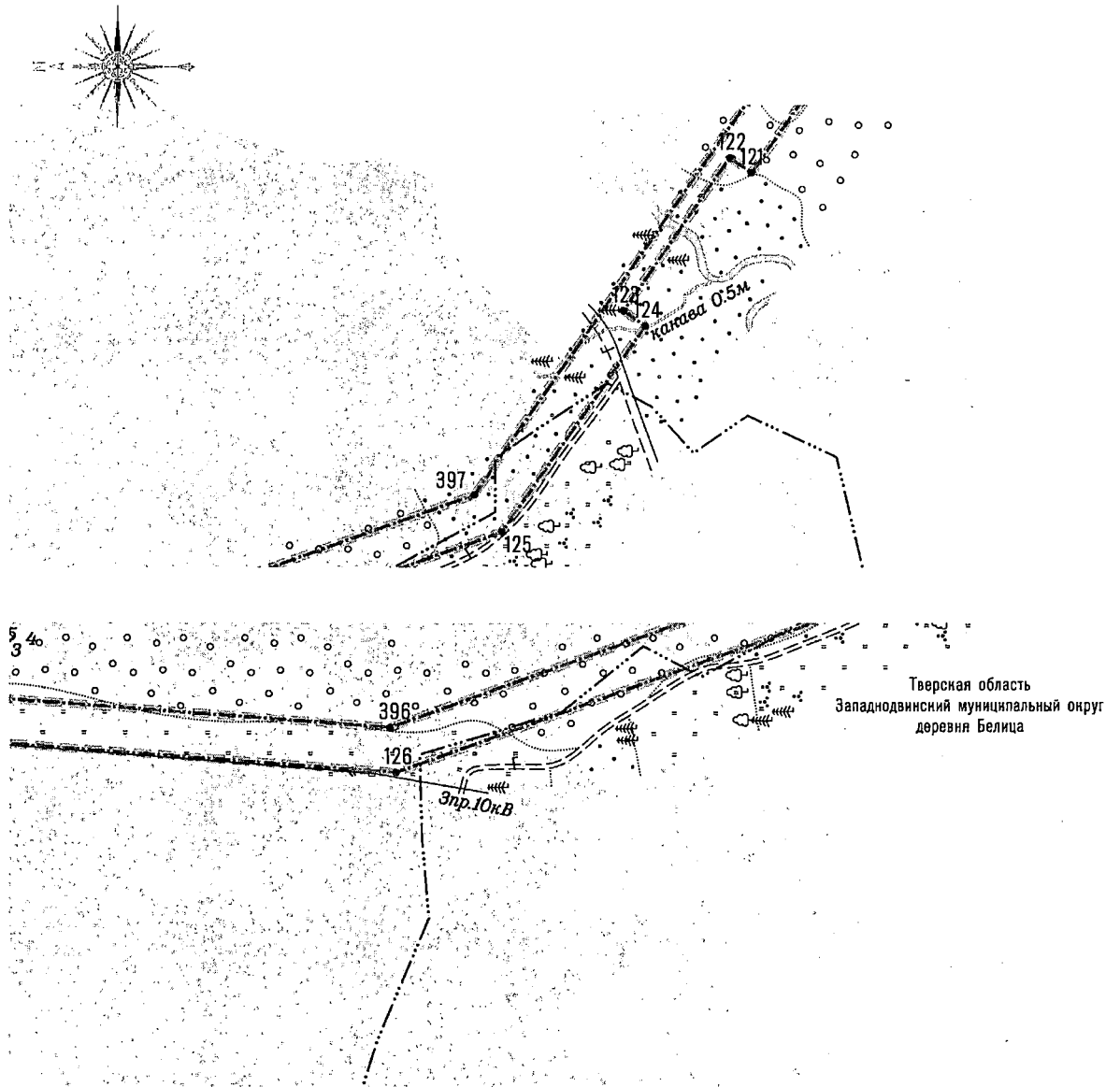


— границы территории, в отношении которой осуществляется подготовка проекта планировки

- - границы зоны планируемого размещения линейного объекта

1 •

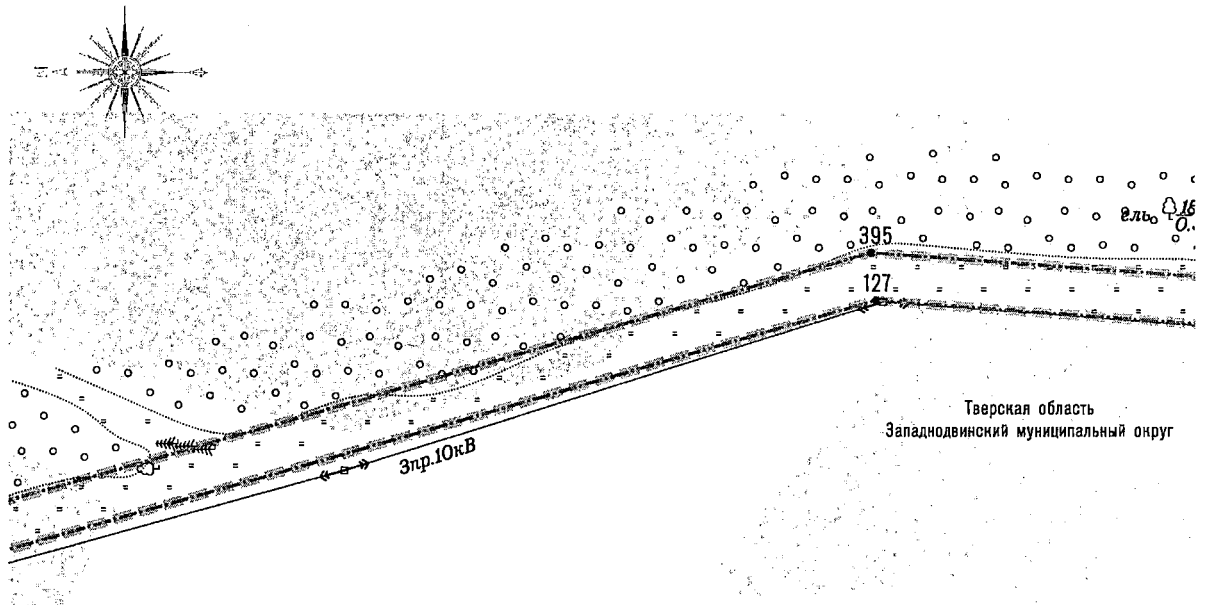
- - номера характерных точек границ зон планируемого размещения линейных объектов, в том числе точек начала и окончания, точек изменения описания границ таких зон



УСЛОВНЫЕ ОБОЗНАЧЕНИЯ



ГРАНИЦЫ

- | | |
|--|---|
| | <p>— границы территории, в отношении которой осуществляется подготовка проекта планировки</p> <p>— границы зоны планируемого размещения линейного объекта</p> <p>1 • — номера характерных точек границ зон планируемого размещения линейных объектов, в том числе точек начала и окончания, точек изменения описания границ таких зон</p> |
|--|---|

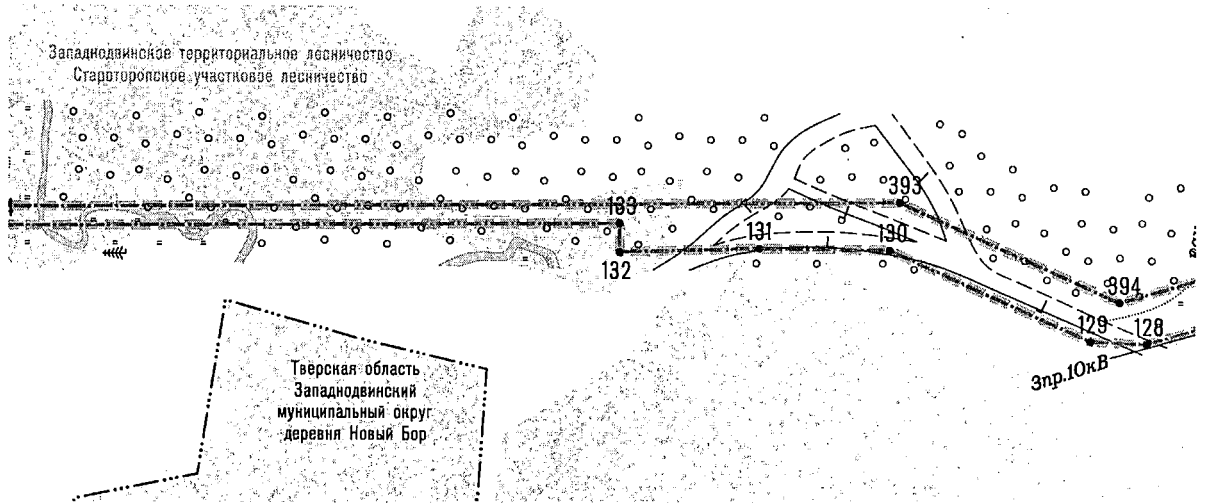


УСЛОВНЫЕ ОБОЗНАЧЕНИЯ

ГРАНИЦЫ

- 
- границы территории, в отношении которой осуществляется подготовка проекта планировки
- 
- границы зоны планируемого размещения линейного объекта
- 1 •

- номера характерных точек границ зон планируемого размещения линейных объектов, в том числе точек начала и окончания, точек изменения описания границ таких зон



УСЛОВНЫЕ ОБОЗНАЧЕНИЯ

ГРАНИЦЫ

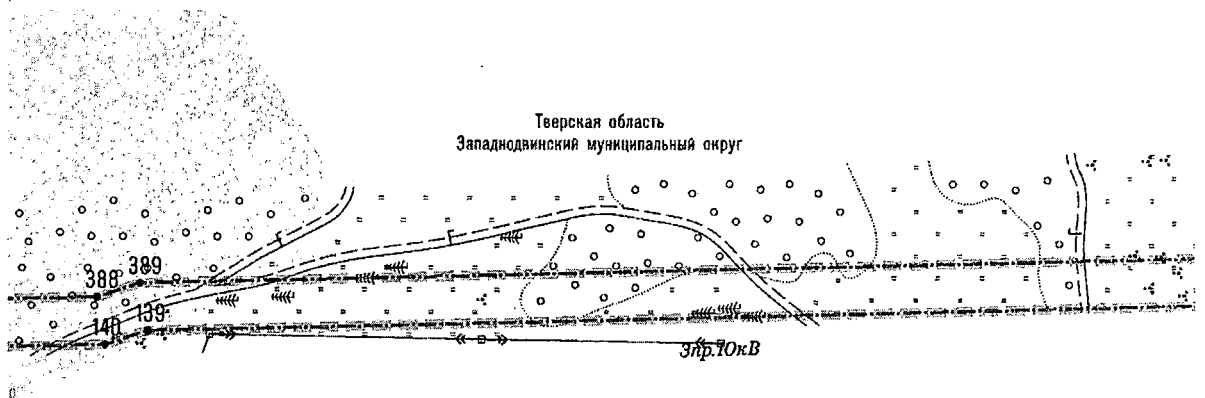
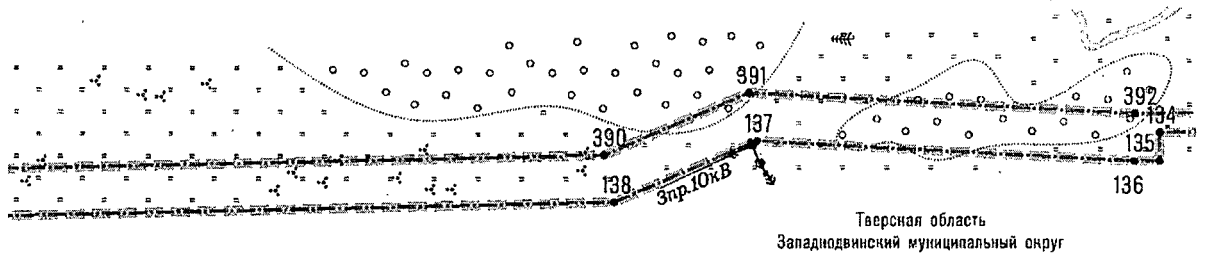
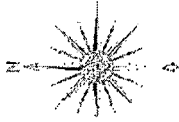


- границы территории, в отношении которой осуществляется подготовка проекта планировки

- границы зоны планируемого размещения линейного объекта

1 •

- номера характерных точек границ зон планируемого размещения линейных объектов, в том числе точек начала и окончания, точек изменения описания границ таких зон



УСЛОВНЫЕ ОБОЗНАЧЕНИЯ

ГРАНИЦЫ


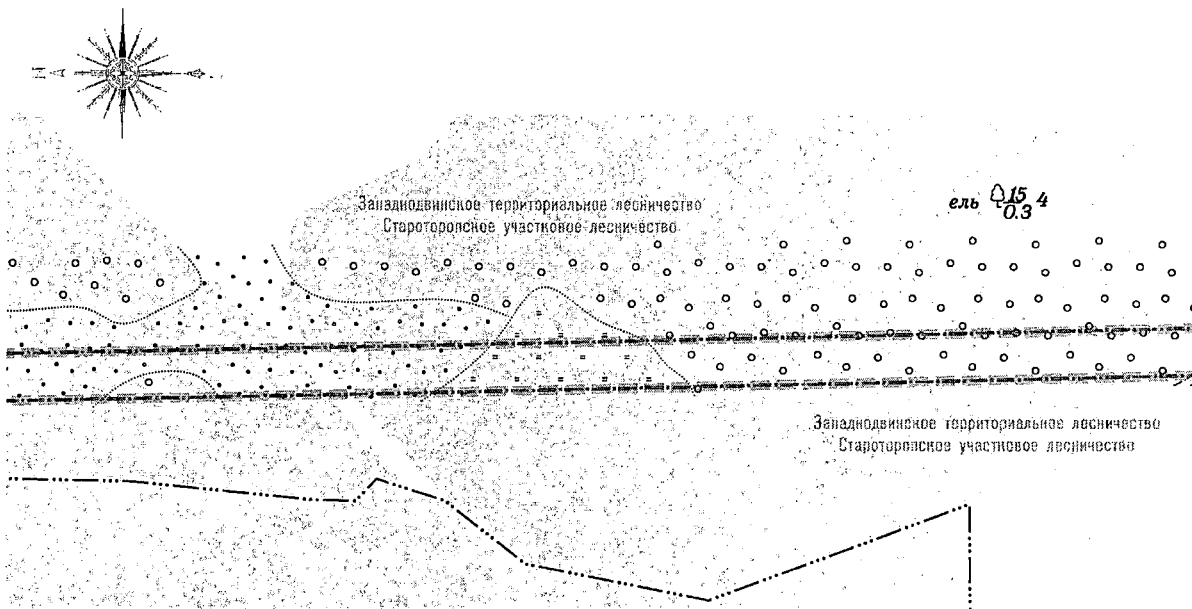


— границы территории, в отношении которой осуществляется подготовка проекта планировки

- - границы зоны планируемого размещения линейного объекта

1 •

- - номера характерных точек границ зон планируемого размещения линейных объектов, в том числе точек начала и окончания, точек изменения описания границ таких зон



УСЛОВНЫЕ ОБОЗНАЧЕНИЯ

ГРАНИЦЫ

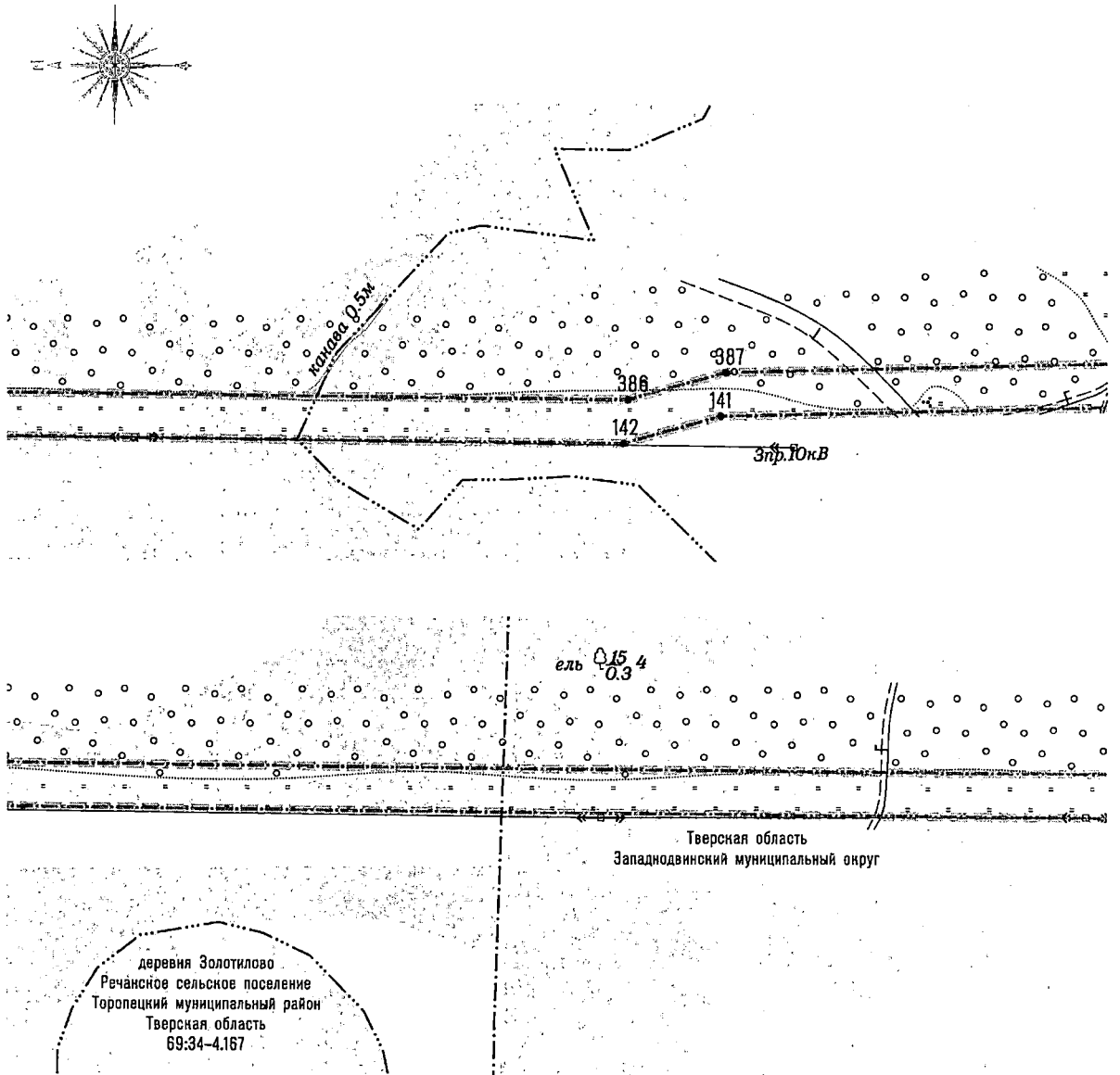


- границы территории, в отношении которой осуществляется подготовка проекта планировки

- границы зоны планируемого размещения линейного объекта

1 •

- номера характерных точек границ зон планируемого размещения линейных объектов, в том числе точек начала и окончания, точек изменения описания границ таких зон



УСЛОВНЫЕ ОБОЗНАЧЕНИЯ

ГРАНИЦЫ

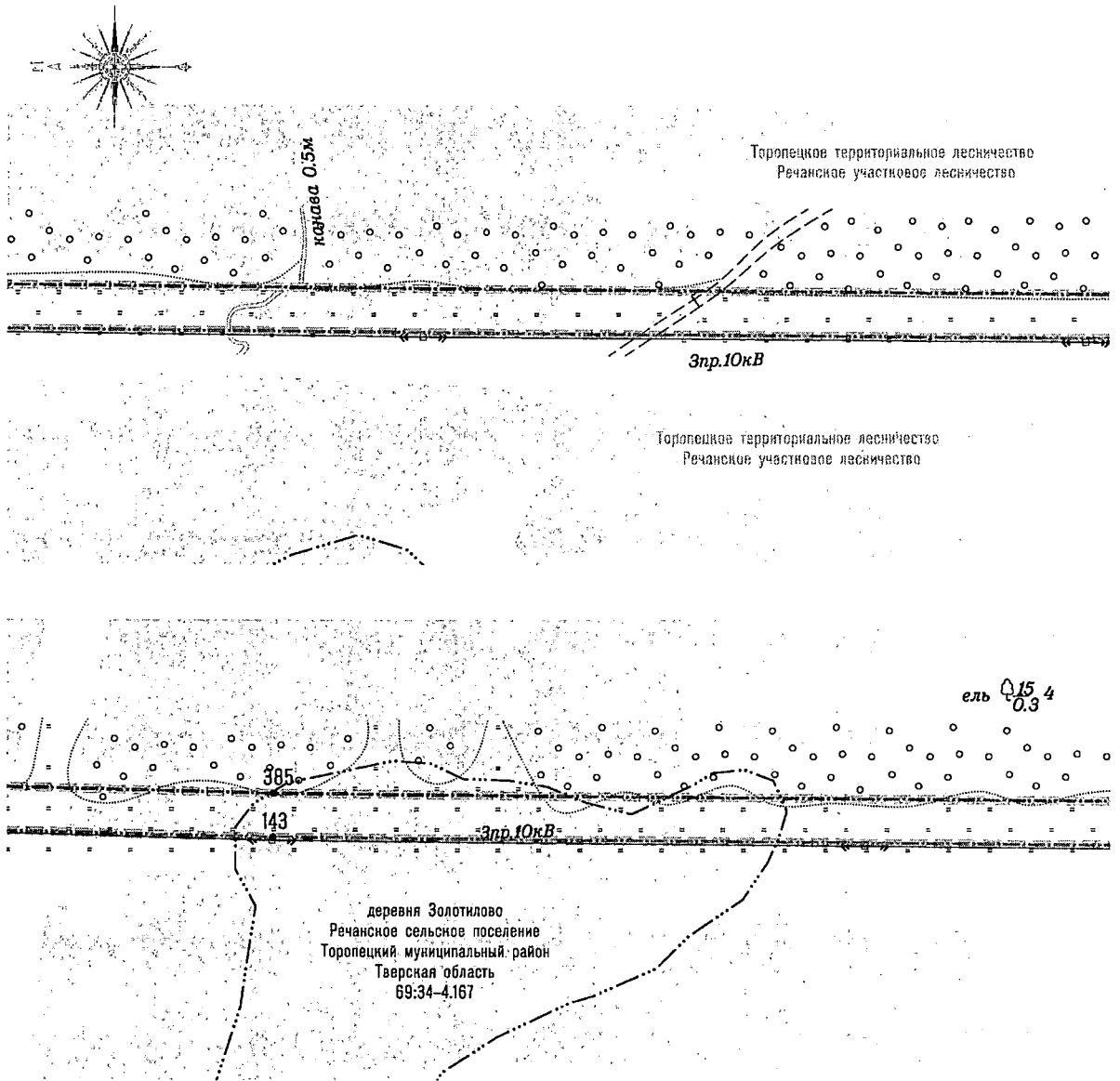


- границы территории, в отношении которой осуществляется подготовка проекта планировки

- границы зоны планируемого размещения линейного объекта

1 •

- номера характерных точек границ зон планируемого размещения линейных объектов, в том числе точек начала и окончания, точек изменения описания границ таких зон

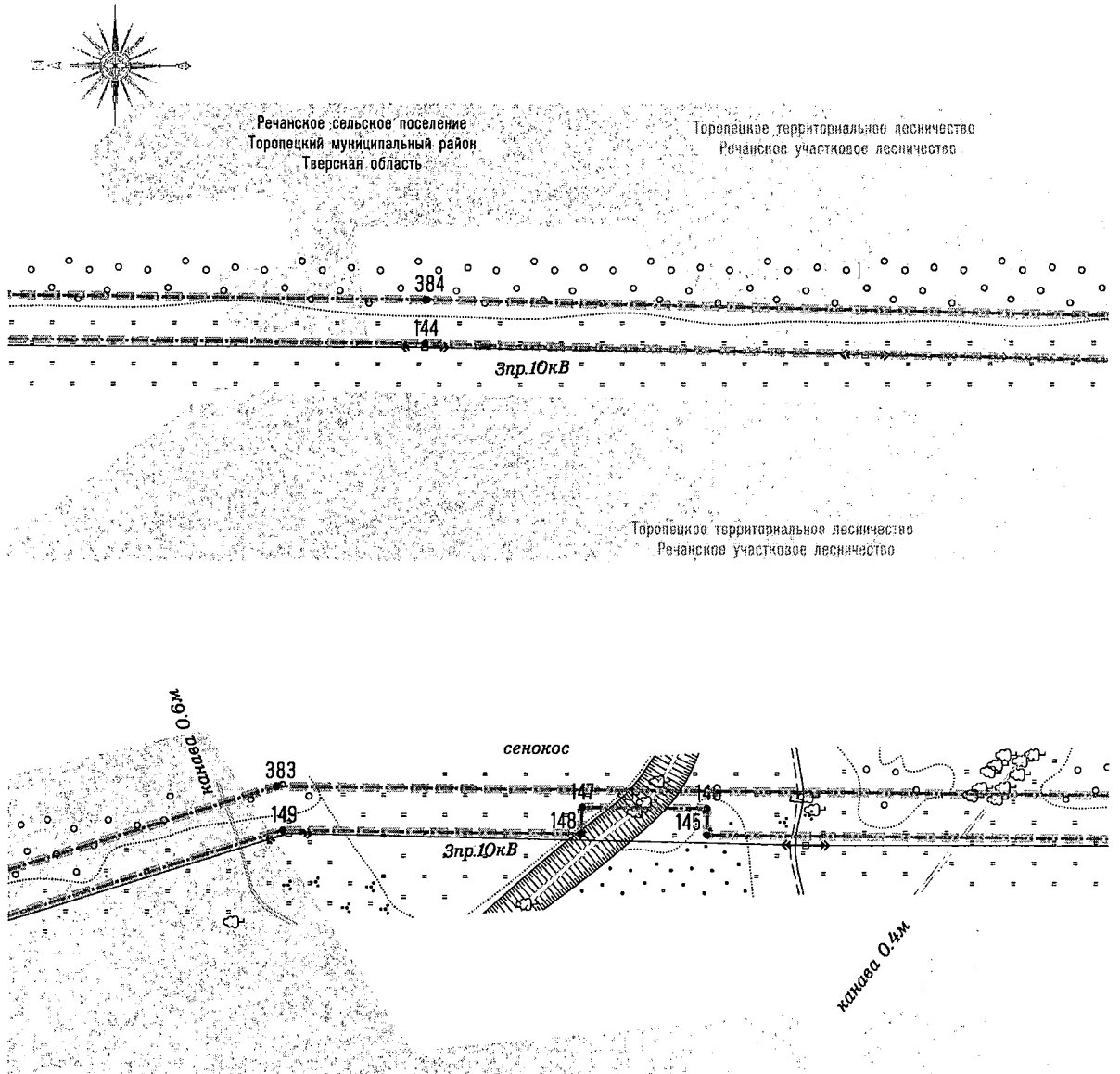


УСЛОВНЫЕ ОБОЗНАЧЕНИЯ

ГРАНИЦЫ


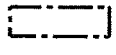


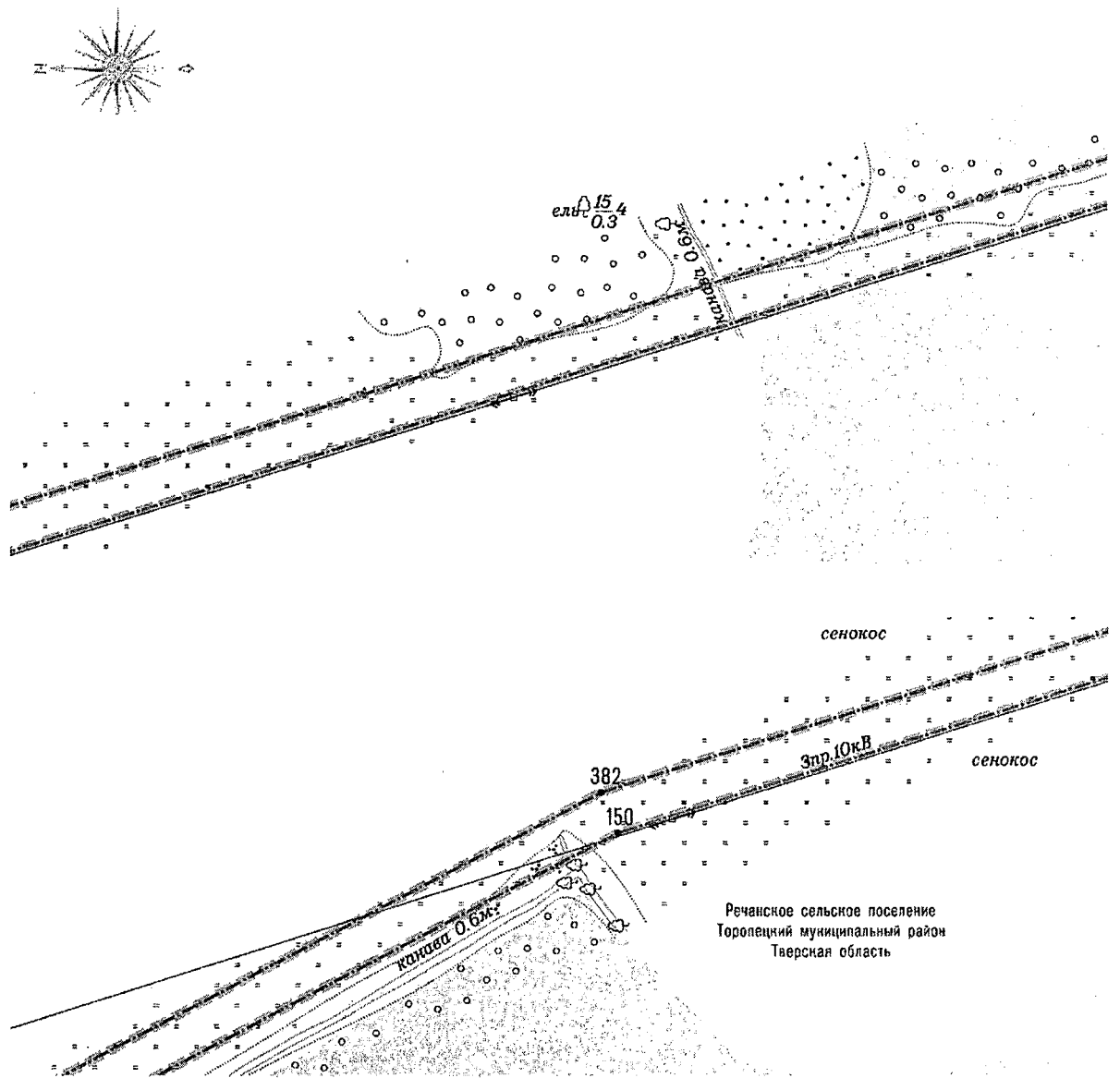
- границы территории, в отношении которой осуществляется подготовка проекта планировки
- границы зоны планируемого размещения линейного объекта
- 1 • - номера характерных точек границ зон планируемого размещения линейных объектов, в том числе точек начала и окончания, точек изменения описания границ таких зон



УСЛОВНЫЕ ОБОЗНАЧЕНИЯ


ГРАНИЦЫ

-  - границы территории, в отношении которой осуществляется подготовка проекта планировки
-  - границы зоны планируемого размещения линейного объекта
- 1 ● - номера характерных точек границ зон планируемого размещения линейных объектов, в том числе точек начала и окончания, точек изменения описания границ таких зон



УСЛОВНЫЕ ОБОЗНАЧЕНИЯ

ГРАНИЦЫ

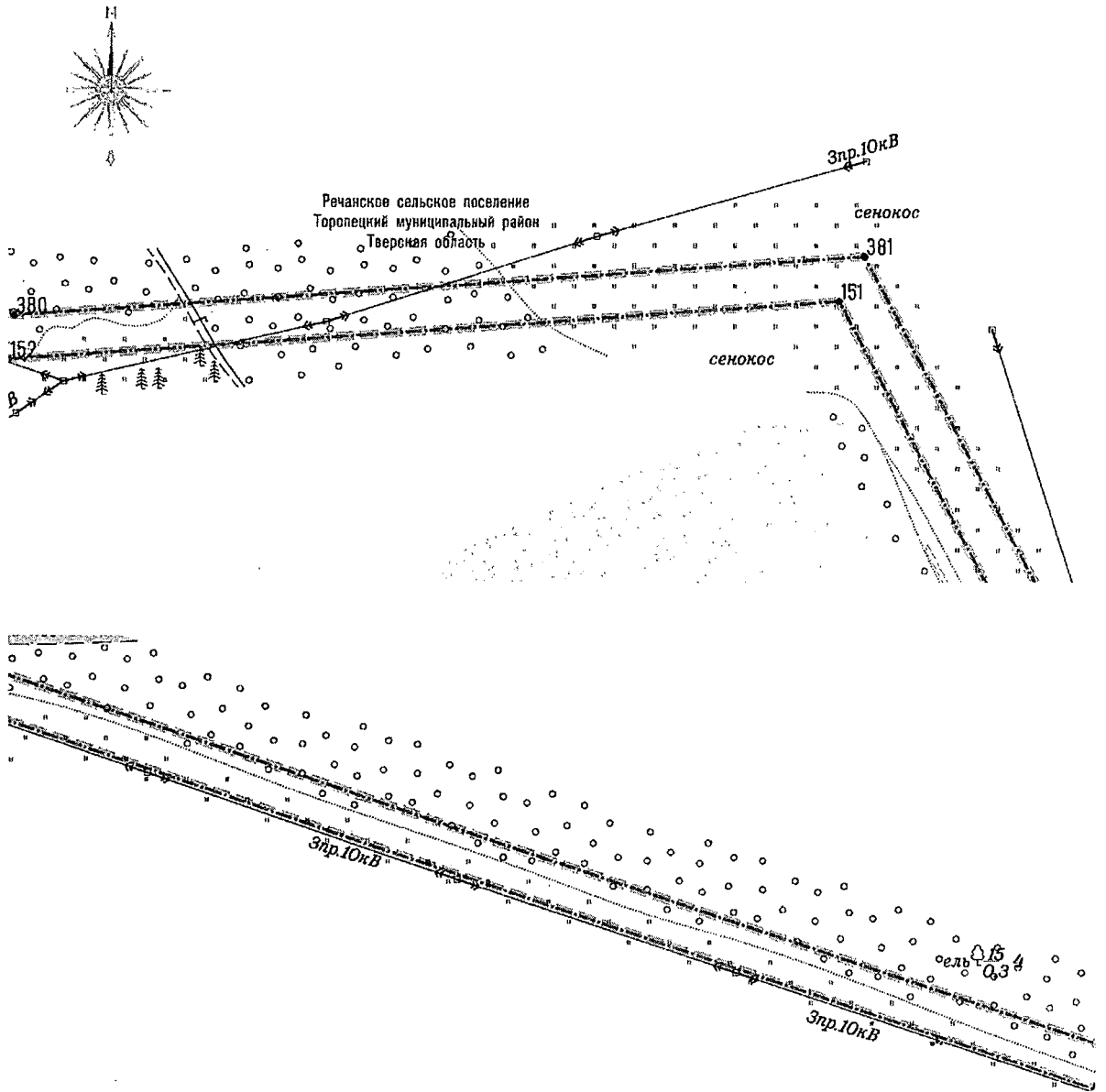


— границы территории, в отношении которой осуществляется подготовка проекта планировки

— границы зоны планируемого размещения линейного объекта


1 •

— номера характерных точек границ зон планируемого размещения линейных объектов, в том числе точек начала и окончания, точек изменения описания границ таких зон

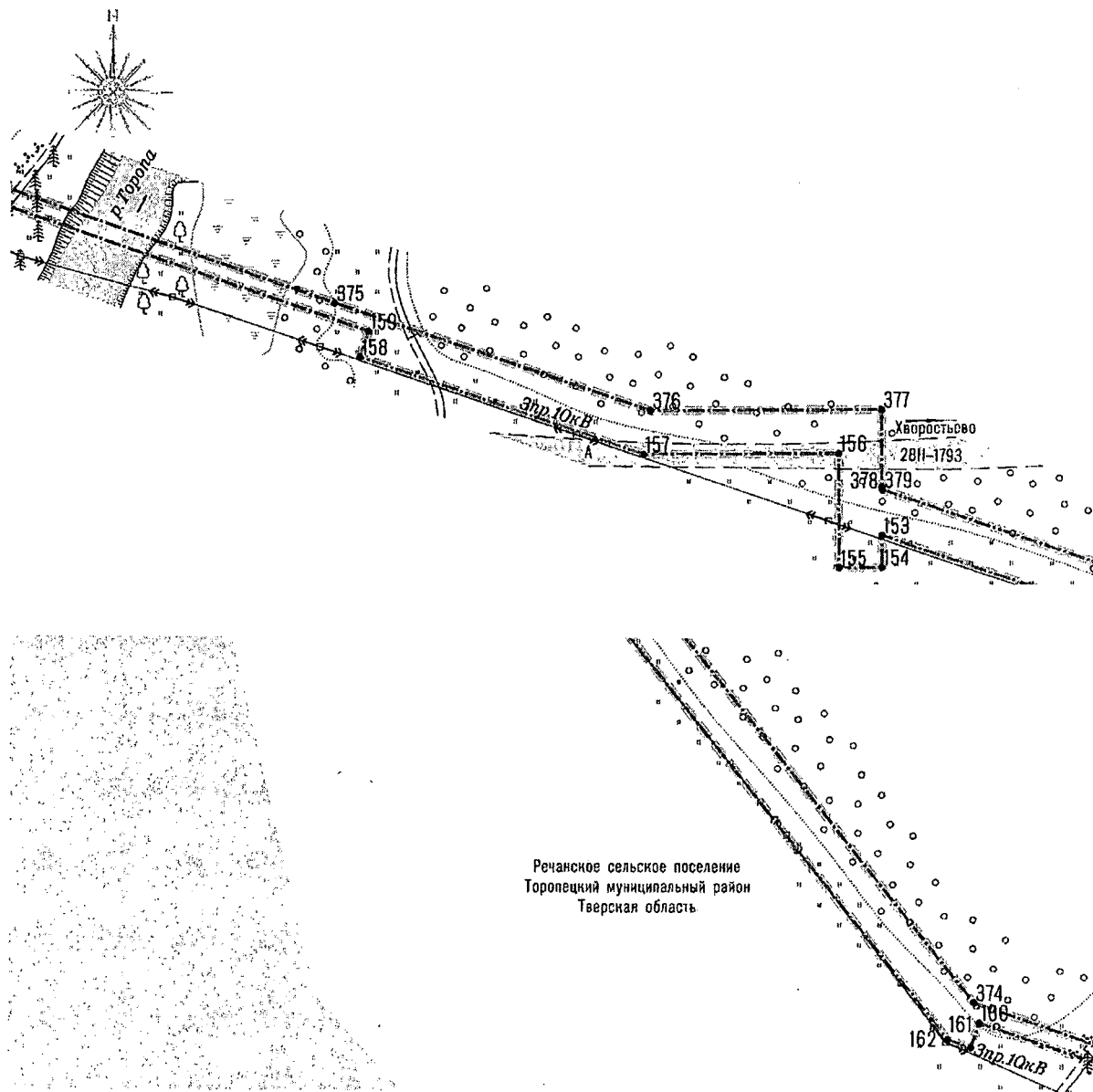


УСЛОВНЫЕ ОБОЗНАЧЕНИЯ

ГРАНИЦЫ

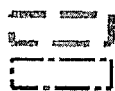


- границы территории, в отношении которой осуществляется подготовка проекта планировки
- границы зоны планируемого размещения линейного объекта
- номера характерных точек границ зон планируемого размещения линейных объектов, в том числе точек начала и окончания, точек изменения описания границ таких зон



УСЛОВНЫЕ ОБОЗНАЧЕНИЯ

ГРАНИЦЫ

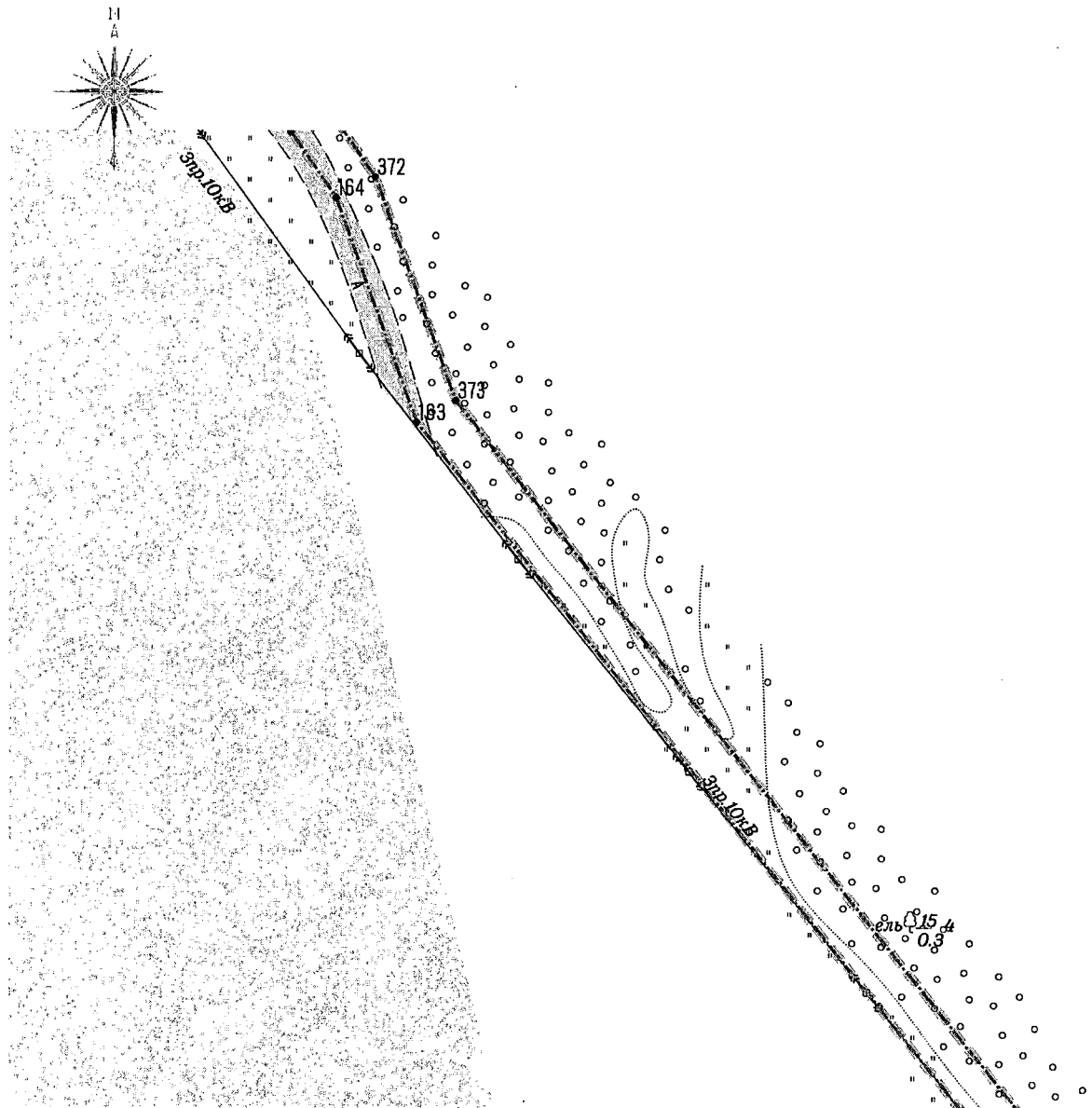


- границы территории, в отношении которой осуществляется подготовка проекта планировки

- границы зоны планируемого размещения линейного объекта

1 •

- номера характерных точек границ зон планируемого размещения линейных объектов, в том числе точек начала и окончания, точек изменения описания границ таких зон



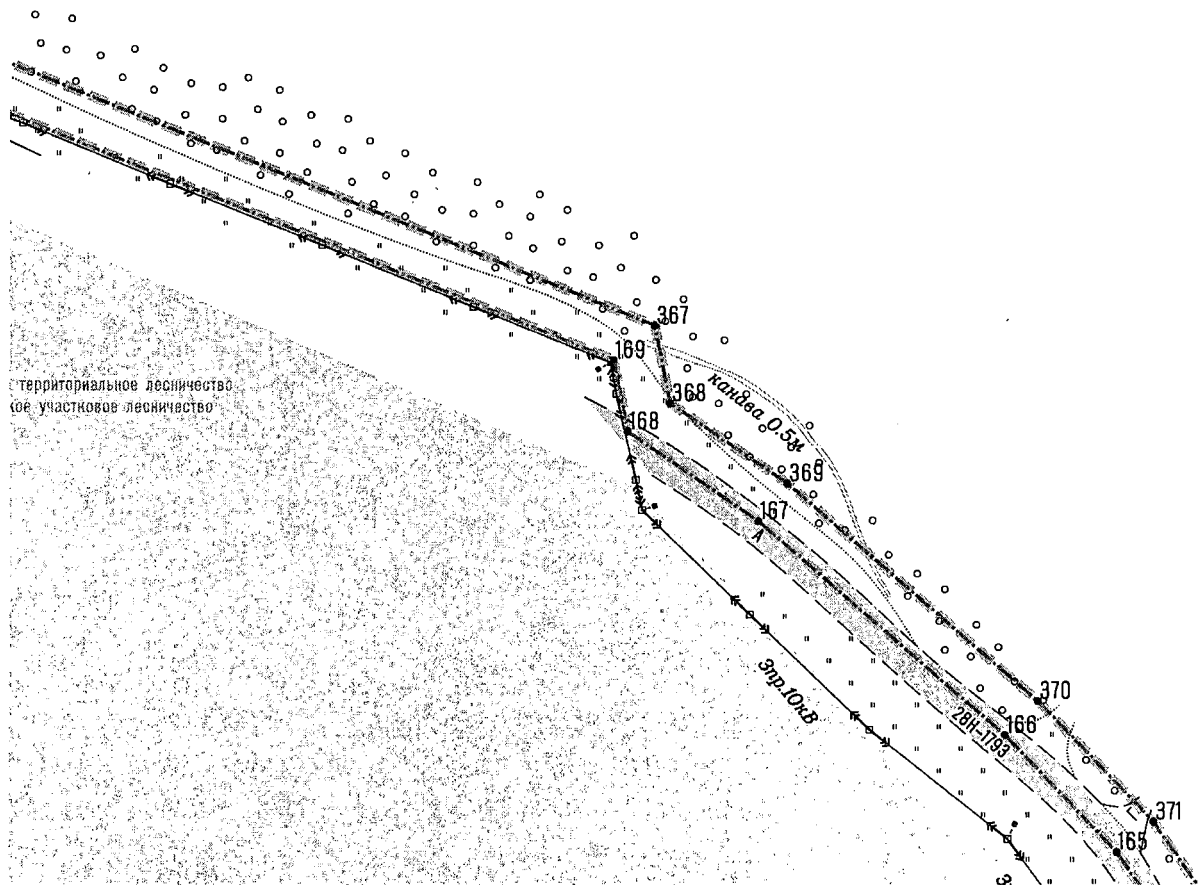
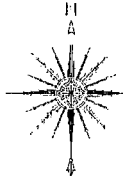
УСЛОВНЫЕ ОБОЗНАЧЕНИЯ

ГРАНИЦЫ



1 •

- границы территории, в отношении которой осуществляется подготовка проекта планировки
- границы зоны планируемого размещения линейного объекта
- номера характерных точек границ зон планируемого размещения линейных объектов, в том числе точек начала и окончания, точек изменения описания границ таких зон



УСЛОВНЫЕ ОБОЗНАЧЕНИЯ

ГРАНИЦЫ

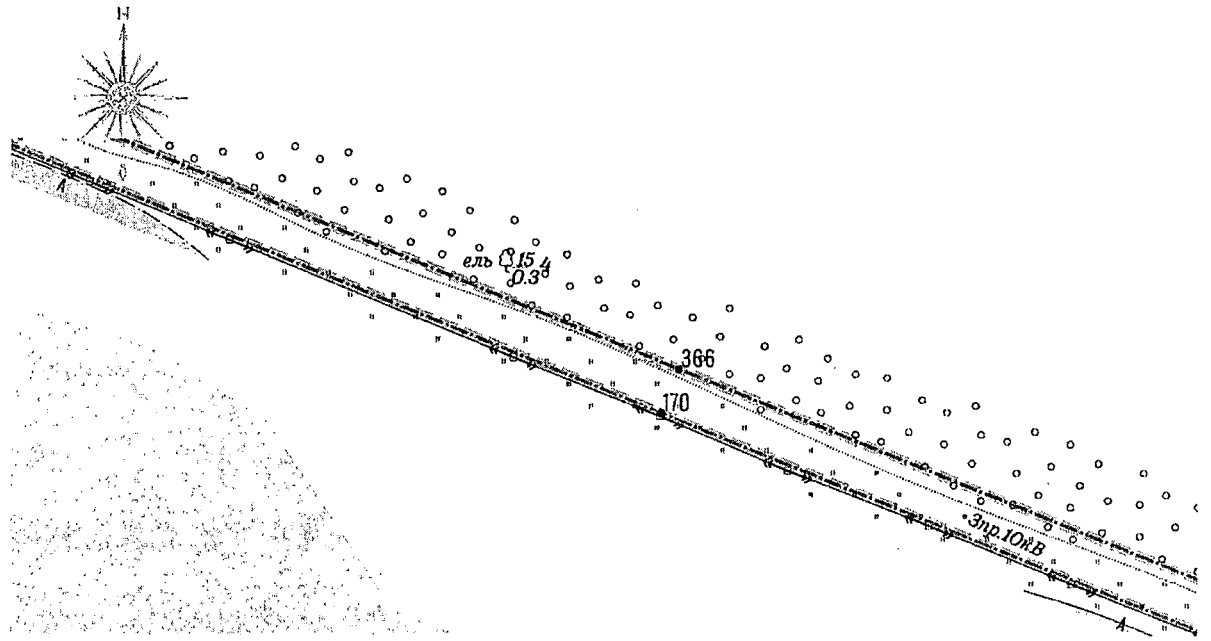


1 •

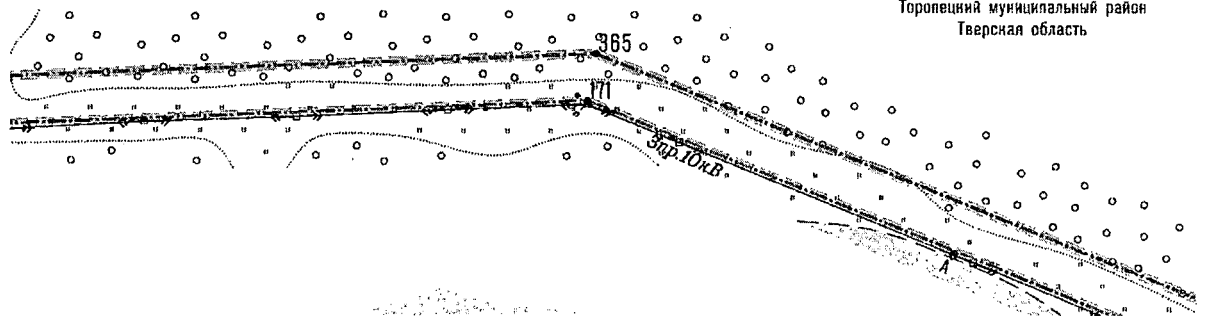
— границы территории, в отношении которой осуществляется подготовка проекта планировки

— границы зоны планируемого размещения линейного объекта

— номера характерных точек границ зон планируемого размещения линейных объектов, в том числе точек начала и окончания, точек изменения описания границ таких зон



Речанское сельское поселение
Торопецкий муниципальный район
Тверская область



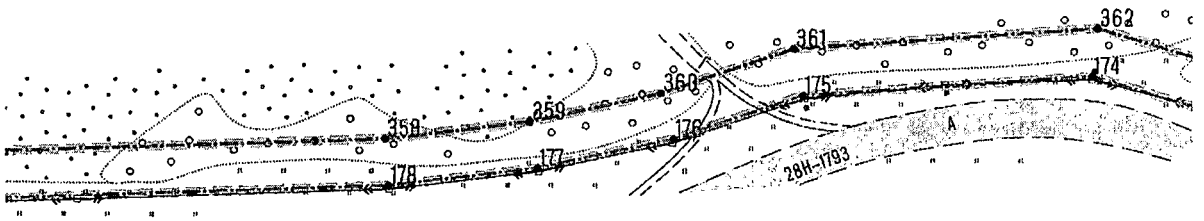

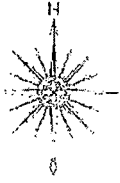
УСЛОВНЫЕ ОБОЗНАЧЕНИЯ

ГРАНИЦЫ



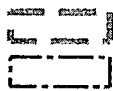
1 •

- границы территории, в отношении которой осуществляется подготовка проекта планировки
- границы зоны планируемого размещения линейного объекта
- номера характерных точек границ зон планируемого размещения линейных объектов, в том числе точек начала и окончания, точек изменения описания границ таких зон



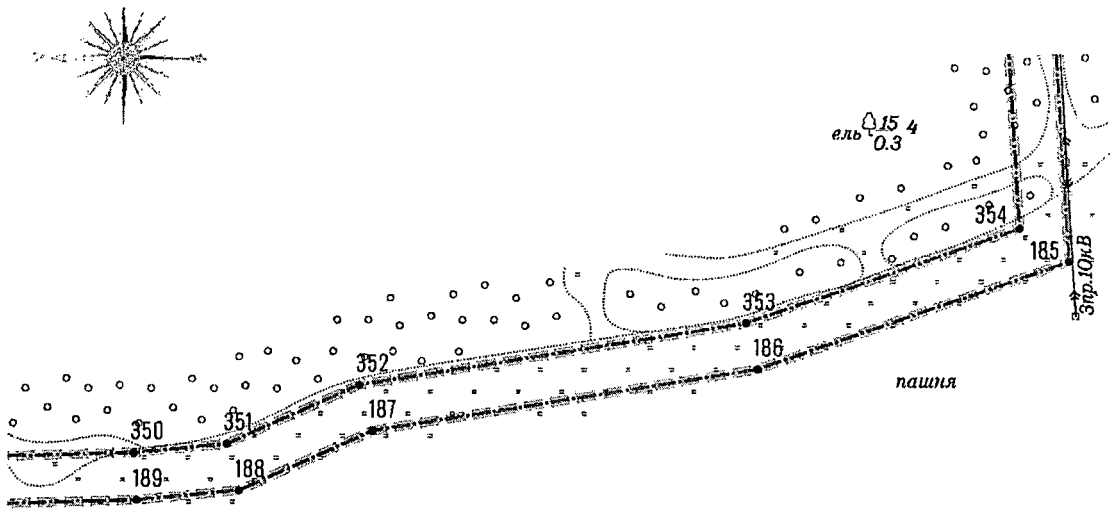
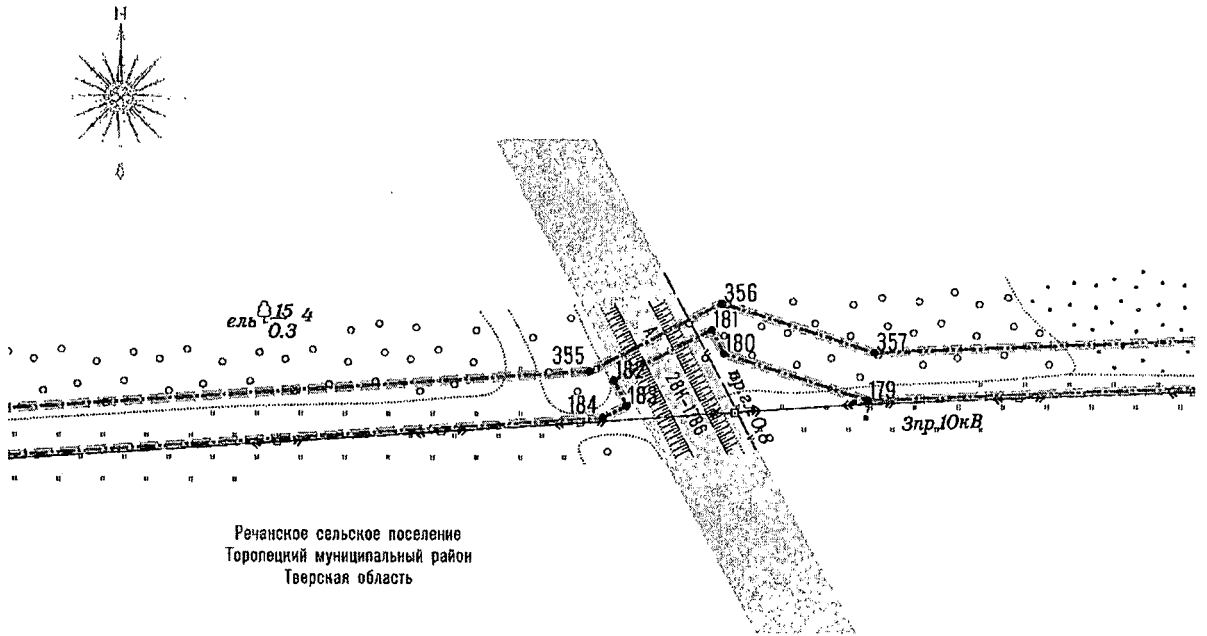
УСЛОВНЫЕ ОБОЗНАЧЕНИЯ

ГРАНИЦЫ




1 •

- границы территории, в отношении которой осуществляется подготовка проекта планировки
- границы зоны планируемого размещения линейного объекта
- номера характерных точек границ зон планируемого размещения линейных объектов, в том числе точек начала и окончания, точек изменения описания границ таких зон



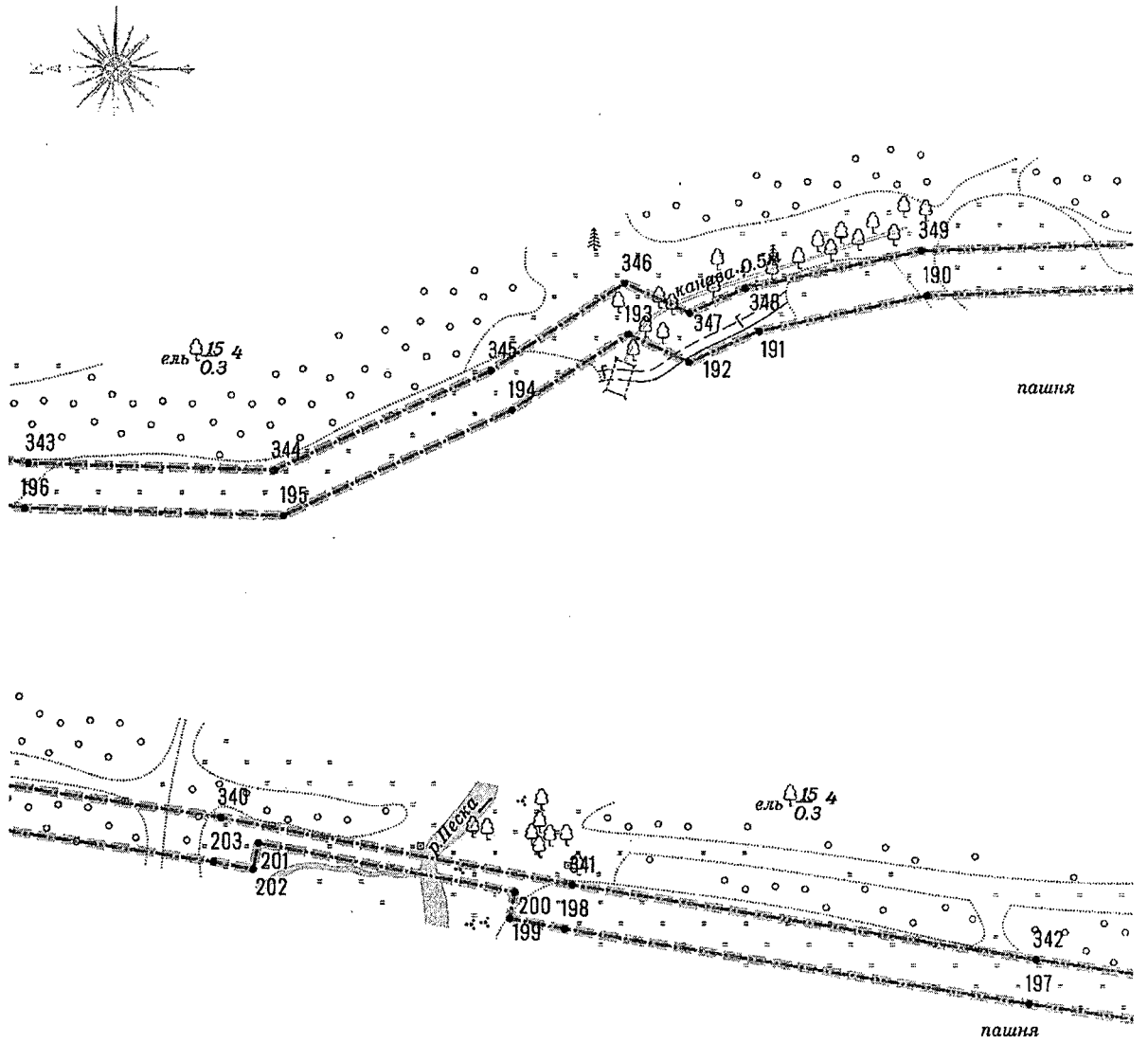
УСЛОВНЫЕ ОБОЗНАЧЕНИЯ

ГРАНИЦЫ



1 •

- границы территории, в отношении которой осуществляется подготовка проекта планировки
- границы зоны планируемого размещения линейного объекта
- номера характерных точек границ зон планируемого размещения линейных объектов, в том числе точек начала и окончания, точек изменения описания границ таких зон



УСЛОВНЫЕ ОБОЗНАЧЕНИЯ

ГРАНИЦЫ

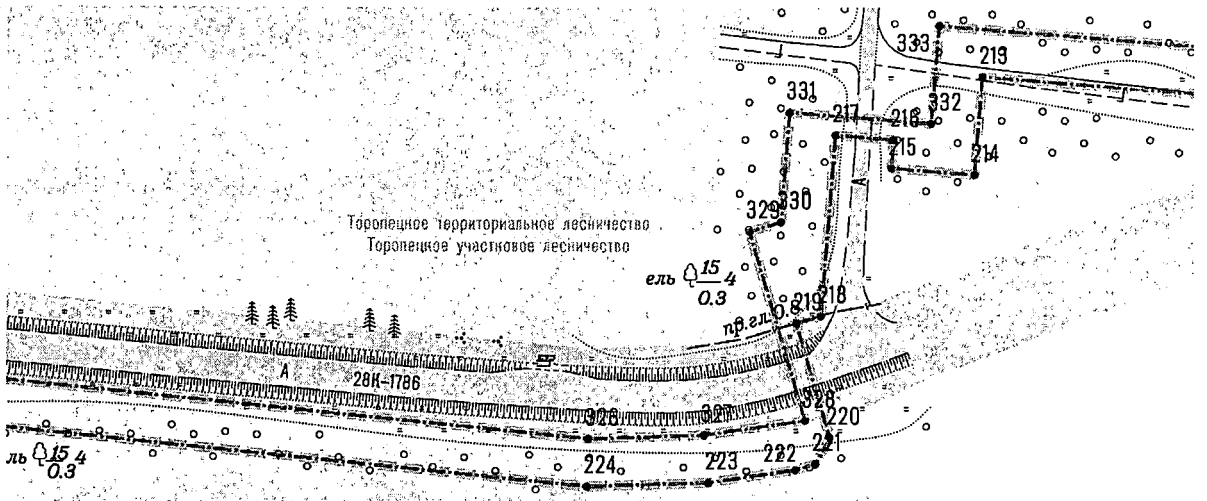
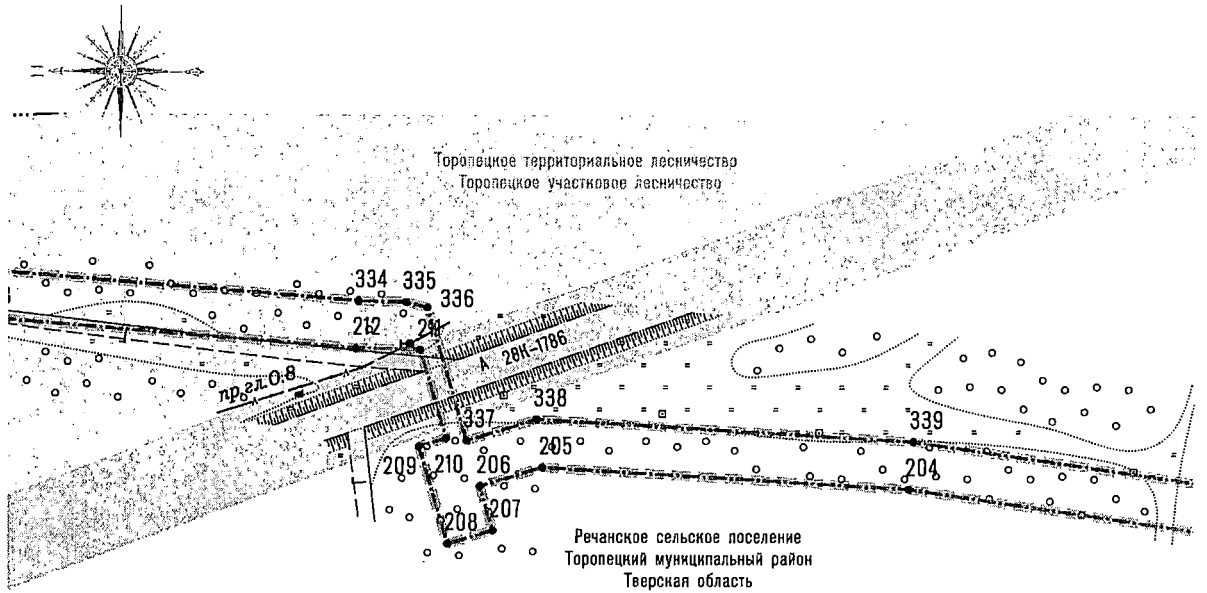


- границы территории, в отношении которой осуществляется подготовка проекта планировки

- границы зоны планируемого размещения линейного объекта


1 •

- номера характерных точек границ зон планируемого размещения линейных объектов, в том числе точек начала и окончания, точек изменения описания границ таких зон

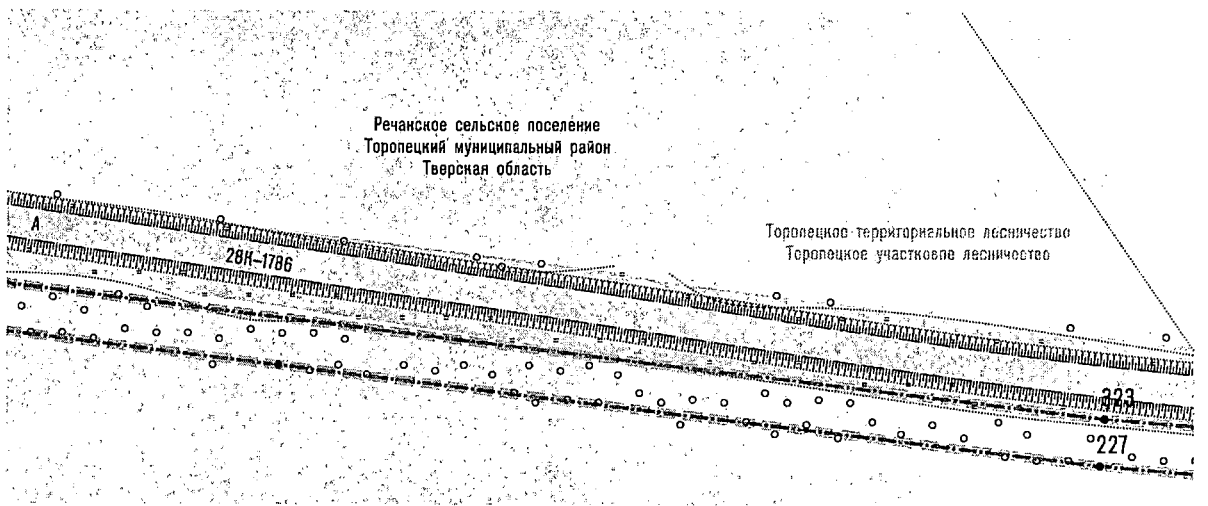
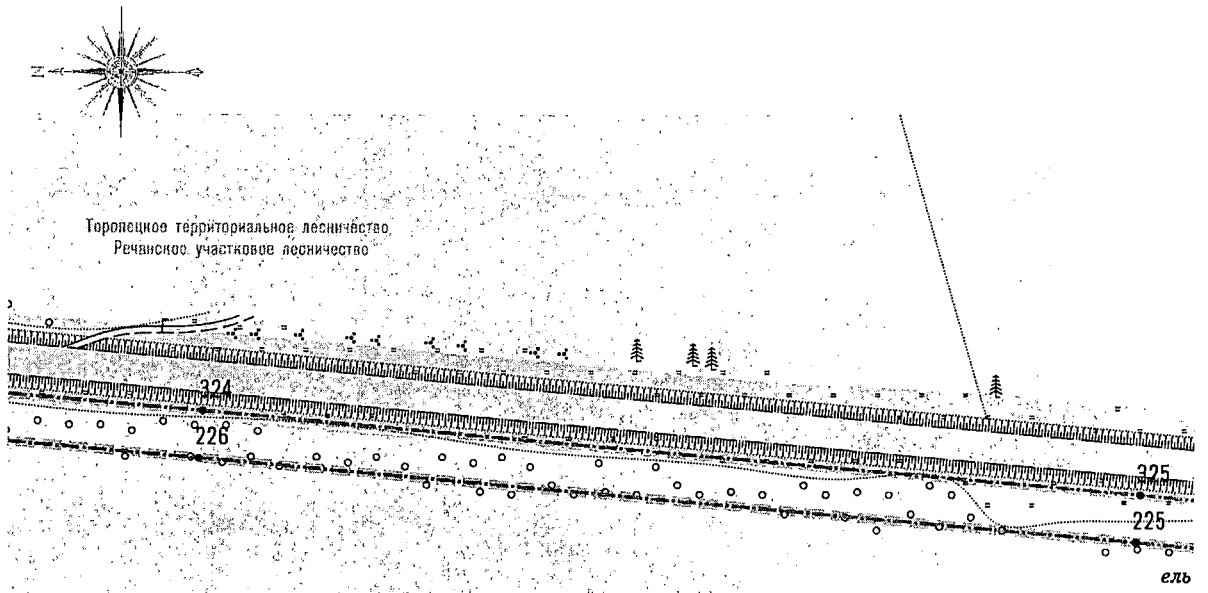


УСЛОВНЫЕ ОБОЗНАЧЕНИЯ

ГРАНИЦЫ




- границы территории, в отношении которой осуществляется подготовка проекта планировки
- границы зоны планируемого размещения линейного объекта
- 1 • - номера характерных точек границ зон планируемого размещения линейных объектов, в том числе точек начала и окончания, точек изменения описания границ таких зон

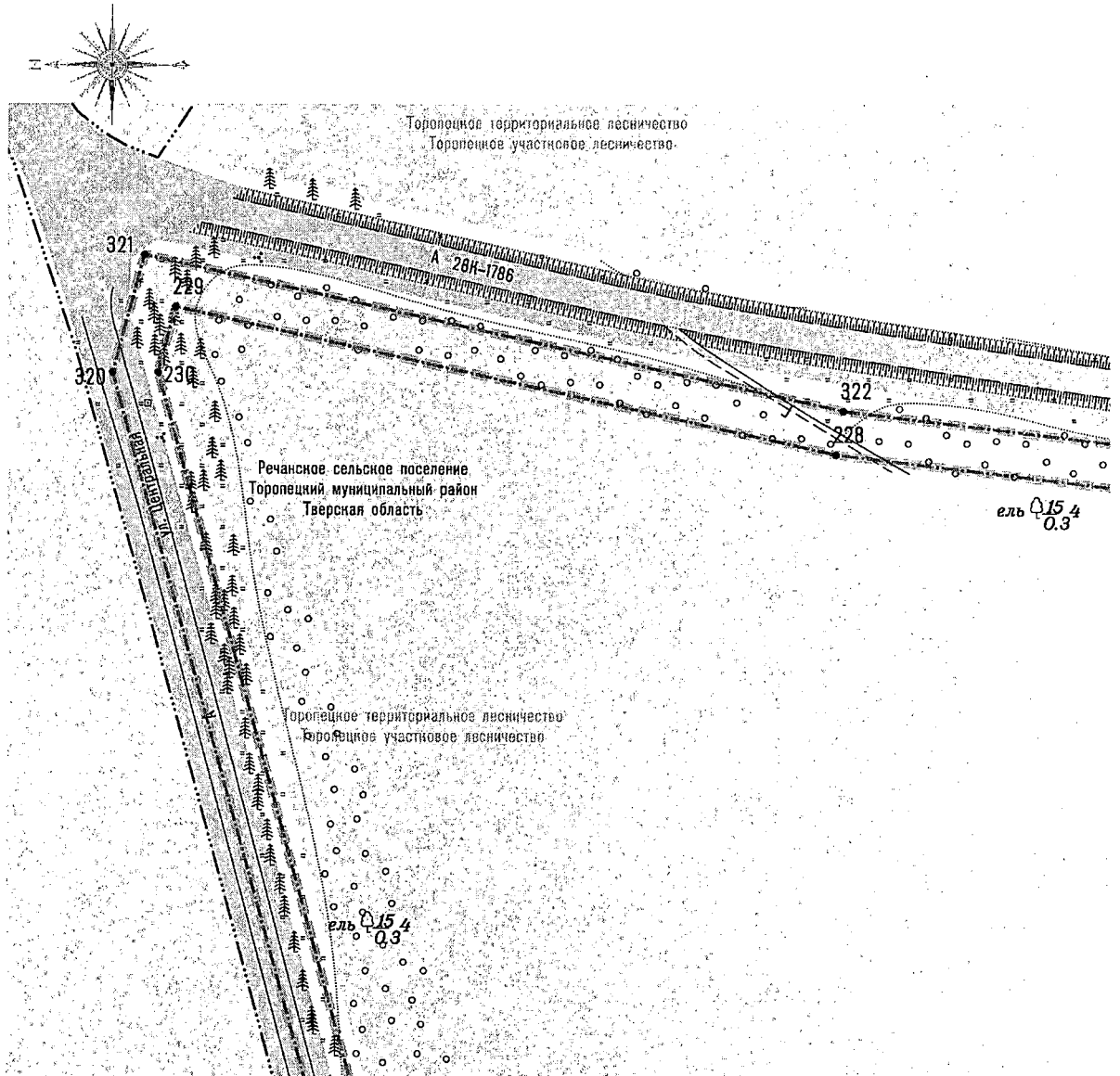


УСЛОВНЫЕ ОБОЗНАЧЕНИЯ

ГРАНИЦЫ



- границы территории, в отношении которой осуществляется подготовка проекта планировки
- границы зоны планируемого размещения линейного объекта
- 1 • - номера характерных точек границ зон планируемого размещения линейных объектов, в том числе точек начала и окончания, точек изменения описания границ таких зон

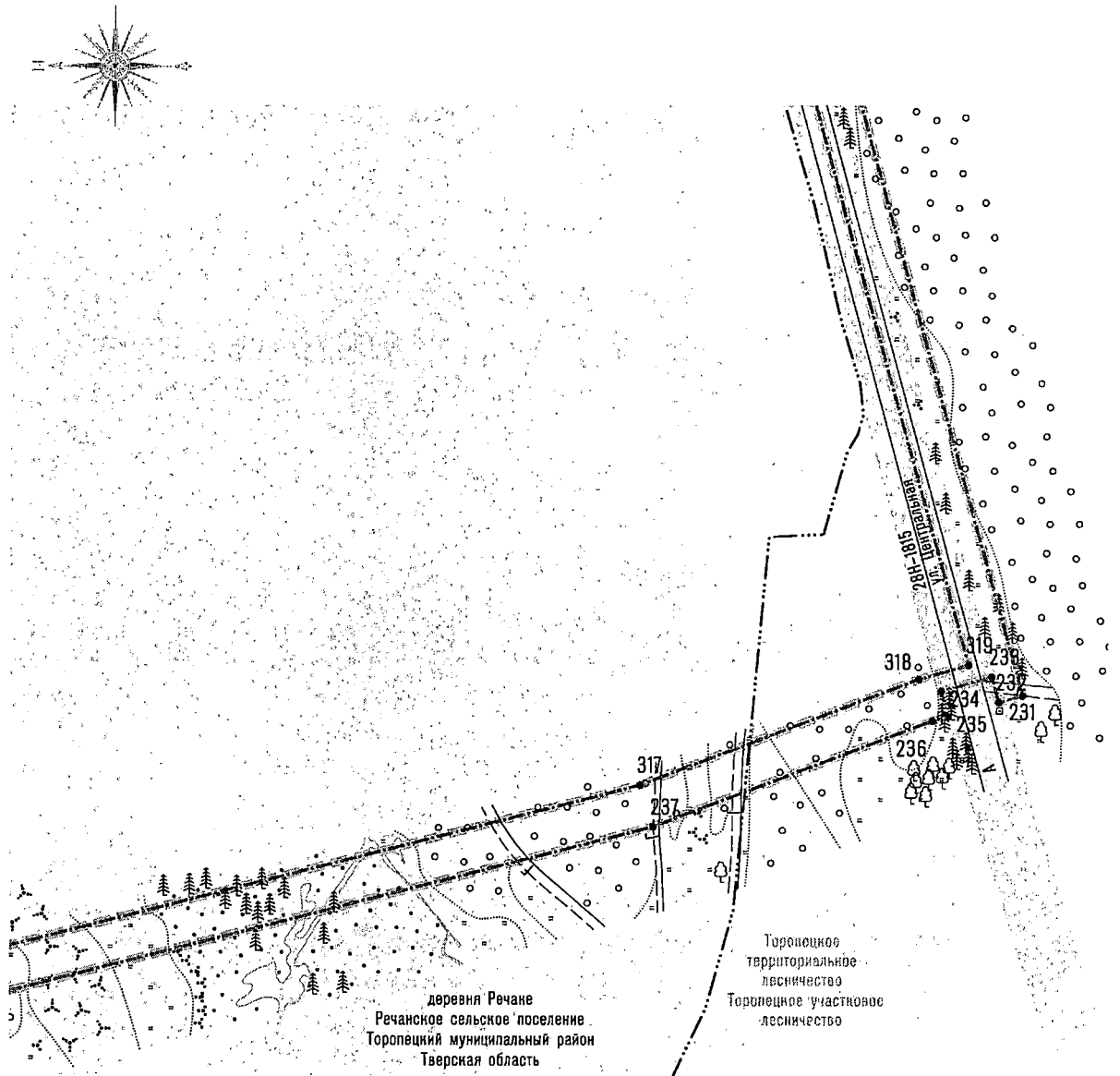


УСЛОВНЫЕ ОБОЗНАЧЕНИЯ

ГРАНИЦЫ



- границы территории, в отношении которой осуществляется подготовка проекта планировки
- границы зоны планируемого размещения линейного объекта
- 1 • - номера характерных точек границ зон планируемого размещения линейных объектов, в том числе точек начала и окончания, точек изменения описания границ таких зон



УСЛОВНЫЕ ОБОЗНАЧЕНИЯ

ГРАНИЦЫ

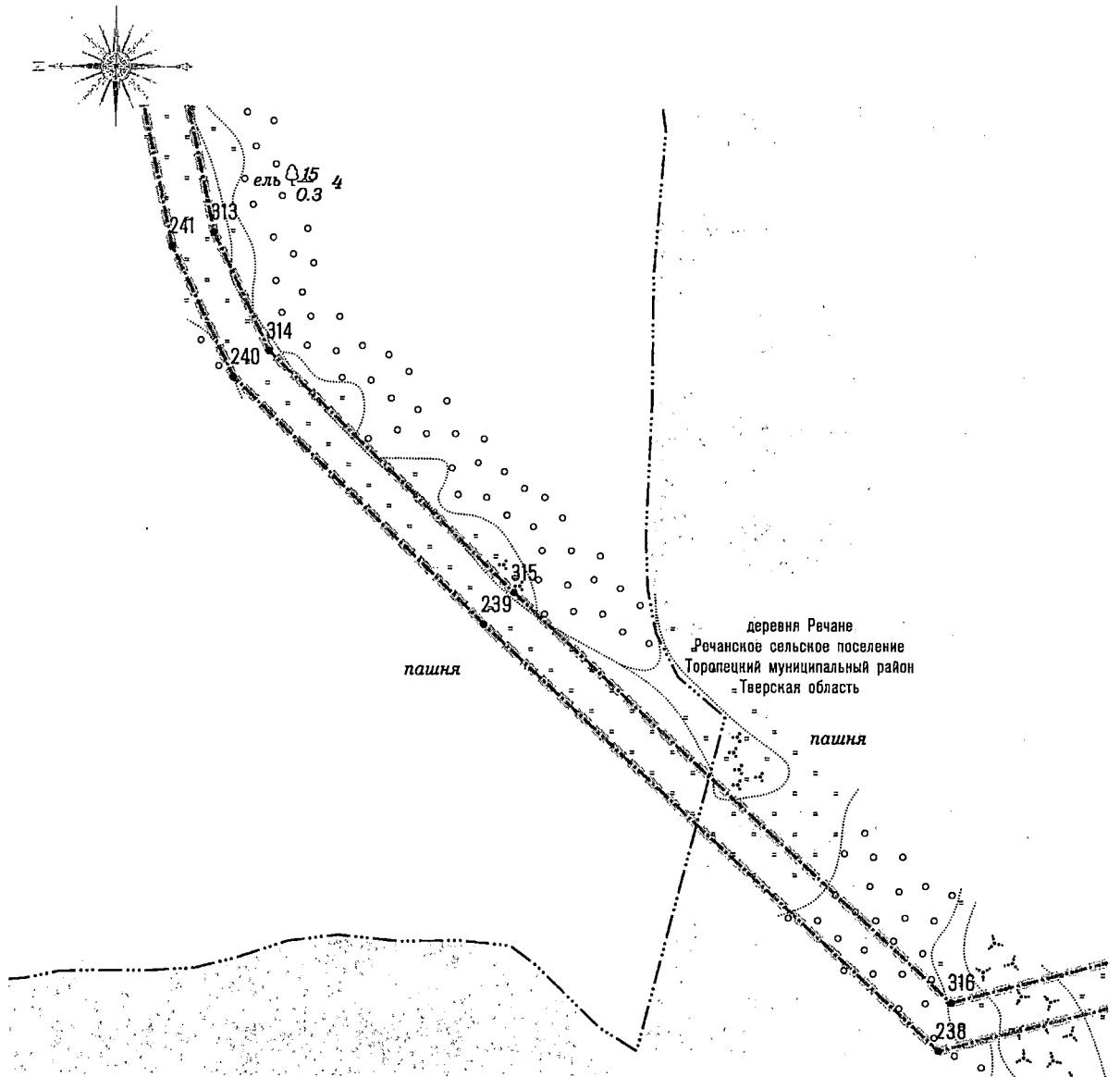


- границы территории, в отношении которой осуществляется подготовка проекта планировки

- границы зоны планируемого размещения линейного объекта


1 •

- номера характерных точек границ зон планируемого размещения линейных объектов, в том числе точек начала и окончания, точек изменения описания границ таких зон



УСЛОВНЫЕ ОБОЗНАЧЕНИЯ

ГРАНИЦЫ

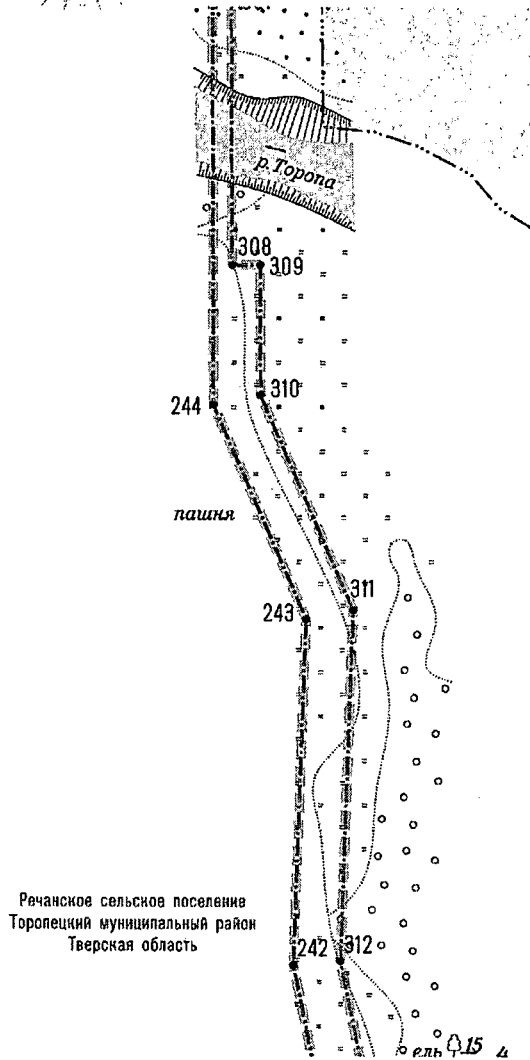


- границы территории, в отношении которой осуществляется подготовка проекта планировки

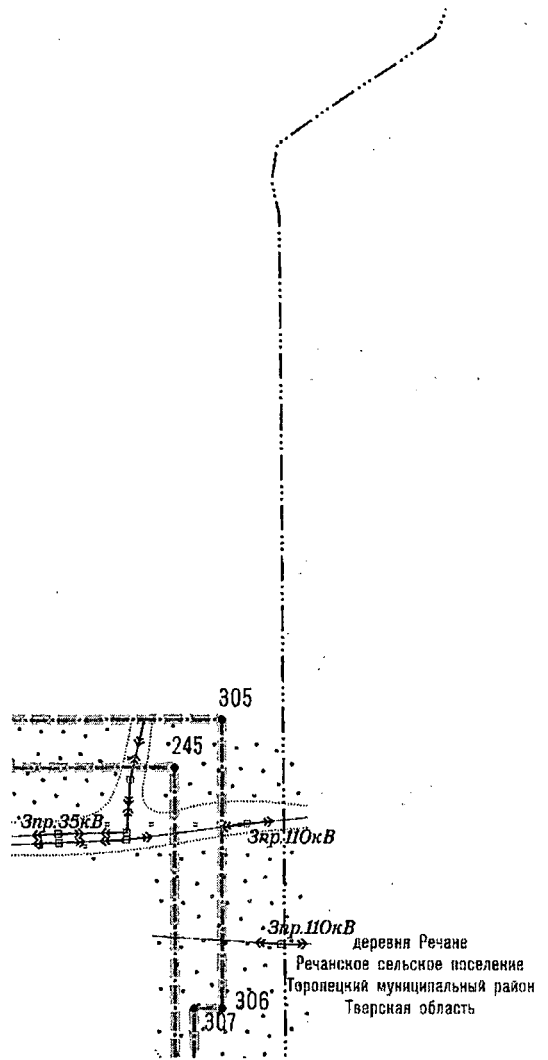
- границы зоны планируемого размещения линейного объекта

1 •

- номера характерных точек границ зон планируемого размещения линейных объектов, в том числе точек начала и окончания, точек изменения описания границ таких зон



Речанское сельское поселение
Торопецкий муниципальный район
Тверская область



деревня Речане
Речанское сельское поселение
Торопецкий муниципальный район
Тверская область

УСЛОВНЫЕ ОБОЗНАЧЕНИЯ

ГРАНИЦЫ

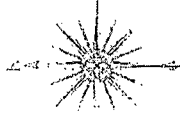


— границы территории, в отношении которой осуществляется подготовка проекта планировки

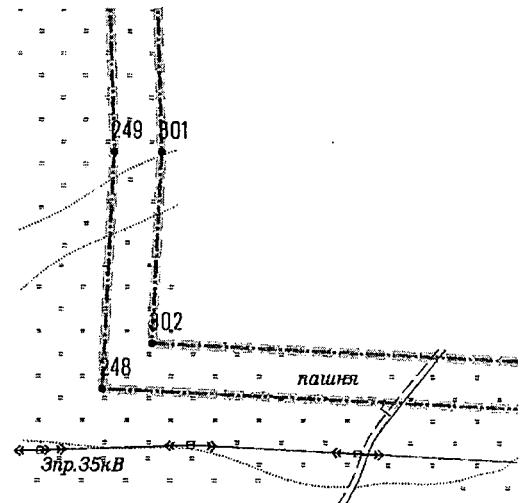
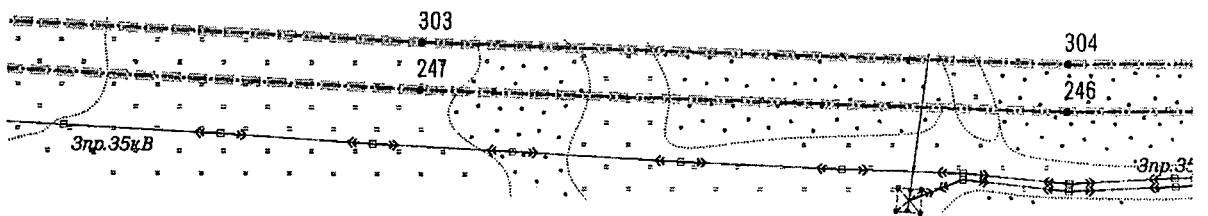
— границы зоны планируемого размещения линейного объекта

1 •

— номера характерных точек границ зон планируемого размещения линейных объектов, в том числе точек начала и окончания, точек изменения описания границ таких зон



Речанское сельское поселение
Торопецкий муниципальный район
Тверская область



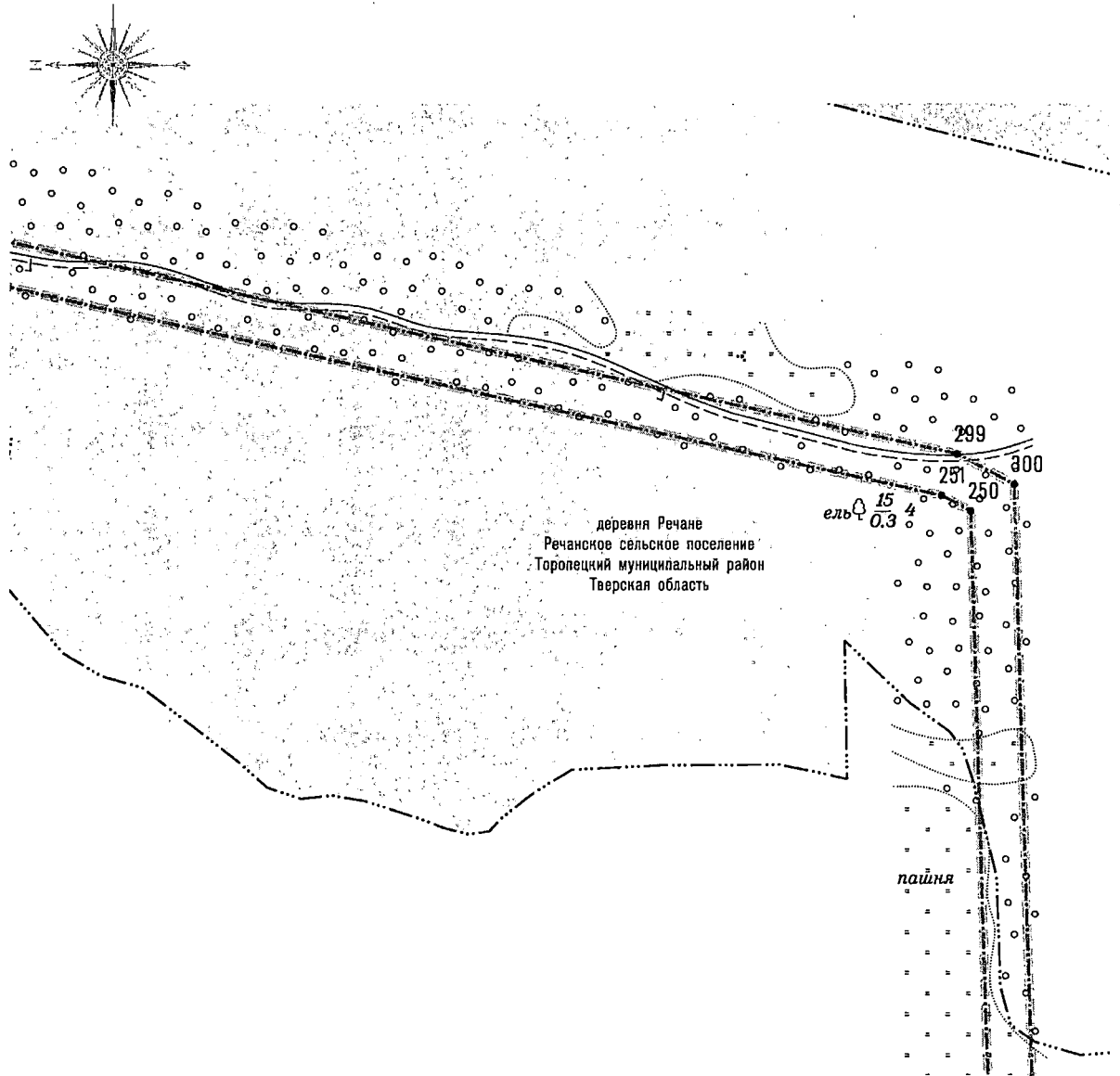
УСЛОВНЫЕ ОБОЗНАЧЕНИЯ

ГРАНИЦЫ




1 •

- границы территории, в отношении которой осуществляется подготовка проекта планировки
- границы зоны планируемого размещения линейного объекта
- номера характерных точек границ зон планируемого размещения линейных объектов, в том числе точек начала и окончания, точек изменения описания границ таких зон



УСЛОВНЫЕ ОБОЗНАЧЕНИЯ

ГРАНИЦЫ

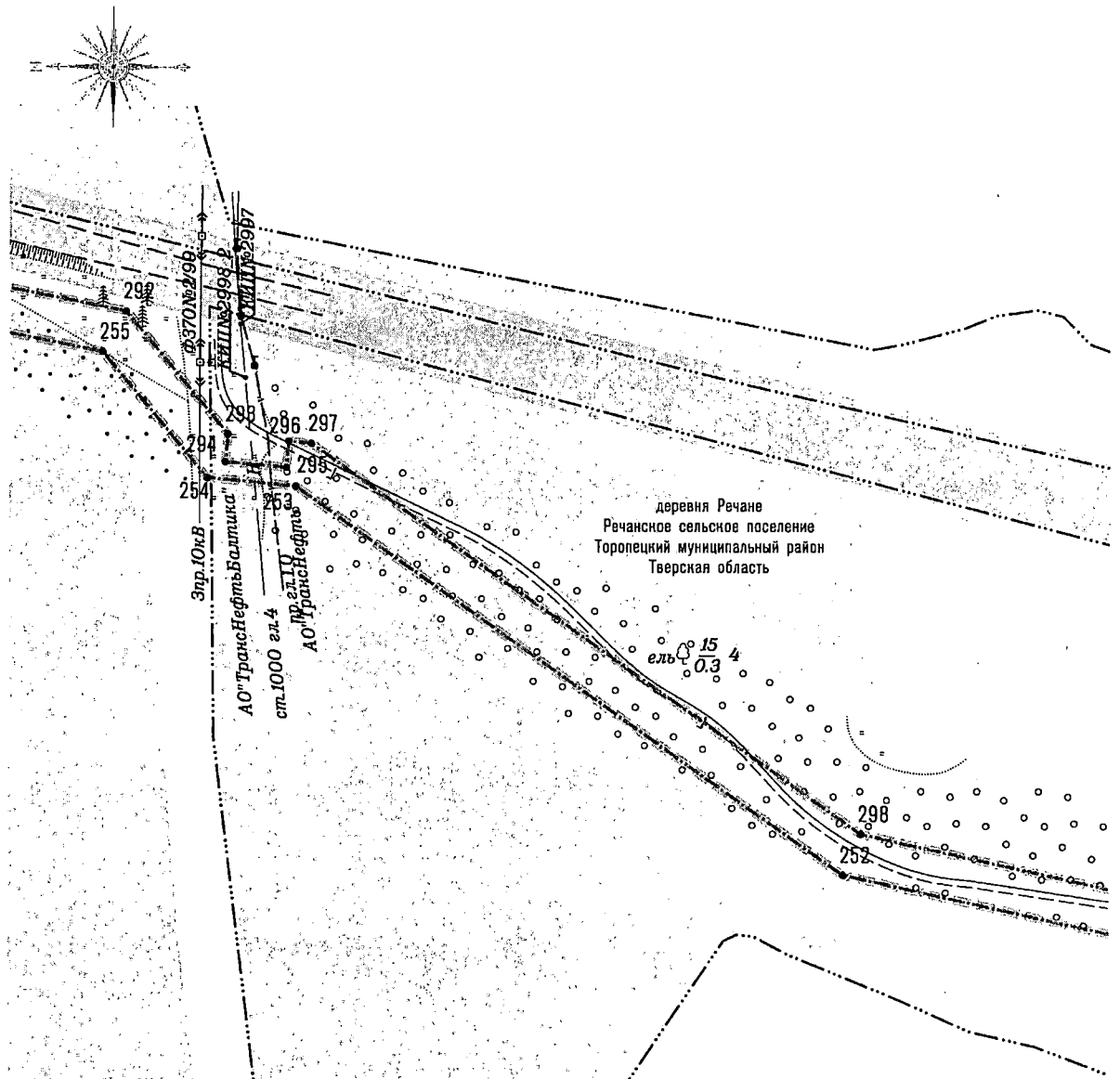


— границы территории, в отношении которой осуществляется подготовка проекта планировки

— границы зоны планируемого размещения линейного объекта


1 •

— номера характерных точек границ зон планируемого размещения линейных объектов, в том числе точек начала и окончания, точек изменения описания границ таких зон



УСЛОВНЫЕ ОБОЗНАЧЕНИЯ

ГРАНИЦЫ

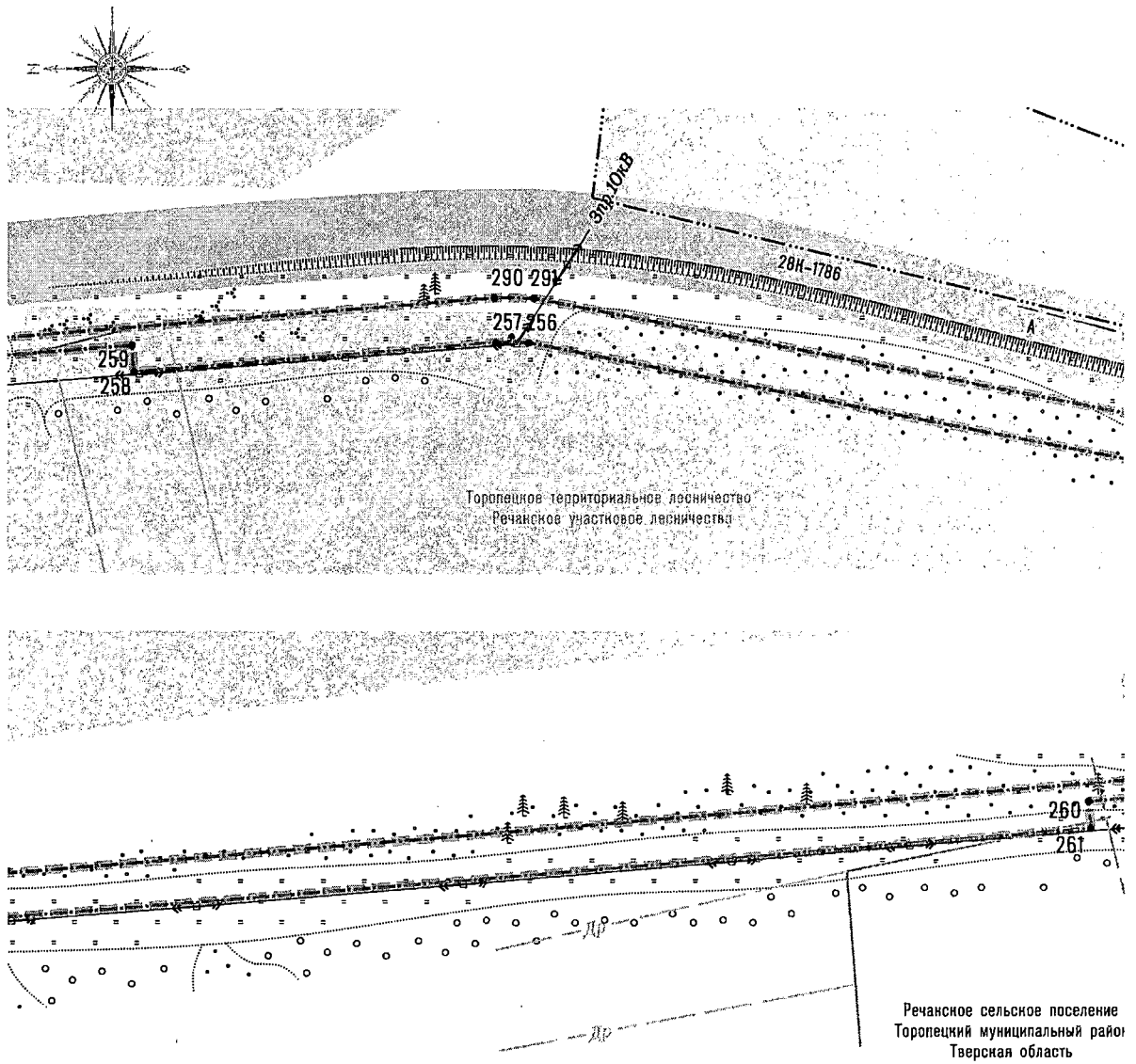


— границы территории, в отношении которой осуществляется подготовка проекта планировки

— границы зоны планируемого размещения линейного объекта

1 •

— номера характерных точек границ зон планируемого размещения линейных объектов, в том числе точек начала и окончания, точек изменения описания границ таких зон



УСЛОВНЫЕ ОБОЗНАЧЕНИЯ

ГРАНИЦЫ

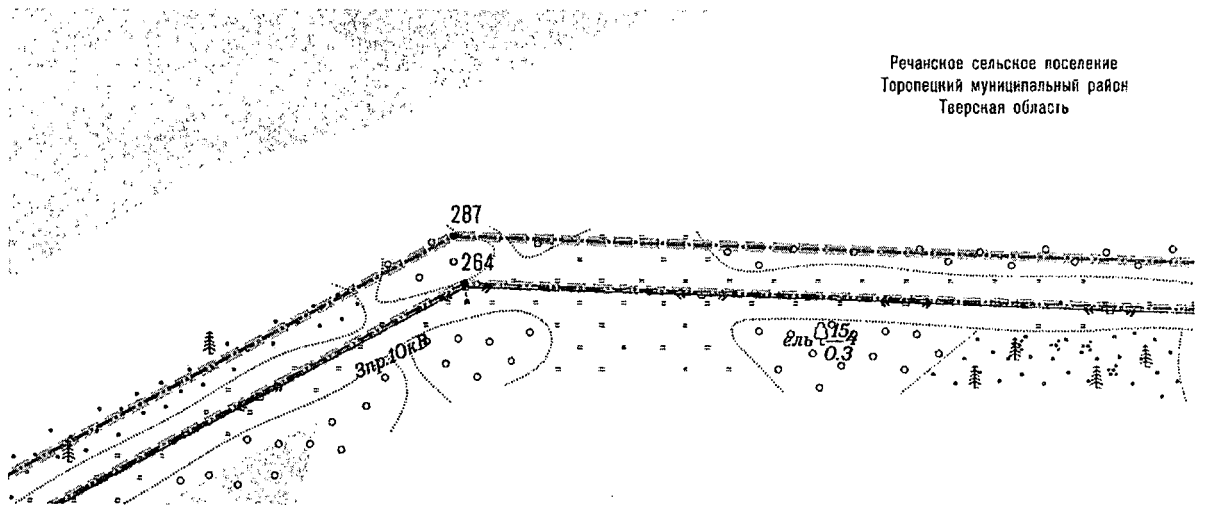
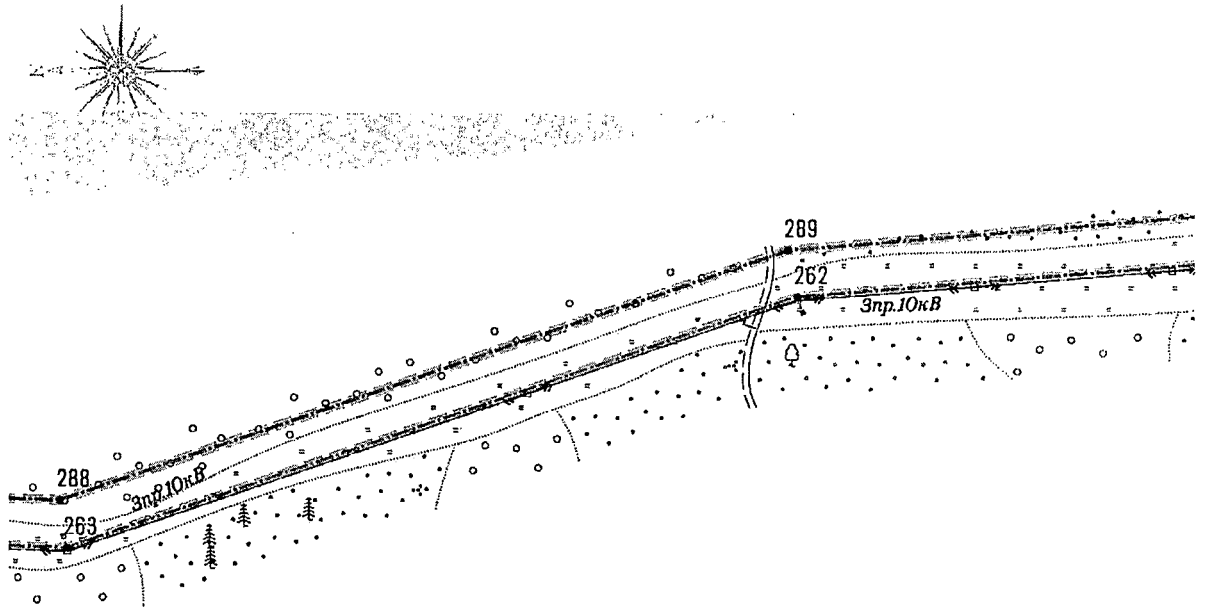


— границы территории, в отношении которой осуществляется подготовка проекта планировки

— границы зоны планируемого размещения линейного объекта

1 ●


— номера характерных точек границ зон планируемого размещения линейных объектов, в том числе точек начала и окончания, точек изменения описания границ таких зон



Речанское сельское поселение
Торопецкий муниципальный район
Тверская область

УСЛОВНЫЕ ОБОЗНАЧЕНИЯ

ГРАНИЦЫ

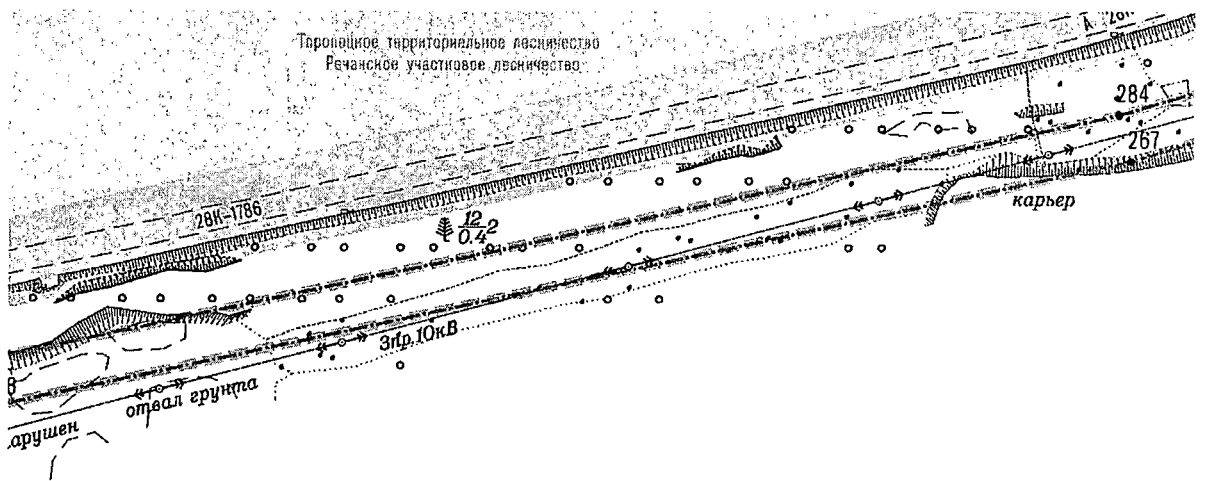
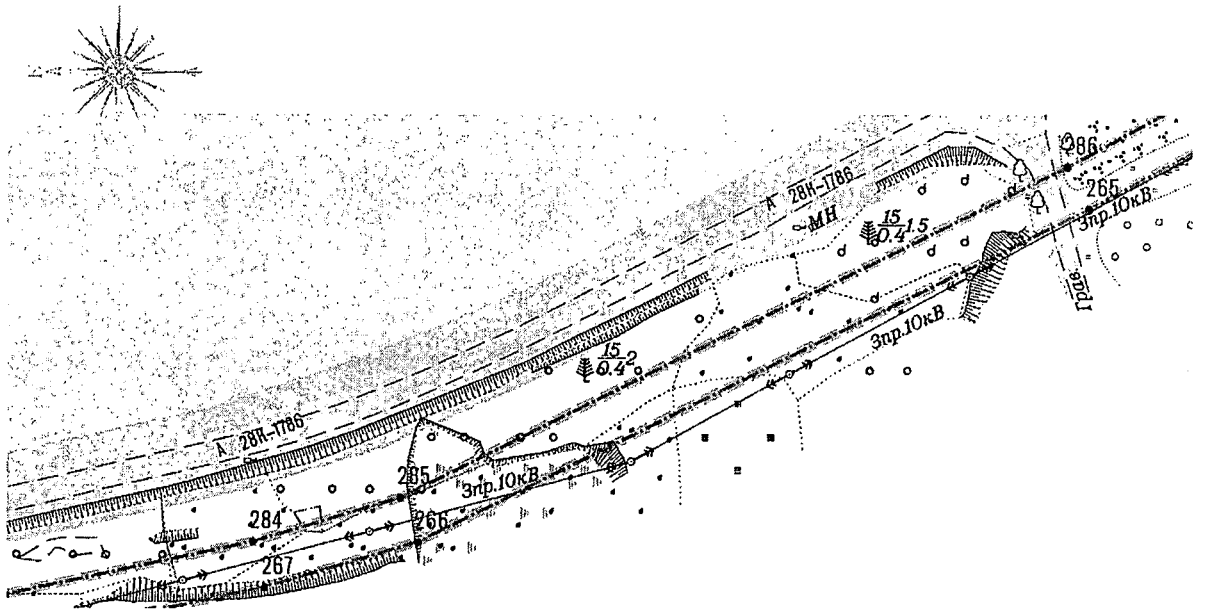


— границы территории, в отношении которой осуществляется подготовка проекта планировки

— границы зоны планируемого размещения линейного объекта


1 •

— номера характерных точек границ зон планируемого размещения линейных объектов, в том числе точек начала и окончания, точек изменения описания границ таких зон



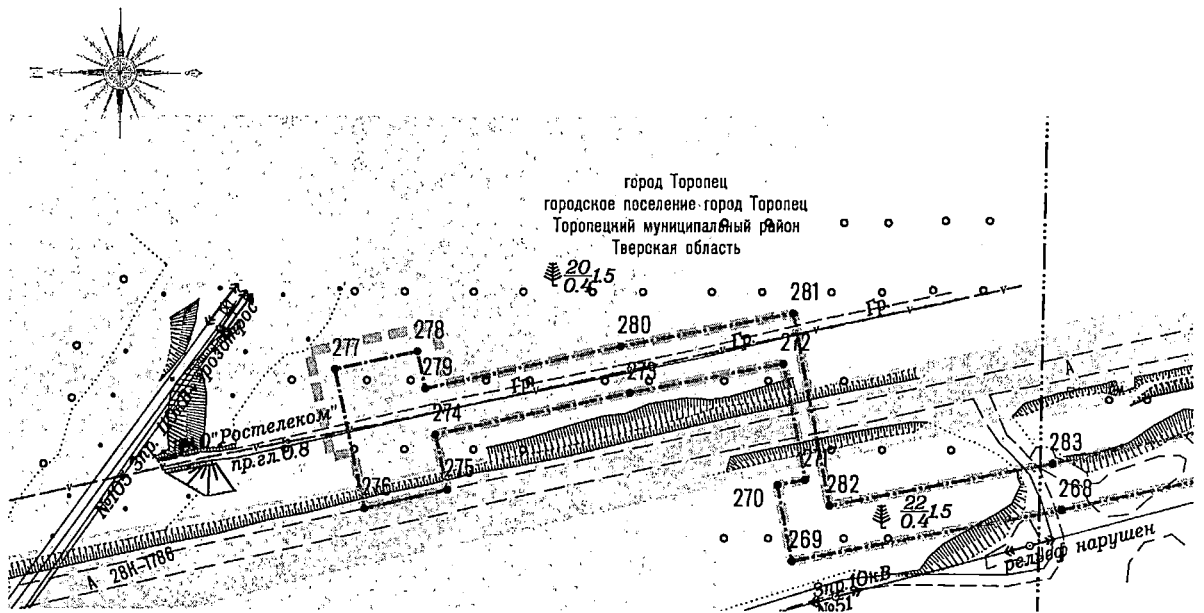
УСЛОВНЫЕ ОБОЗНАЧЕНИЯ

ГРАНИЦЫ




1 •

- границы территории, в отношении которой осуществляется подготовка проекта планировки
- границы зоны планируемого размещения линейного объекта
- номера характерных точек границ зон планируемого размещения линейных объектов, в том числе точек начала и окончания, точек изменения описания границ таких зон



УСЛОВНЫЕ ОБОЗНАЧЕНИЯ

ГРАНИЦЫ



— границы территории, в отношении которой осуществляется подготовка проекта планировки

— границы зоны планируемого размещения линейного объекта

1 •

— номера характерных точек границ зон планируемого размещения линейных объектов, в том числе точек начала и окончания, точек изменения описания границ таких зон

Подраздел II
Положение о размещении линейного объекта

Глава 1.

Наименование, назначение и основные характеристики планируемого для размещения линейного объекта

1. Положение о размещении линейного объекта.

Документация по планировке территории линейного объекта «Газопровод межпоселковый г. Западная Двина Западнодвинского района Тверской области – г. Торопец Торопецкого района Тверской области» (далее – линейный объект) подготовлена с учетом пункта 4 постановления Правительства Российской Федерации от 02.04.2022 № 575 «Об особенностях подготовки, согласования, утверждения, продления сроков действия документации по планировке территории, градостроительных планов земельных участков, выдачи разрешений на строительство объектов капитального строительства, разрешений на ввод в эксплуатацию».

2. Основные параметры и характеристики линейного объекта представлены в таблице 1.

Таблица 1

Краткие проектные характеристики линейного объекта	Показатель
Наименование объекта	Газопровод межпоселковый г. Западная Двина Западнодвинского района Тверской области - г. Торопец Торопецкого района Тверской области
Основные характеристики: категория	I
протяженность	56048,0 м
проектная мощность	1,2 МПа
пропускная способность	14 627 куб.м/ч
Назначение	Сети газоснабжения Линейное сооружение сети газоснабжения 12.01.006.001

3. Перечень субъектов Российской Федерации, перечень муниципальных районов, городских округов в составе субъектов Российской Федерации, перечень поселений, населенных пунктов, внутригородских территорий городов федерального значения, на территориях которых устанавливается зона планируемого размещения линейного объекта, представлены в таблице 2.

Таблица 2

Перечень административно-территориальных (территориальных) единиц	Показатель
Субъект Российской Федерации	Тверская область
Муниципальное образование	Западнодвинский муниципальный округ
Населенные пункты	Город Западная Двина деревня Абаконово, деревня Ново-Ивановское, деревня Савостино, деревня Соломкино, деревня Наволока, деревня Белица, деревня Новый Бор
Муниципальное образование	Торопецкий муниципальный округ
Населенные пункты	деревня Золотилово, деревня Речане

4. Перечень координат характерных точек границ зоны планируемого размещения линейного объекта отображен в таблице 3.

Таблица 3

№ п/п	Координата X	Координата Y
1	223663,66	1227643,65
2	223836,46	1227451,60
3	224102,29	1227185,77
4	224250,62	1227127,49
5	224332,56	1227109,57
6	224383,82	1227120,69
7	224438,67	1227118,70
8	224617,05	1226928,94
9	224666,18	1226904,19
10	224884,73	1226788,35

№ п/п	Координата X	Координата Y
11	224892,49	1226803,12
12	224907,63	1226821,35
13	226024,25	1228268,91
14	225938,66	1228345,81
15	226031,15	1228463,97
16	226079,62	1228457,89
17	226080,74	1228466,82
18	226192,86	1228452,77
19	226191,74	1228443,84
20	226199,01	1228442,92

№ п/п	Координата X	Координата Y
21	228985,20	1229176,27
22	229034,90	1229167,34
23	229638,57	1228934,37
24	229654,92	1228975,07
25	229751,08	1228936,45
26	229904,83	1228892,71
27	230045,47	1228878,23
28	230060,86	1228844,95
29	230105,55	1228569,50
30	230547,65	1226247,75
31	230715,34	1225348,32
32	230763,20	1225102,87
33	230801,65	1224757,89
34	230811,05	1224177,84
35	230777,07	1223877,68
36	230768,95	1223793,00
37	230750,80	1223719,59
38	230706,87	1223335,90
39	230680,05	1223339,04
40	230678,35	1223324,13
41	230770,00	1223313,40
42	230768,16	1223299,76
43	230764,14	1223267,45
44	230773,07	1223266,34
45	230769,00	1223233,59
46	230760,07	1223234,70
47	230701,11	1222760,35
48	230710,04	1222759,24
49	230697,83	1222661,00

№ п/п	Координата X	Координата Y
50	230688,90	1222662,11
51	230679,76	1222588,61
52	230629,93	1222592,65
53	230630,66	1222601,62
54	230593,28	1222604,66
55	230592,07	1222589,71
56	230618,98	1222587,52
57	230598,97	1222341,24
58	230604,13	1222046,71
59	230629,67	1221762,96
60	230682,23	1221519,83
61	230703,40	1221442,58
62	230790,97	1221192,71
63	230869,35	1220976,55
64	231042,85	1220563,99
65	231160,38	1220286,65
66	231187,43	1220220,24
67	231260,37	1219990,12
68	231349,20	1219524,25
69	231393,49	1219246,90
70	231488,43	1218781,67
71	231634,31	1218326,47
72	231681,45	1218212,49
73	231656,96	1218202,36
74	231662,69	1218188,50
75	231748,30	1218223,91
76	231754,62	1218183,96
77	231817,21	1218020,79
78	231825,62	1218024,02

№ п/п	Координата X	Координата Y
79	231858,93	1217937,19
80	231850,52	1217933,96
81	231901,58	1217800,88
82	231923,77	1217766,69
83	231838,96	1217734,16
84	231844,34	1217720,15
85	231863,01	1217727,32
86	232050,20	1217239,35
87	232315,47	1216584,09
88	232409,16	1216359,52
89	232470,10	1216229,86
90	232675,66	1215726,81
91	232788,45	1215449,72
92	232859,75	1215216,20
93	232895,72	1215074,30
94	232943,25	1214797,69
95	232955,82	1214629,76
96	232974,14	1214381,11
97	232974,14	1213999,72
98	232908,95	1213294,75
99	232874,34	1213077,79
100	232755,12	1212675,26
101	232293,40	1211860,98
102	232207,95	1211668,94
103	232111,98	1211195,13
104	232119,68	1210709,29
105	232132,42	1210390,95
106	232023,46	1209737,69
107	232022,38	1209425,62

№ п/п	Координата X	Координата Y
108	232145,43	1208496,37
109	232166,60	1208257,23
110	232170,94	1208132,67
111	232145,51	1207382,46
112	231995,28	1205619,27
113	231893,15	1204329,18
114	231743,28	1202344,83
115	231742,67	1202276,73
116	231727,18	1202276,88
117	231727,04	1202261,88
118	231814,78	1202261,06
119	231885,80	1202223,83
120	232458,00	1202241,39
121	232561,84	1202092,79
122	232569,21	1202097,94
123	232605,30	1202046,30
124	232597,92	1202041,15
125	232646,60	1201971,48
126	232818,79	1201910,21
127	233050,24	1201927,03
128	234130,71	1201616,43
129	234148,45	1201617,26
130	234211,95	1201646,10
131	234253,34	1201646,66
132	234297,70	1201645,52
133	234297,76	1201654,52
134	234495,76	1201653,17
135	234495,69	1201644,17
136	234503,69	1201644,12

№ п/п	Координата X	Координата Y
137	234622,89	1201650,48
138	234668,41	1201631,04
139	235191,76	1201618,30
140	235205,41	1201613,86
141	236155,52	1201592,08
142	236188,79	1201582,81
143	237419,06	1201594,33
144	237822,82	1201603,80
145	238104,59	1201606,57
146	238104,50	1201615,56
147	238147,50	1201615,99
148	238147,59	1201606,99
149	238250,46	1201608,00
150	238756,83	1201448,64
151	239001,68	1201320,10
152	238981,36	1201031,59
153	239116,83	1200628,02
154	239105,81	1200628,10
155	239105,69	1200613,11
156	239145,19	1200612,80
157	239144,66	1200545,11
158	239177,94	1200445,98
159	239186,94	1200449,05
160	239242,80	1200285,32
161	239234,26	1200282,40
162	239237,03	1200274,40
163	239576,73	1200004,18
164	239653,12	1199976,34
165	239675,32	1199960,77

№ п/п	Координата X	Координата Y
166	239712,40	1199925,63
167	239780,10	1199847,39
168	239808,48	1199805,83
169	239831,11	1199801,31
170	239977,95	1199436,98
171	240101,73	1199132,14
172	240092,12	1198902,22
173	240080,09	1198649,90
174	240101,26	1198579,32
175	240095,07	1198487,69
176	240081,25	1198446,74
177	240071,91	1198403,51
178	240066,19	1198355,95
179	240058,93	1198153,46
180	240073,69	1198107,90
181	240081,23	1198104,05
182	240065,31	1198072,88
183	240057,30	1198076,97
184	240053,37	1198069,27
185	240031,73	1197732,25
186	240130,47	1197697,94
187	240252,94	1197678,47
188	240295,48	1197659,52
189	240328,02	1197656,42
190	240426,92	1197653,52
191	240483,03	1197641,62
192	240506,47	1197631,23
193	240526,95	1197640,55
194	240565,97	1197615,29

№ п/п	Координата X	Координата Y
195	240642,90	1197579,94
196	240729,92	1197582,19
197	240805,43	1197593,22
198	240961,19	1197618,24
199	240979,53	1197621,72
200	240977,85	1197630,56
201	241064,31	1197646,96
202	241065,99	1197638,11
203	241079,36	1197640,65
204	241180,26	1197655,36
205	241296,62	1197662,06
206	241316,66	1197656,12
207	241312,53	1197642,22
208	241326,91	1197637,95
209	241336,02	1197668,62
210	241327,39	1197671,19
211	241335,67	1197699,08
212	241356,35	1197699,61
213	241474,21	1197708,77
214	241476,62	1197677,85
215	241503,04	1197679,90
216	241502,34	1197688,88
217	241520,78	1197690,31
218	241525,22	1197633,27
219	241533,01	1197630,95
220	241522,25	1197594,77
221	241526,77	1197586,43
222	241533,20	1197584,53
223	241560,73	1197580,51

№ п/п	Координата X	Координата Y
224	241599,39	1197579,27
225	241795,28	1197598,39
226	242093,15	1197624,75
227	242194,57	1197633,34
228	242658,13	1197689,55
229	242884,77	1197739,66
230	242890,80	1197717,25
231	242769,28	1197276,54
232	242777,46	1197274,27
233	242779,86	1197282,94
234	242797,21	1197278,13
235	242794,81	1197269,46
236	242800,19	1197267,97
237	242895,95	1197231,58
238	243131,87	1197171,25
239	243288,48	1197316,85
240	243375,24	1197401,46
241	243396,39	1197446,12
242	243406,62	1197495,73
243	243403,09	1197605,21
244	243432,92	1197673,18
245	243434,18	1197881,79
246	243505,12	1197881,37
247	243711,01	1197887,72
248	243957,83	1197899,35
249	243954,30	1197974,37
250	243962,83	1198247,23
251	243972,73	1198252,54
252	244392,88	1198345,59

№ п/п	Координата X	Координата Y
253	244580,84	1198477,79
254	244611,16	1198480,50
255	244646,99	1198523,39
256	244877,90	1198568,20
257	244889,08	1198568,34
258	245011,60	1198558,32
259	245012,33	1198567,29
260	245085,09	1198561,34
261	245084,36	1198552,37
262	245504,97	1198517,95
263	245737,39	1198438,02
264	245992,11	1198446,78
265	246235,04	1198315,71
266	246448,17	1198210,38
267	246497,01	1198195,78
268	246860,89	1198117,02
269	246946,53	1198100,82
270	246951,08	1198124,89
271	246942,24	1198126,56
272	246949,21	1198163,41
273	246998,11	1198154,16
274	247060,12	1198140,73
275	247056,28	1198123,24
276	247082,69	1198117,25
277	247092,25	1198161,42
278	247065,92	1198167,12
279	247063,34	1198155,38
280	247001,09	1198168,86
281	246946,10	1198179,26

№ п/п	Координата X	Координата Y
282	246934,58	1198118,34
283	246863,87	1198131,72
284	246500,75	1198210,32
285	246453,68	1198224,39
286	246241,93	1198329,04
287	245995,66	1198461,92
288	245739,65	1198453,10
289	245508,07	1198532,75
290	244889,59	1198583,35
291	244876,36	1198583,18
292	244638,90	1198537,10
293	244604,06	1198495,40
294	244604,90	1198485,97
295	244583,98	1198484,09
296	244583,18	1198493,06
297	244575,50	1198492,37
298	244386,70	1198359,58
299	243967,47	1198266,73
300	243948,11	1198256,35
301	243939,29	1197974,25
302	243942,14	1197913,63
303	243710,42	1197902,71
304	243504,93	1197896,37
305	243419,27	1197896,88
306	243418,72	1197805,39
307	243427,72	1197805,33
308	243427,19	1197717,33
309	243418,19	1197717,39
310	243417,94	1197676,37

№ п/п	Координата X	Координата Y
311	243387,99	1197608,12
312	243391,57	1197497,02
313	243382,06	1197450,91
314	243362,84	1197410,31
315	243278,14	1197327,72
316	243127,65	1197187,81
317	242900,49	1197245,91
318	242804,87	1197282,24
319	242787,73	1197286,99
320	242906,35	1197717,20
321	242895,52	1197757,40
322	242655,60	1197704,35
323	242193,04	1197648,26
324	242091,86	1197639,70
325	241793,89	1197613,33
326	241598,90	1197594,29
327	241562,06	1197595,47
328	241530,11	1197600,14
329	241547,88	1197659,92
330	241537,96	1197662,86
331	241535,27	1197697,46
332	241490,41	1197693,97
333	241488,00	1197724,89
334	241355,58	1197714,59
335	241340,26	1197714,20
336	241333,41	1197712,56
337	241320,93	1197670,50
338	241298,37	1197677,19
339	241178,74	1197670,30

№ п/п	Координата X	Координата Y
340	241076,88	1197655,45
341	240958,60	1197633,01
342	240803,16	1197608,04
343	240728,64	1197597,16
344	240646,00	1197595,02
345	240573,21	1197628,47
346	240528,21	1197657,61
347	240506,39	1197647,67
348	240487,68	1197655,97
349	240428,71	1197668,47
350	240328,96	1197671,40
351	240299,35	1197674,22
352	240257,24	1197692,97
353	240134,14	1197712,55
354	240047,43	1197742,67
355	240068,14	1198065,22
356	240089,64	1198107,32
357	240074,01	1198155,57
358	240081,16	1198354,78
359	240086,72	1198401,02
360	240095,73	1198442,74
361	240109,91	1198484,73
362	240116,41	1198581,02
363	240095,20	1198651,75
364	240107,10	1198901,55
365	240116,86	1199134,77
366	239991,85	1199442,60
367	239842,00	1199814,43
368	239817,42	1199819,34

№ п/п	Координата X	Координата Y
369	239792,00	1199856,56
370	239723,26	1199936,00
371	239684,84	1199972,42
372	239660,11	1199989,76
373	239584,16	1200017,44
374	239249,78	1200283,42
375	239196,77	1200437,01
376	239159,68	1200547,51
377	239160,30	1200627,68
378	239133,59	1200627,89
379	239132,63	1200628,08
380	238996,54	1201033,52
381	239017,33	1201328,83
382	238762,62	1201462,54
383	238252,69	1201623,02
384	237822,58	1201618,80
385	237418,81	1201609,33
386	236187,38	1201597,80
387	236153,91	1201607,12
388	235207,95	1201628,81
389	235194,31	1201633,25
390	234671,65	1201645,97
391	234625,57	1201665,64
392	234503,34	1201659,12
393	234208,75	1201661,13
394	234139,29	1201629,57
395	233051,82	1201942,19
396	232820,85	1201925,39
397	232656,15	1201984,01

№ п/п	Координата X	Координата Y
398	232465,65	1202256,63
399	231889,28	1202238,94
400	231818,54	1202276,02
401	231802,18	1202276,18
402	231802,09	1202267,18
403	231759,10	1202267,58
404	231759,18	1202276,58
405	231757,67	1202276,59
406	231758,28	1202344,20
407	231908,10	1204328,02
408	232010,23	1205618,04
409	232037,97	1205943,62
410	232029,00	1205944,37
411	232030,96	1205967,28
412	232039,93	1205966,53
413	232160,49	1207381,57
414	232185,95	1208132,68
415	232181,58	1208258,15
416	232160,34	1208498,02
417	232073,58	1209153,28
418	232064,65	1209152,10
419	232053,10	1209239,34
420	232062,03	1209240,52
421	232037,39	1209426,58
422	232038,46	1209736,42
423	232147,47	1210390,00
424	232134,68	1210709,71
425	232127,80	1211143,55
426	232118,80	1211143,41

№ п/п	Координата X	Координата Y
427	232118,36	1211171,41
428	232127,35	1211171,55
429	232127,00	1211193,75
430	232222,33	1211664,34
431	232306,81	1211854,22
432	232769,01	1212669,35
433	232889,00	1213074,46
434	232890,46	1213083,63
435	232881,57	1213085,05
436	232891,50	1213147,26
437	232900,38	1213145,84
438	232923,84	1213292,89
439	232924,55	1213300,74
440	232915,61	1213301,57
441	232945,81	1213628,18
442	232954,63	1213627,36
443	232989,14	1213999,02
444	232989,14	1214381,67
445	232958,15	1214799,52
446	232910,40	1215077,42
447	232901,17	1215113,82
448	232892,45	1215111,60
449	232886,80	1215133,90
450	232895,52	1215136,11
451	232874,20	1215220,24
452	232802,59	1215454,75
453	232689,55	1215732,48
454	232483,83	1216235,90
455	232434,24	1216341,41

№ п/п	Координата X	Координата Y
456	232426,10	1216337,58
457	232416,32	1216358,39
458	232424,31	1216362,15
459	232329,35	1216589,79
460	232064,16	1217244,86
461	231873,79	1217741,09
462	231939,78	1217766,41
463	231936,80	1217774,17
464	231915,02	1217807,72
465	231769,19	1218187,86
466	231762,93	1218227,41
467	231759,74	1218235,13
468	231698,75	1218209,91
469	231648,41	1218331,63
470	231502,96	1218785,47
471	231408,25	1219249,58
472	231404,58	1219272,53
473	231395,70	1219271,11
474	231391,28	1219298,76
475	231400,17	1219300,18
476	231363,97	1219526,84
477	231274,94	1219993,80
478	231201,55	1220225,35
479	231174,23	1220292,41
480	231056,67	1220569,82
481	230960,16	1220799,32
482	230951,86	1220795,83
483	230927,44	1220853,90
484	230935,73	1220857,39

№ п/п	Координата X	Координата Y
485	230883,32	1220982,02
486	230805,09	1221197,75
487	230717,73	1221447,05
488	230696,80	1221523,40
489	230661,59	1221686,28
490	230652,79	1221684,38
491	230644,76	1221721,53
492	230653,56	1221723,43
493	230644,52	1221765,23
494	230619,11	1222047,51
495	230613,98	1222340,76
496	230633,93	1222586,31
497	230694,73	1222581,37
498	230696,15	1222598,80
499	230783,03	1223297,84
500	230783,96	1223304,70
501	230786,52	1223326,57
502	230776,92	1223327,70
503	230775,88	1223318,76
504	230720,75	1223325,21
505	230765,59	1223716,93
506	230783,78	1223790,48
507	230791,99	1223876,12
508	230826,07	1224177,12
509	230816,64	1224758,85
510	230778,04	1225105,14
511	230730,08	1225351,13
512	230698,84	1225518,70
513	230689,99	1225517,05

№ п/п	Координата X	Координата Y
514	230685,77	1225539,66
515	230694,62	1225541,31
516	230562,39	1226250,52
517	230530,12	1226420,00
518	230521,28	1226418,32
519	230516,97	1226440,91
520	230525,82	1226442,60
521	230160,97	1228358,60
522	230152,13	1228356,92
523	230141,84	1228410,95
524	230150,68	1228412,63
525	230120,32	1228572,10
526	230075,34	1228849,38
527	230055,50	1228892,28
528	229907,67	1228907,50
529	229755,94	1228950,66
530	229646,59	1228994,58
531	229630,17	1228953,69
532	229038,96	1229181,85
533	228984,59	1229191,61
534	226198,00	1228458,17
535	226024,60	1228479,94
536	225934,22	1228364,48
537	225928,87	1228357,09
538	225923,63	1228351,26
539	225918,21	1228344,02
540	226003,87	1228267,05
541	224878,73	1226808,45
542	224626,26	1226941,05

№ п/п	Координата X	Координата Y
543	224445,10	1227133,75
544	224375,83	1227133,17
545	224331,92	1227122,30
546	224255,23	1227141,79
547	224110,69	1227198,58

№ п/п	Координата X	Координата Y
548	223847,34	1227461,93
549	223674,63	1227653,89
550	223632,02	1227697,88
551	223621,25	1227687,44
1	223663,66	1227643,65

5. Перечень координат характерных точек границ зон планируемого размещения линейных объектов, подлежащих реконструкции в связи с изменением их местоположения, не приводится в связи с отсутствием таких объектов.

Глава 2.

Предельные параметры разрешенного строительства, реконструкции объектов капитального строительства, входящих в состав линейного объекта в границах зон их планируемого размещения

6. Предельные параметры застройки территории в границах зон планируемого размещения объектов капитального строительства, входящих в состав линейных объектов, не определялись ввиду того, что проектом не предусмотрено размещение объектов капитального строительства, входящих в состав линейных объектов.

Глава 3.

Информация о необходимости осуществления мероприятий по защите сохраняемых объектов капитального строительства (зданий, строений, сооружений, объектов, строительство которых не завершено), существующих и строящихся на момент подготовки проекта планировки территории, а также объектов капитального строительства, планируемых к строительству в соответствии с ранее утвержденной документацией по планировке территории, от возможного негативного воздействия в связи с размещением линейного объекта

7. Проектируемый линейный объект пересекает существующие инженерные сети, автомобильные дороги, в связи с этим необходимость осуществления мероприятий по защите сохраняемых объектов капитального строительства проектом предусмотрена в виде устройства пересечений с искусственными преградами и соблюдению требований по сближению и

параллельному следованию проектируемого газопровода со зданиями, сооружениями и инженерными коммуникациями согласно национальному стандарту Российской Федерации ГОСТ Р 58121.2-2018 (ИСО 4437-2:2014) «Пластмассовые трубопроводы для транспортирования газообразного топлива. Полиэтилен (ПЭ). Часть 2. Трубы», утвержденному приказом Федерального агентства по техническому регулированию и метрологии от 31.05.2018 № 297-ст «Об утверждении национального стандарта Российской Федерации», СП 62.13330.2011 «СНиП 42-01-2002. Газораспределительные системы» (актуализированная редакция СНиП 42-01-2002, утверждена приказом Министерства регионального развития Российской Федерации от 27.12.2010 № 780).

Глава 4.

Информация о необходимости осуществления мероприятий по сохранению объектов культурного наследия от возможного негативного воздействия в связи с размещением линейного объекта

8. Объекты культурного наследия, включенные в единый государственный реестр объектов культурного наследия и в схемы территориального планирования, в границах территории, в отношении которой осуществляется подготовка проекта планировки, отсутствуют, выявленные объекты культурного наследия на местности в результате проведения полевых работ отсутствуют, объекты, обладающие признаками объекта культурного наследия, отсутствуют, в связи с этим проведение мероприятий по сохранению объектов культурного наследия не требуются.

9. В случае выявления объектов культурного наследия в процессе проведения строительно-монтажных работ застройщик обязан приостановить работы и уведомить соответствующие контрольные органы в порядке, предусмотренном Федеральным законом от 25.06.2002 № 73-ФЗ «Об объектах культурного наследия (памятниках истории и культуры) народов Российской Федерации» и законом Тверской области от 23.12.2009 № 112-ЗО «Об объектах культурного наследия (памятниках истории и культуры) в Тверской области».

Глава 5.

Информация о необходимости осуществления мероприятий по охране окружающей среды

10. Размещение линейного объекта будет сопровождаться воздействием на компоненты окружающей природной среды, в связи с этим предусмотрена необходимость разработки и соблюдения перечня мероприятий по предотвращению и снижению возможного негативного воздействия намечаемой хозяйственной деятельности на окружающую среду и рациональному использованию природных ресурсов раздела «Мероприятия по охране окружающей среды» проектной документации на линейный объект с учетом требований постановления Правительства Российской Федерации от 16.02.2008

№ 87 «О составе разделов проектной документации и требованиях к их содержанию».

Глава 6.

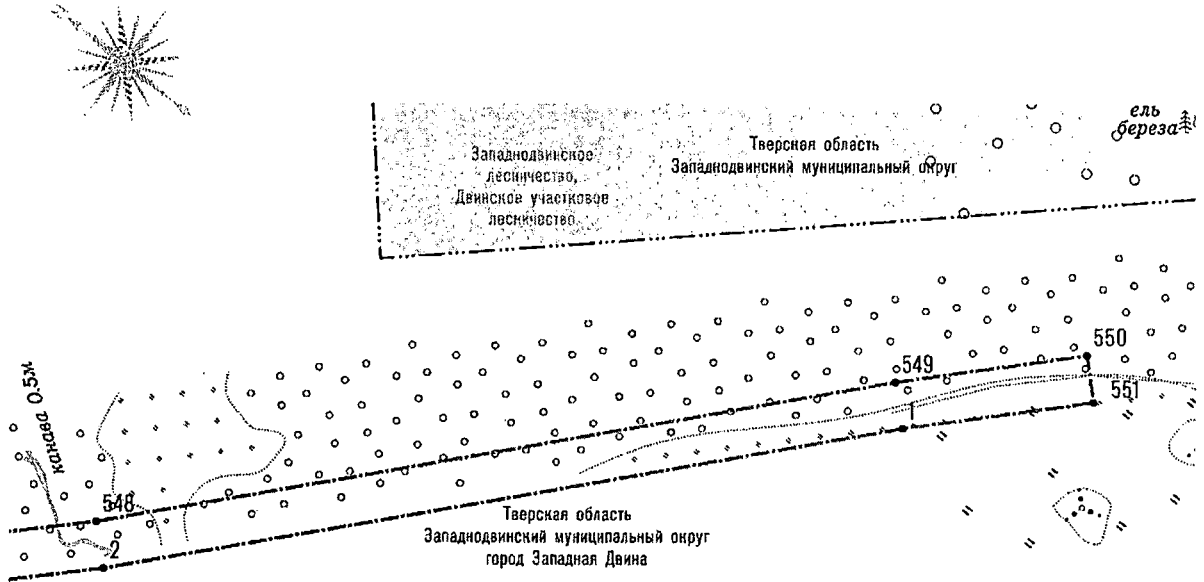
Информация о необходимости осуществления мероприятий по защите территории от чрезвычайных ситуаций природного и техногенного характера, в том числе по обеспечению пожарной безопасности и гражданской обороне

11. Согласно Федеральному закону от 21.07.1997 № 116-ФЗ «О промышленной безопасности опасных производственных объектов» проектируемые газопроводы идентифицируется как опасные производственные объекты, так как в газопроводах находится горючее вещество (природный газ), способное самовозгораться, а также возгораться от источника зажигания и самостоятельно гореть после его удаления.

12. В связи с размещением газопровода высокого давления проектом предусмотрена необходимость разработки и соблюдения перечня мероприятий по защите территории от чрезвычайных ситуаций природного и техногенного характера, в том числе по обеспечению пожарной безопасности и гражданской обороне, разделов «Мероприятия по обеспечению пожарной безопасности» и «Перечень мероприятий по гражданской обороне, мероприятий по предупреждению чрезвычайных ситуаций природного и техногенного характера» проектной документации на линейный объект с учетом требований постановления Правительства Российской Федерации от 16.02.2008 № 87 «О составе разделов проектной документации и требованиях к их содержанию».


Раздел II
Проект межевания территории

Подраздел I
Графическая часть. Чертеж проекта межевания территории



УСЛОВНЫЕ ОБОЗНАЧЕНИЯ

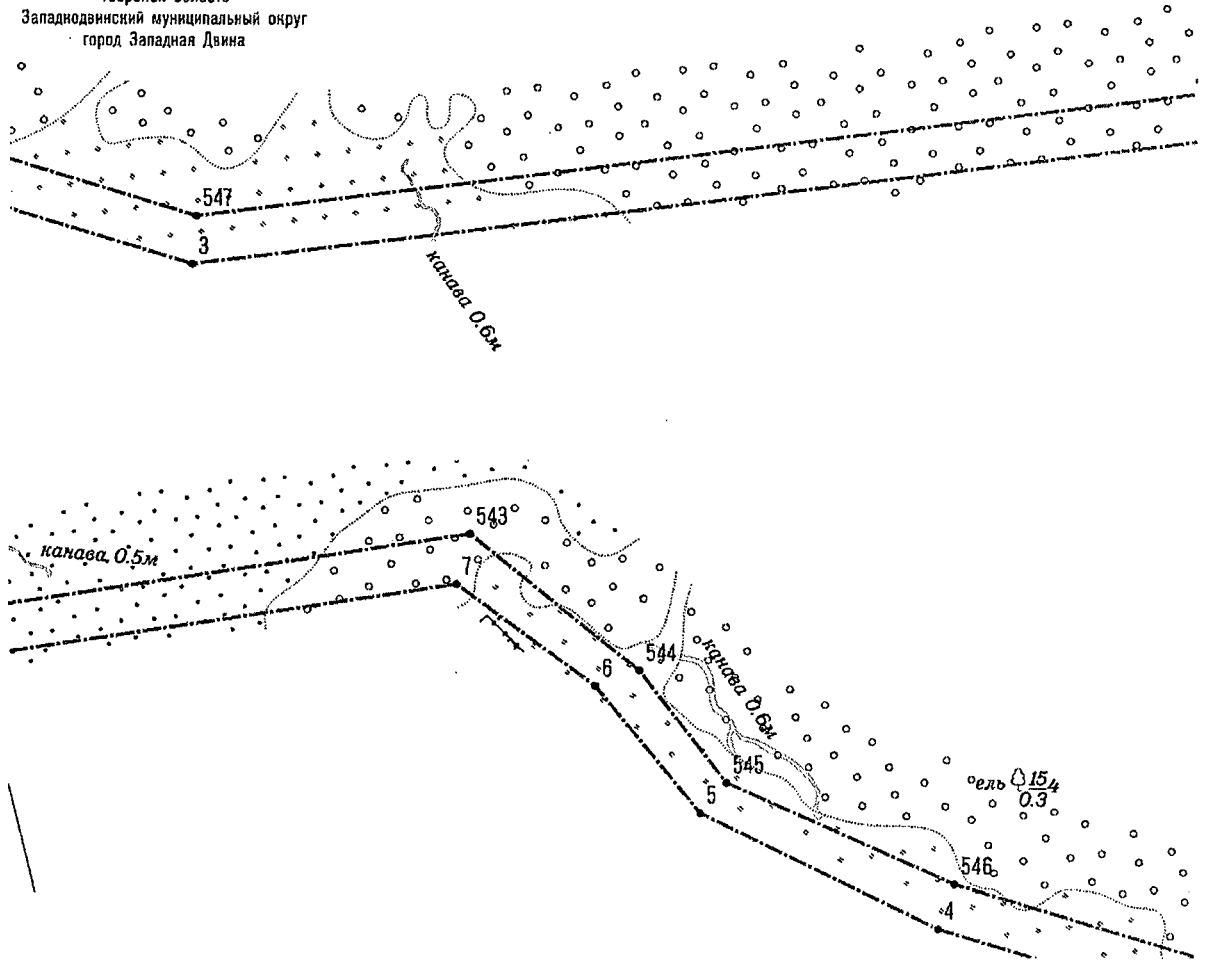
ГРАНИЦЫ



Границы планируемых элементов планировочной структуры

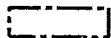


Тверская область
 Западнодвинский муниципальный округ
 город Западная Двина

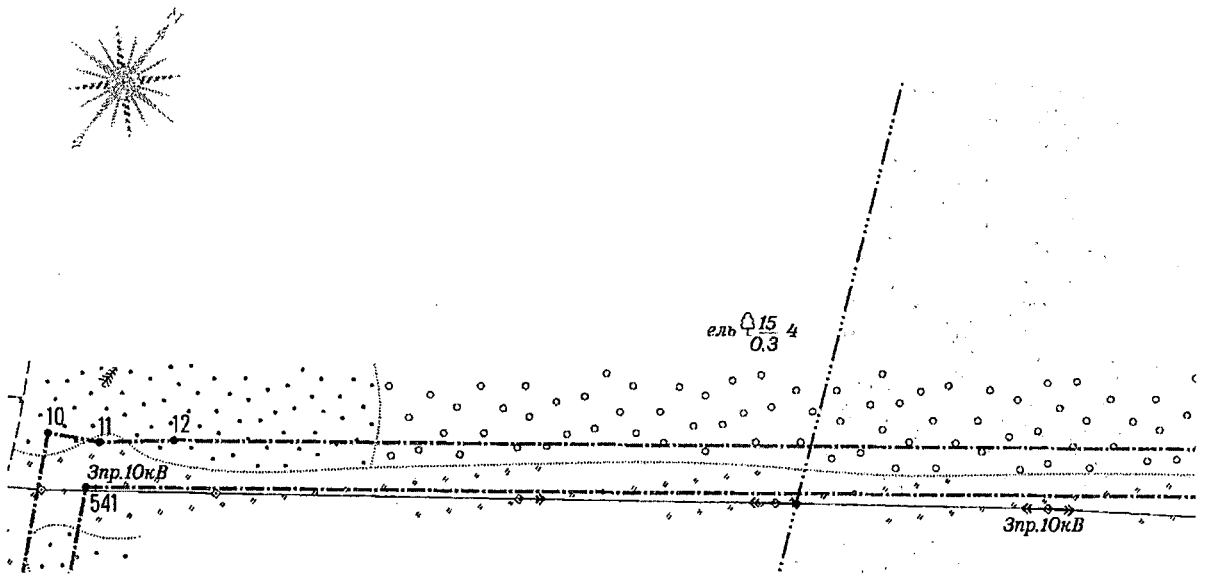
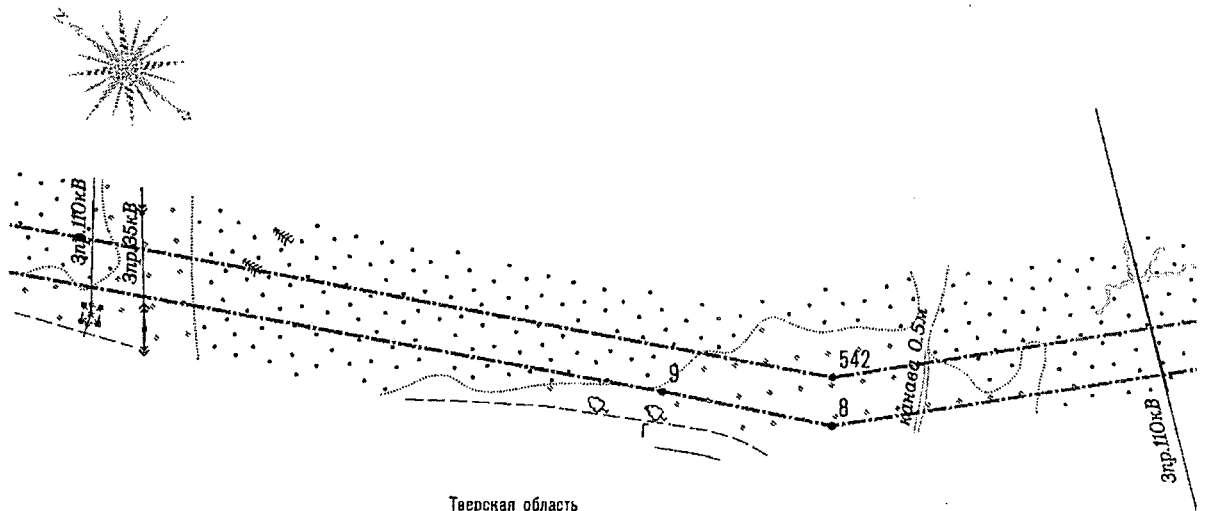


УСЛОВНЫЕ ОБОЗНАЧЕНИЯ


ГРАНИЦЫ



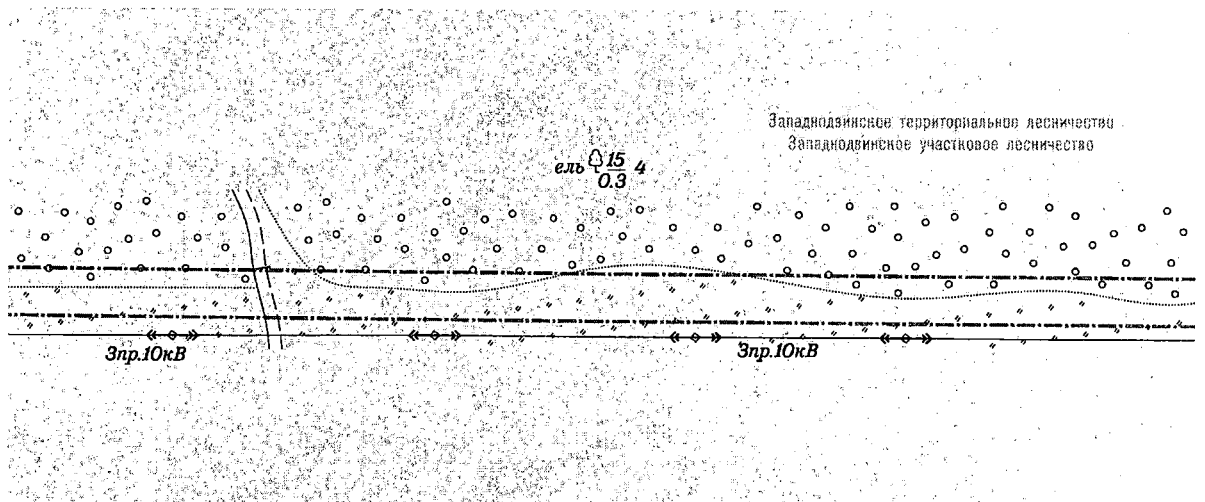

Границы планируемых элементов планировочной структуры



ГРАНИЦЫ




Границы планируемых элементов планировочной структуры

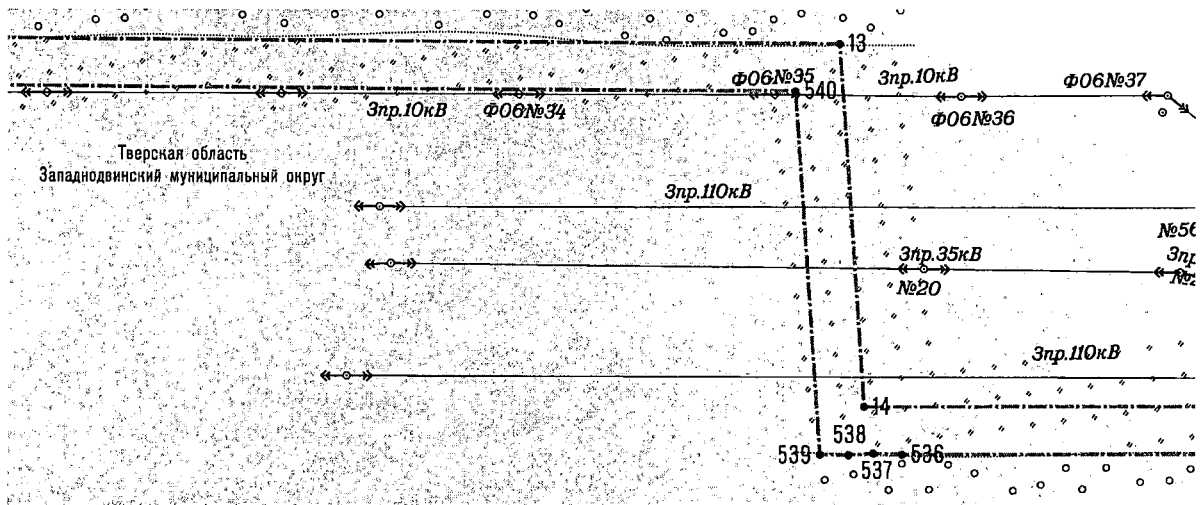
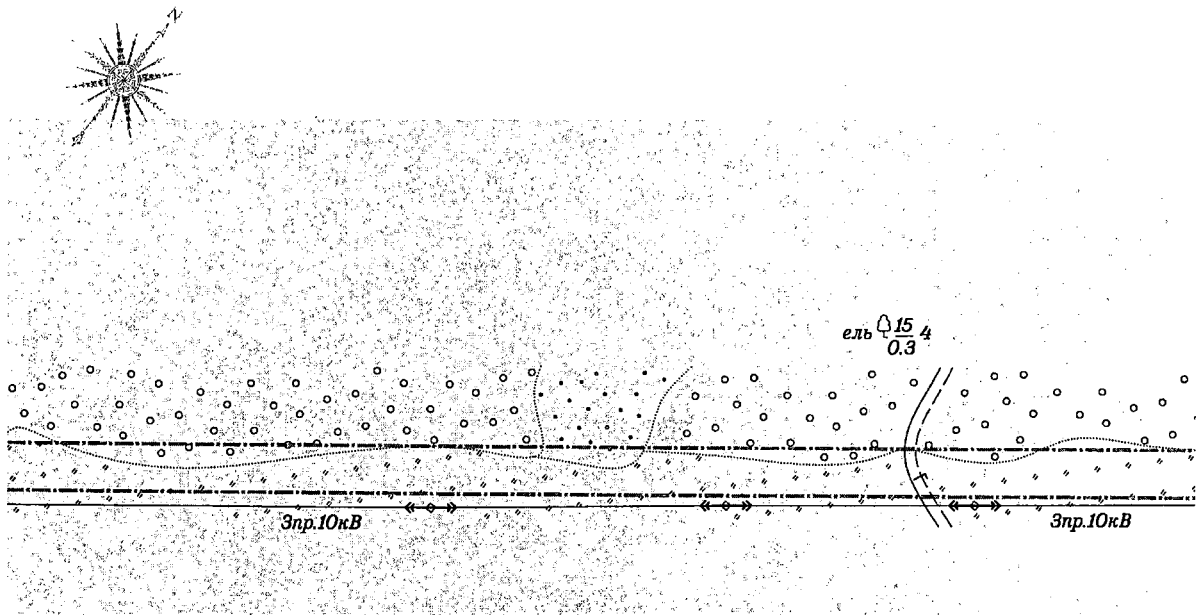


УСЛОВНЫЕ ОБОЗНАЧЕНИЯ

ГРАНИЦЫ




Границы планируемых элементов планировочной структуры

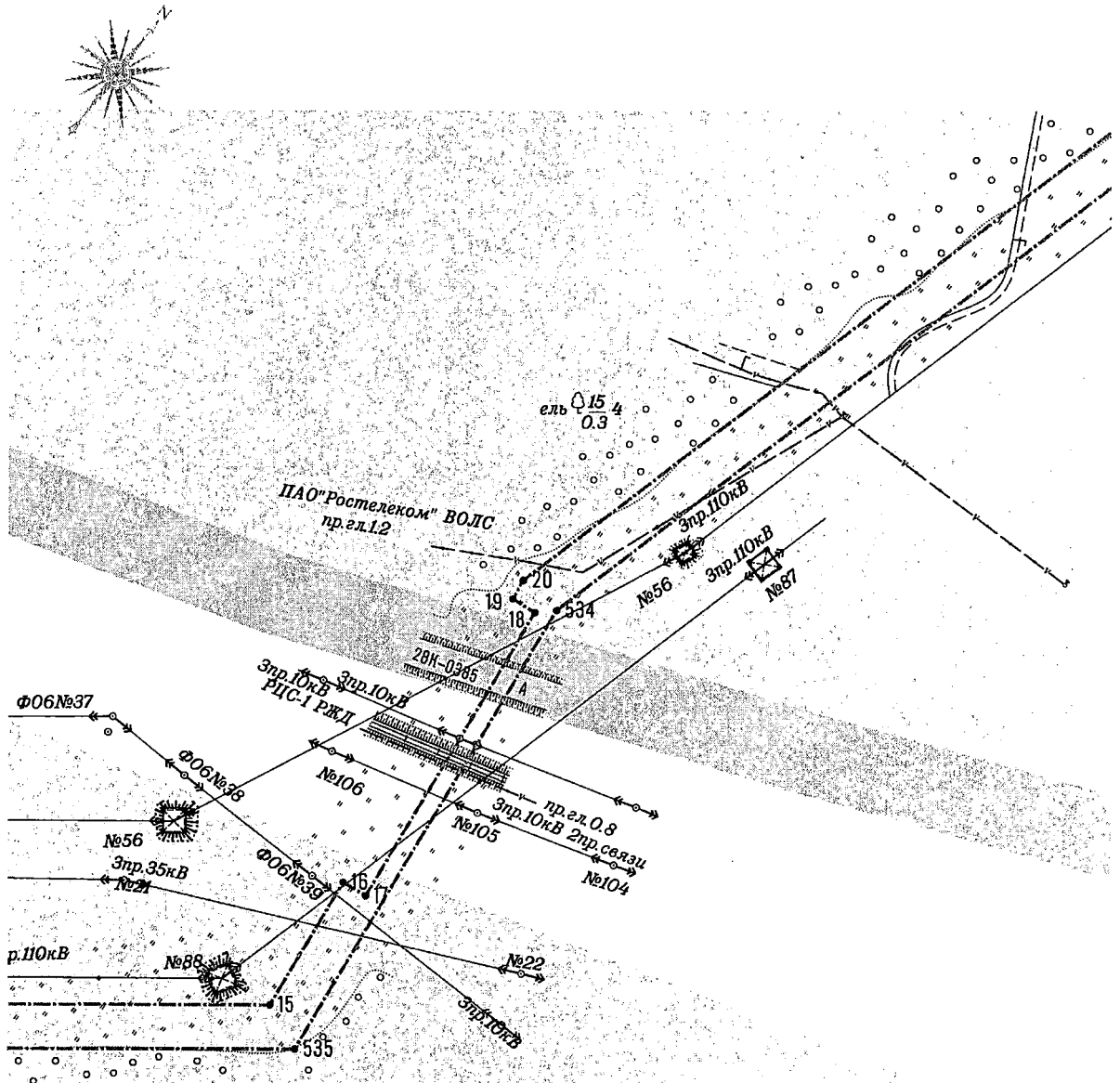


УСЛОВНЫЕ ОБОЗНАЧЕНИЯ

ГРАНИЦЫ

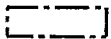


Границы планируемых элементов планировочной структуры



УСЛОВНЫЕ ОБОЗНАЧЕНИЯ

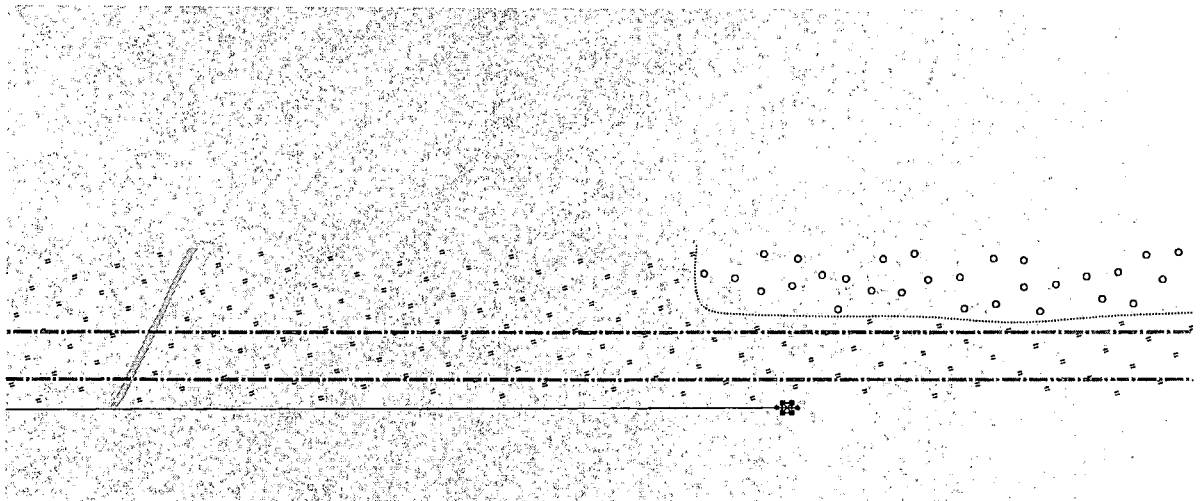

ГРАНИЦЫ



Границы планируемых элементов планировочной структуры

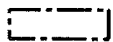


Границы существующих элементов планировочной структуры

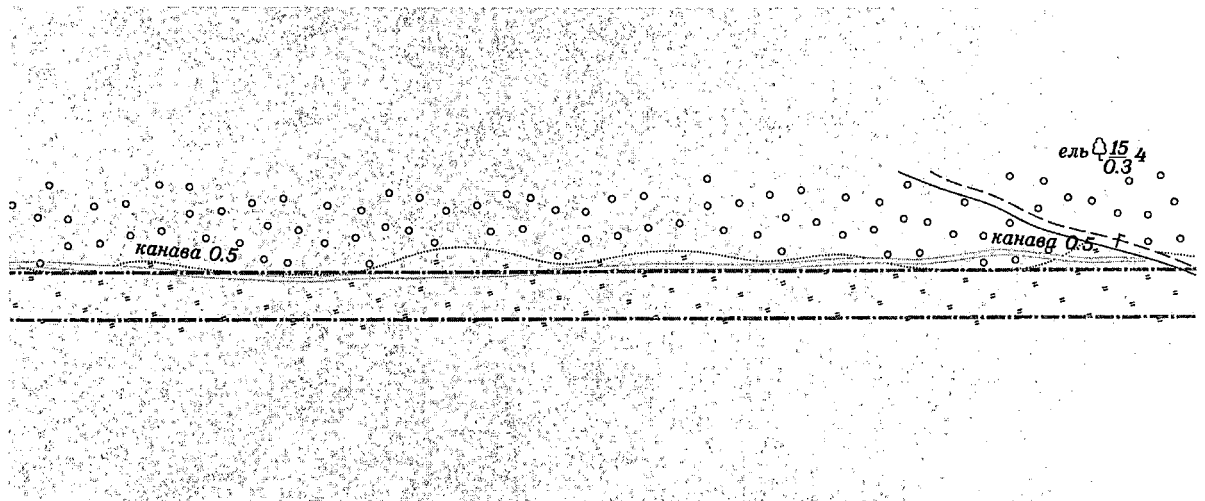



УСЛОВНЫЕ ОБОЗНАЧЕНИЯ

ГРАНИЦЫ

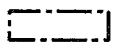


Границы планируемых элементов планировочной структуры

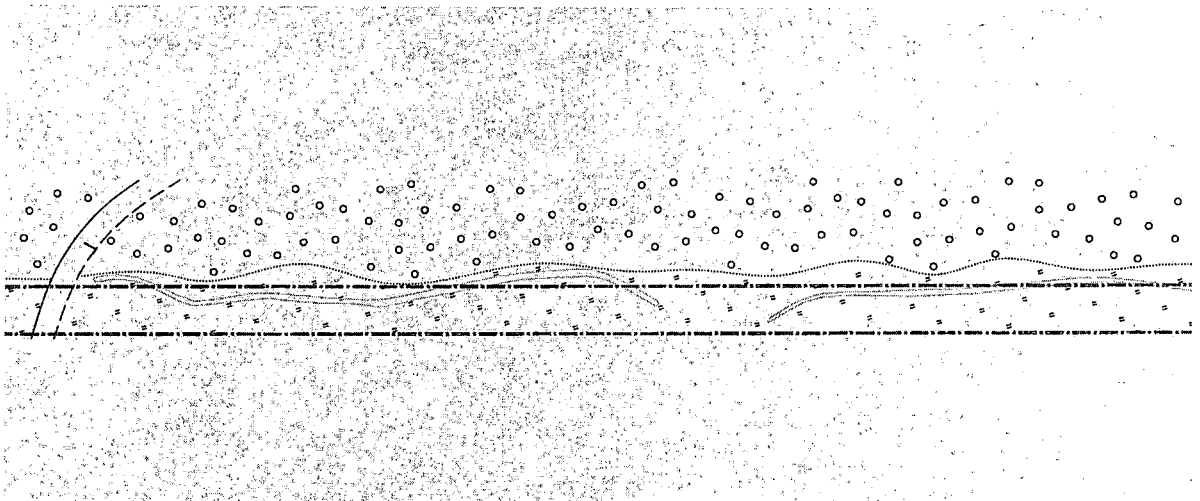



УСЛОВНЫЕ ОБОЗНАЧЕНИЯ

ГРАНИЦЫ




Границы планируемых элементов планировочной структуры

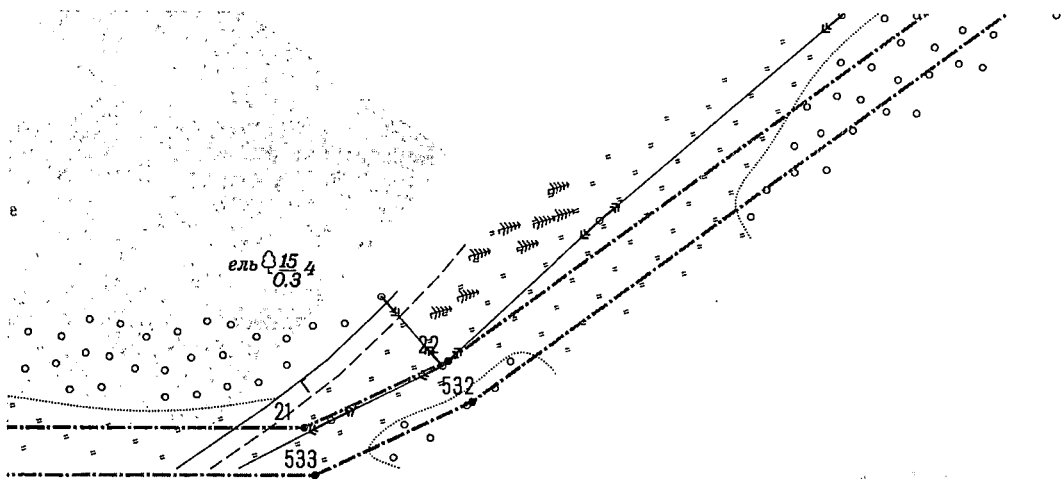
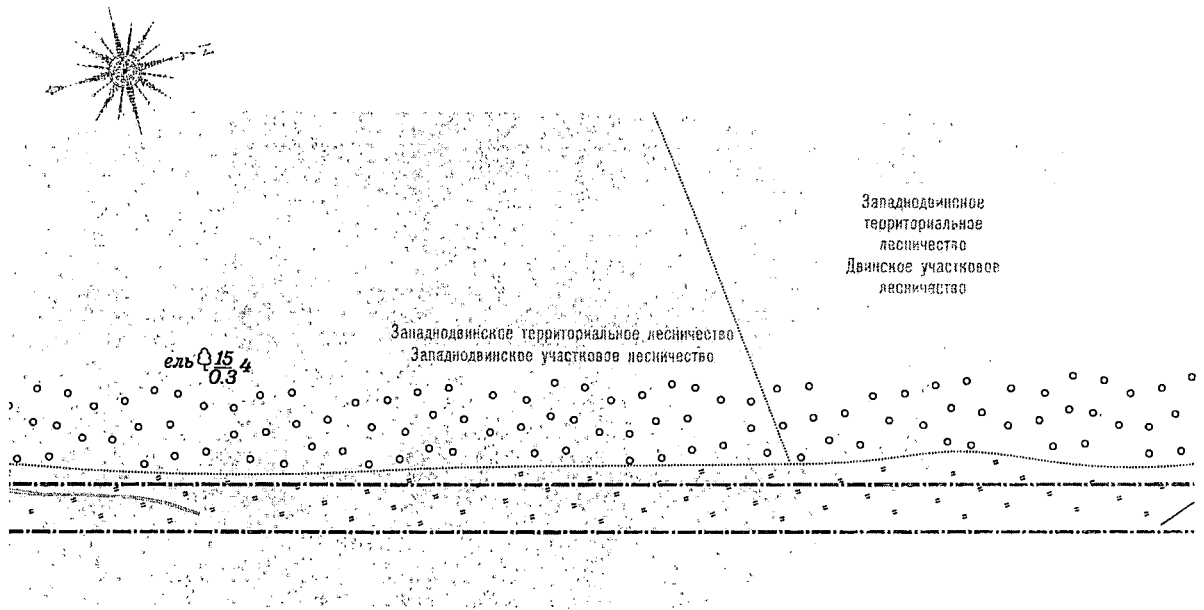


УСЛОВНЫЕ ОБОЗНАЧЕНИЯ

ГРАНИЦЫ




Границы планируемых элементов планировочной структуры

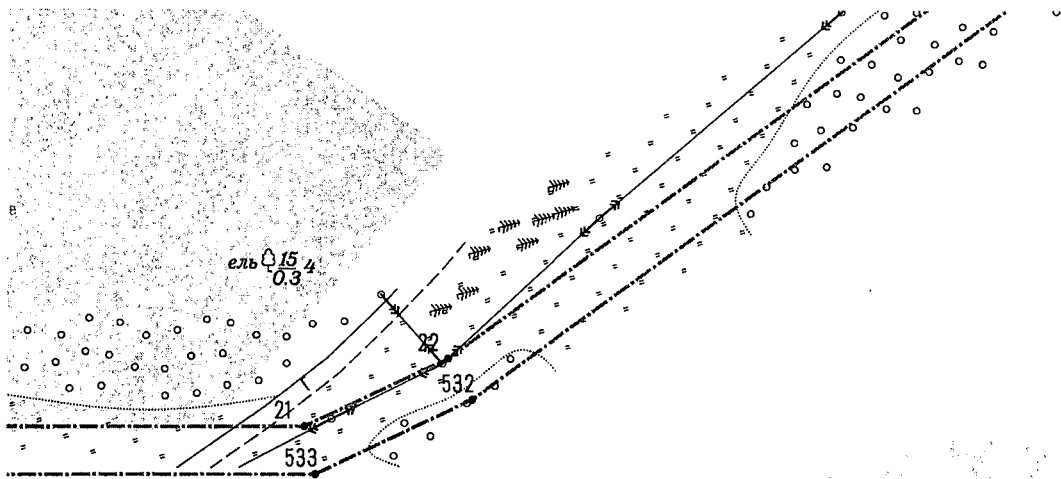
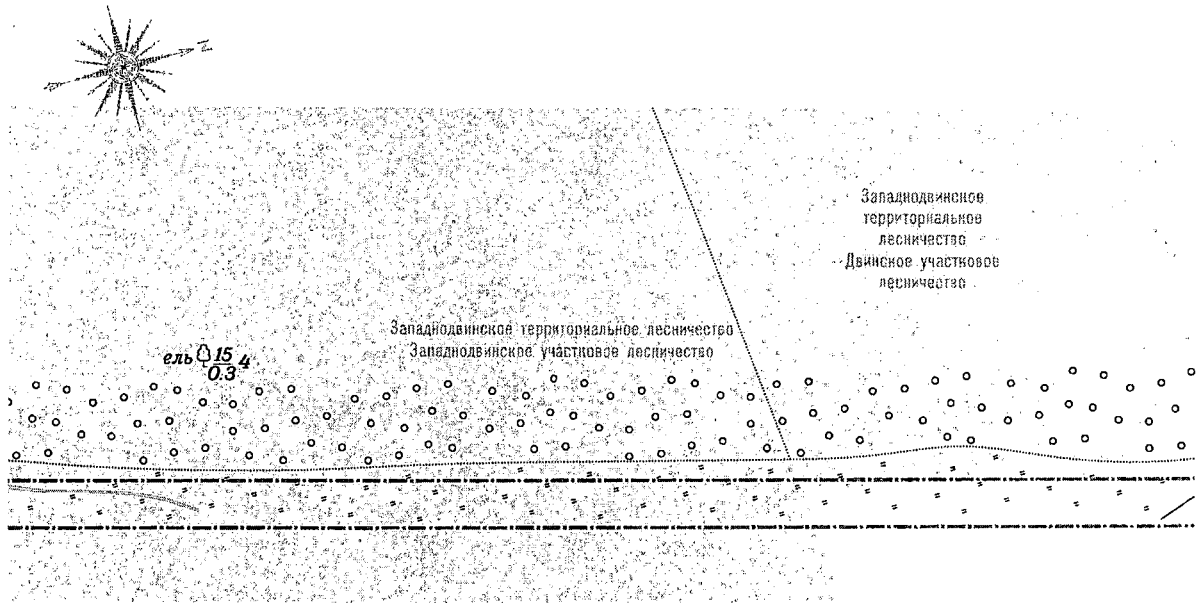


УСЛОВНЫЕ ОБОЗНАЧЕНИЯ

ГРАНИЦЫ

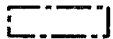


Границы планируемых элементов планировочной структуры

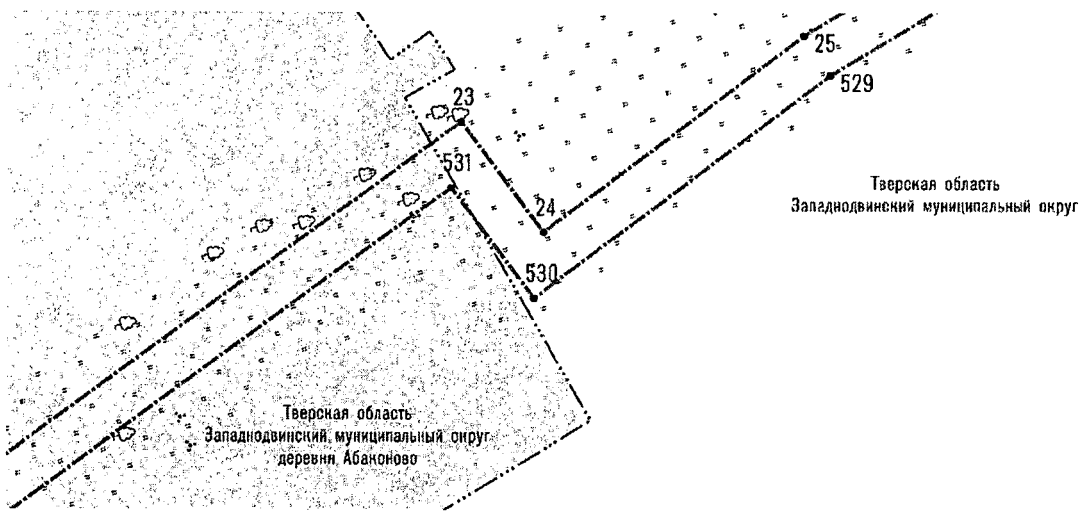
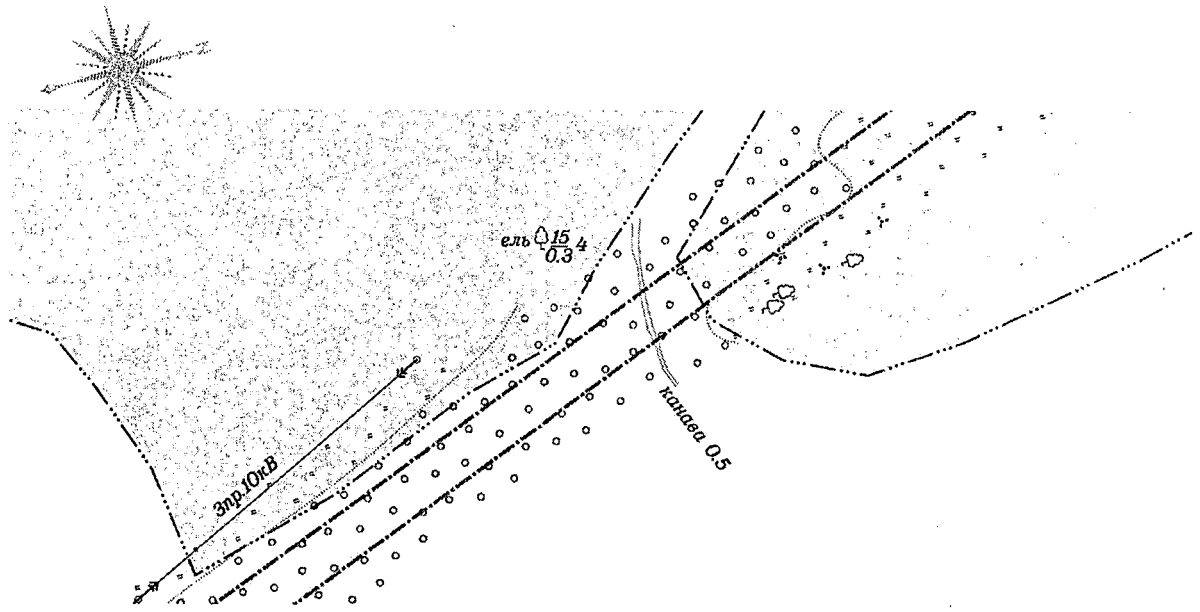


УСЛОВНЫЕ ОБОЗНАЧЕНИЯ

ГРАНИЦЫ

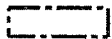


Границы планируемых элементов планировочной структуры

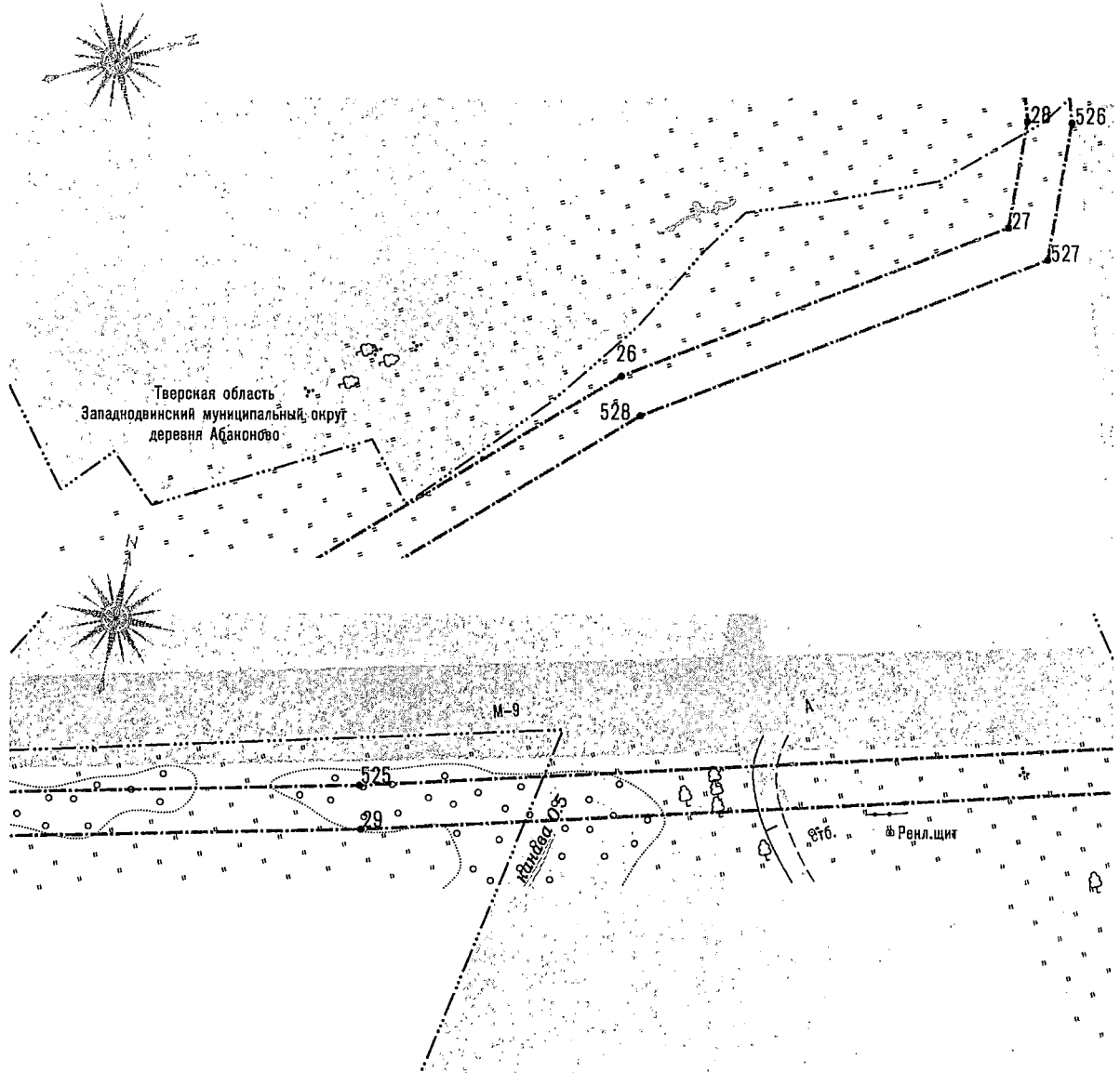


УСЛОВНЫЕ ОБОЗНАЧЕНИЯ

ГРАНИЦЫ




Границы планируемых элементов планировочной структуры



УСЛОВНЫЕ ОБОЗНАЧЕНИЯ

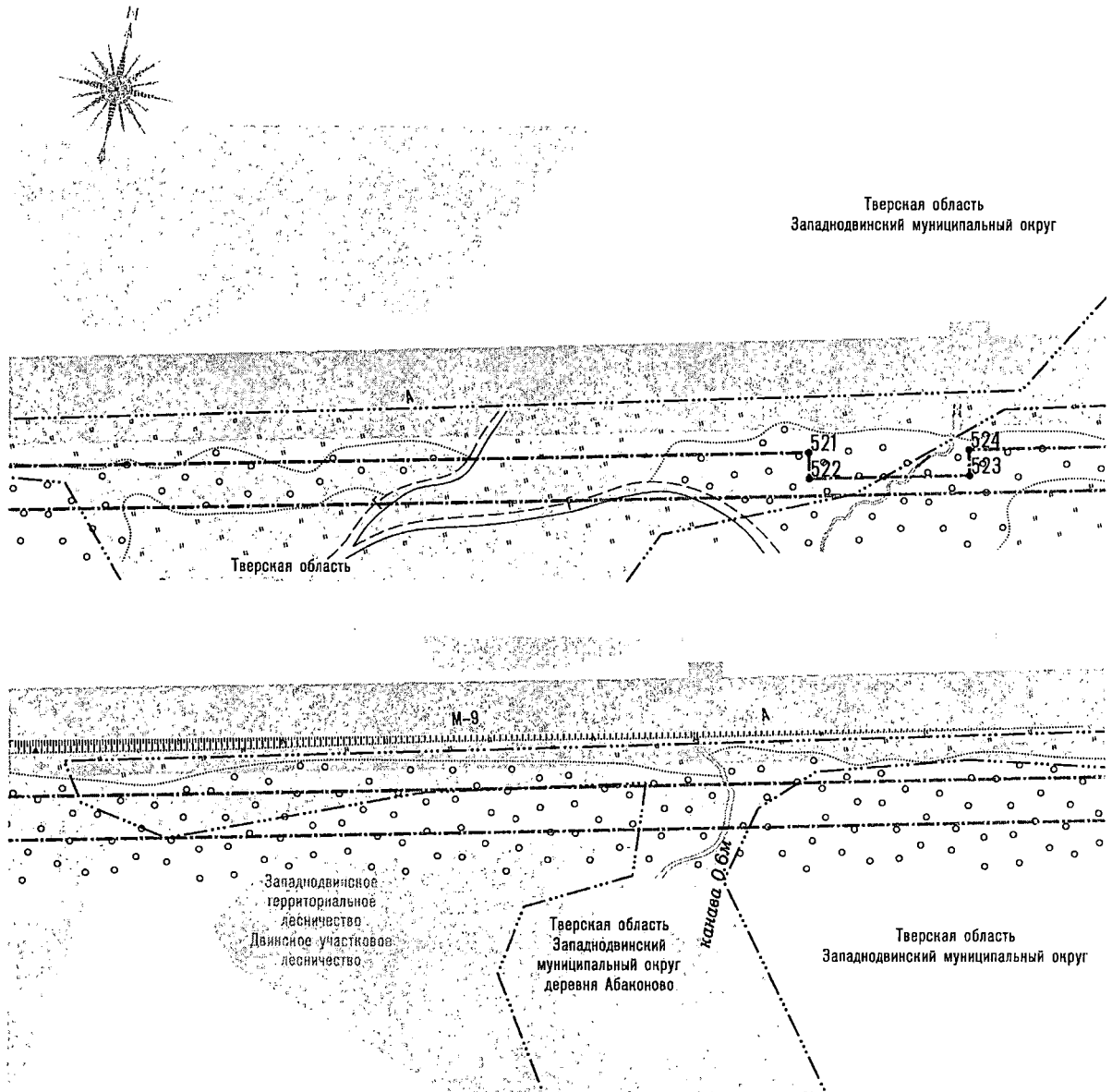
ГРАНИЦЫ



Границы планируемых элементов планировочной структуры

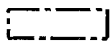


Границы существующих элементов планировочной структуры



УСЛОВНЫЕ ОБОЗНАЧЕНИЯ

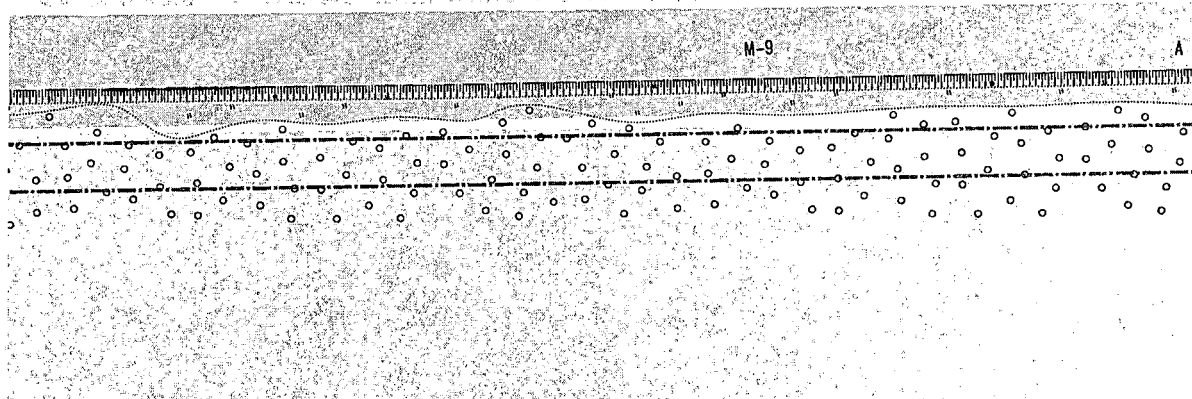

ГРАНИЦЫ



Границы планируемых элементов планировочной структуры




Границы существующих элементов планировочной структуры



УСЛОВНЫЕ ОБОЗНАЧЕНИЯ

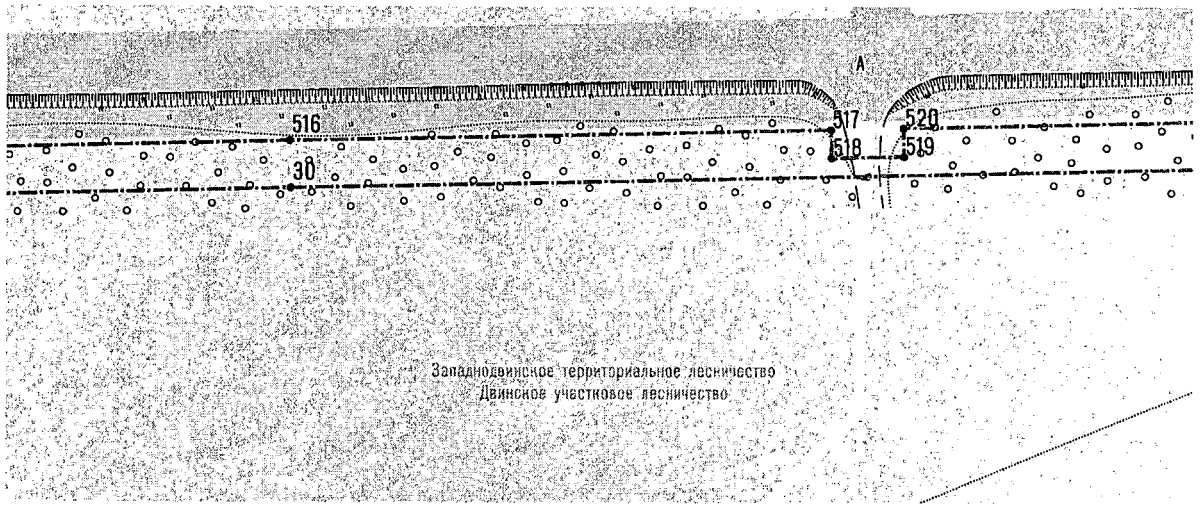
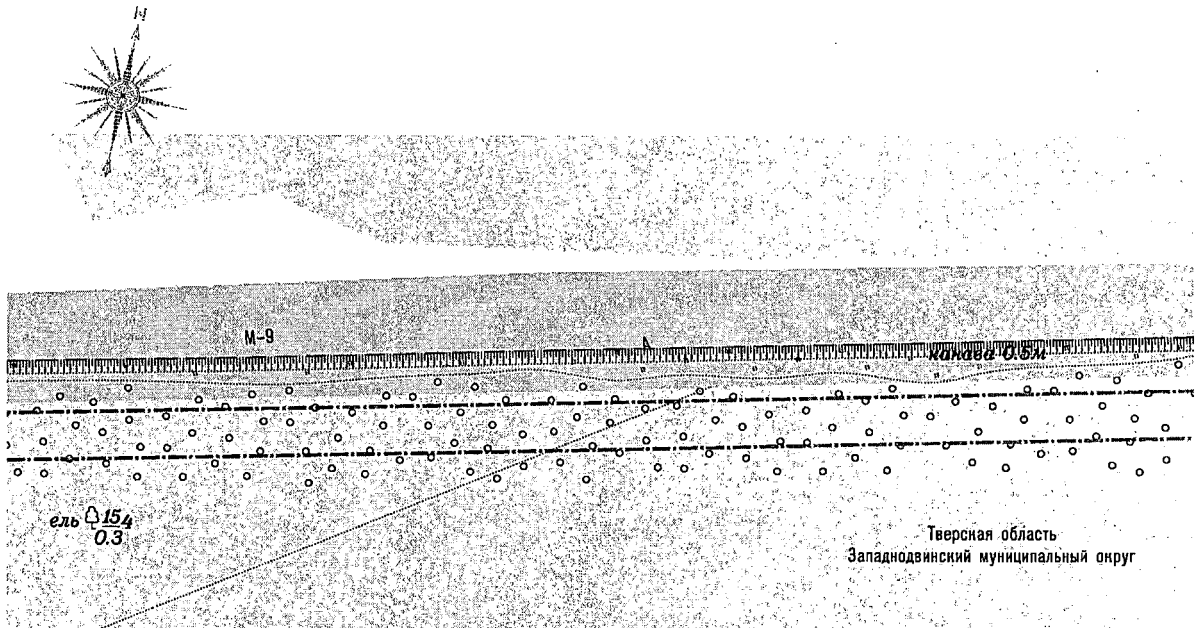
ГРАНИЦЫ



Границы планируемых элементов планировочной структуры




Границы существующих элементов планировочной структуры




УСЛОВНЫЕ ОБОЗНАЧЕНИЯ

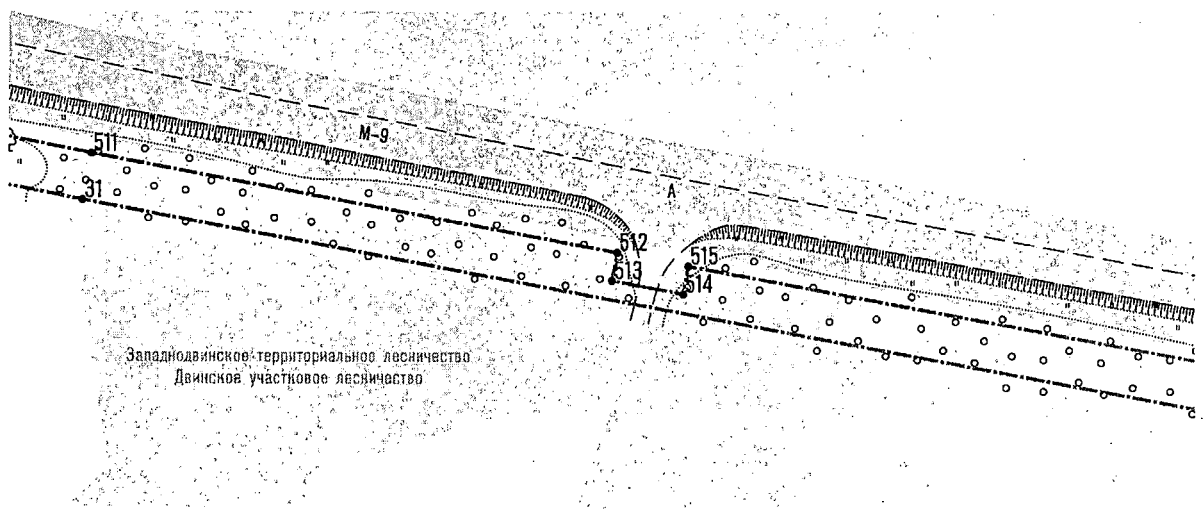
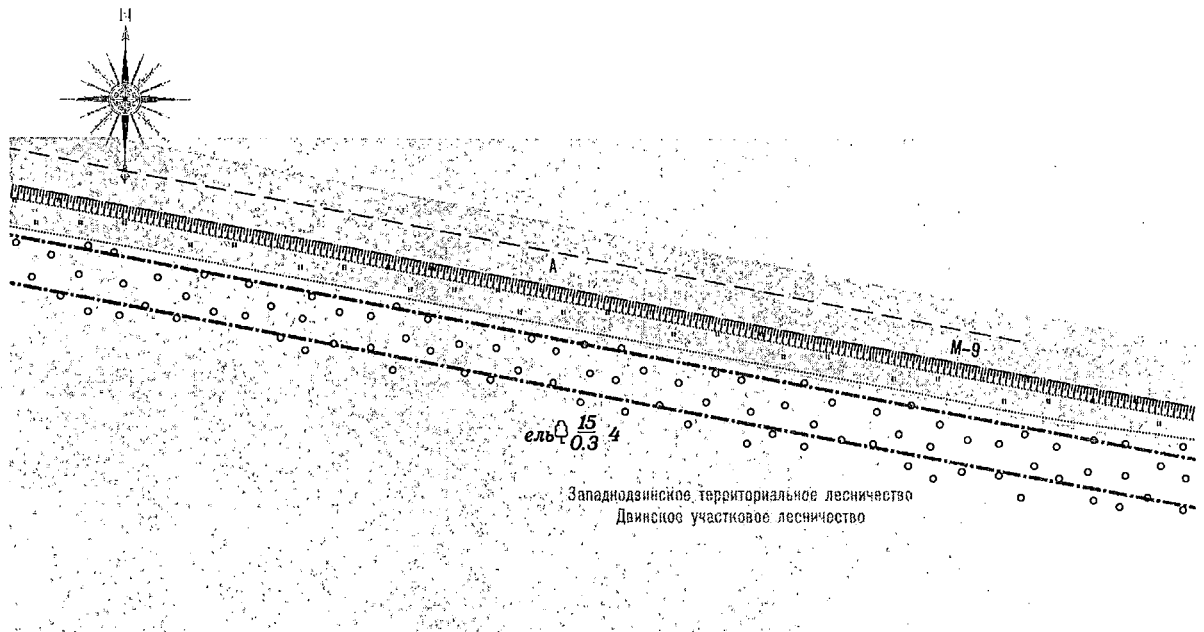
ГРАНИЦЫ



Границы планируемых элементов планировочной структуры




Границы существующих элементов планировочной структуры

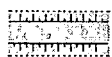


УСЛОВНЫЕ ОБОЗНАЧЕНИЯ

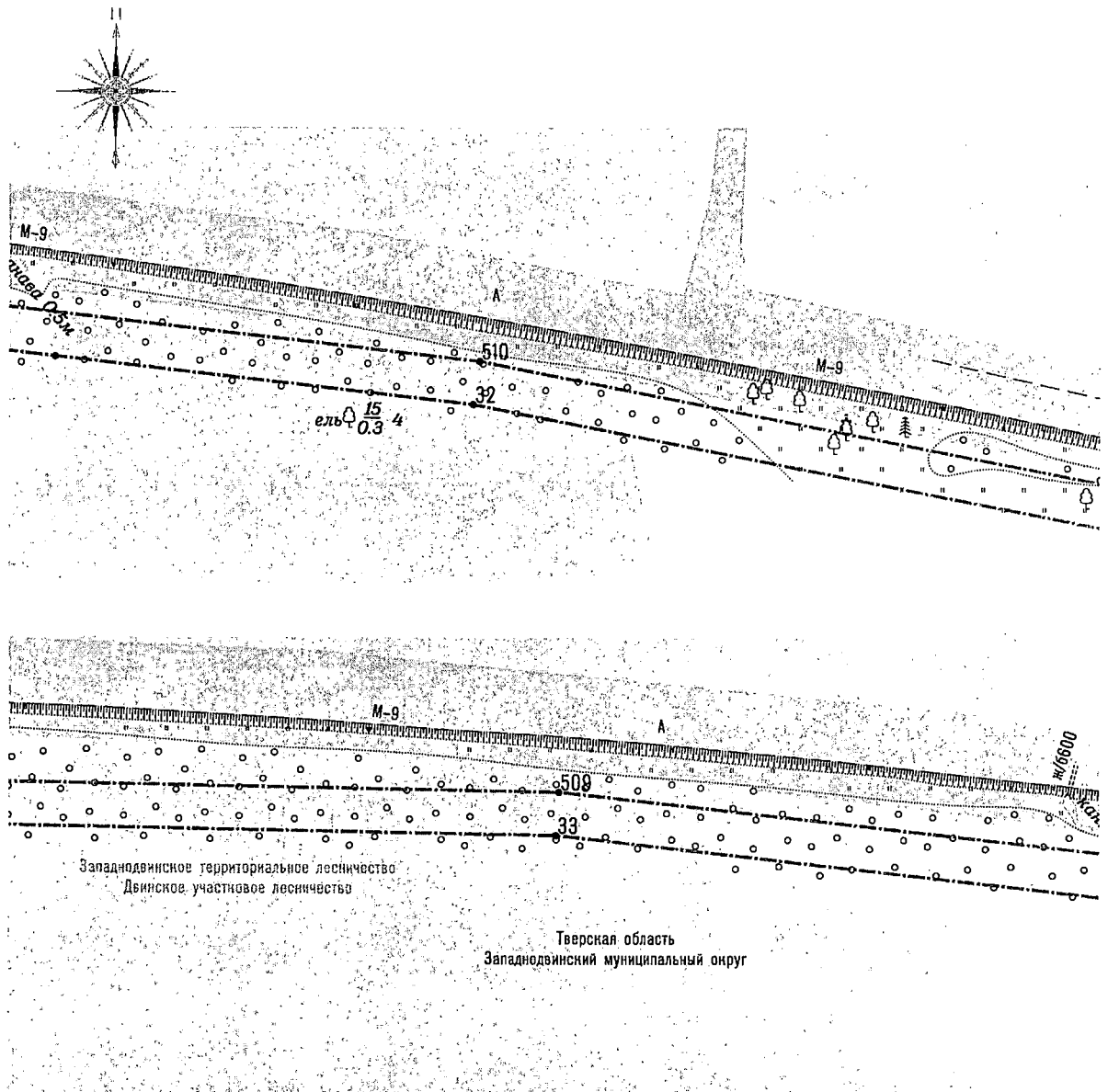
ГРАНИЦЫ



Границы планируемых элементов планировочной структуры




Границы существующих элементов планировочной структуры



УСЛОВНЫЕ ОБОЗНАЧЕНИЯ

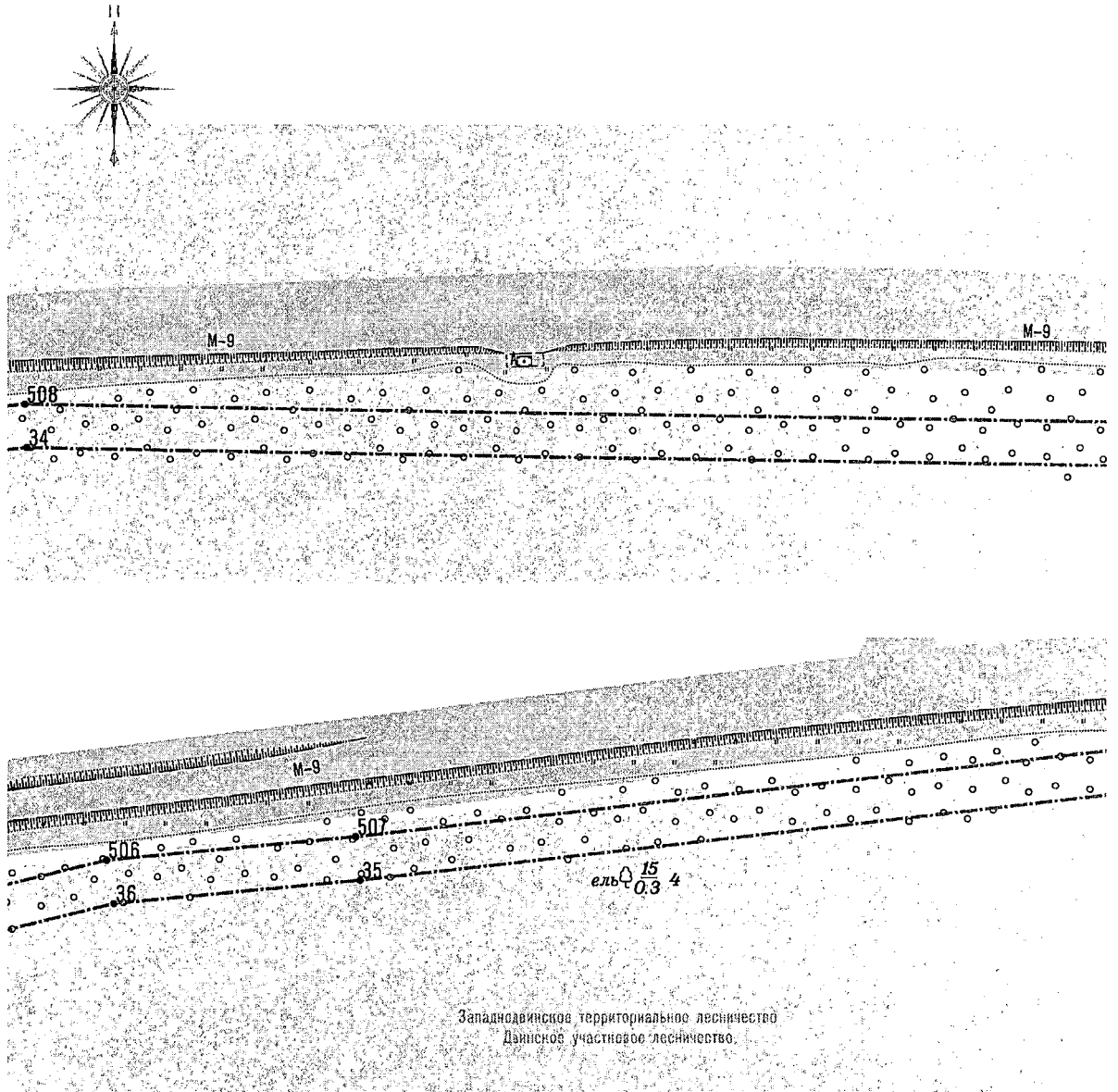
ГРАНИЦЫ



Границы планируемых элементов планировочной структуры




Границы существующих элементов планировочной структуры



УСЛОВНЫЕ ОБОЗНАЧЕНИЯ

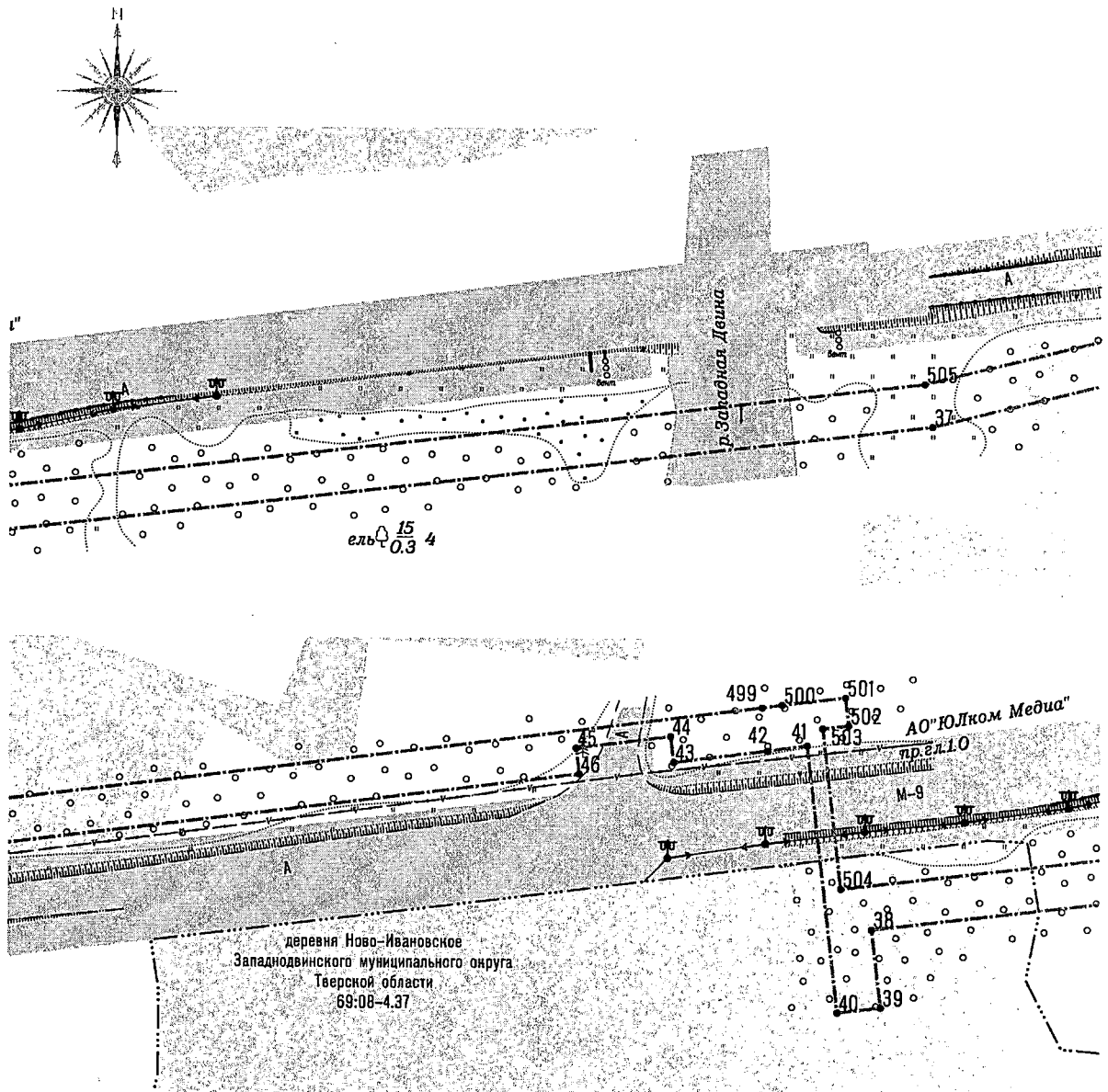
ГРАНИЦЫ



Границы планируемых элементов планировочной структуры




Границы существующих элементов планировочной структуры



УСЛОВНЫЕ ОБОЗНАЧЕНИЯ

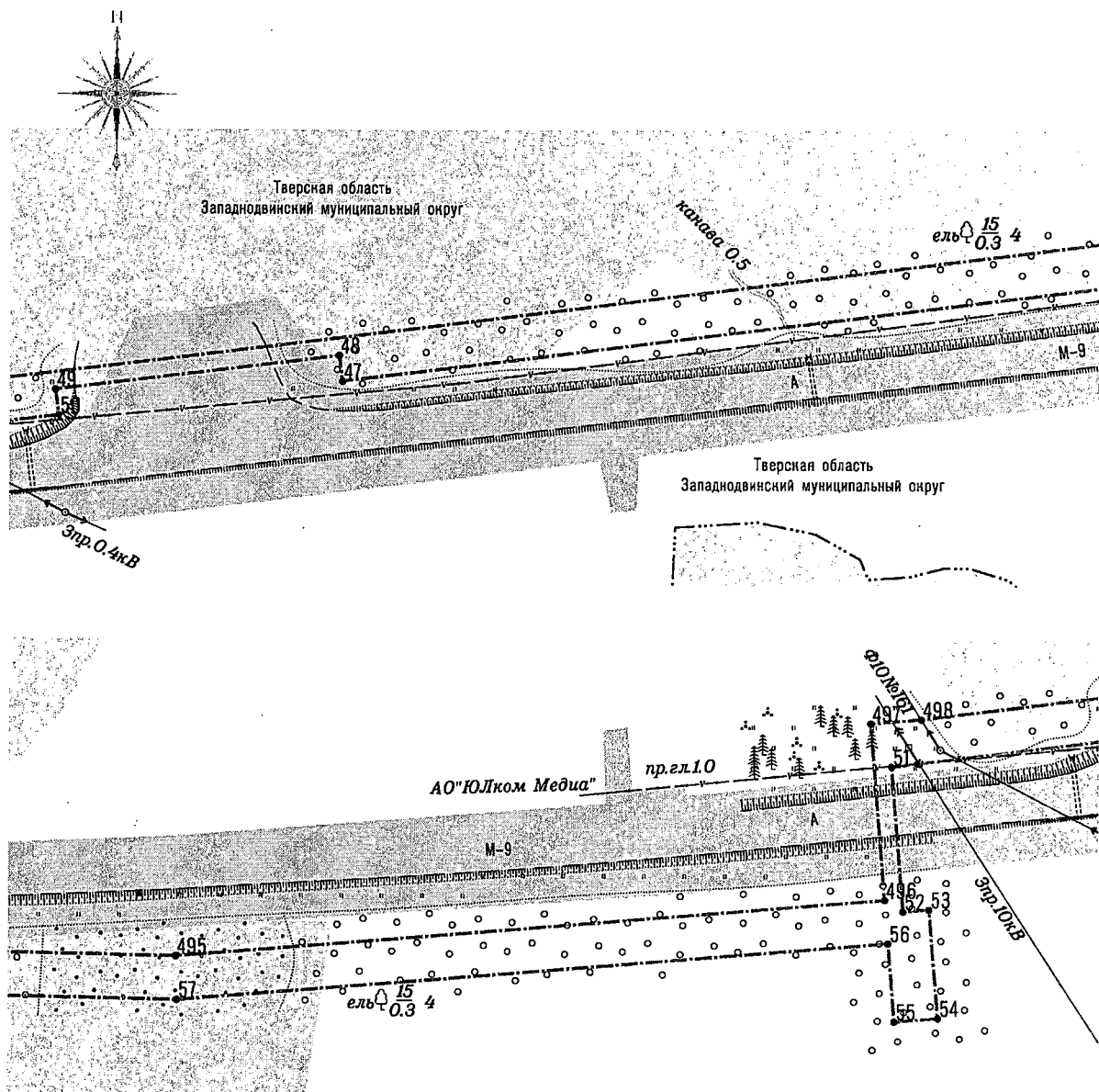
ГРАНИЦЫ



Границы планируемых элементов планировочной структуры




Границы существующих элементов планировочной структуры



УСЛОВНЫЕ ОБОЗНАЧЕНИЯ

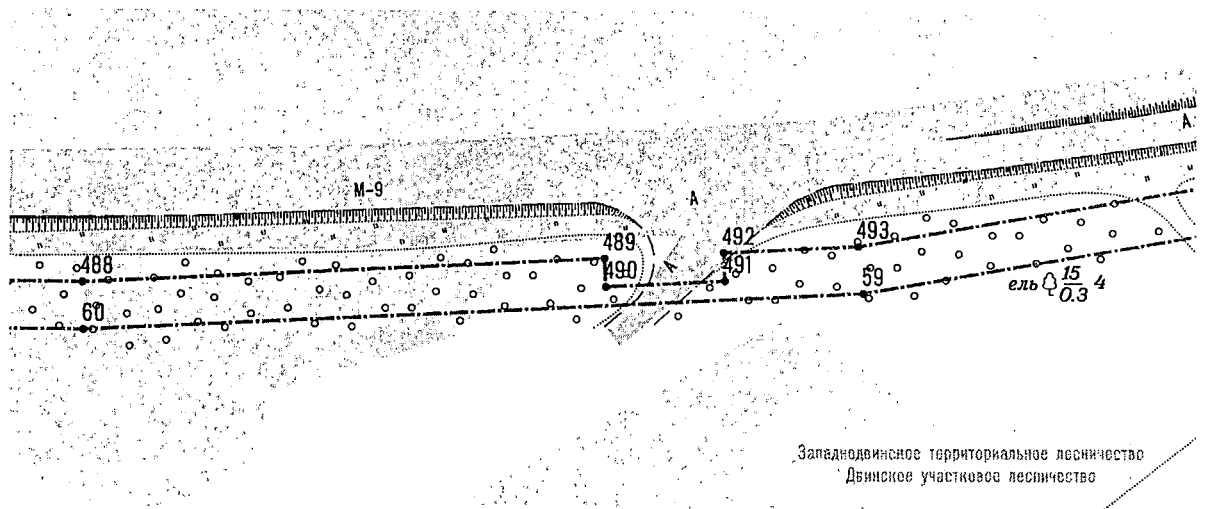
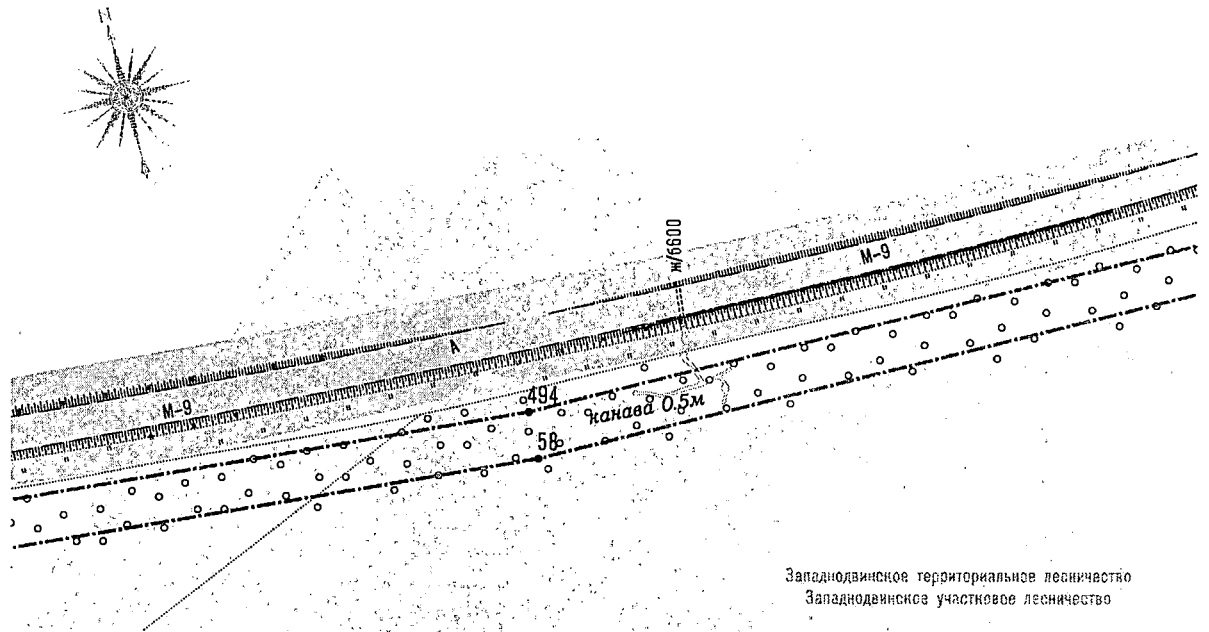
ГРАНИЦЫ



Границы планируемых элементов планировочной структуры




Границы существующих элементов планировочной структуры



УСЛОВНЫЕ ОБОЗНАЧЕНИЯ

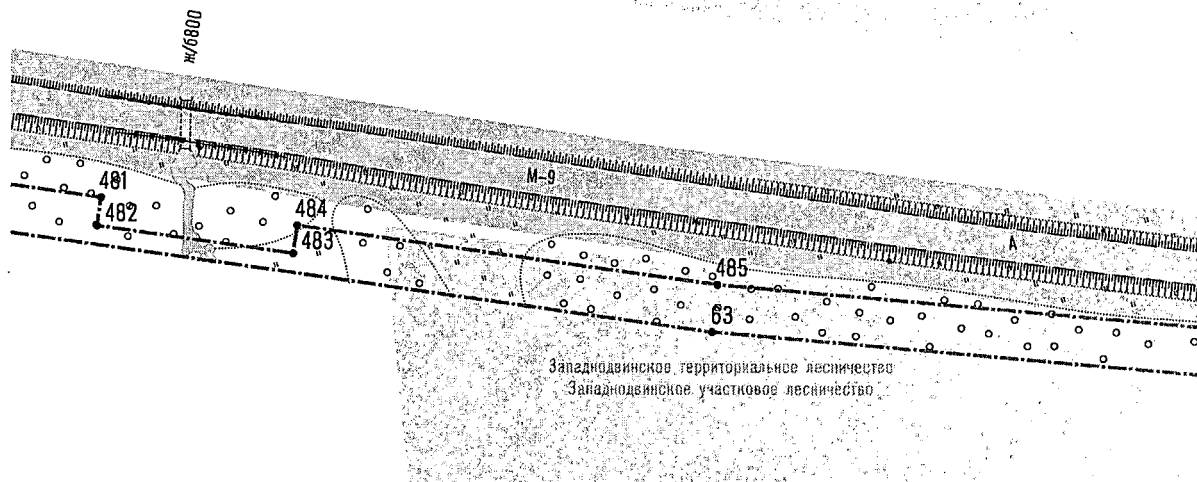
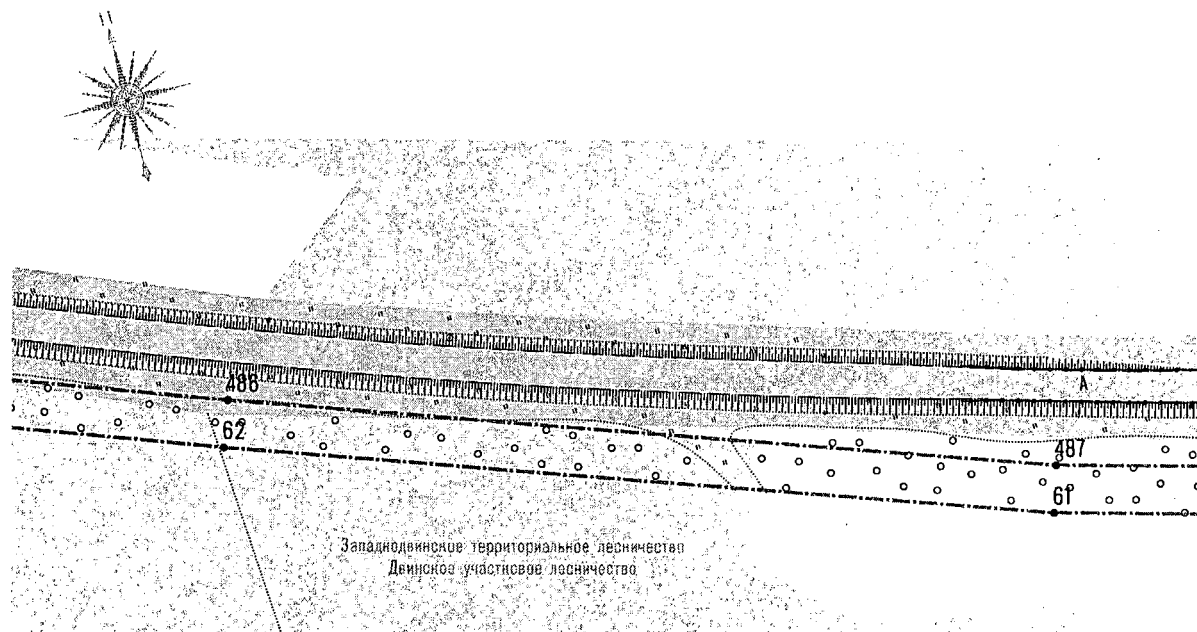
ГРАНИЦЫ



Границы планируемых элементов планировочной структуры

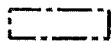


Границы существующих элементов планировочной структуры



УСЛОВНЫЕ ОБОЗНАЧЕНИЯ

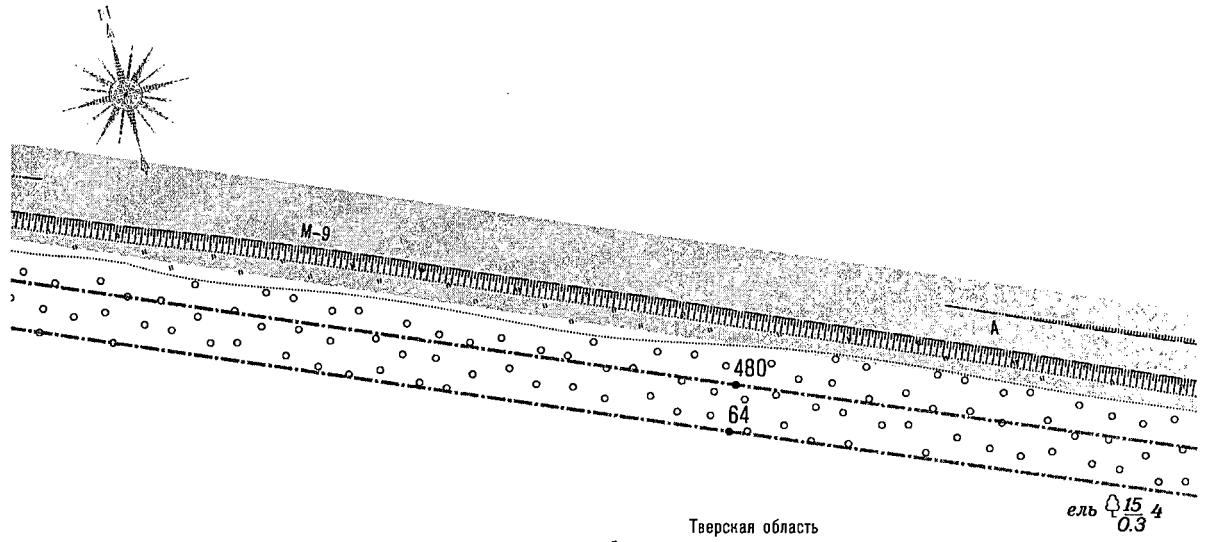
ГРАНИЦЫ



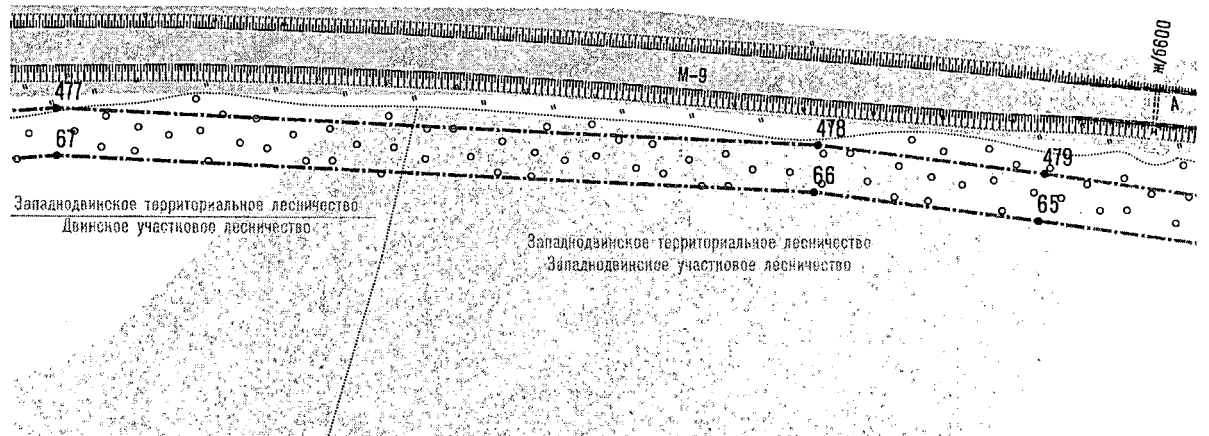
Границы планируемых элементов планировочной структуры



Границы существующих элементов планировочной структуры




Тверская область
Западнодвинский муниципальный округ



УСЛОВНЫЕ ОБОЗНАЧЕНИЯ

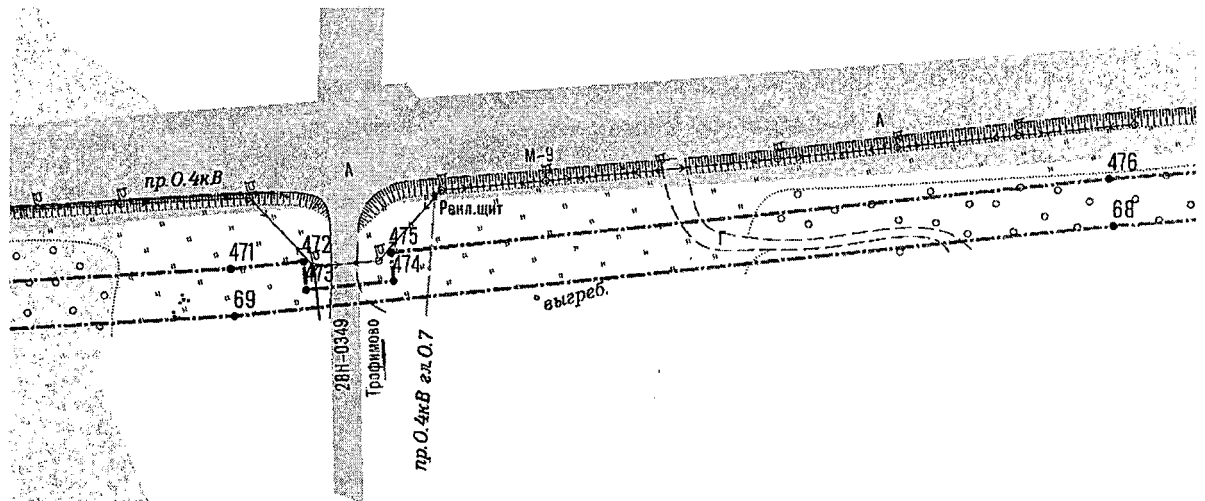
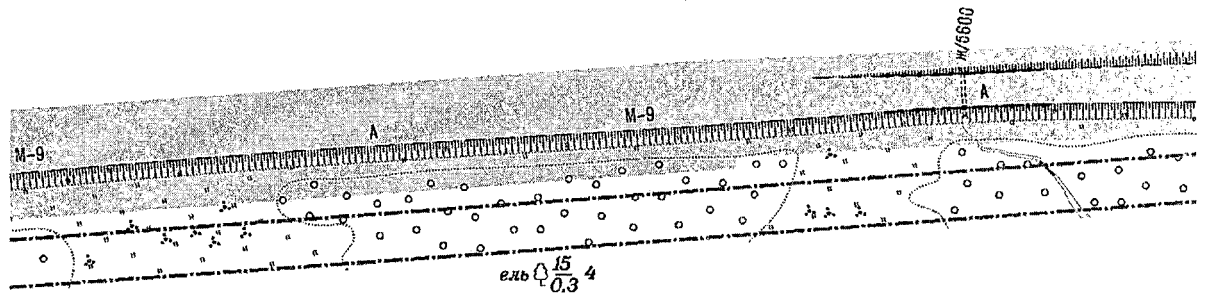
ГРАНИЦЫ



Границы планируемых элементов планировочной структуры

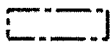


Границы существующих элементов планировочной структуры



УСЛОВНЫЕ ОБОЗНАЧЕНИЯ

ГРАНИЦЫ



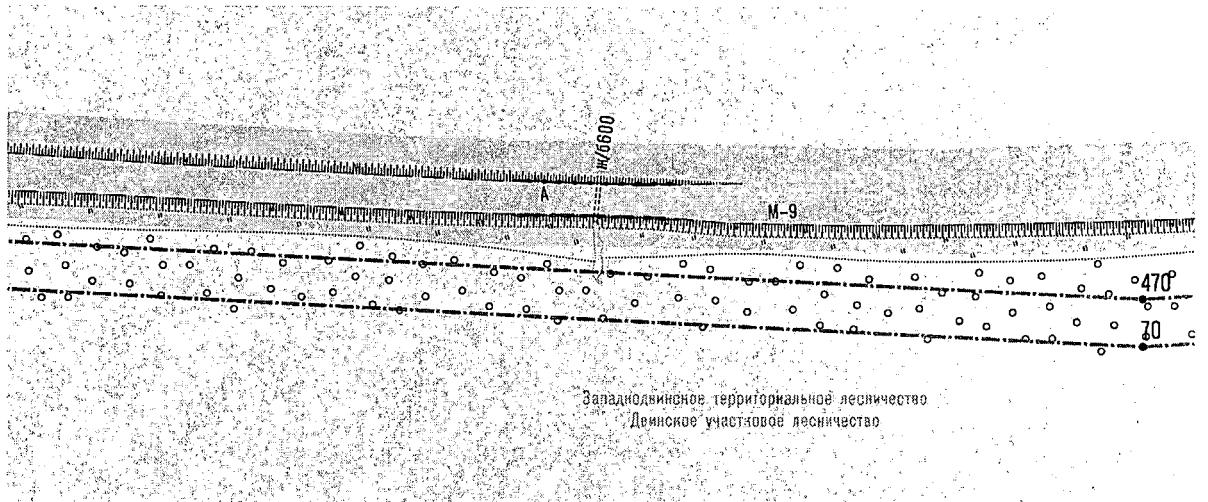

Границы планируемых элементов планировочной структуры



Границы существующих элементов планировочной структуры




Тверская область
Западновинский муниципальный округ



УСЛОВНЫЕ ОБОЗНАЧЕНИЯ

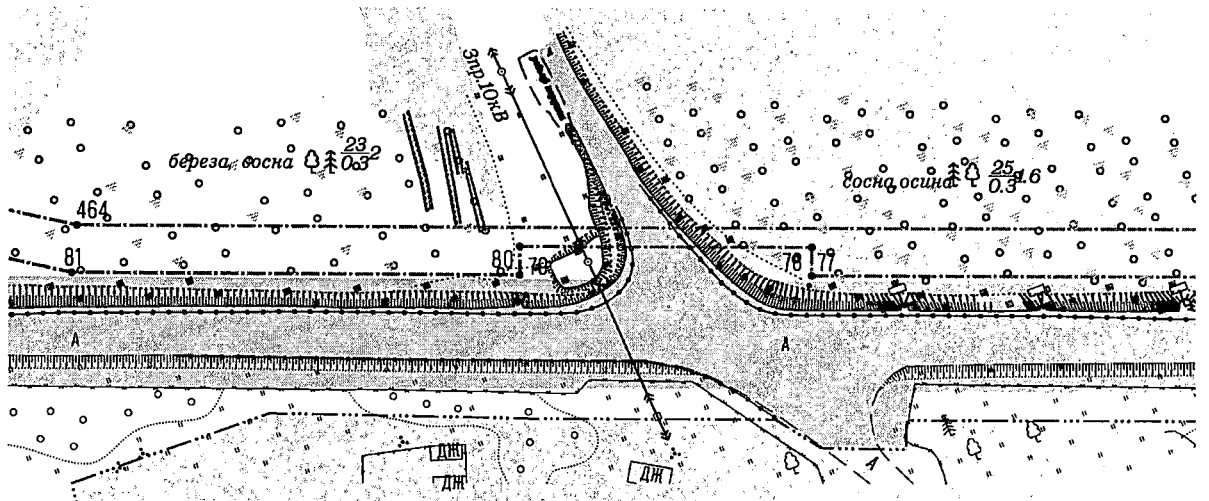
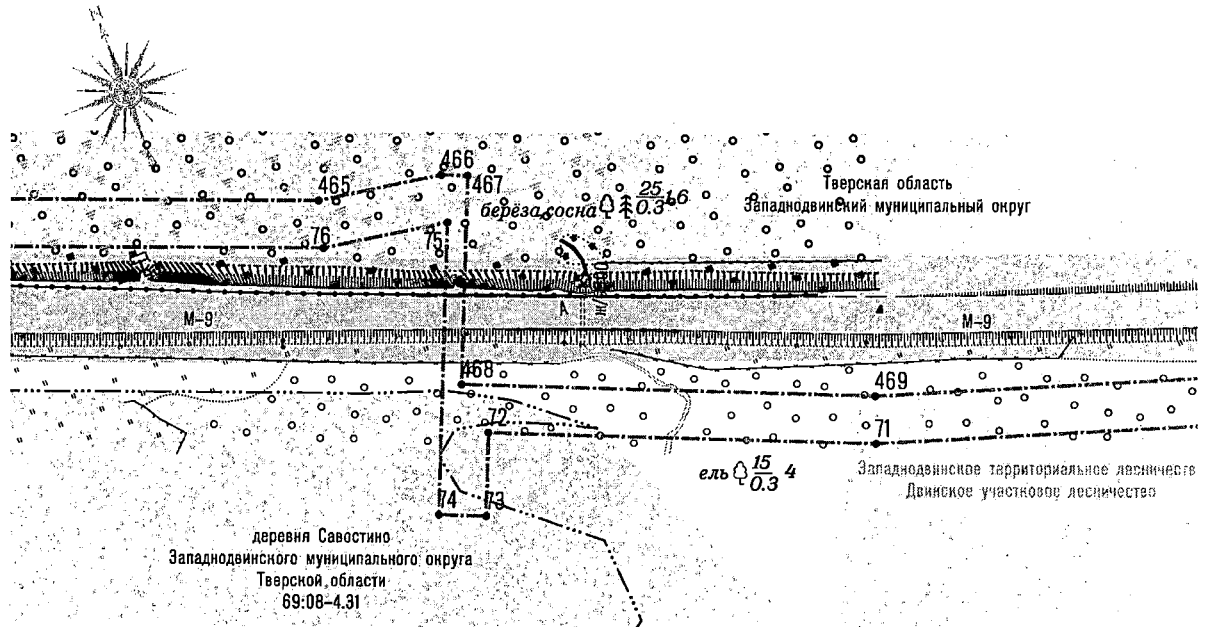
ГРАНИЦЫ



Границы планируемых элементов планировочной структуры




Границы существующих элементов планировочной структуры



УСЛОВНЫЕ ОБОЗНАЧЕНИЯ

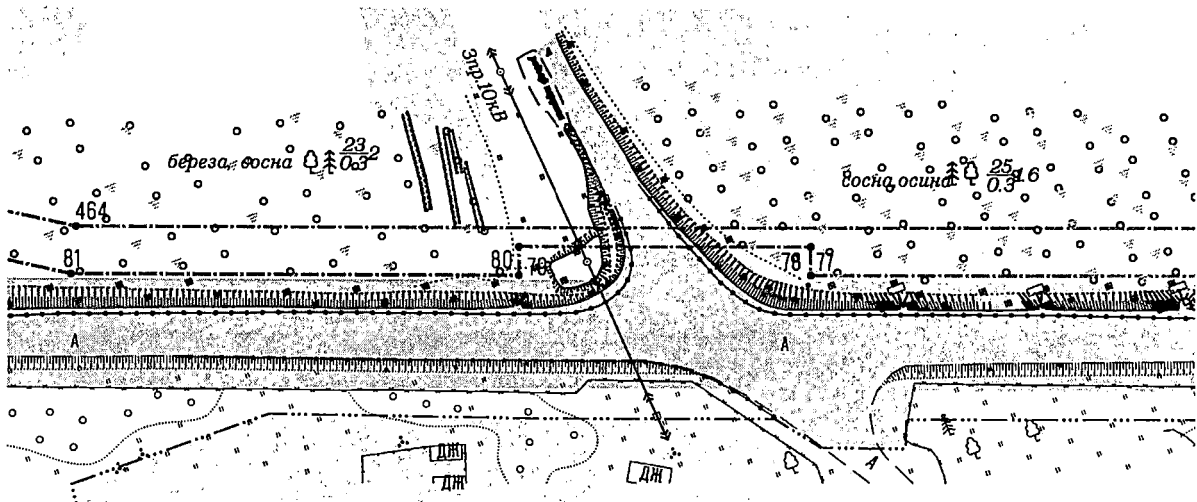
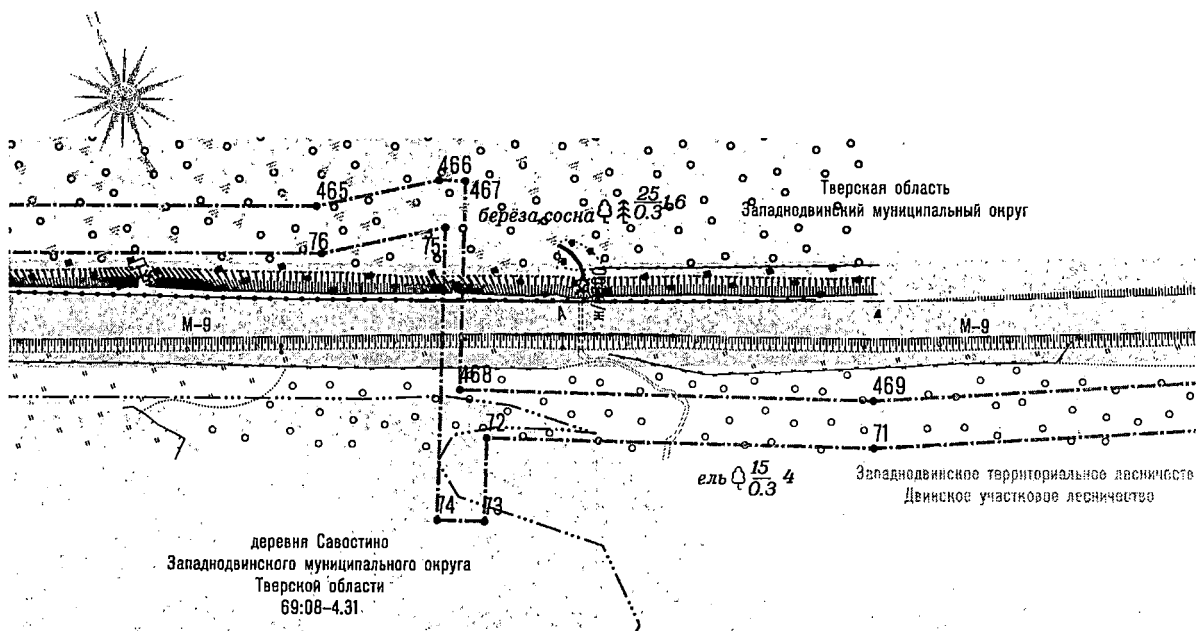
ГРАНИЦЫ



Границы планируемых элементов планировочной структуры

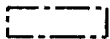


Границы существующих элементов планировочной структуры



УСЛОВНЫЕ ОБОЗНАЧЕНИЯ

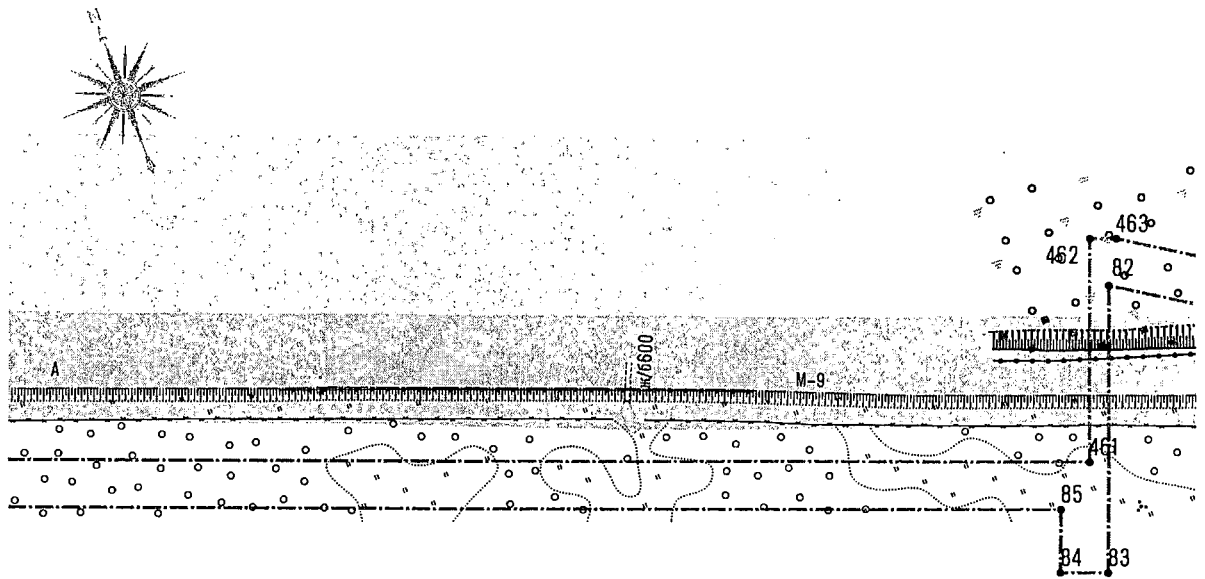
ГРАНИЦЫ



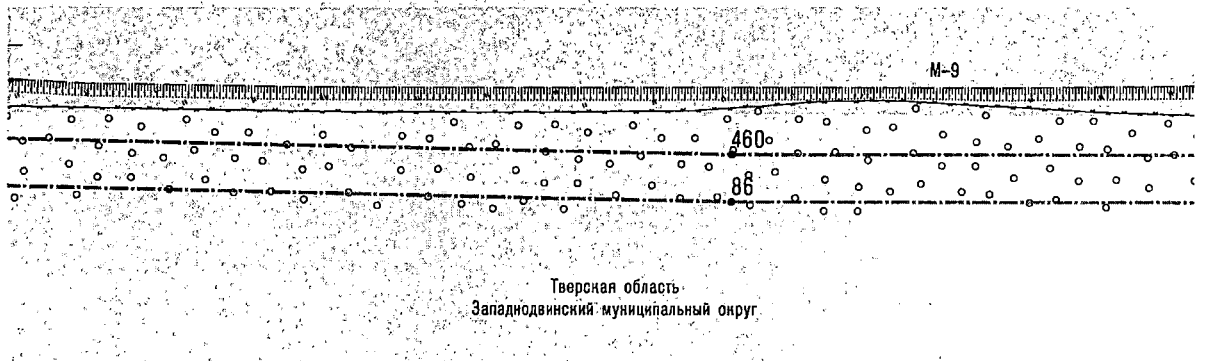
Границы планируемых элементов планировочной структуры



Границы существующих элементов планировочной структуры




Тверская область
Западнодвинский муниципальный округ



Тверская область -
Западнодвинский муниципальный округ

УСЛОВНЫЕ ОБОЗНАЧЕНИЯ

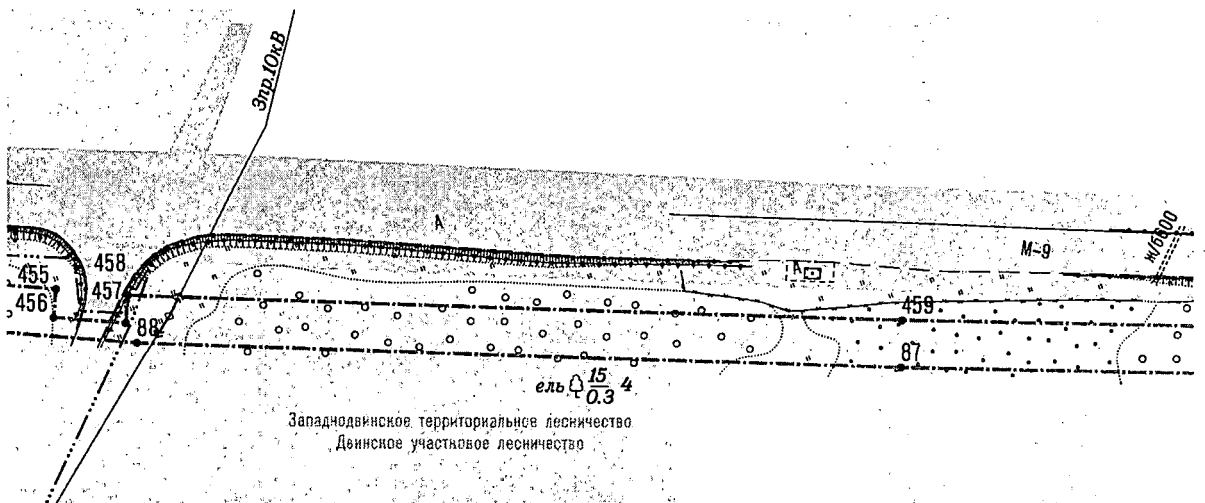
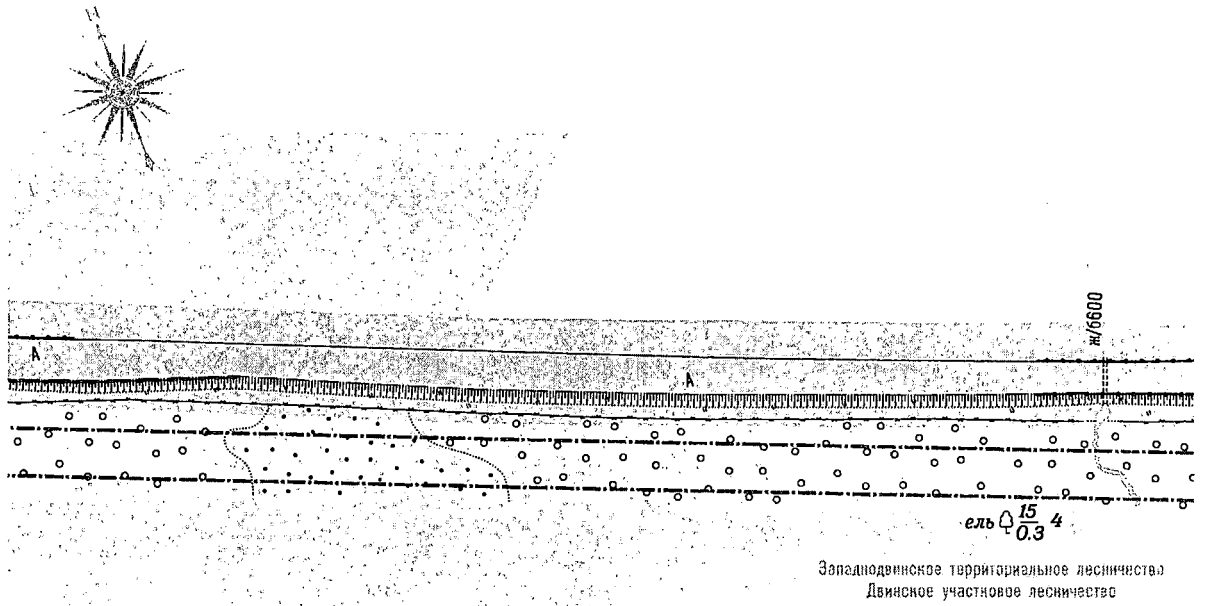
ГРАНИЦЫ



Границы планируемых элементов планировочной структуры

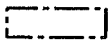


Границы существующих элементов планировочной структуры



УСЛОВНЫЕ ОБОЗНАЧЕНИЯ

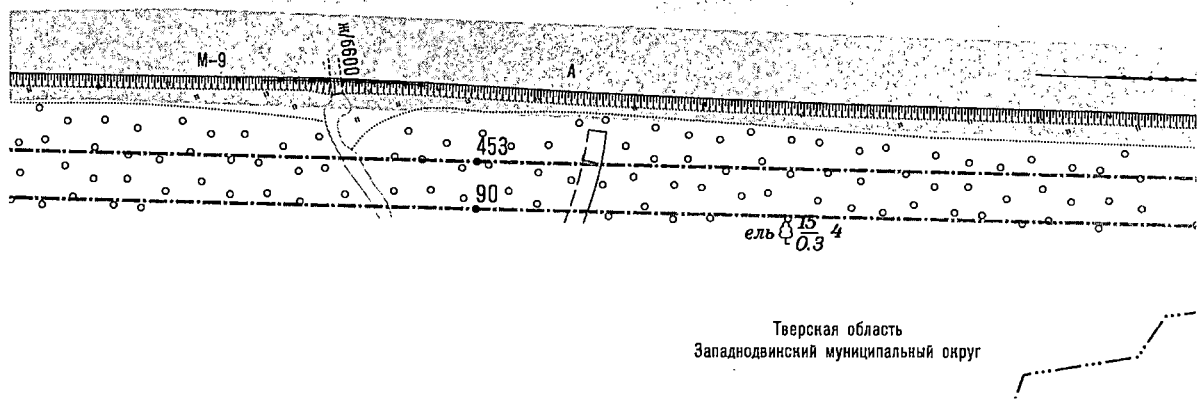
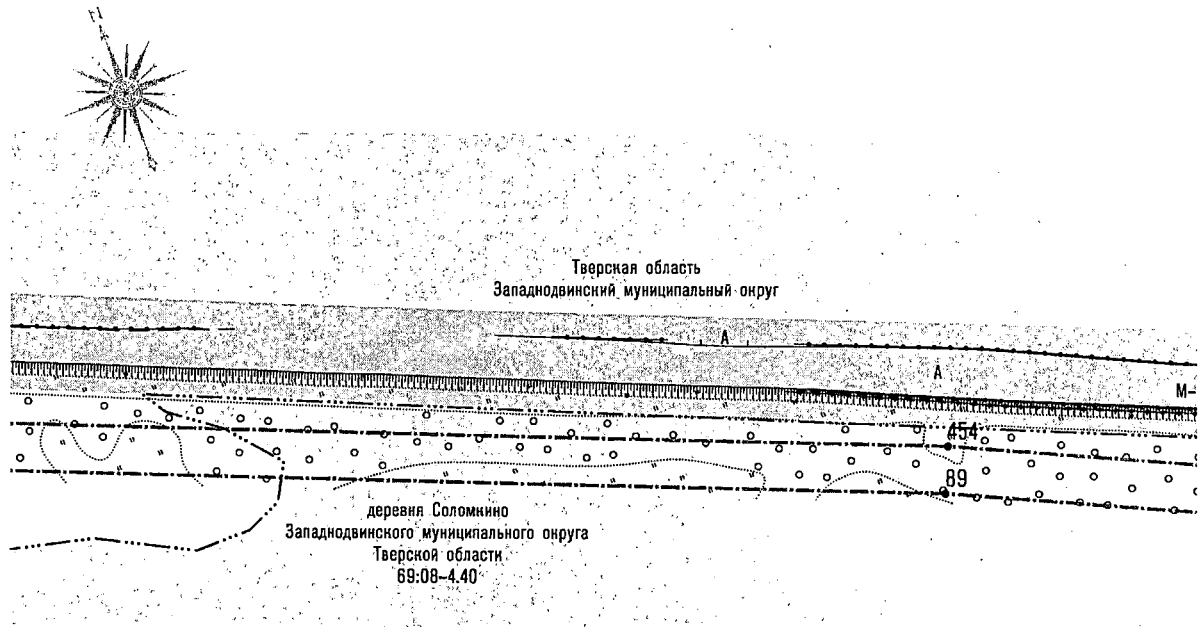
ГРАНИЦЫ



Границы планируемых элементов планировочной структуры




Границы существующих элементов планировочной структуры




УСЛОВНЫЕ ОБОЗНАЧЕНИЯ

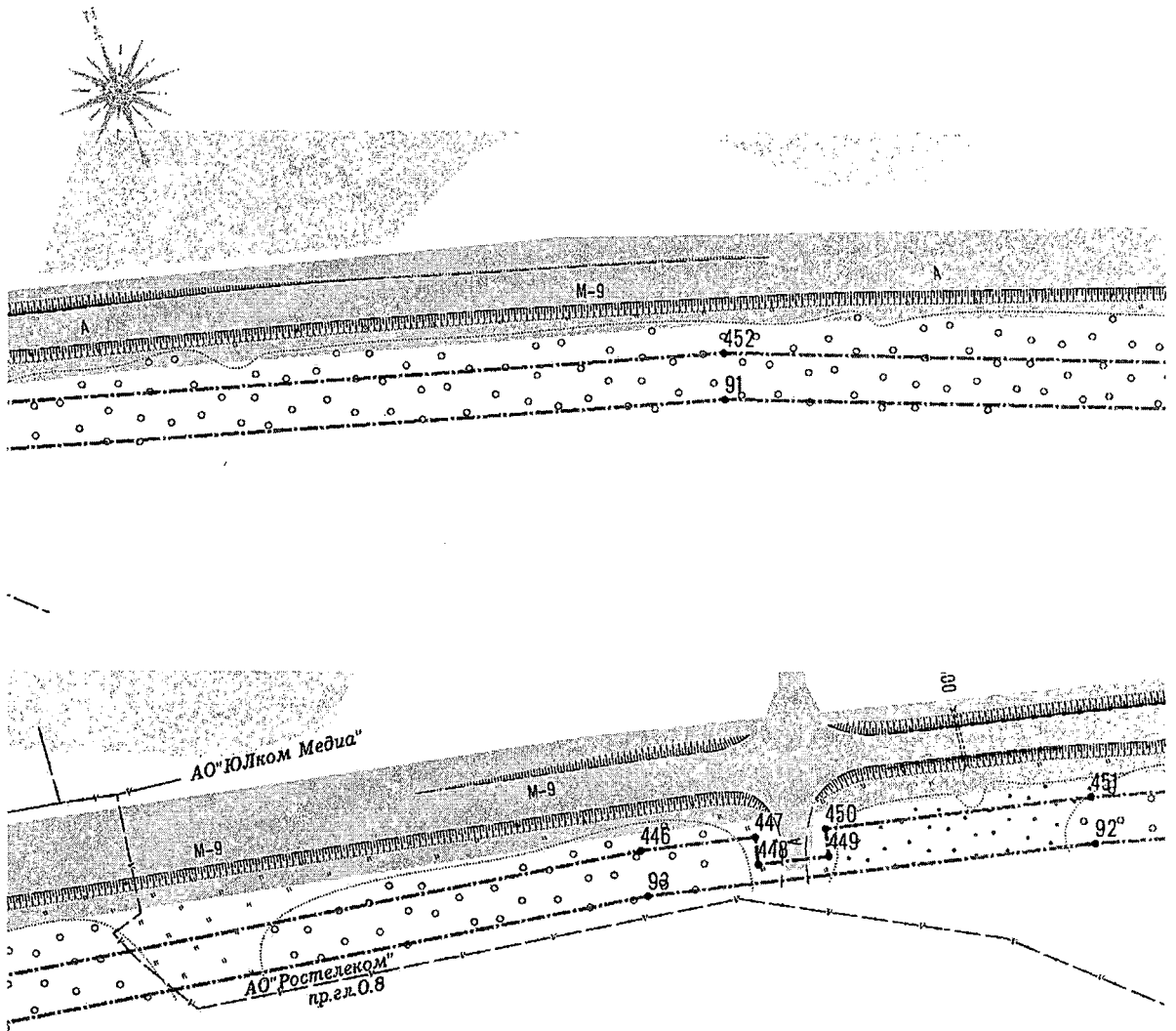
ГРАНИЦЫ



Границы планируемых элементов планировочной структуры




Границы существующих элементов планировочной структуры




Тверская область
Западнодвинский муниципальный округ

УСЛОВНЫЕ ОБОЗНАЧЕНИЯ

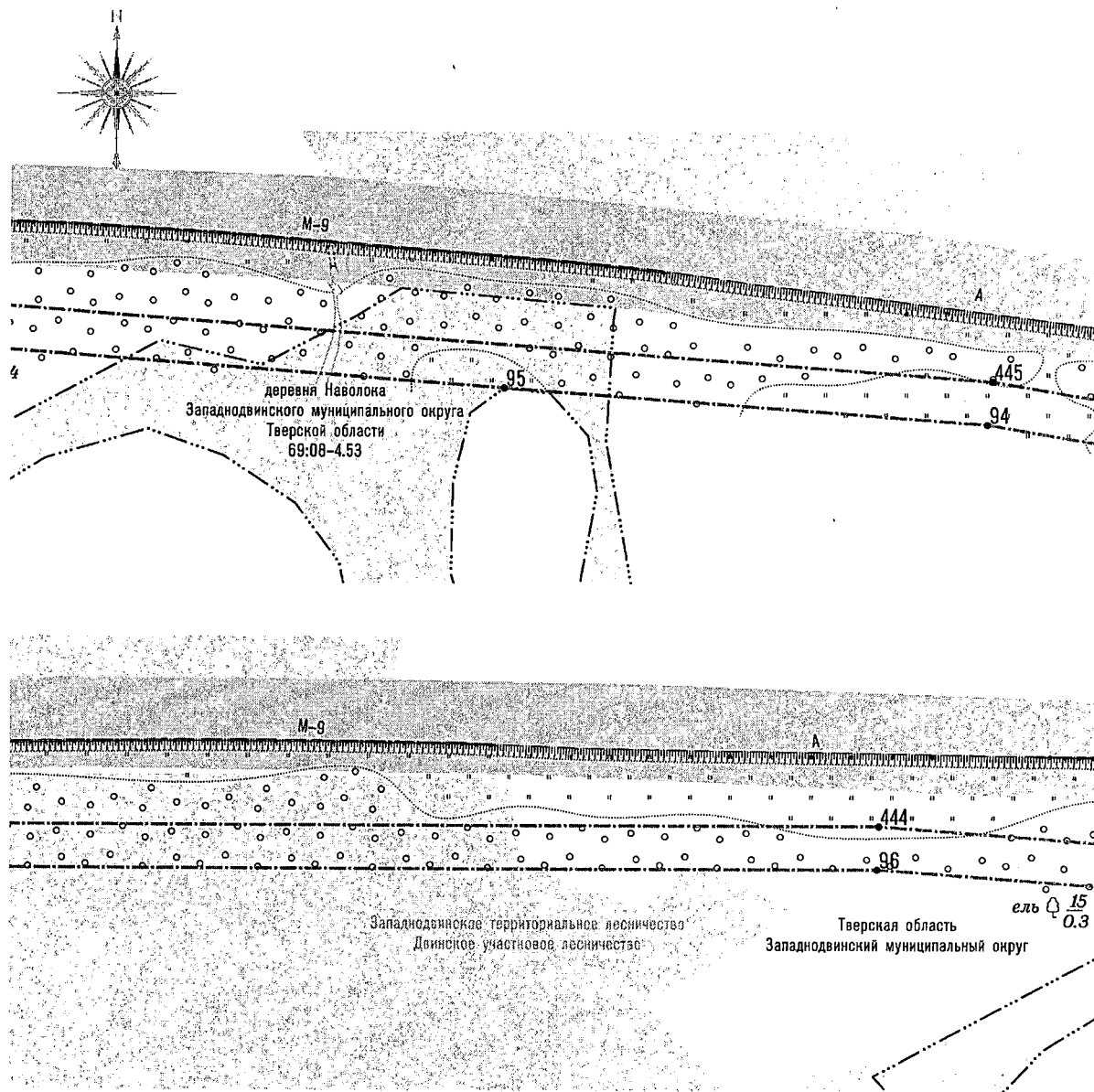
ГРАНИЦЫ



Границы планируемых элементов планировочной структуры




Границы существующих элементов планировочной структуры



УСЛОВНЫЕ ОБОЗНАЧЕНИЯ

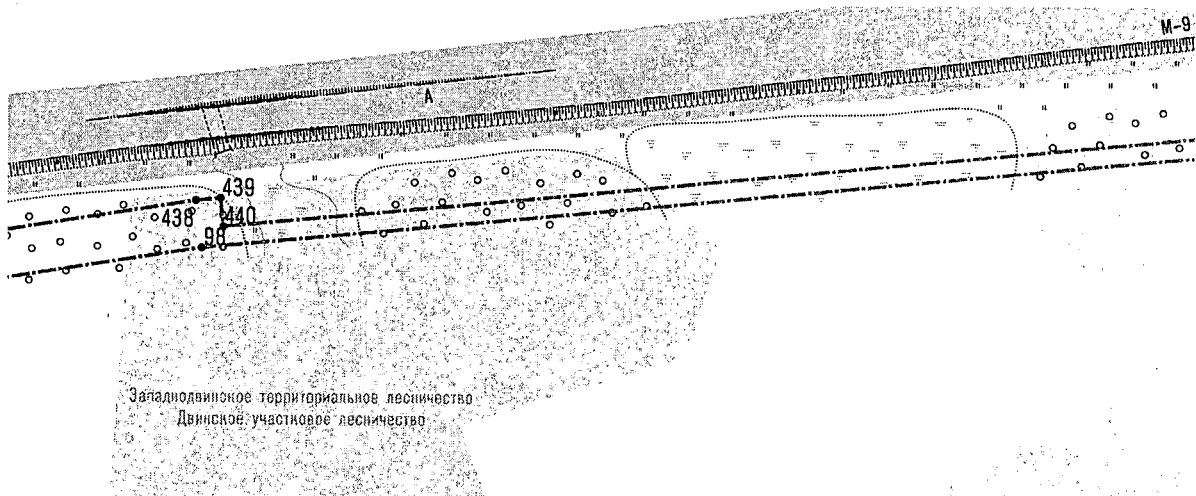
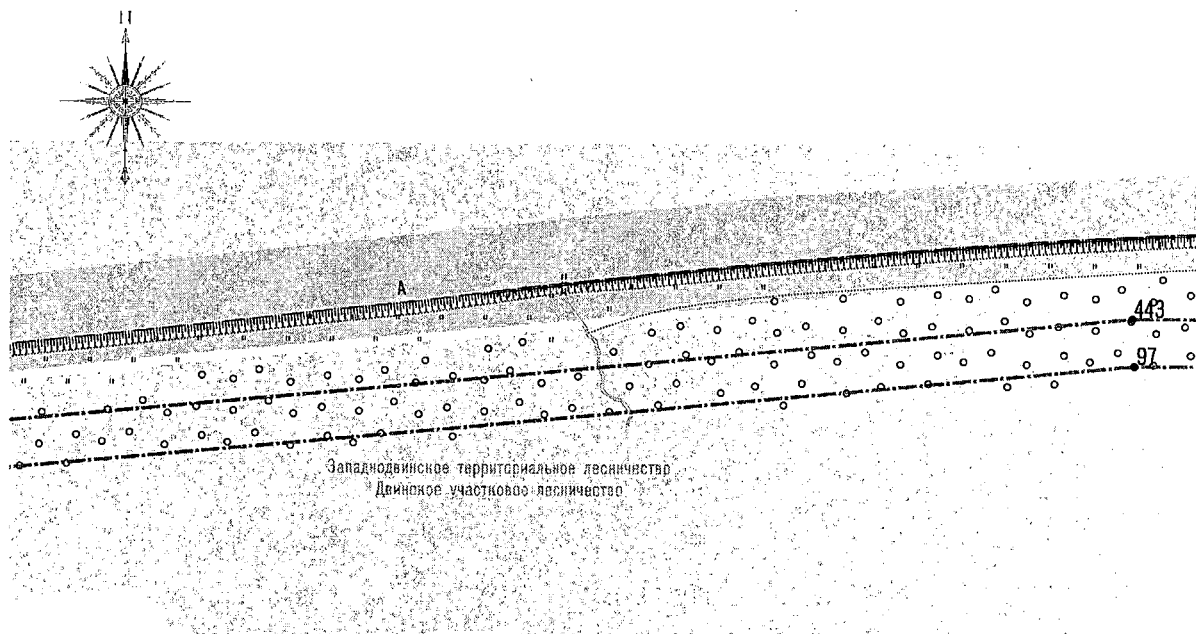
ГРАНИЦЫ



Границы планируемых элементов планировочной структуры




Границы существующих элементов планировочной структуры



УСЛОВНЫЕ ОБОЗНАЧЕНИЯ

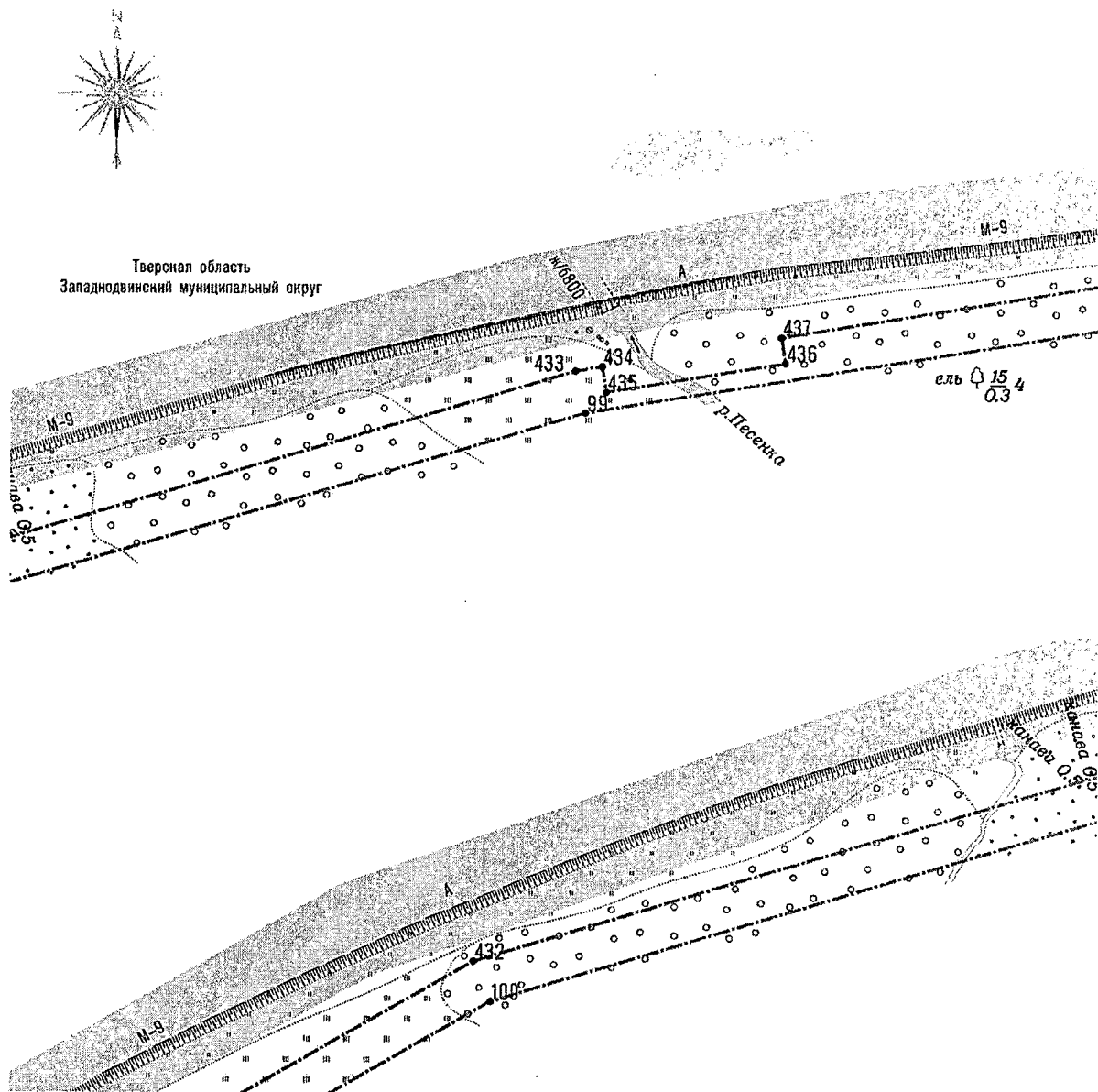
ГРАНИЦЫ



Границы планируемых элементов планировочной структуры




Границы существующих элементов планировочной структуры



УСЛОВНЫЕ ОБОЗНАЧЕНИЯ

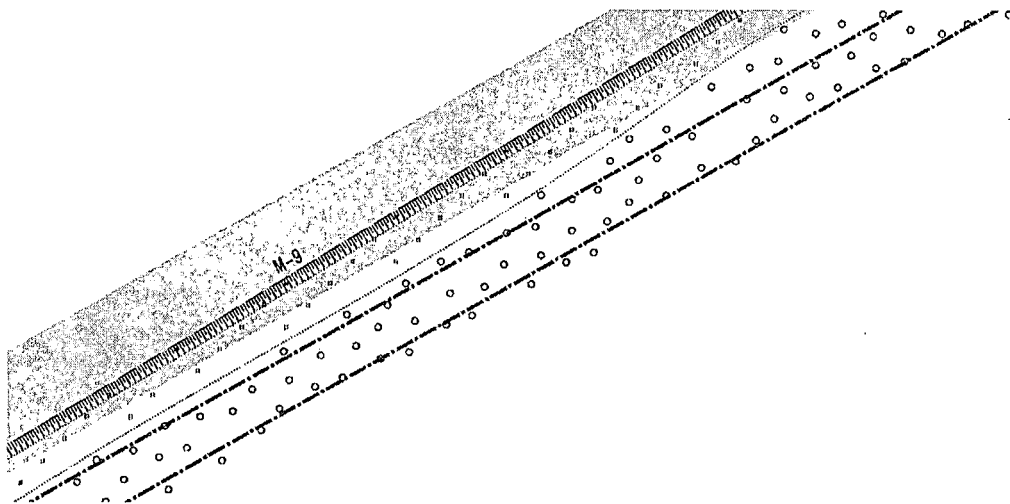
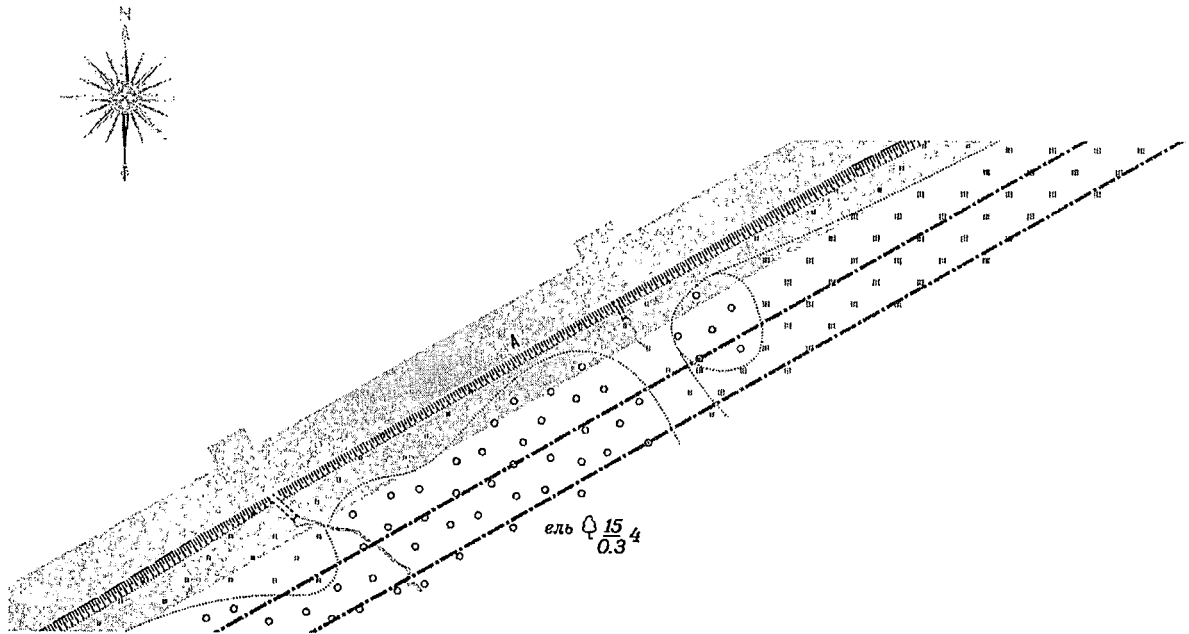
ГРАНИЦЫ



Границы планируемых элементов планировочной структуры




Границы существующих элементов планировочной структуры



УСЛОВНЫЕ ОБОЗНАЧЕНИЯ

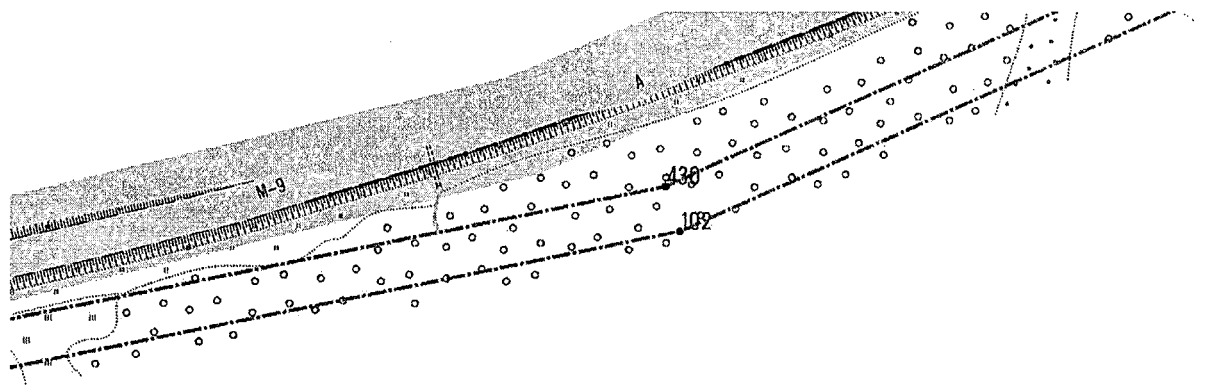
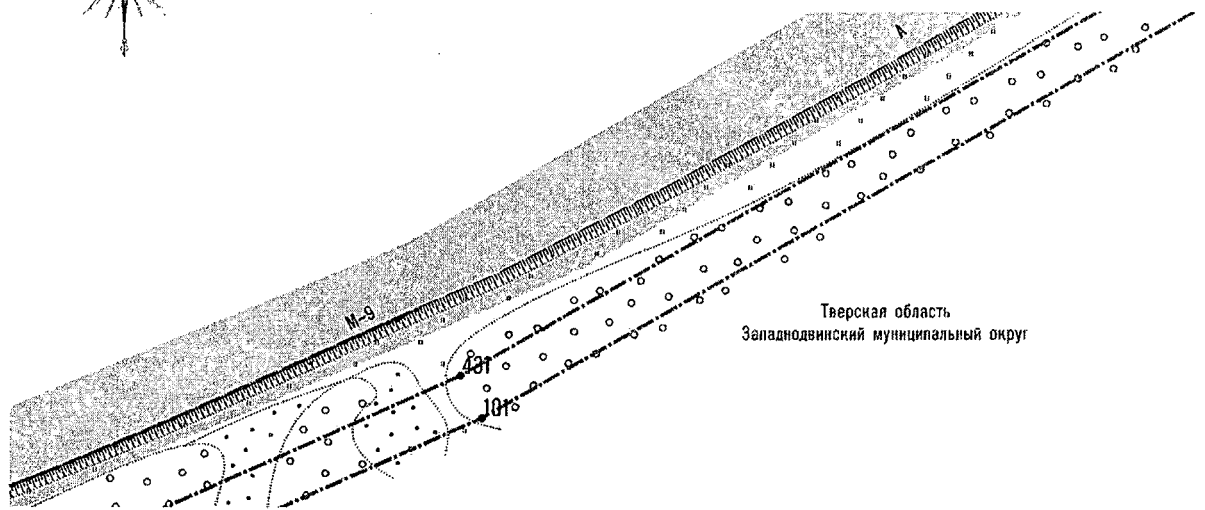

ГРАНИЦЫ



Границы планируемых элементов планировочной структуры




Границы существующих элементов планировочной структуры



УСЛОВНЫЕ ОБОЗНАЧЕНИЯ


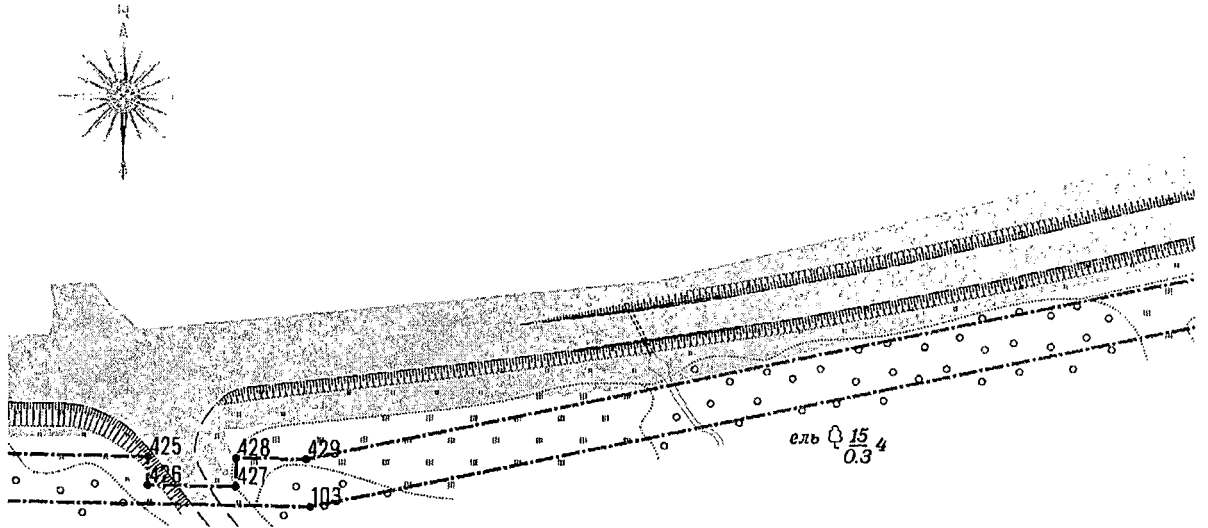
ГРАНИЦЫ



Границы планируемых элементов планировочной структуры

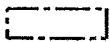


Границы существующих элементов планировочной структуры




УСЛОВНЫЕ ОБОЗНАЧЕНИЯ

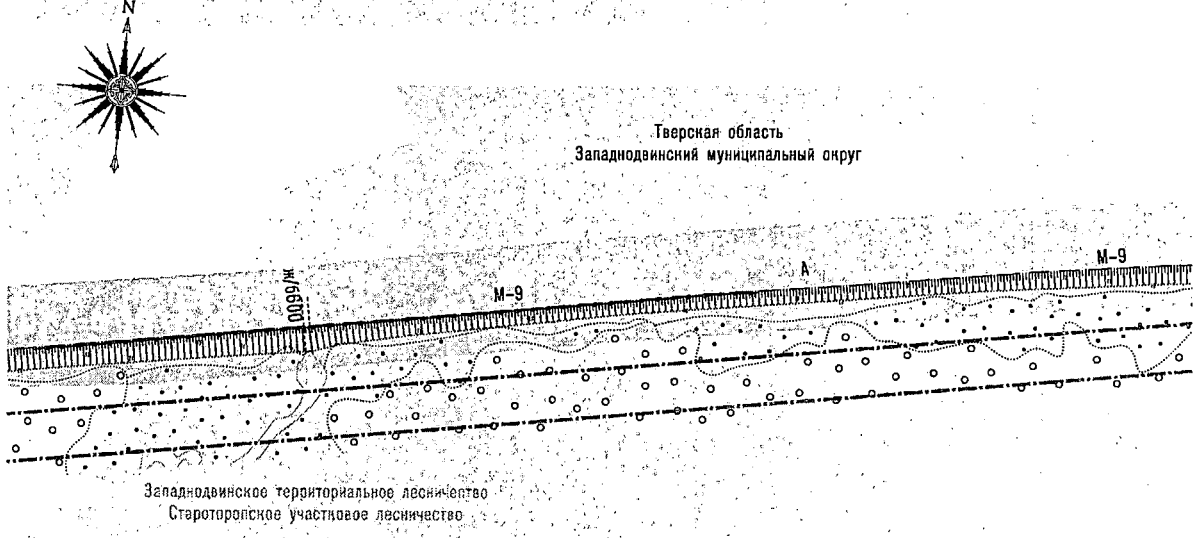
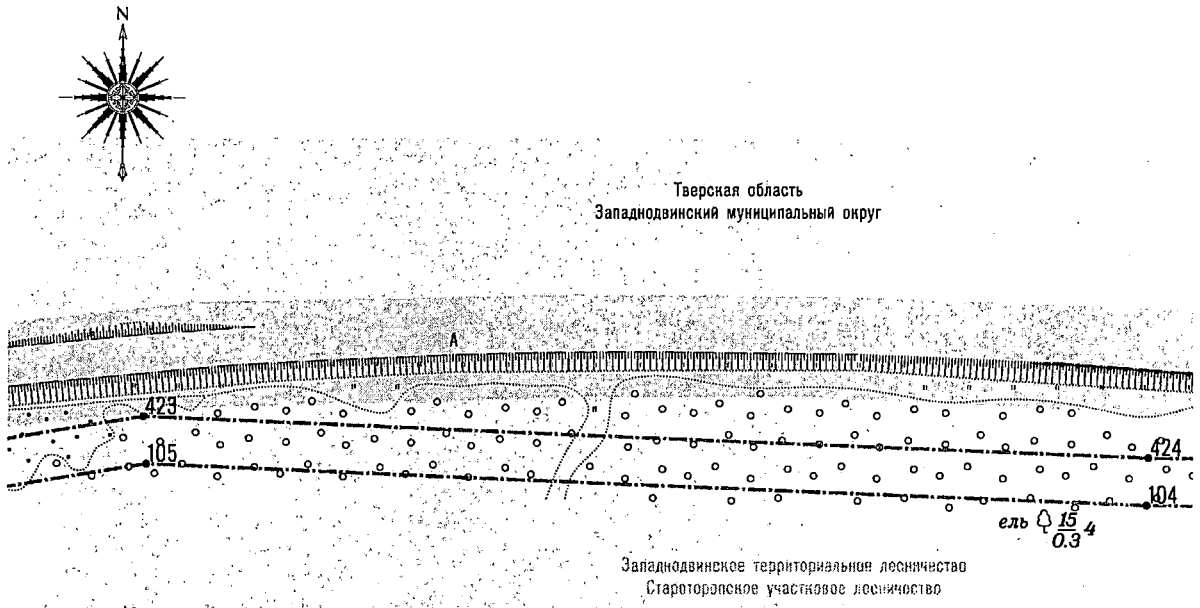
ГРАНИЦЫ



Границы планируемых элементов планировочной структуры




Границы существующих элементов планировочной структуры



УСЛОВНЫЕ ОБОЗНАЧЕНИЯ

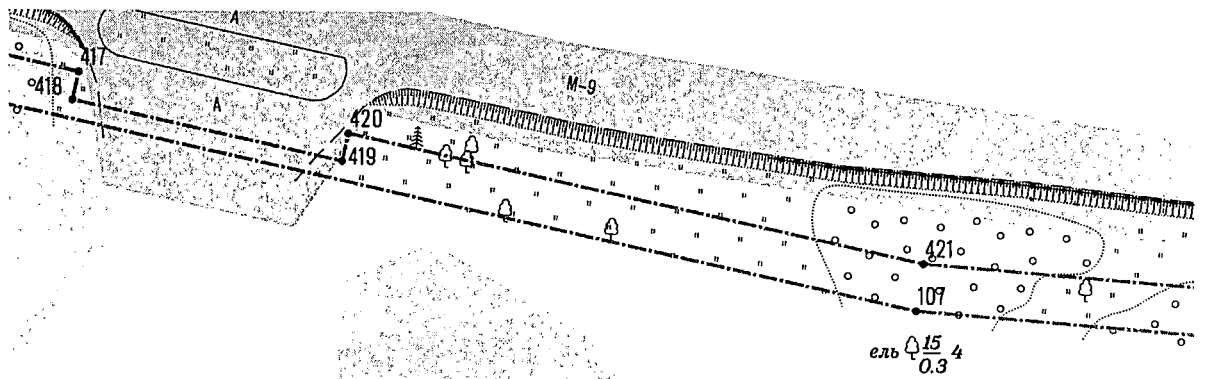
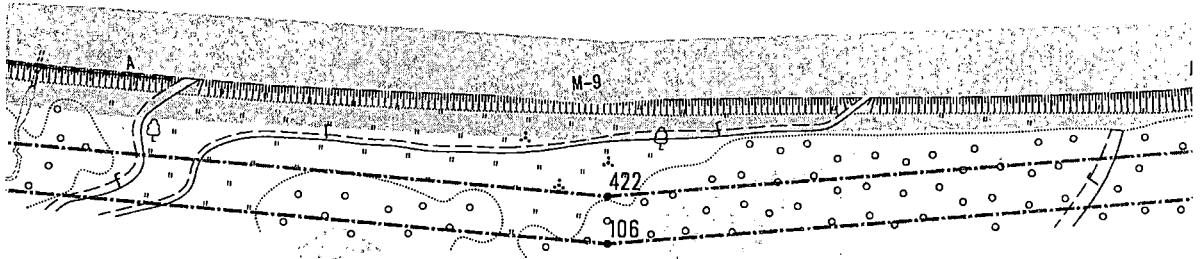
ГРАНИЦЫ



Границы планируемых элементов планировочной структуры




Границы существующих элементов планировочной структуры



Западнудвинское территориальное лесничество
Староторопское участковое лесничество

УСЛОВНЫЕ ОБОЗНАЧЕНИЯ

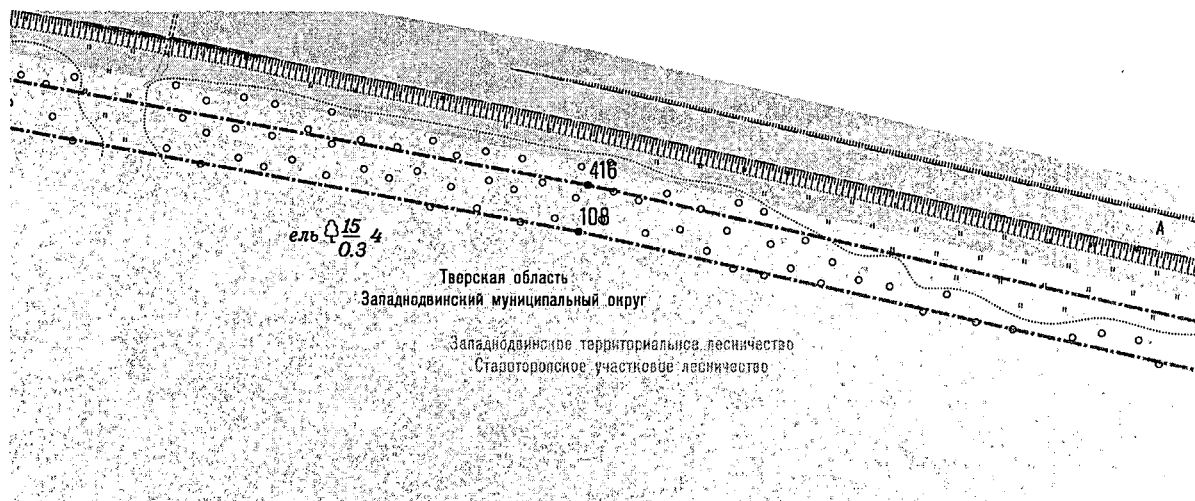
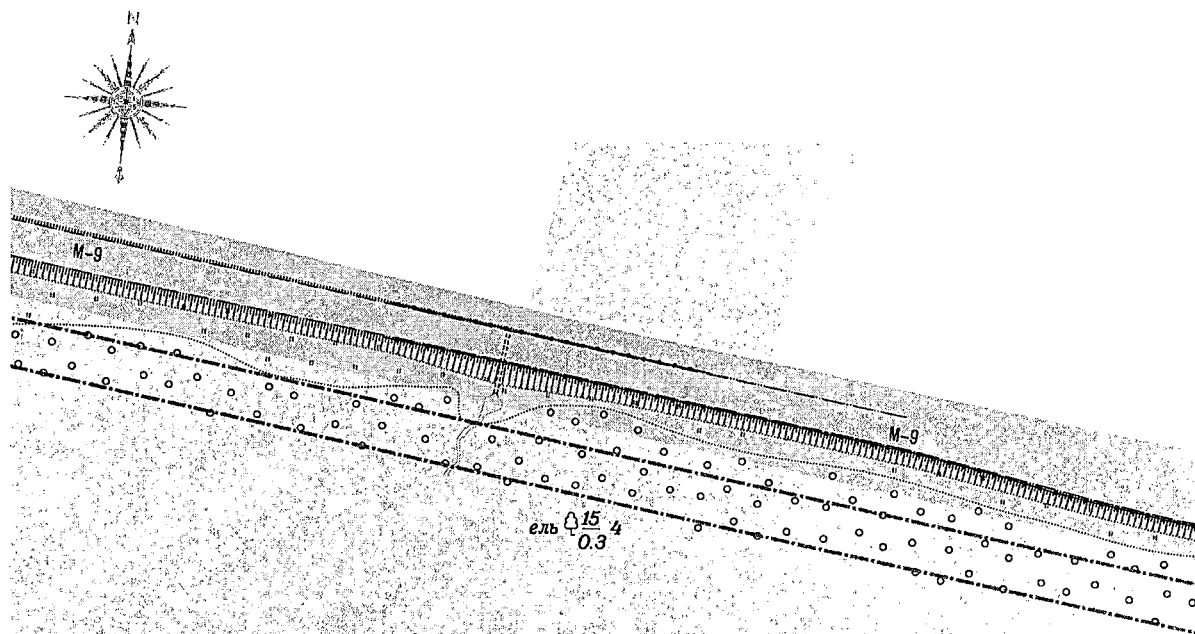
ГРАНИЦЫ



Границы планируемых элементов планировочной структуры




Границы существующих элементов планировочной структуры



УСЛОВНЫЕ ОБОЗНАЧЕНИЯ

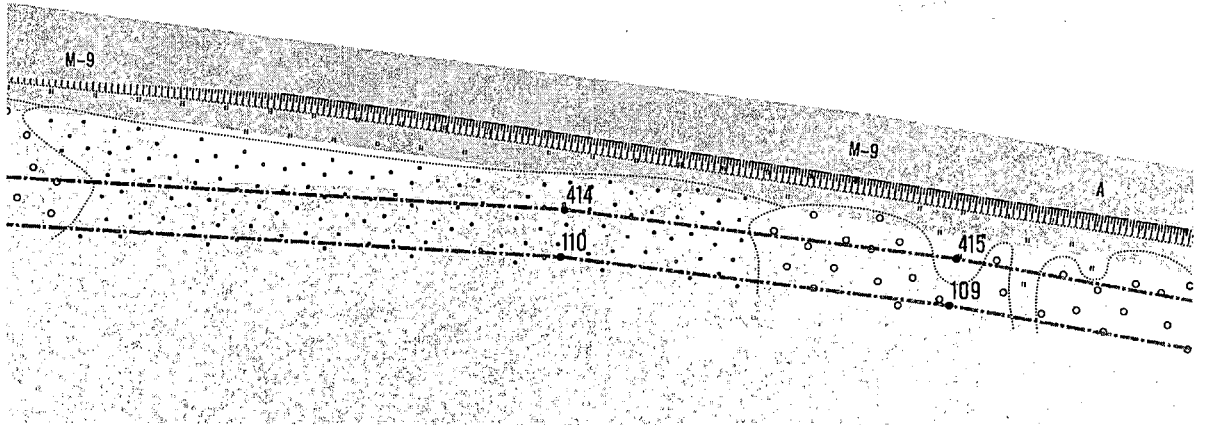
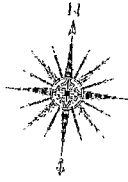
ГРАНИЦЫ




Границы планируемых элементов планировочной структуры



Границы существующих элементов планировочной структуры




Тверская область
Западнодвинский муниципальный округ




УСЛОВНЫЕ ОБОЗНАЧЕНИЯ

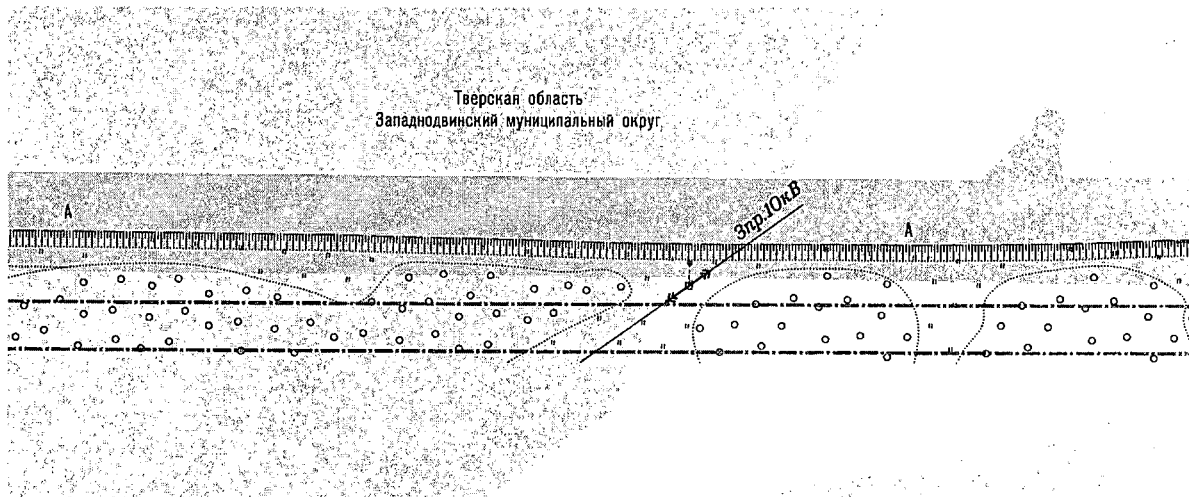

ГРАНИЦЫ



Границы планируемых элементов планировочной структуры

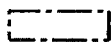


Границы существующих элементов планировочной структуры



УСЛОВНЫЕ ОБОЗНАЧЕНИЯ

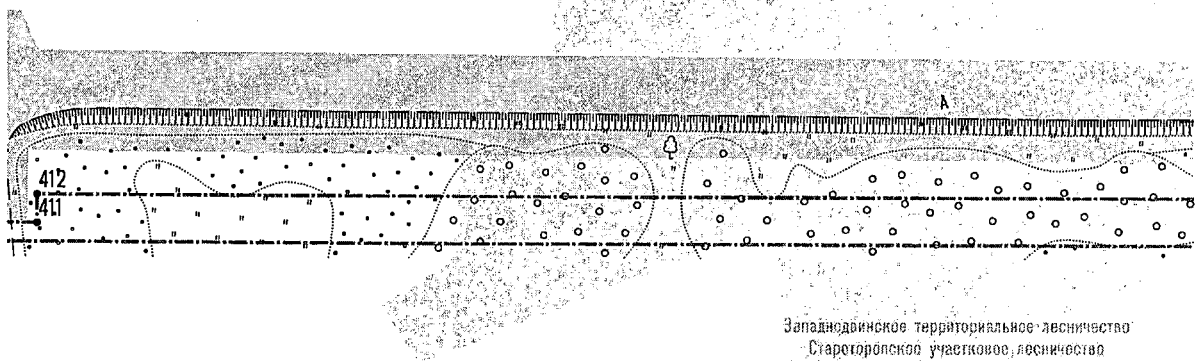
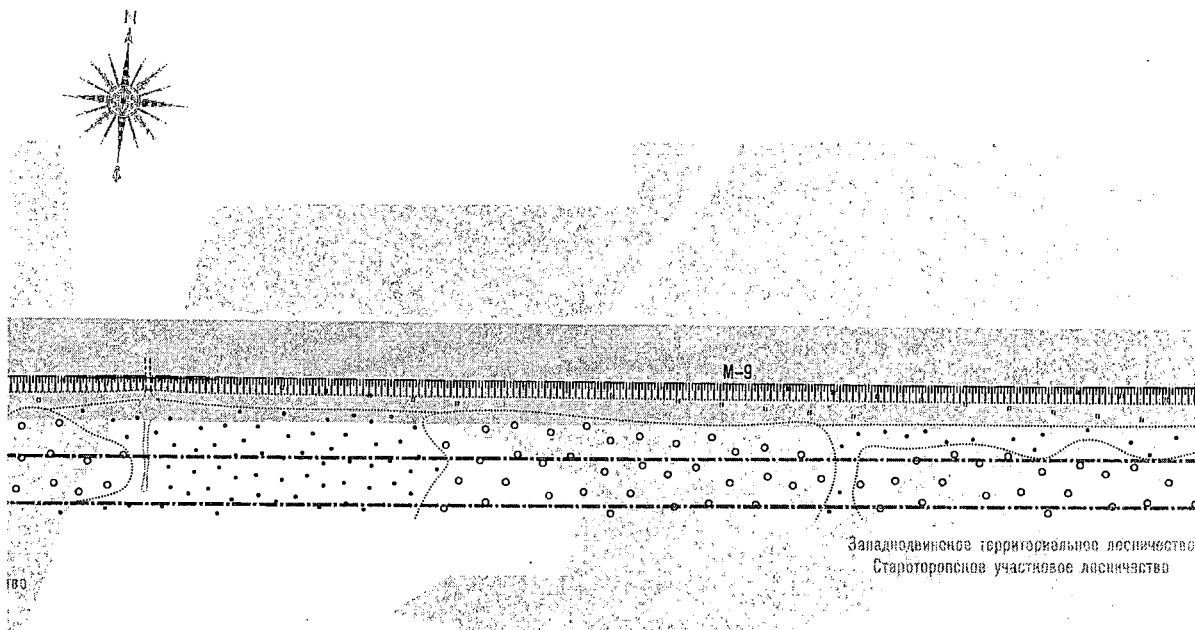
ГРАНИЦЫ



Границы планируемых элементов планировочной структуры




Границы существующих элементов планировочной структуры




УСЛОВНЫЕ ОБОЗНАЧЕНИЯ

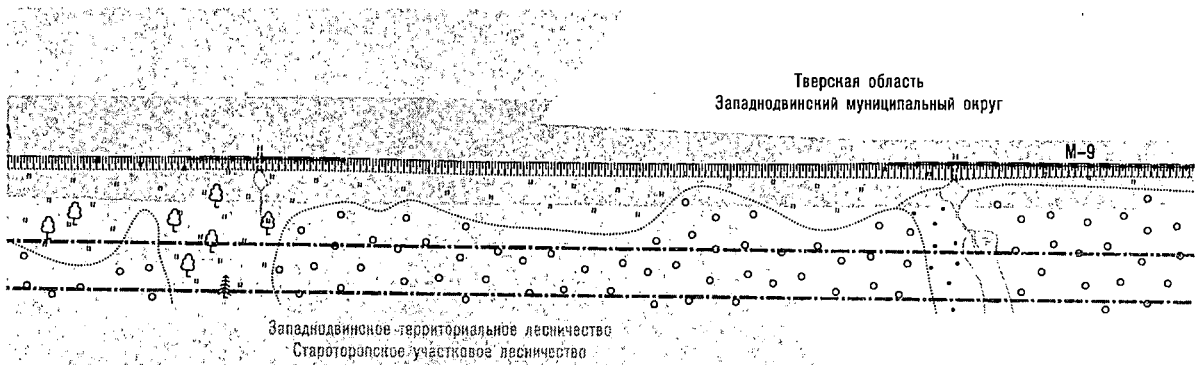
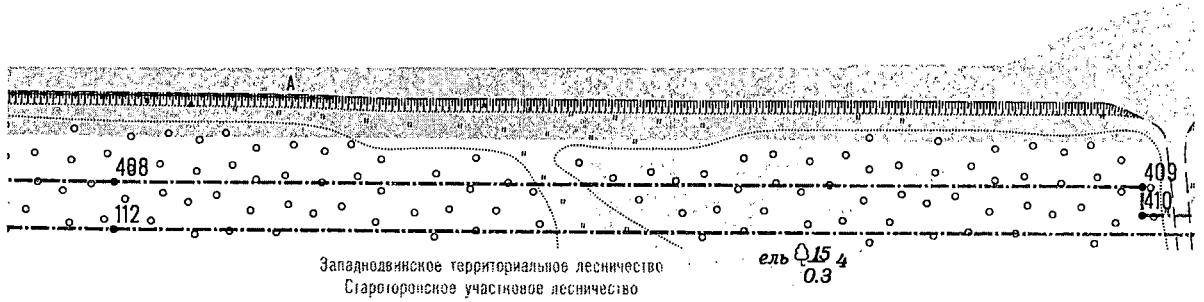
ГРАНИЦЫ



Границы планируемых элементов планировочной структуры




Границы существующих элементов планировочной структуры




УСЛОВНЫЕ ОБОЗНАЧЕНИЯ

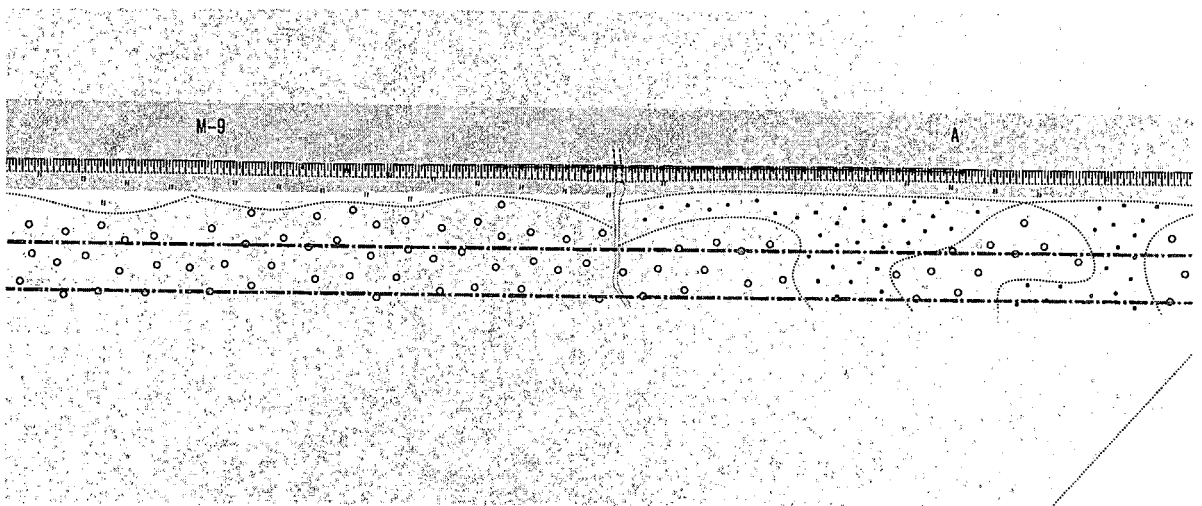
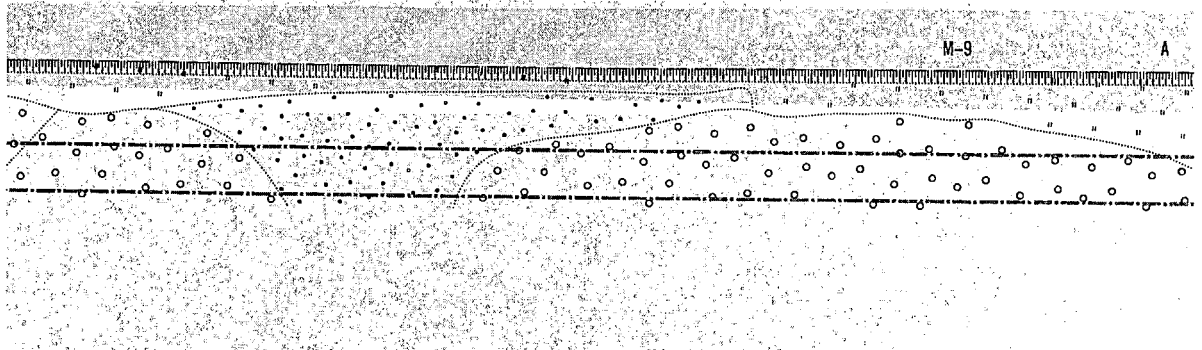

ГРАНИЦЫ



Границы планируемых элементов планировочной структуры




Границы существующих элементов планировочной структуры



УСЛОВНЫЕ ОБОЗНАЧЕНИЯ

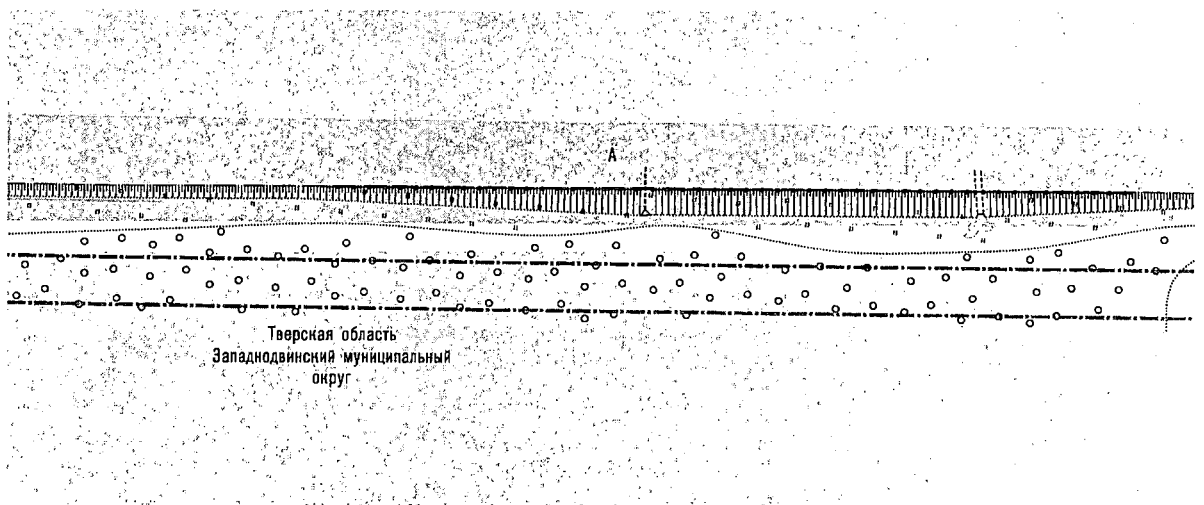
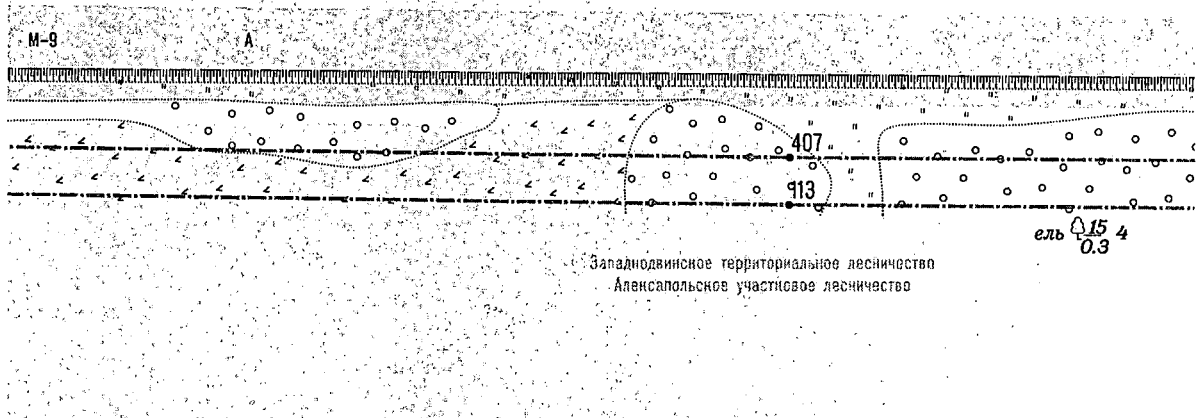
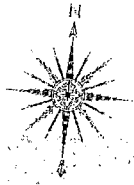
ГРАНИЦЫ



Границы планируемых элементов планировочной структуры




Границы существующих элементов планировочной структуры




УСЛОВНЫЕ ОБОЗНАЧЕНИЯ


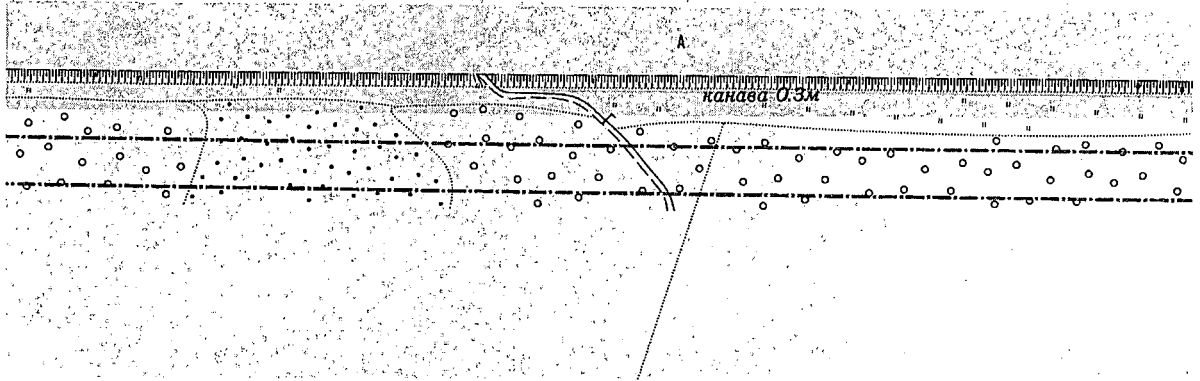
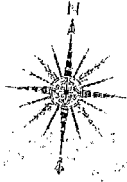
ГРАНИЦЫ



Границы планируемых элементов планировочной структуры




Границы существующих элементов планировочной структуры



УСЛОВНЫЕ ОБОЗНАЧЕНИЯ

ГРАНИЦЫ




Границы планируемых элементов планировочной структуры



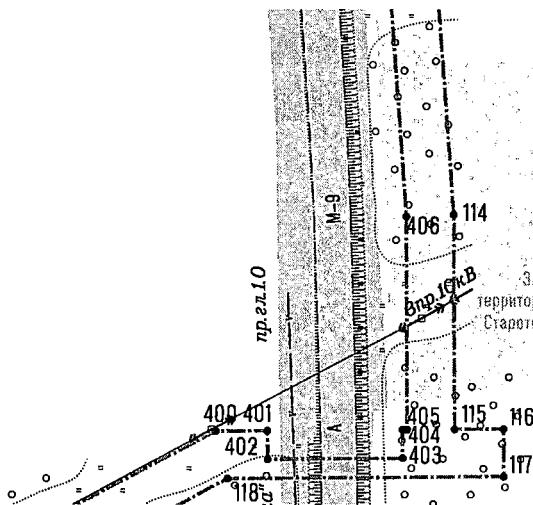
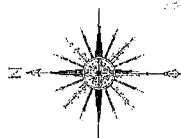
Границы существующих элементов планировочной структуры



Тверская область
Западнодвинский муниципальный округ




Западнодвинское территориальное лесничество
Староторопское участковое лесничество



Западнодвинское
территориальное лесничество
Староторопское участковое
лесничество

УСЛОВНЫЕ ОБОЗНАЧЕНИЯ

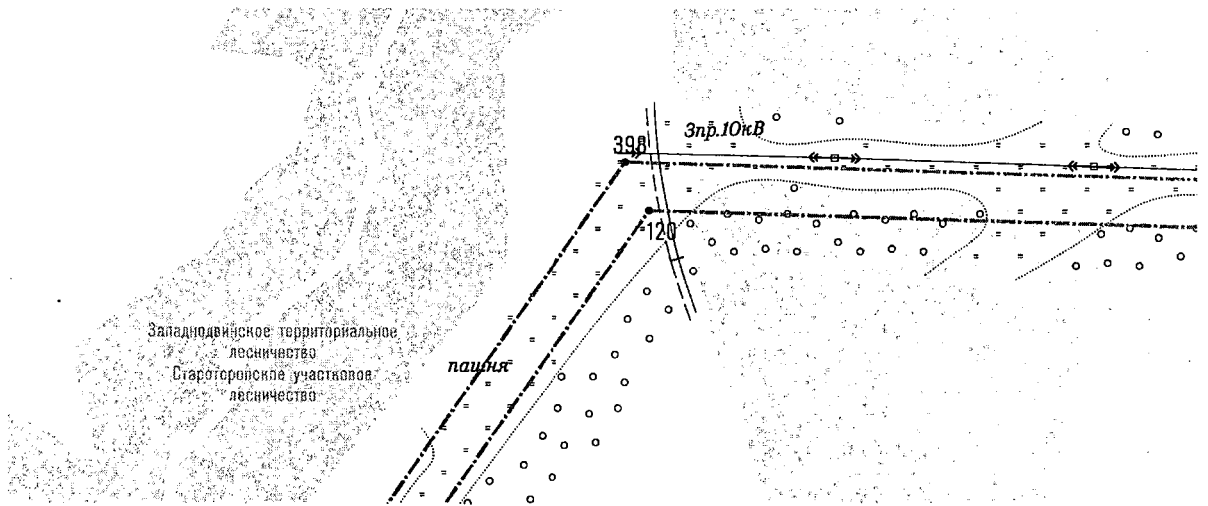
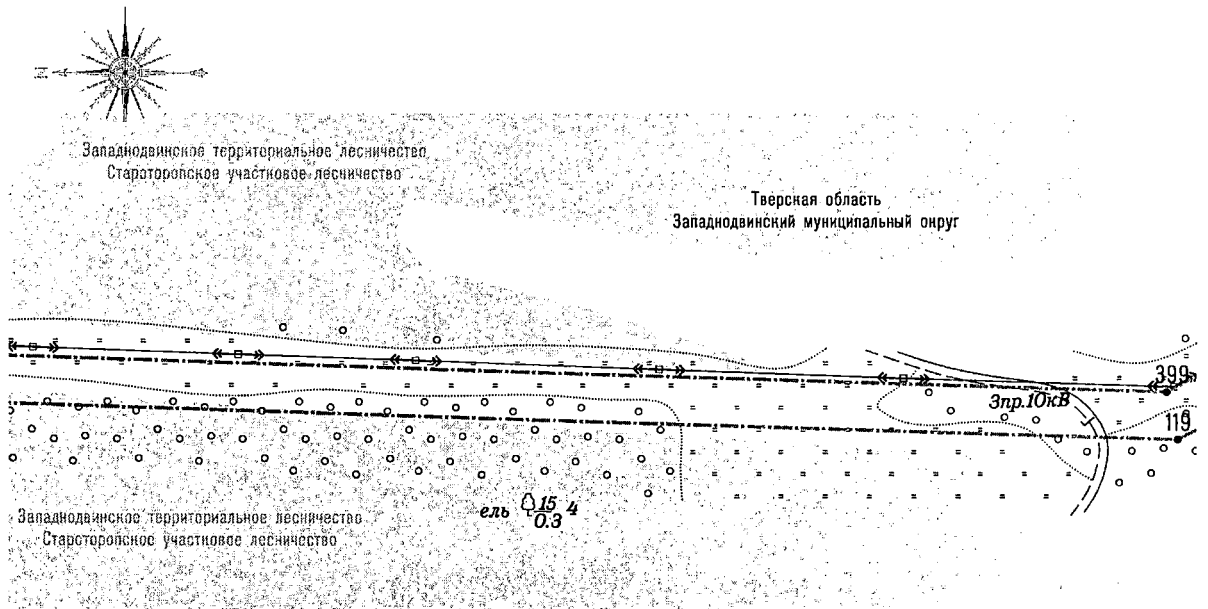
ГРАНИЦЫ



Границы планируемых элементов планировочной структуры




Границы существующих элементов планировочной структуры

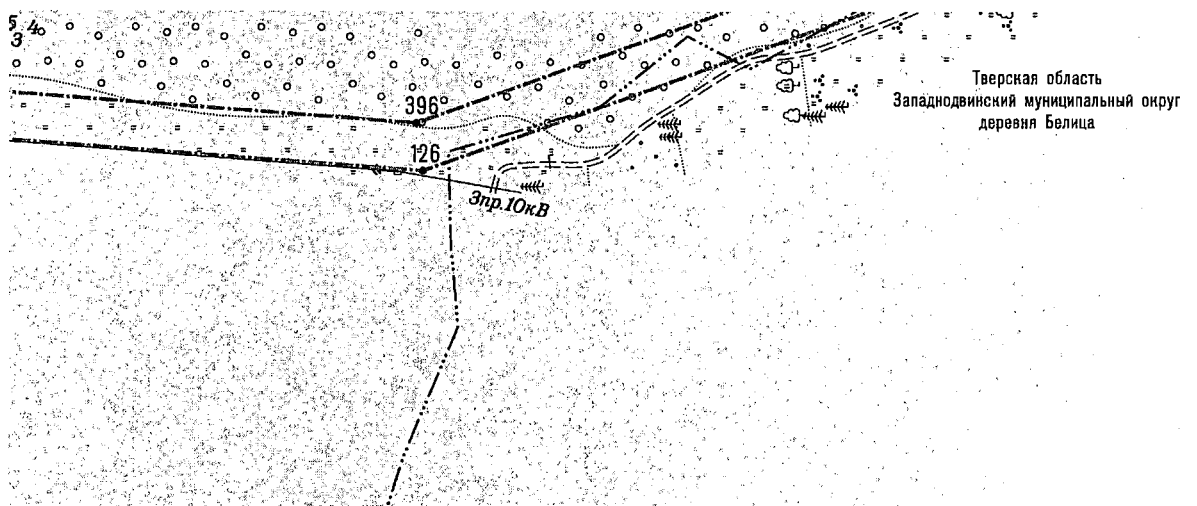
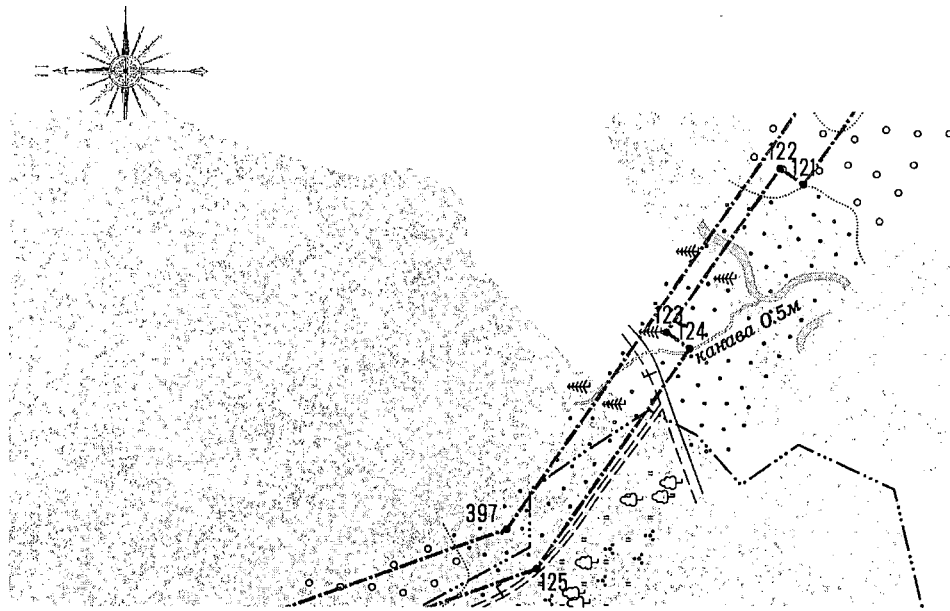


УСЛОВНЫЕ ОБОЗНАЧЕНИЯ

ГРАНИЦЫ




Границы планируемых элементов планировочной структуры

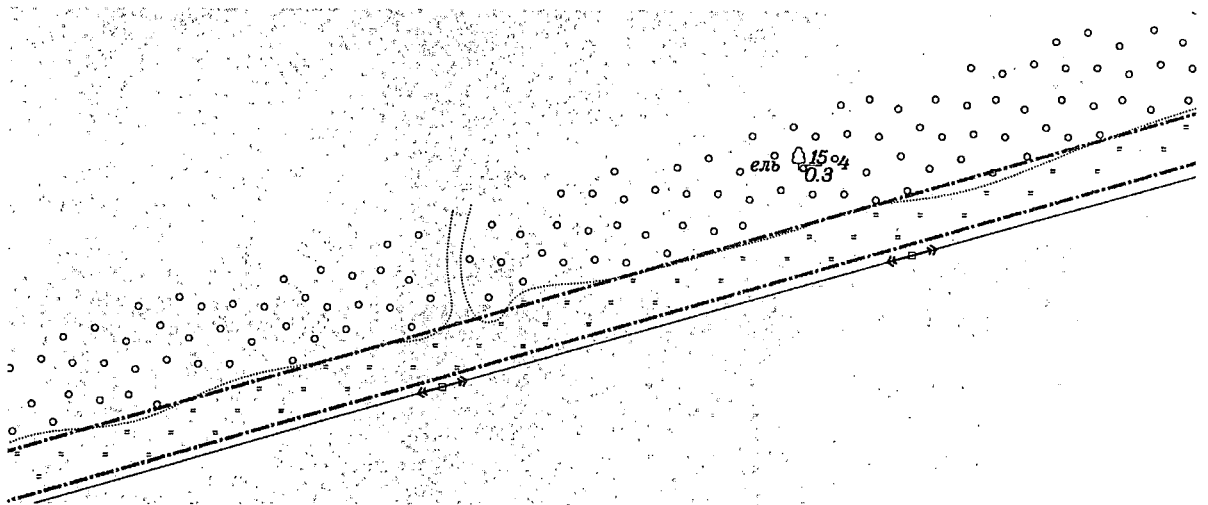
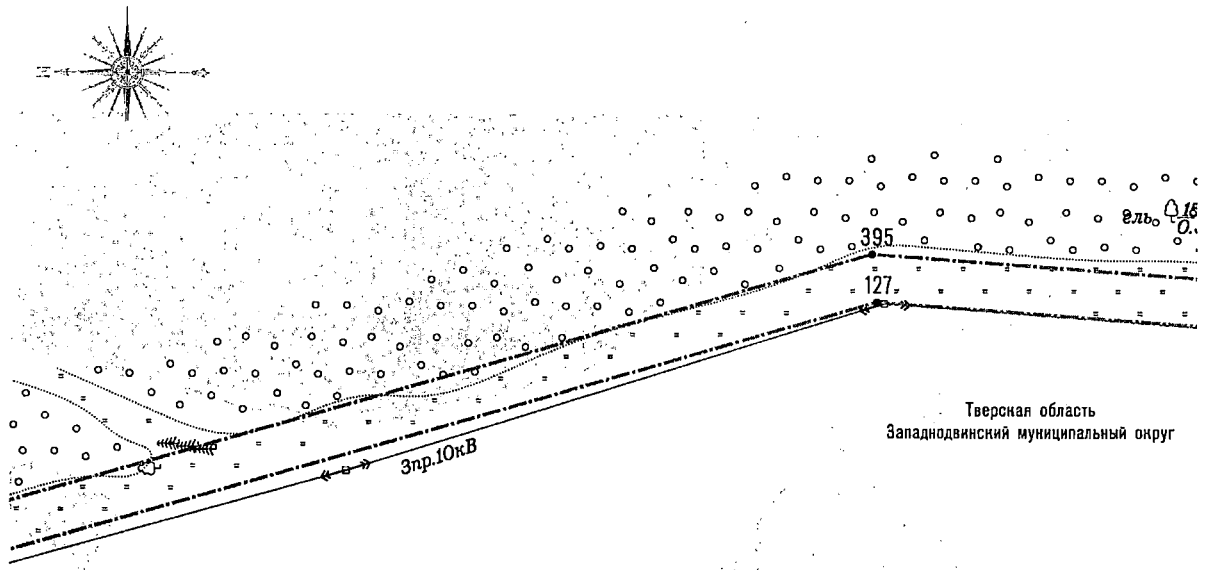


УСЛОВНЫЕ ОБОЗНАЧЕНИЯ

ГРАНИЦЫ




Границы планируемых элементов планировочной структуры

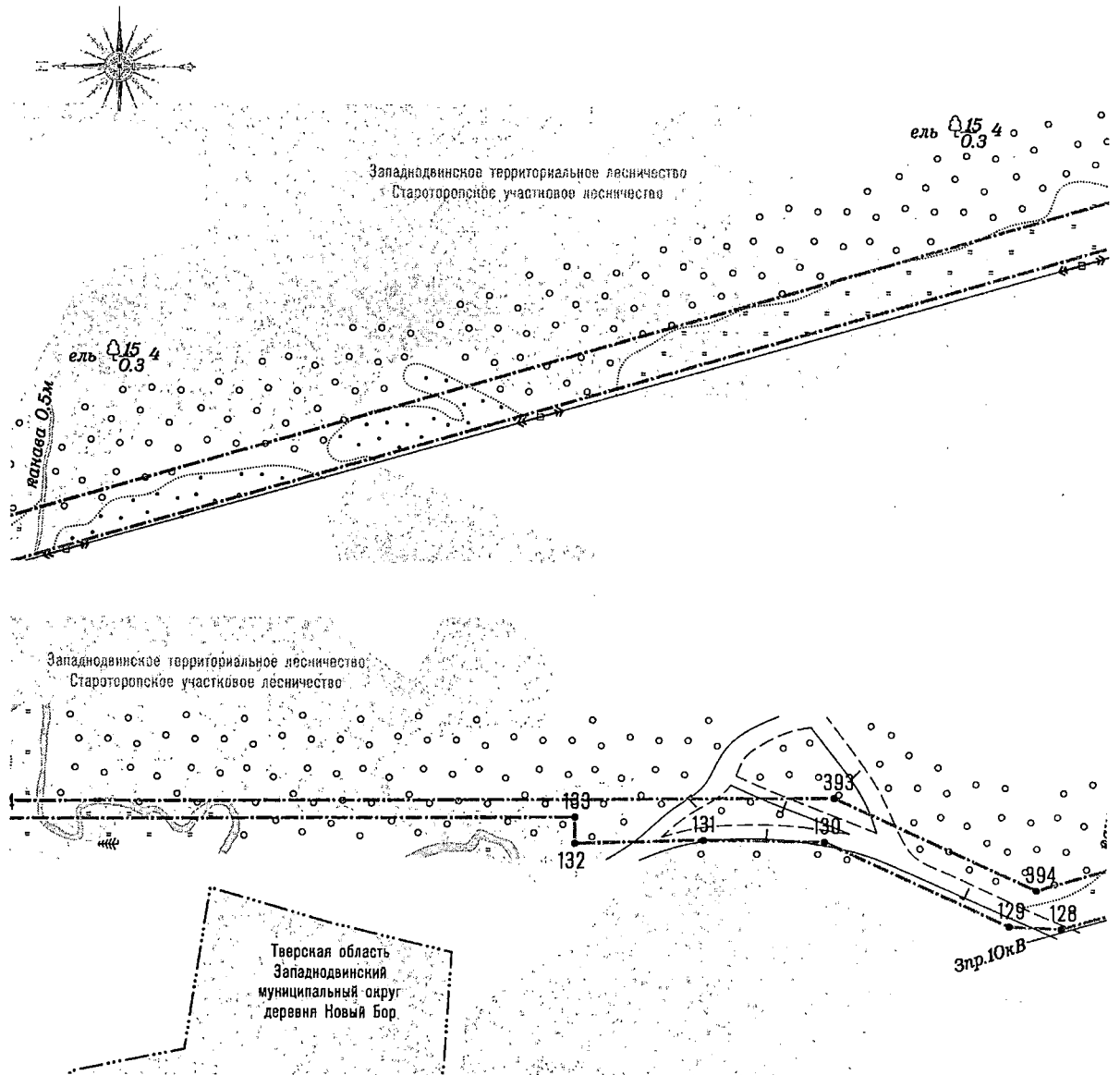


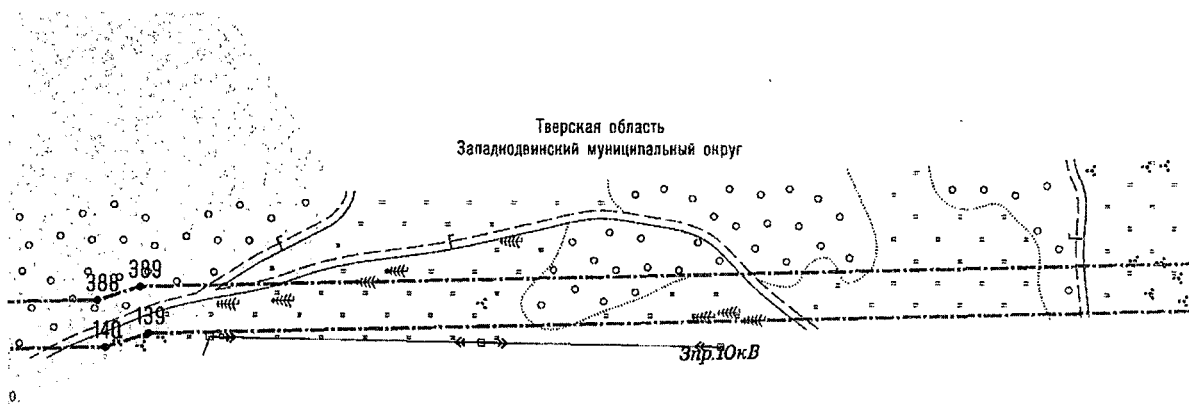
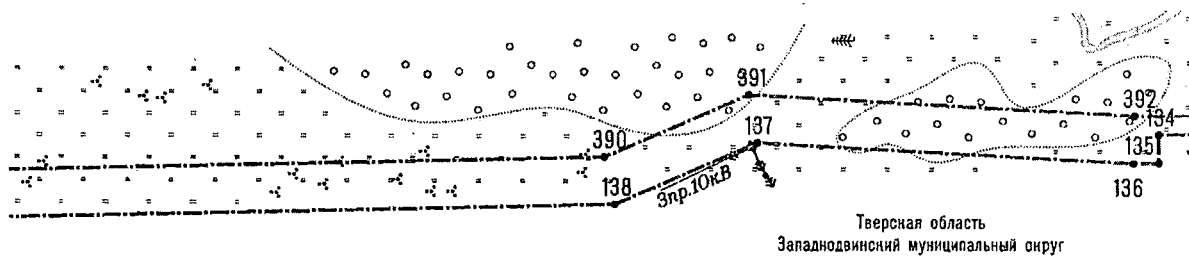
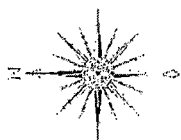
УСЛОВНЫЕ ОБОЗНАЧЕНИЯ

ГРАНИЦЫ




Границы планируемых элементов планировочной структуры



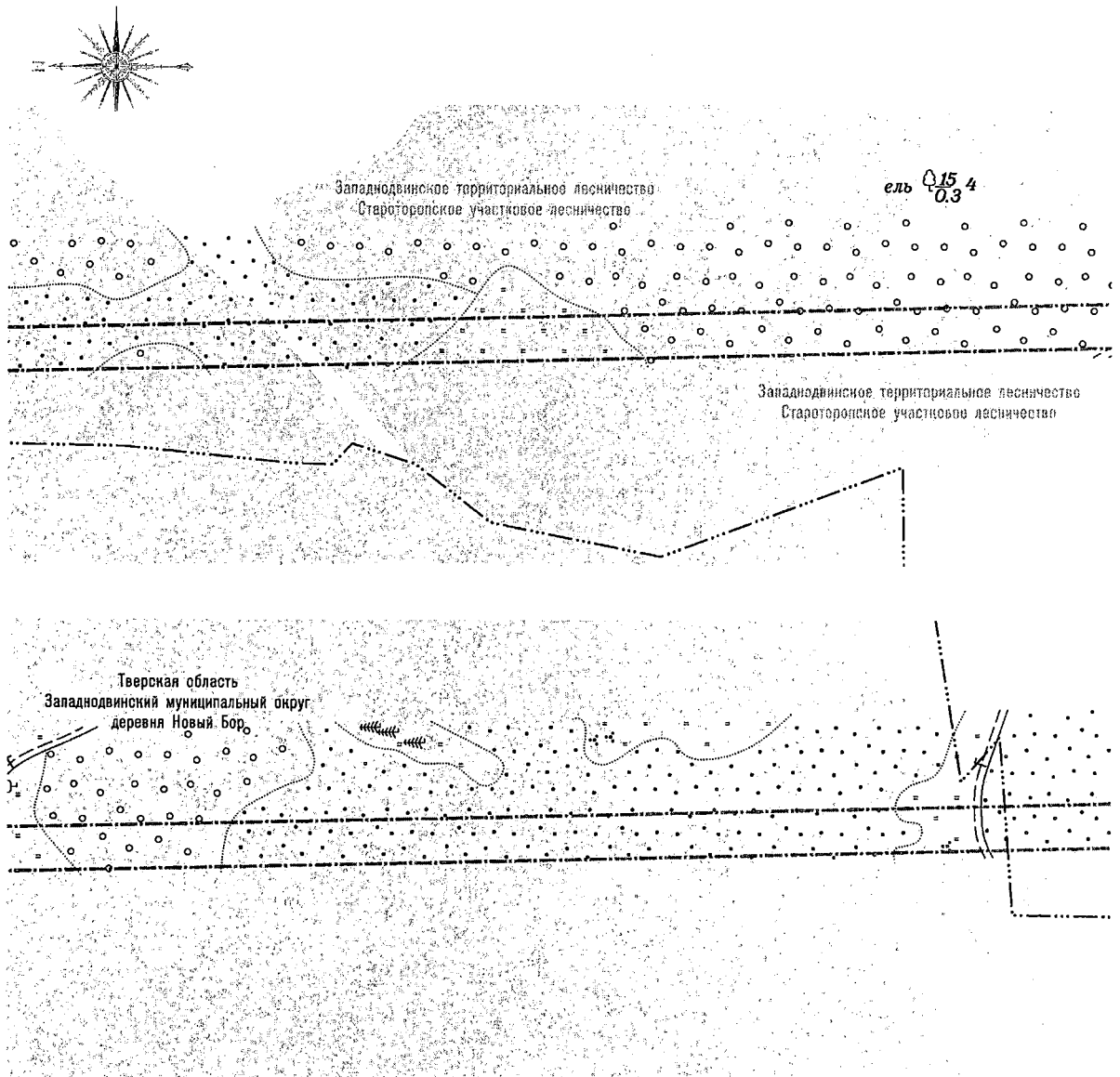


УСЛОВНЫЕ ОБОЗНАЧЕНИЯ

ГРАНИЦЫ




Границы планируемых элементов планировочной структуры

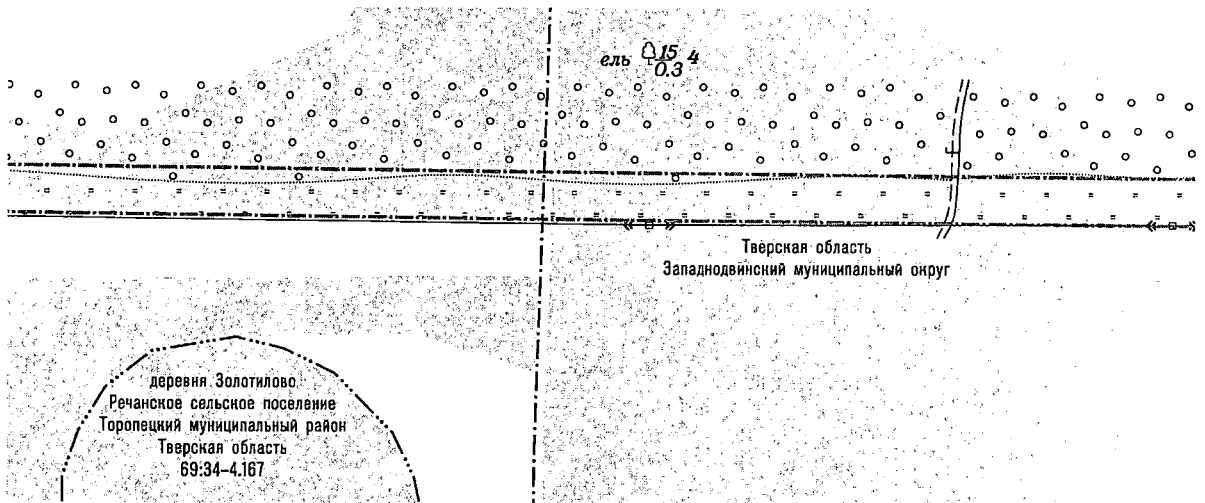
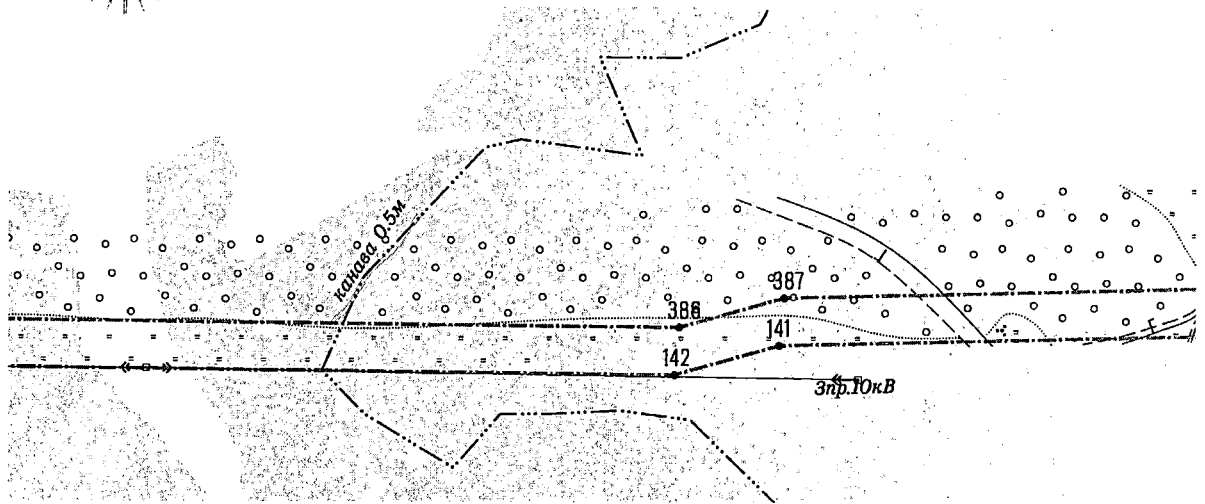
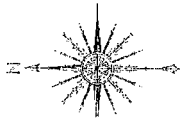


УСЛОВНЫЕ ОБОЗНАЧЕНИЯ

ГРАНИЦЫ




Границы планируемых элементов планировочной структуры

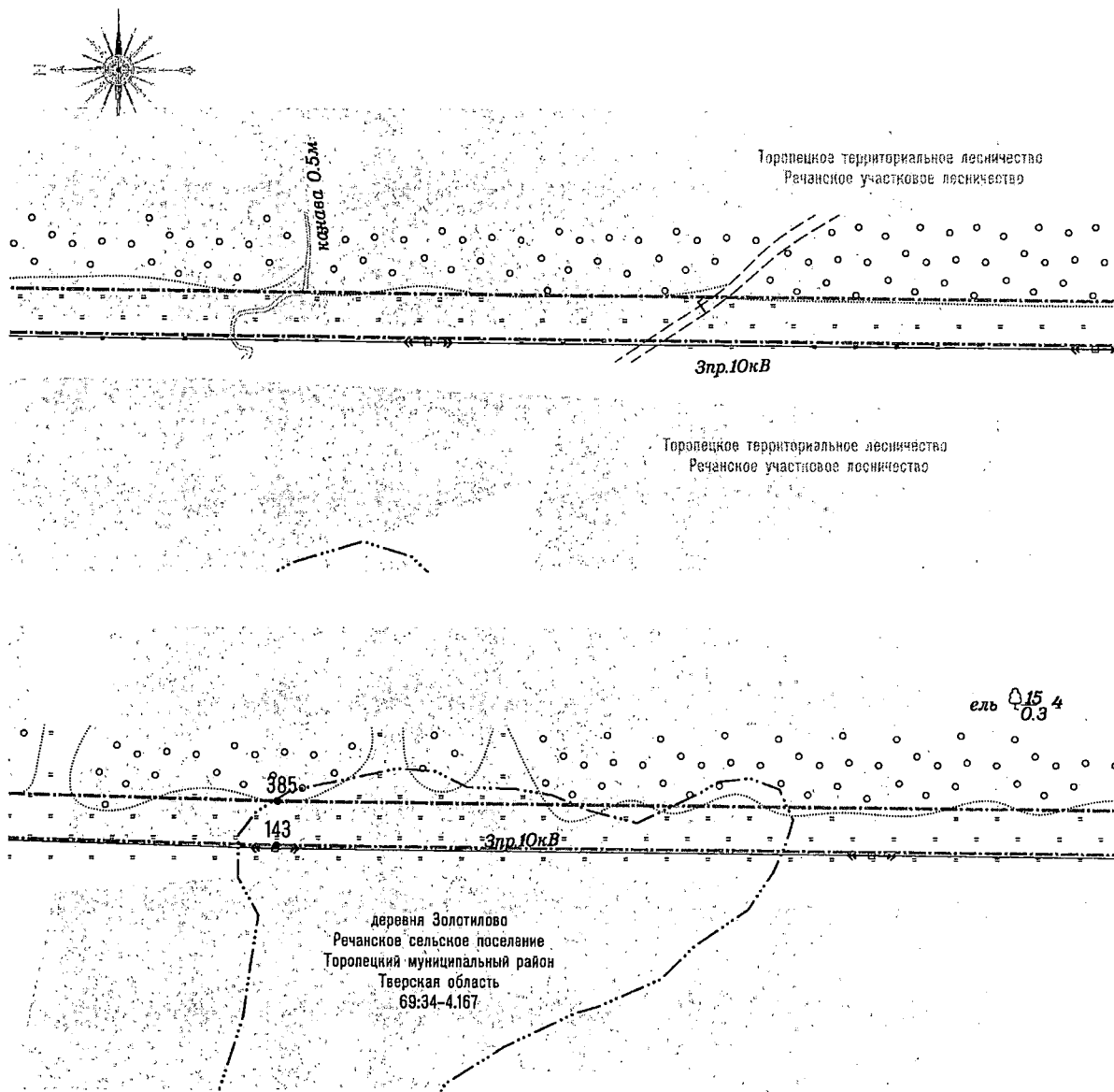


УСЛОВНЫЕ ОБОЗНАЧЕНИЯ

ГРАНИЦЫ




Границы планируемых элементов планировочной структуры

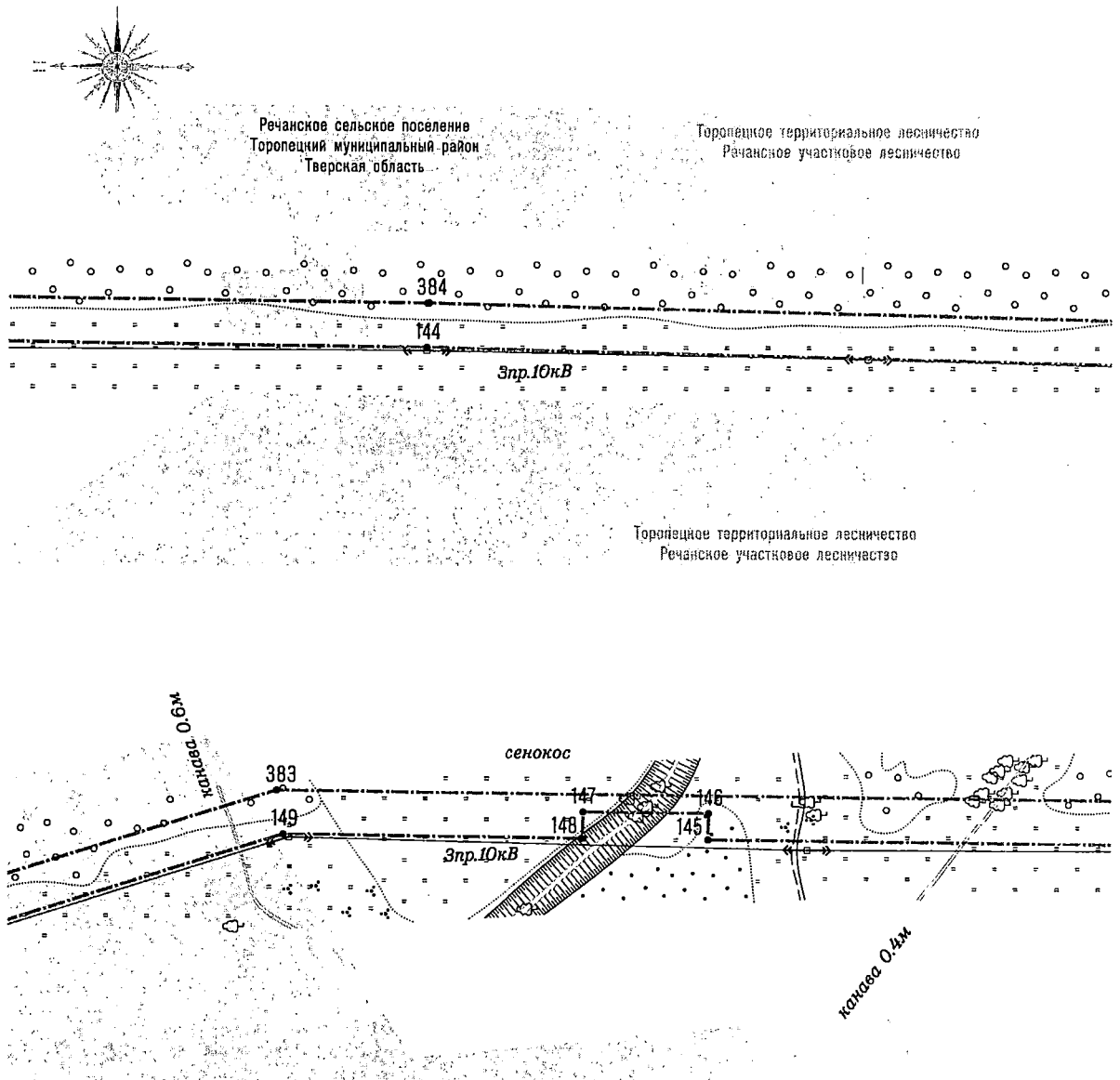


УСЛОВНЫЕ ОБОЗНАЧЕНИЯ

ГРАНИЦЫ




Границы планируемых элементов планировочной структуры

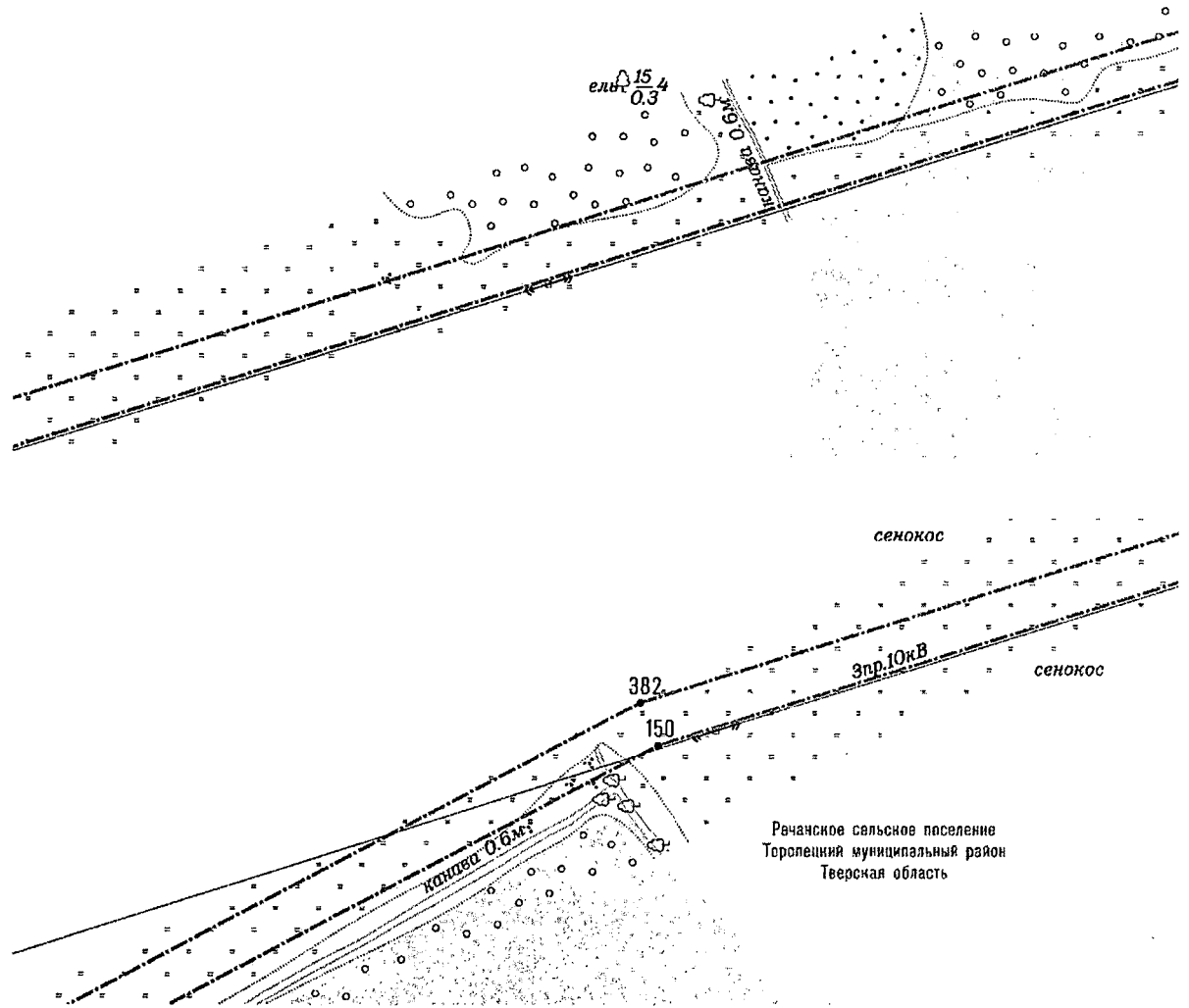
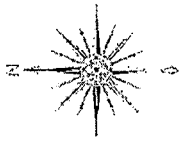


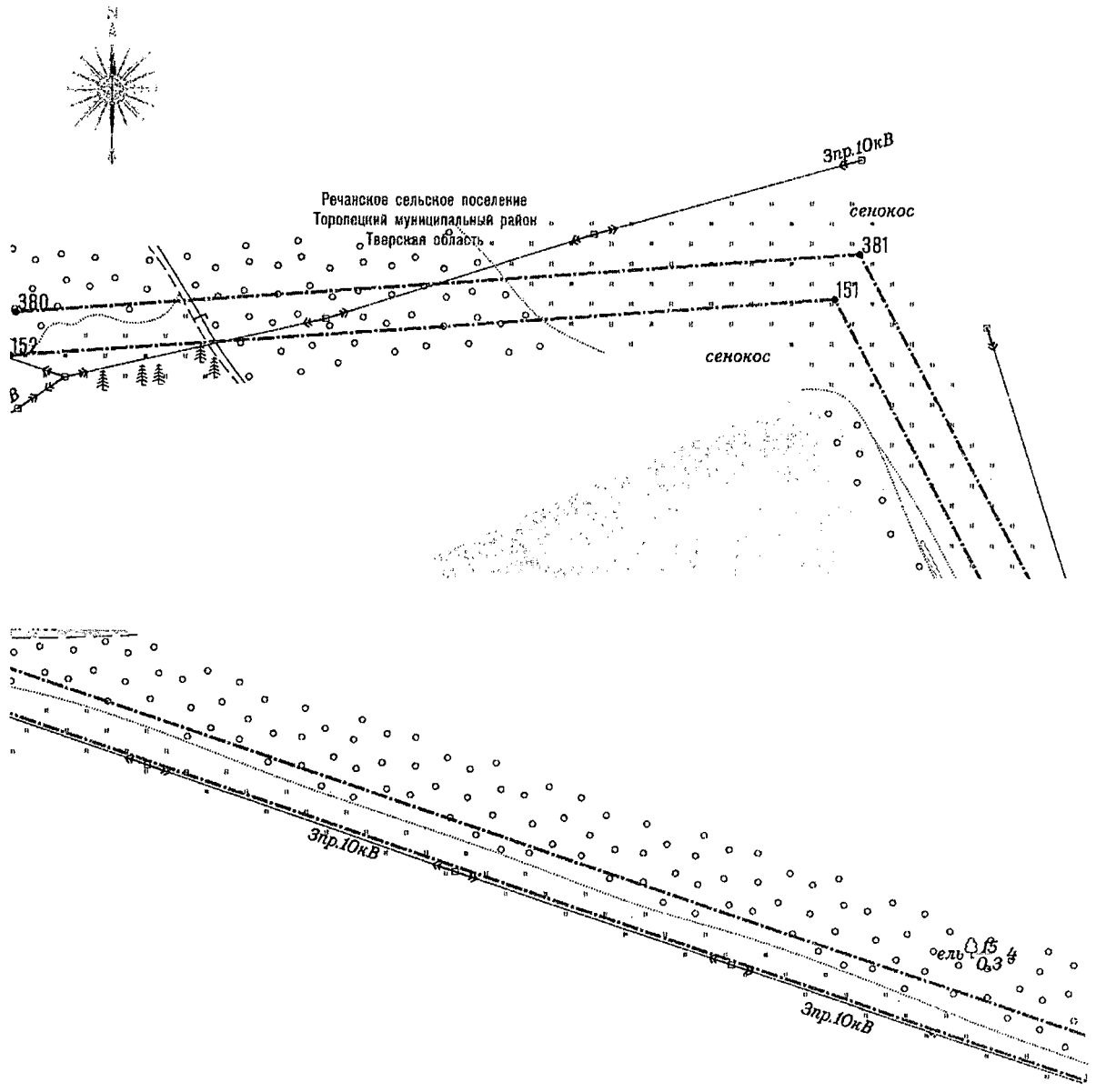
УСЛОВНЫЕ ОБОЗНАЧЕНИЯ

ГРАНИЦЫ



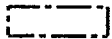
Границы планируемых элементов планировочной структуры



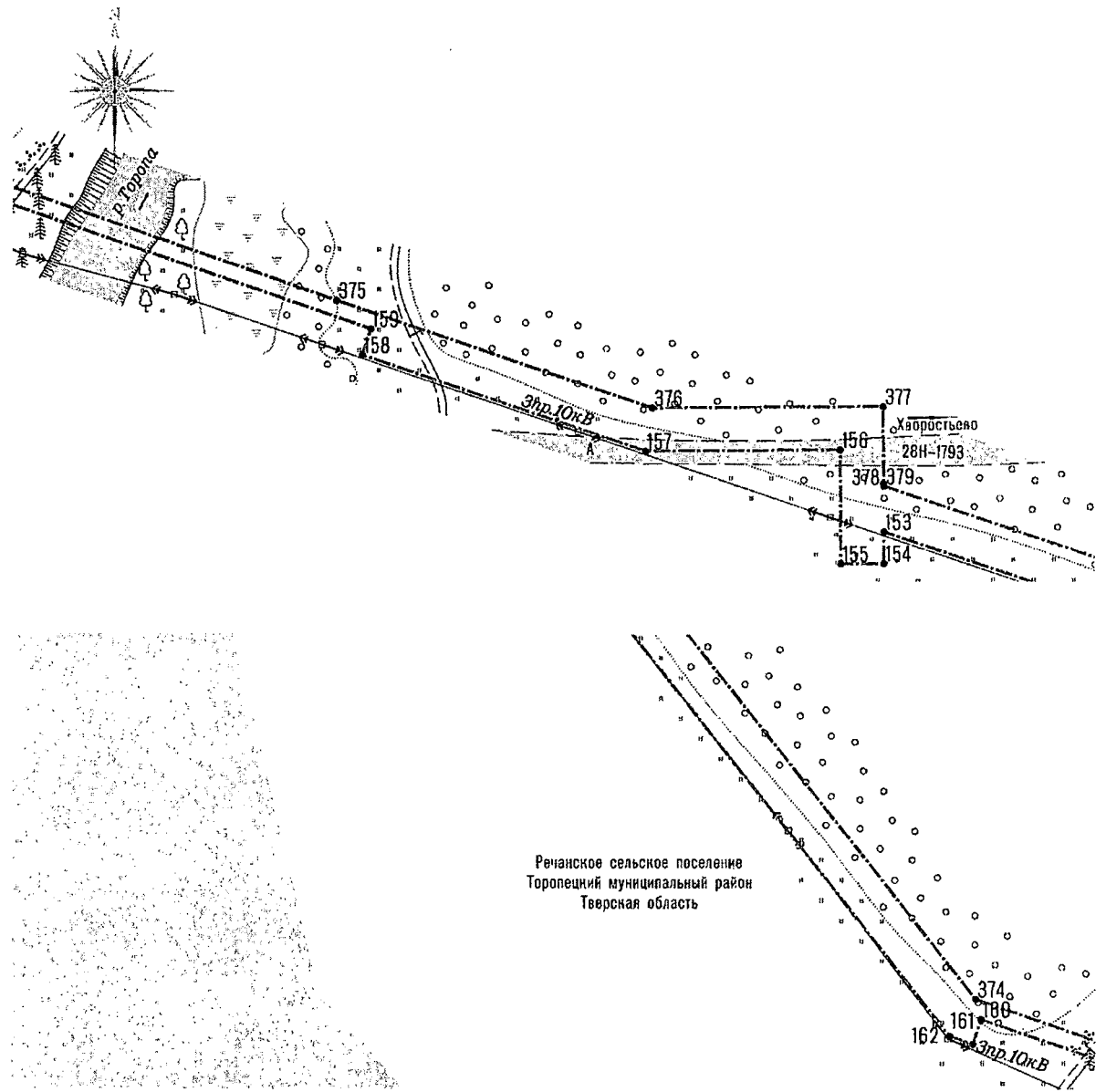


УСЛОВНЫЕ ОБОЗНАЧЕНИЯ

ГРАНИЦЫ




Границы планируемых элементов планировочной структуры



УСЛОВНЫЕ ОБОЗНАЧЕНИЯ


ГРАНИЦЫ



Границы планируемых элементов планировочной структуры

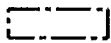


Границы существующих элементов планировочной структуры




УСЛОВНЫЕ ОБОЗНАЧЕНИЯ

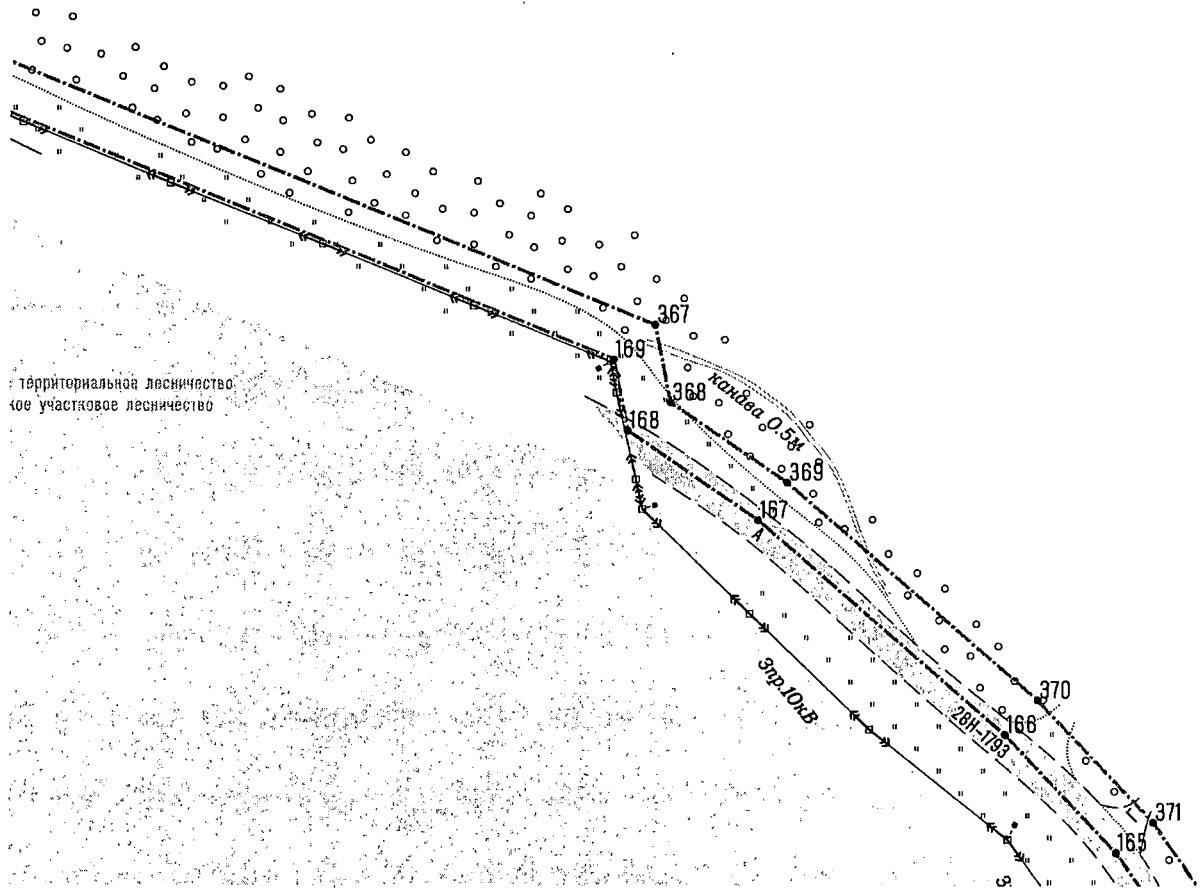
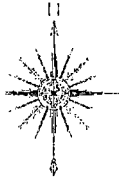
ГРАНИЦЫ



Границы планируемых элементов планировочной структуры



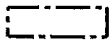
Границы существующих элементов планировочной структуры




территориальное лесничество
кое участковое лесничество

УСЛОВНЫЕ ОБОЗНАЧЕНИЯ

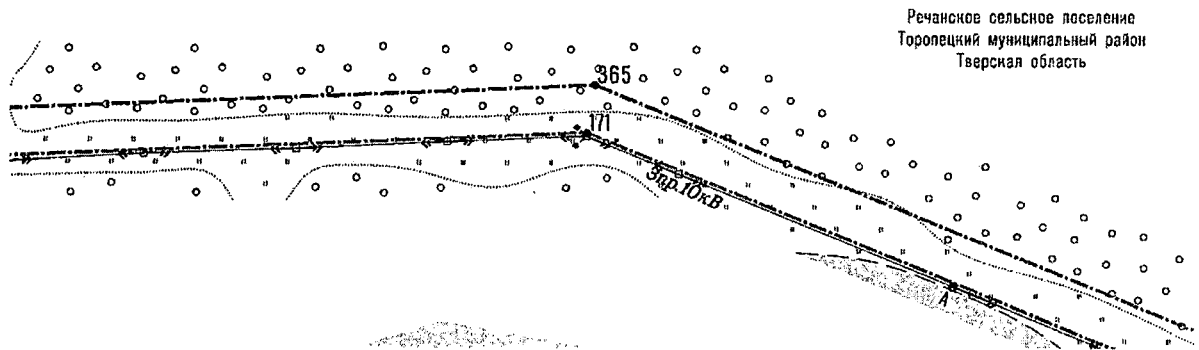
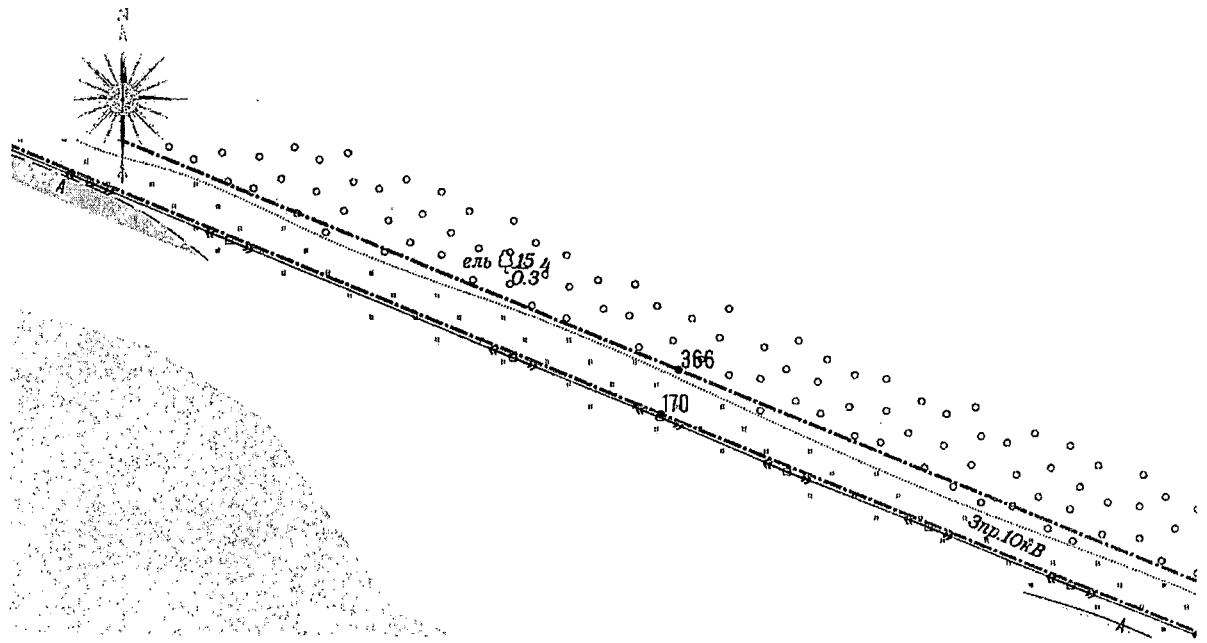
ГРАНИЦЫ



Границы планируемых элементов планировочной структуры




Границы существующих элементов планировочной структуры



УСЛОВНЫЕ ОБОЗНАЧЕНИЯ



ГРАНИЦЫ



Границы планируемых элементов планировочной структуры




Границы существующих элементов планировочной структуры



УСЛОВНЫЕ ОБОЗНАЧЕНИЯ

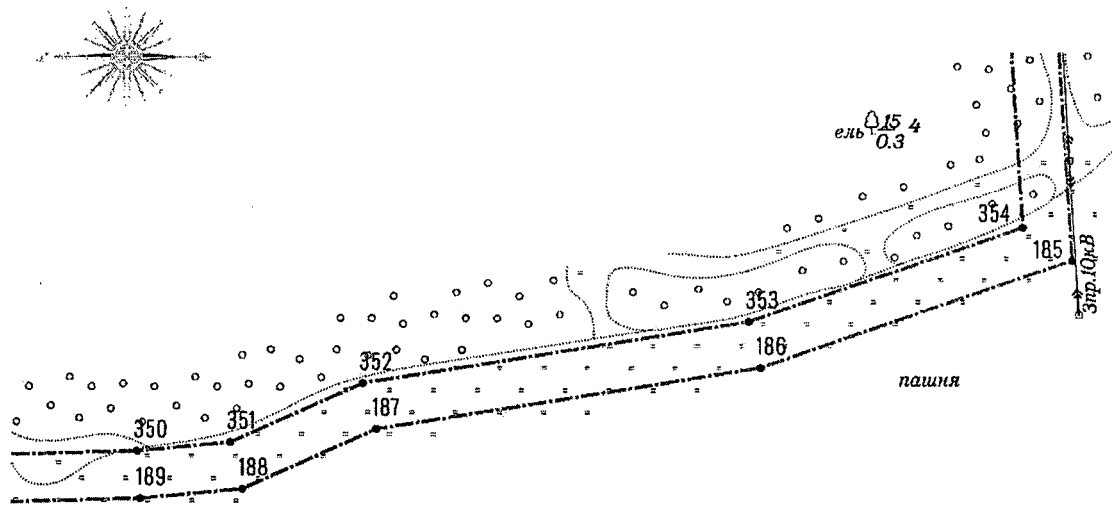
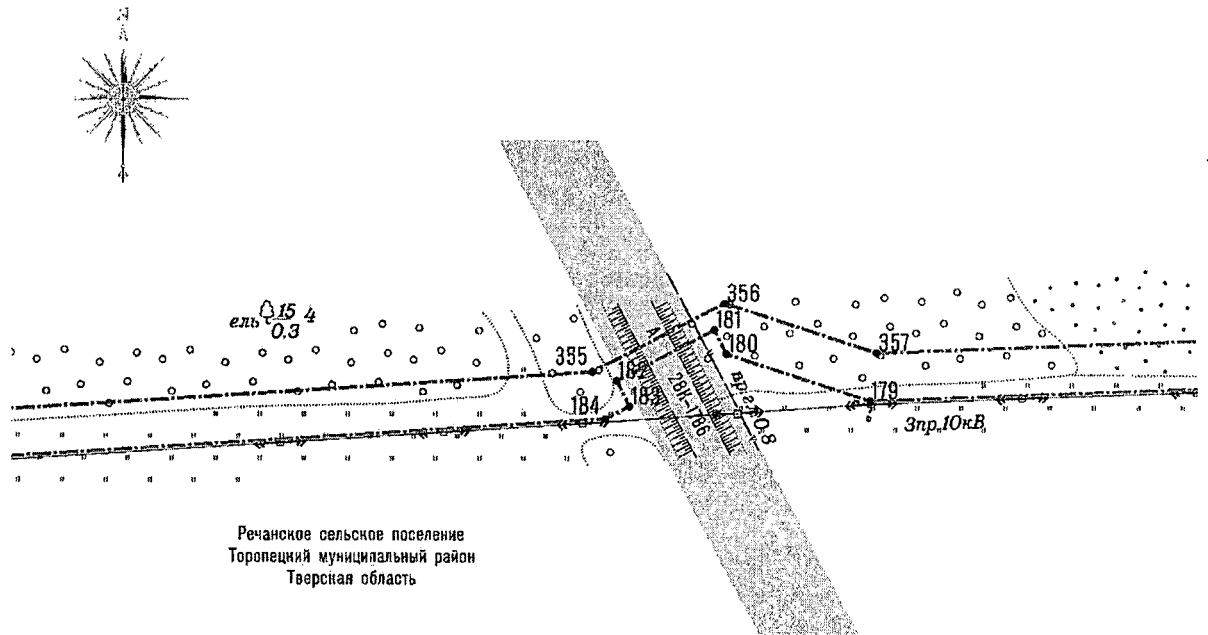
ГРАНИЦЫ



Границы планируемых элементов планировочной структуры




Границы существующих элементов планировочной структуры



УСЛОВНЫЕ ОБОЗНАЧЕНИЯ

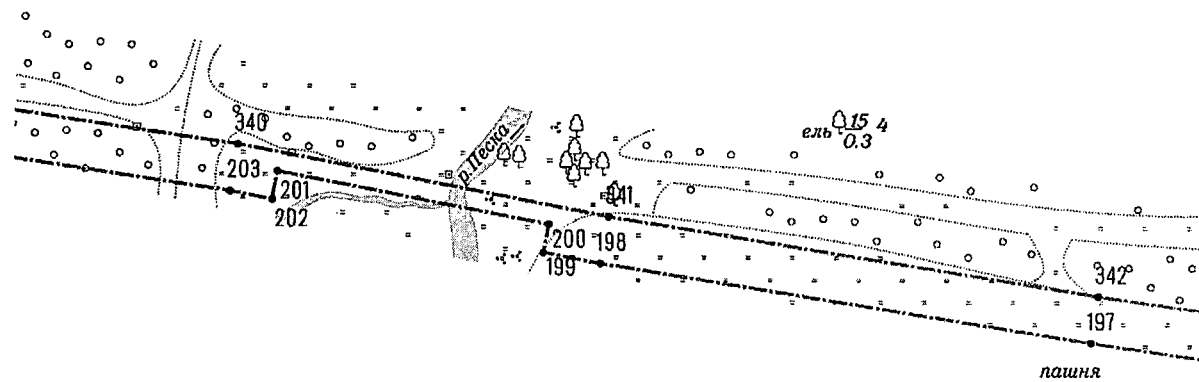
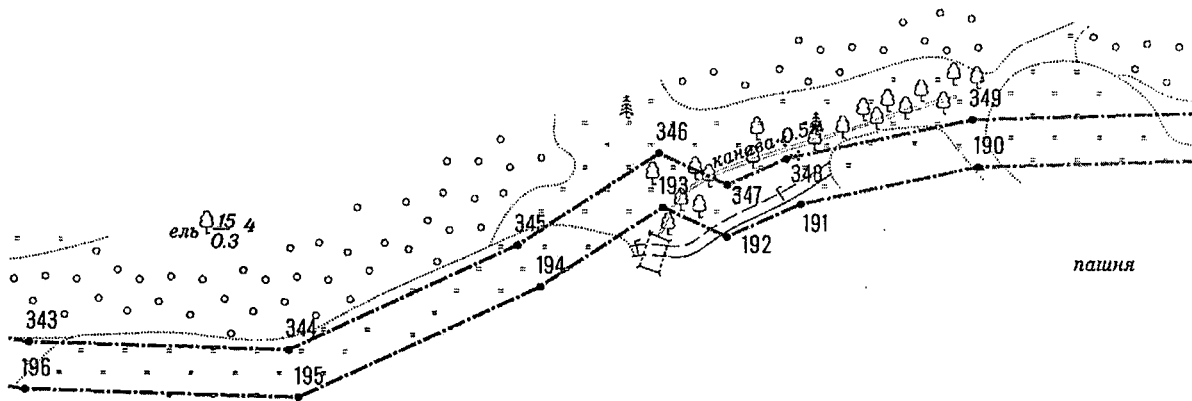
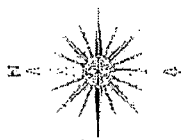
ГРАНИЦЫ



Границы планируемых элементов планировочной структуры




Границы существующих элементов планировочной структуры

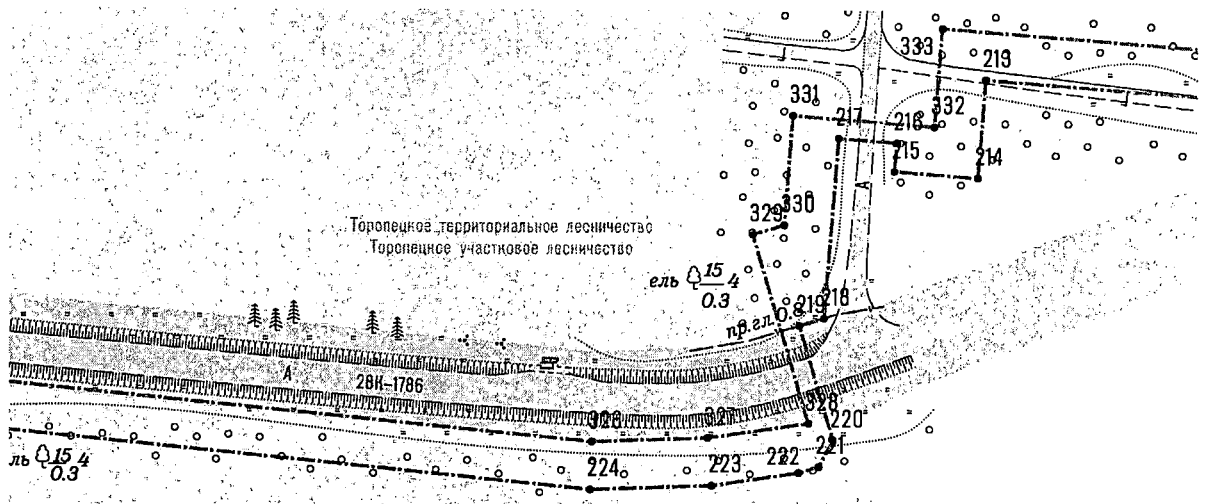
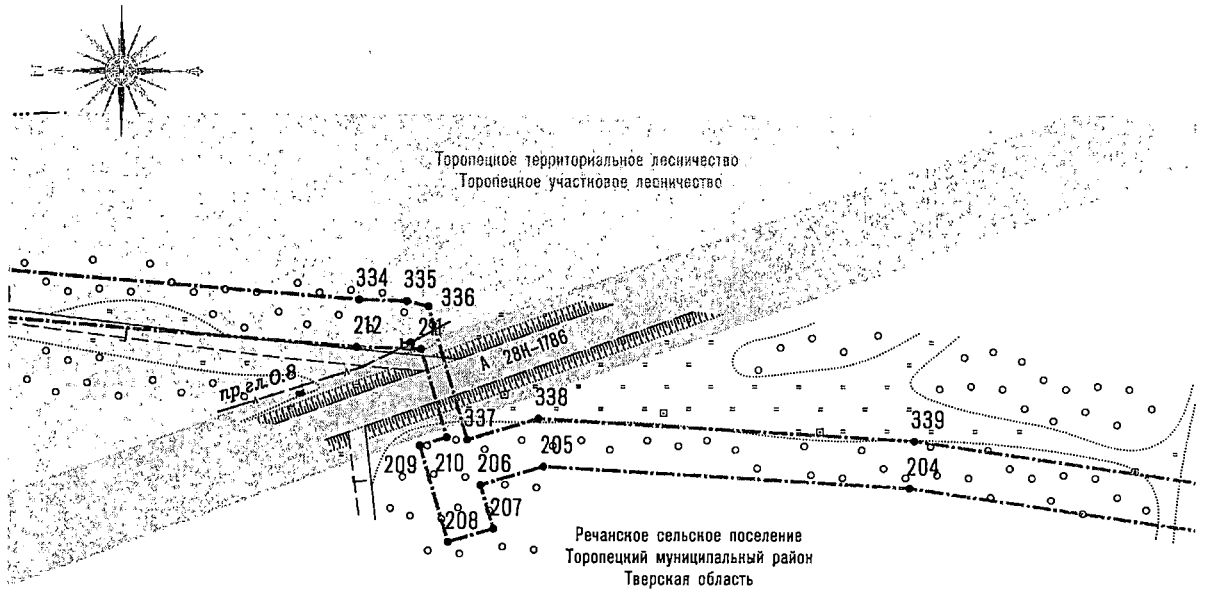


УСЛОВНЫЕ ОБОЗНАЧЕНИЯ

ГРАНИЦЫ




Границы планируемых элементов планировочной структуры




УСЛОВНЫЕ ОБОЗНАЧЕНИЯ

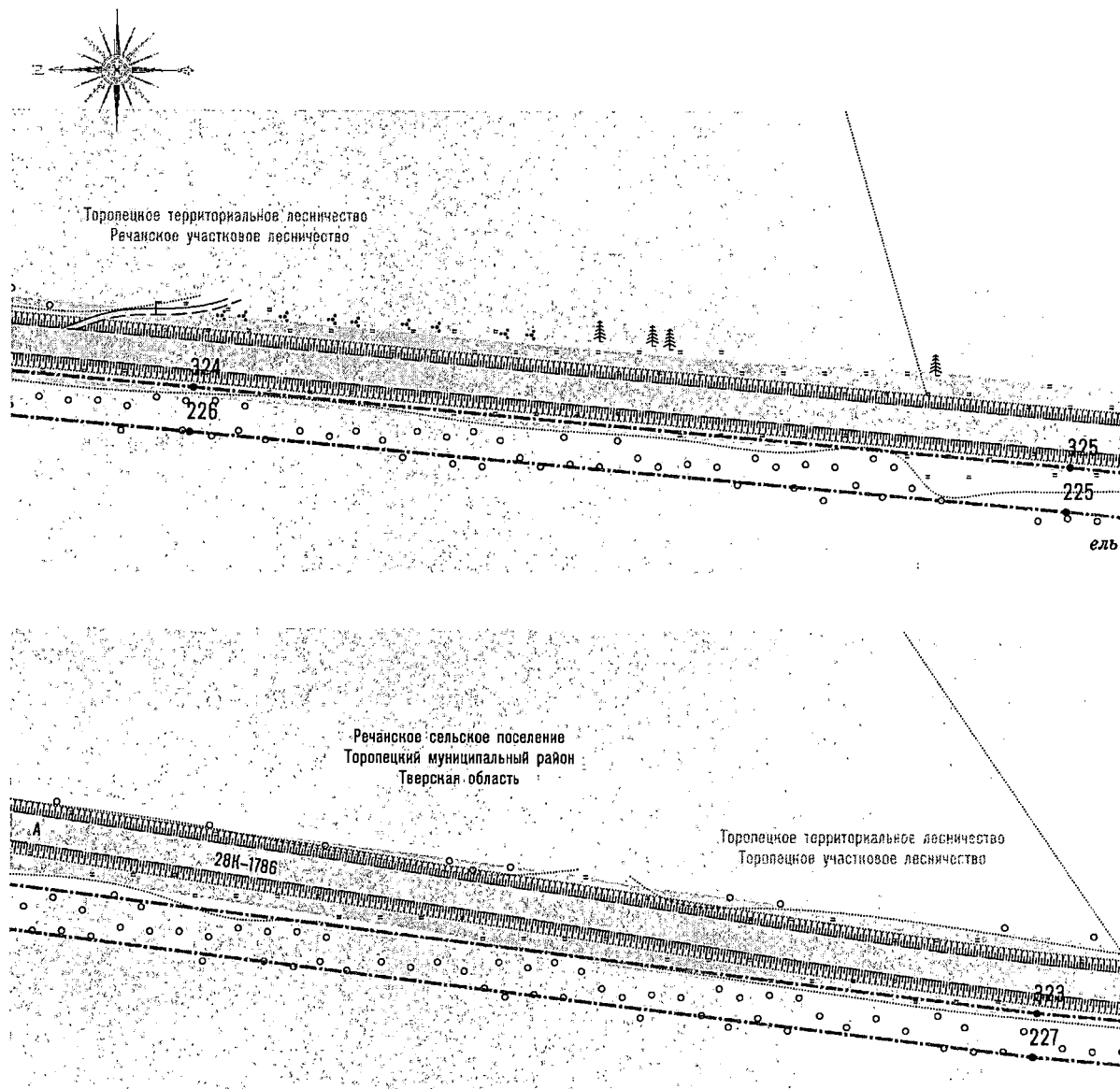
ГРАНИЦЫ



Границы планируемых элементов планировочной структуры

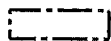


Границы существующих элементов планировочной структуры



УСЛОВНЫЕ ОБОЗНАЧЕНИЯ

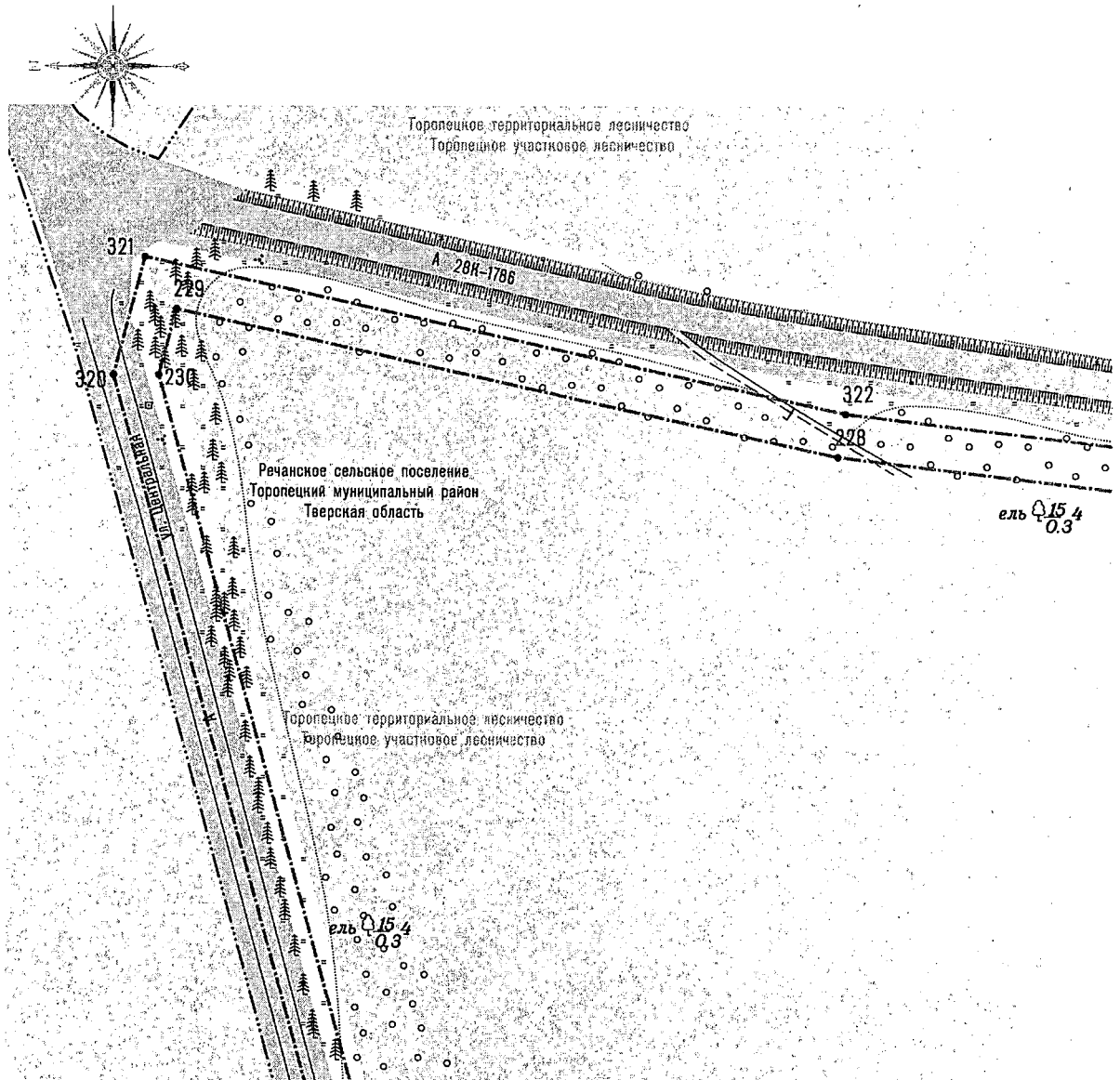
ГРАНИЦЫ



Границы планируемых элементов планировочной структуры




Границы существующих элементов планировочной структуры




УСЛОВНЫЕ ОБОЗНАЧЕНИЯ

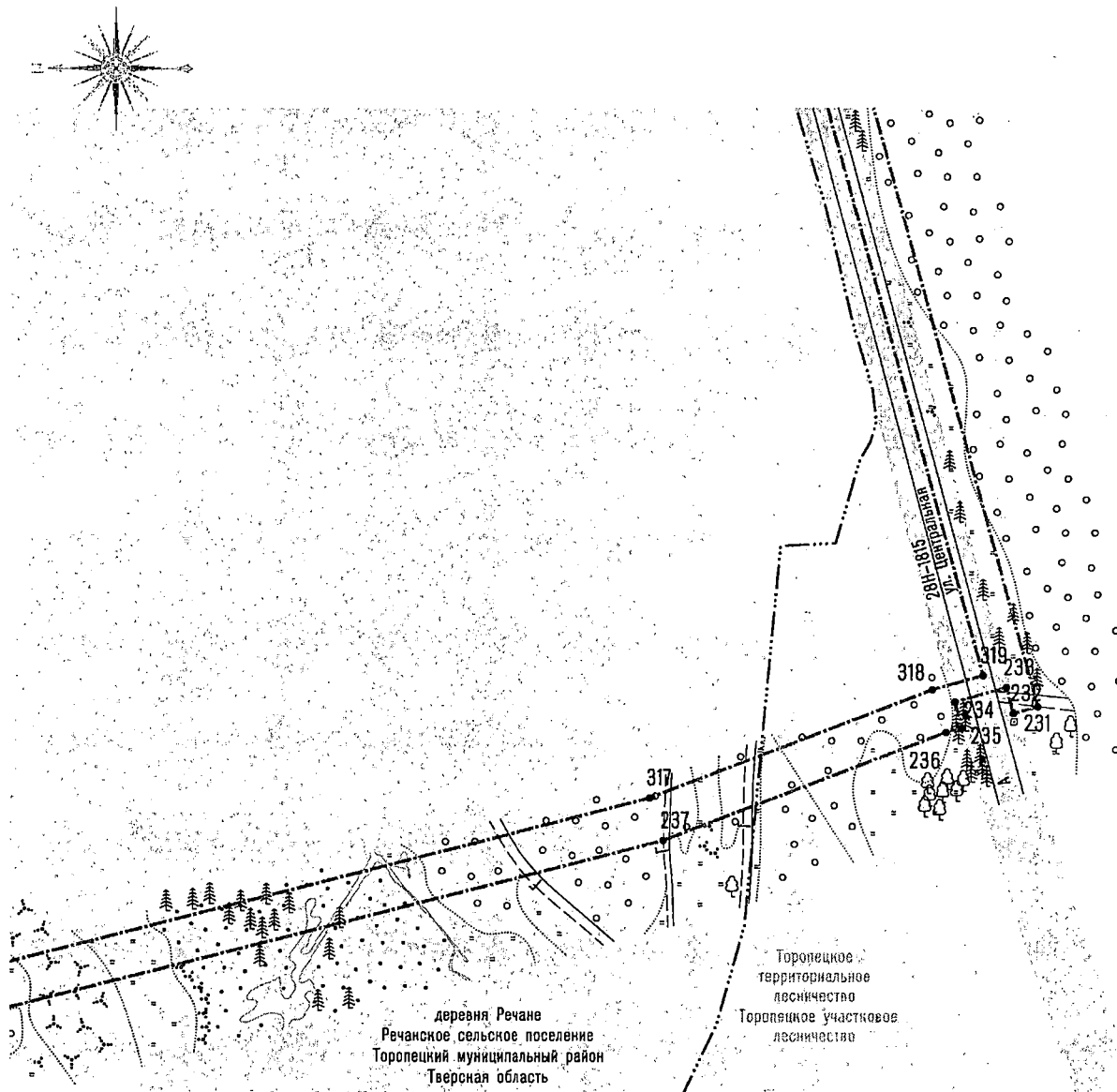
ГРАНИЦЫ



Границы планируемых элементов планировочной структуры

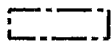


Границы существующих элементов планировочной структуры



УСЛОВНЫЕ ОБОЗНАЧЕНИЯ

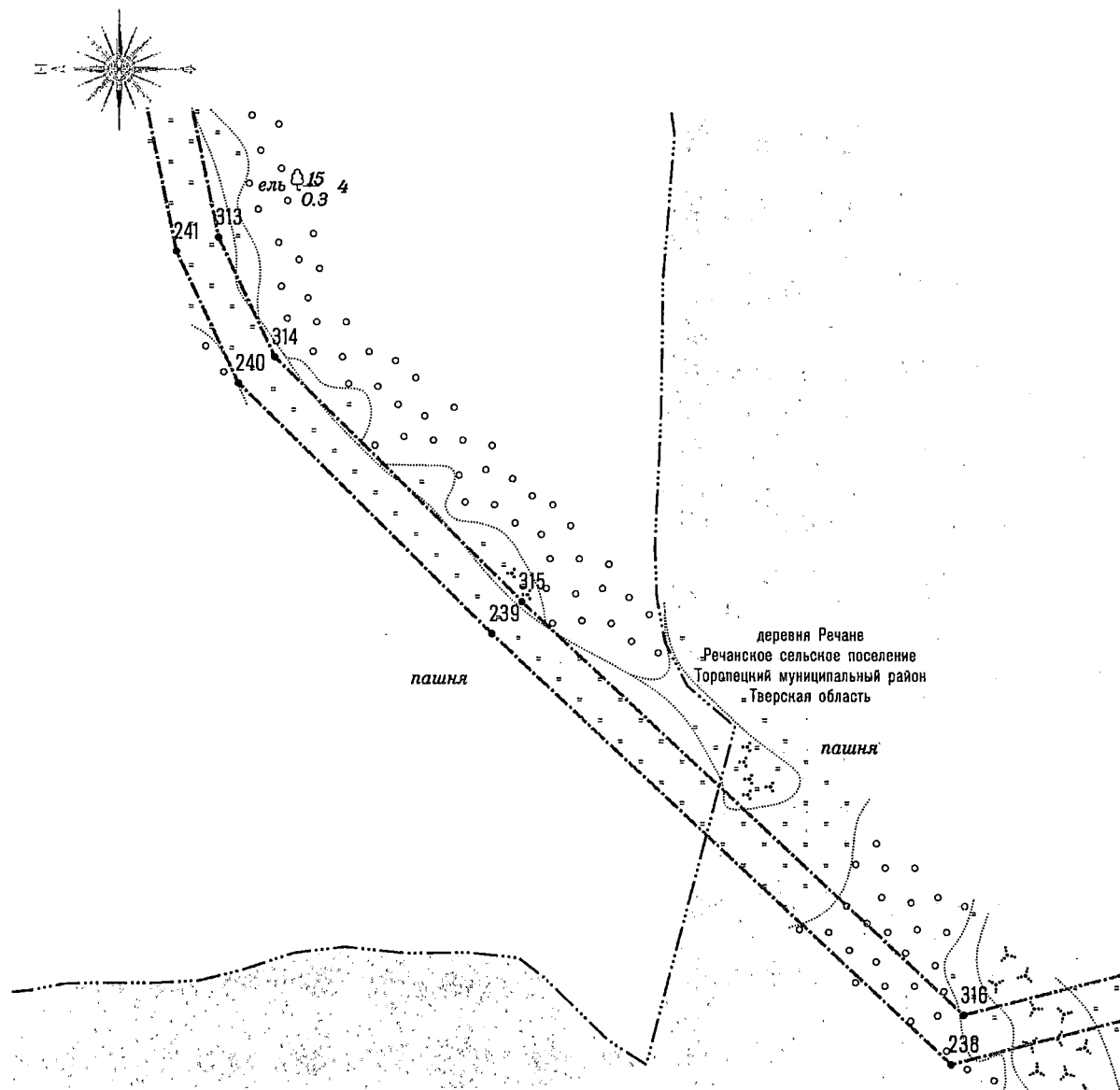
ГРАНИЦЫ



Границы планируемых элементов планировочной структуры




Границы существующих элементов планировочной структуры

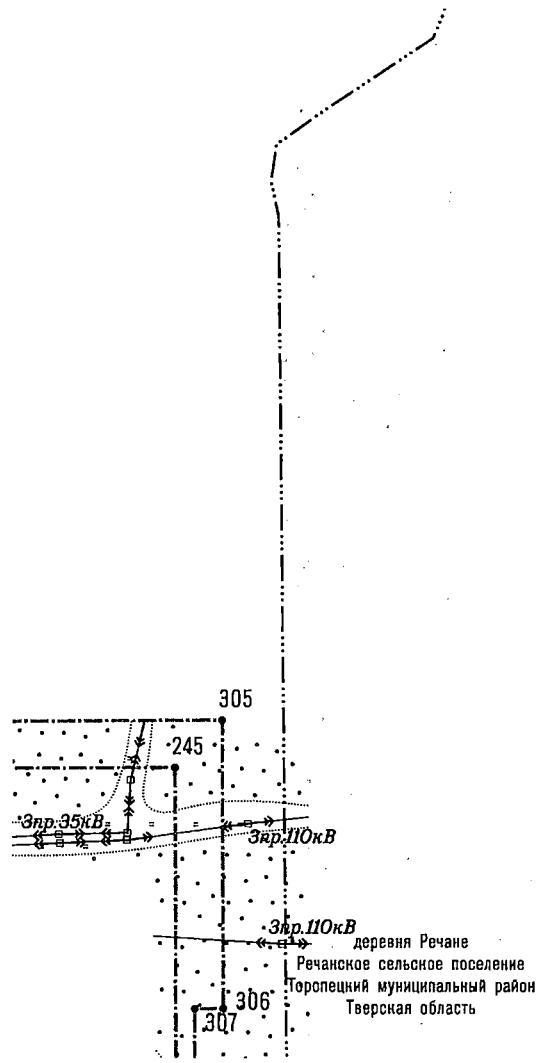
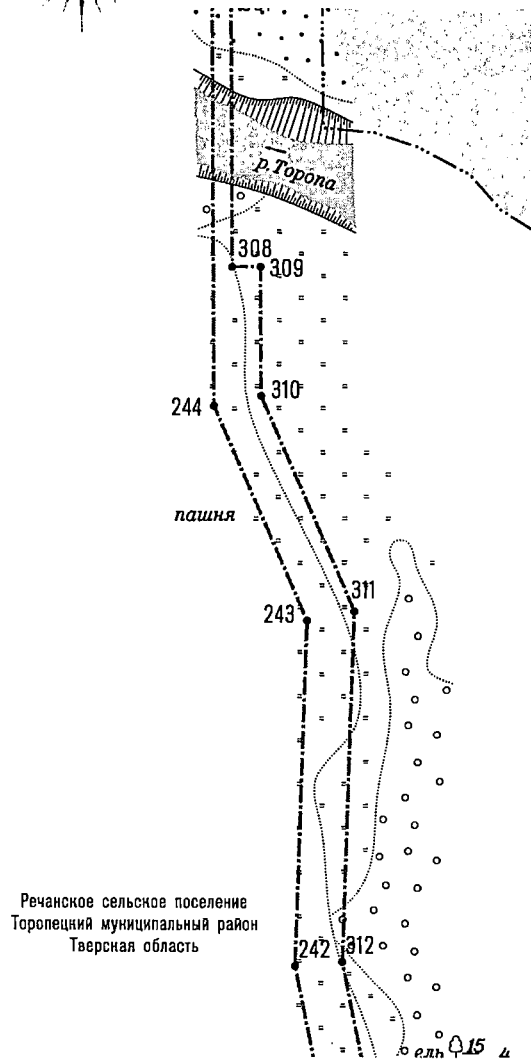
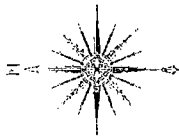


УСЛОВНЫЕ ОБОЗНАЧЕНИЯ

ГРАНИЦЫ

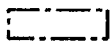


Границы планируемых элементов планировочной структуры

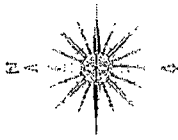


УСЛОВНЫЕ ОБОЗНАЧЕНИЯ

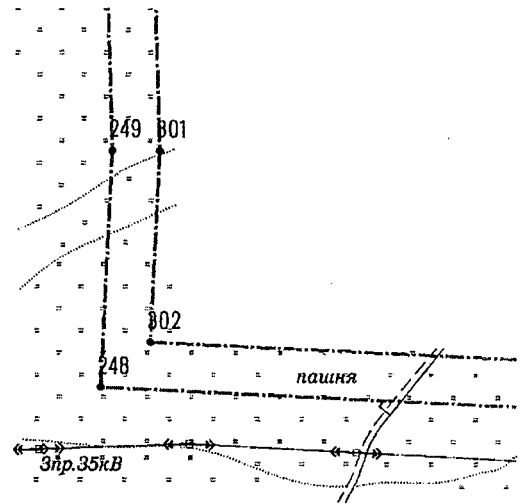
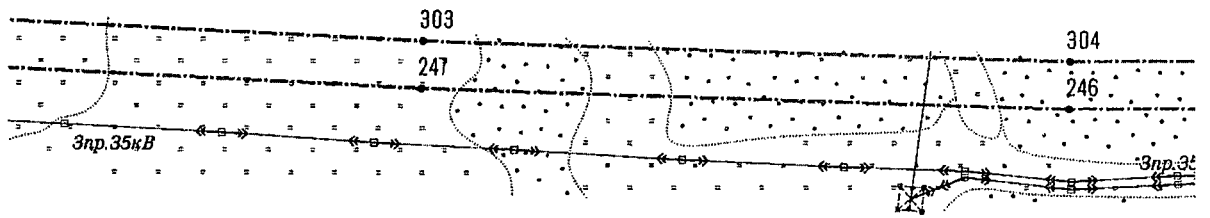
ГРАНИЦЫ



Границы планируемых элементов планировочной структуры




Речанское сельское поселение
Торопецкий муниципальный район
Тверская область

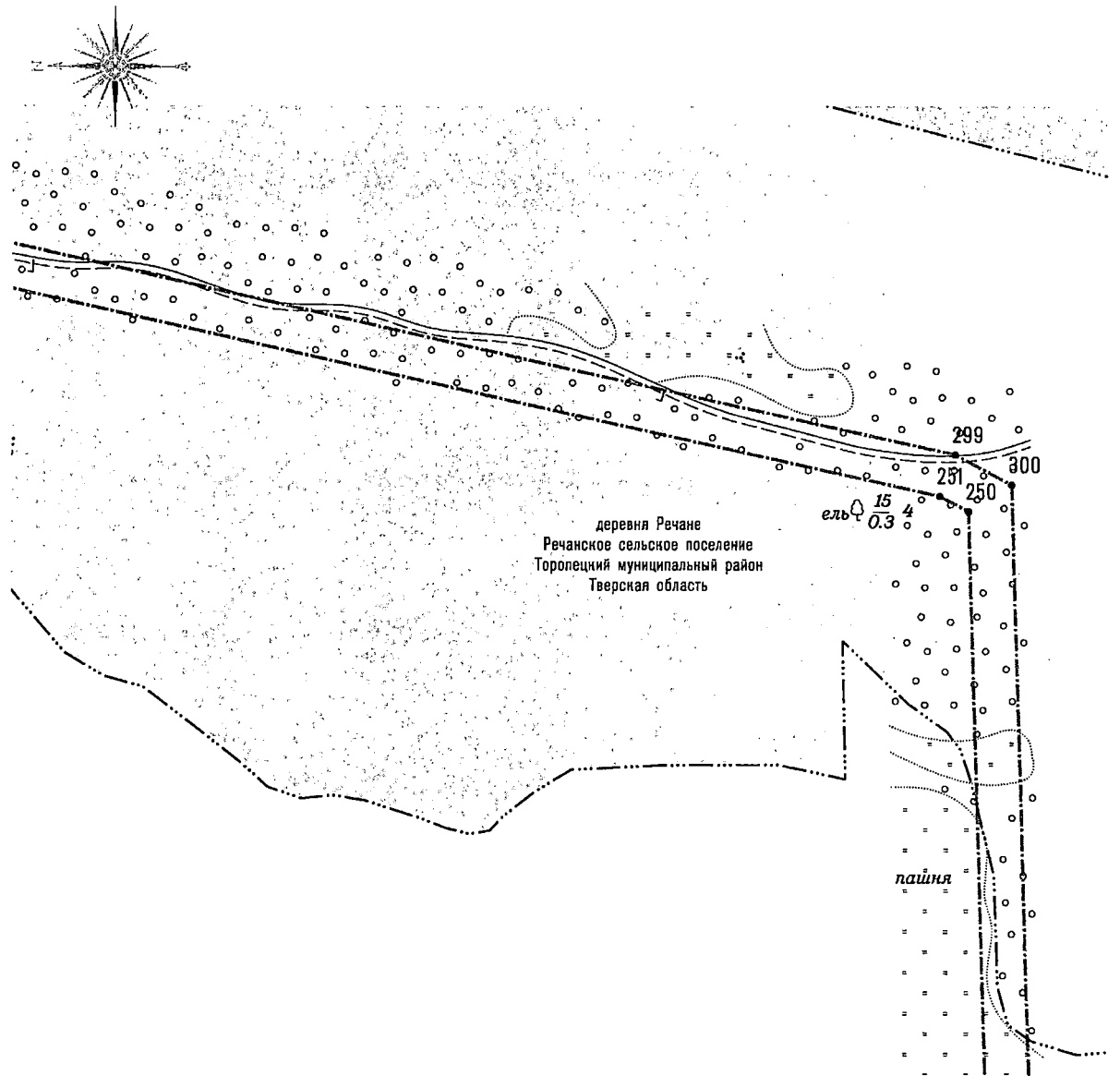


УСЛОВНЫЕ ОБОЗНАЧЕНИЯ

ГРАНИЦЫ



Границы планируемых элементов планировочной структуры




деревня Речане
Речанское сельское поселение
Торопецкий муниципальный район
Тверская область

ель 15
0.3 4

пашня

УСЛОВНЫЕ ОБОЗНАЧЕНИЯ

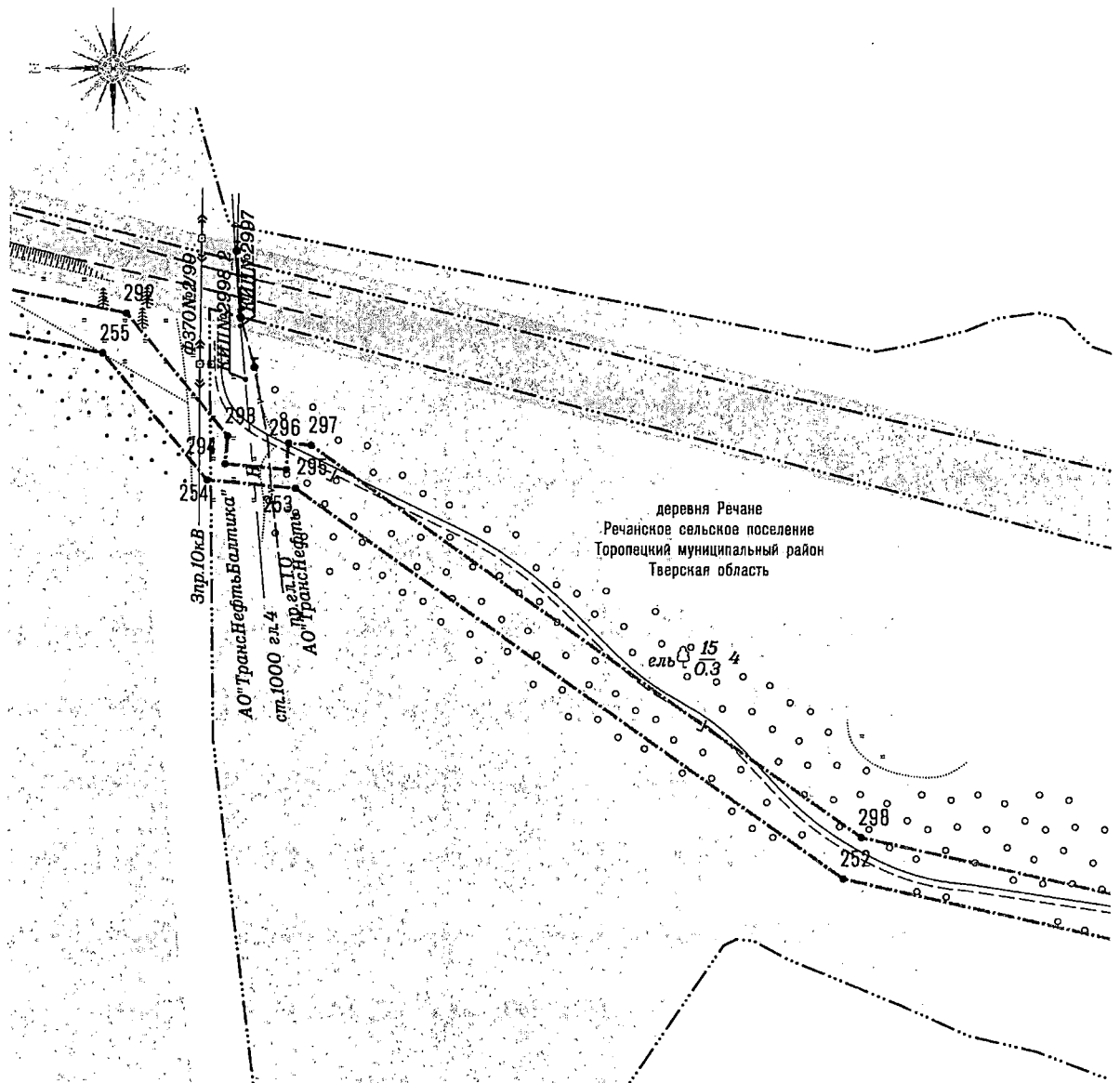
ГРАНИЦЫ



Границы планируемых элементов планировочной структуры

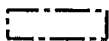


Границы существующих элементов планировочной структуры



УСЛОВНЫЕ ОБОЗНАЧЕНИЯ

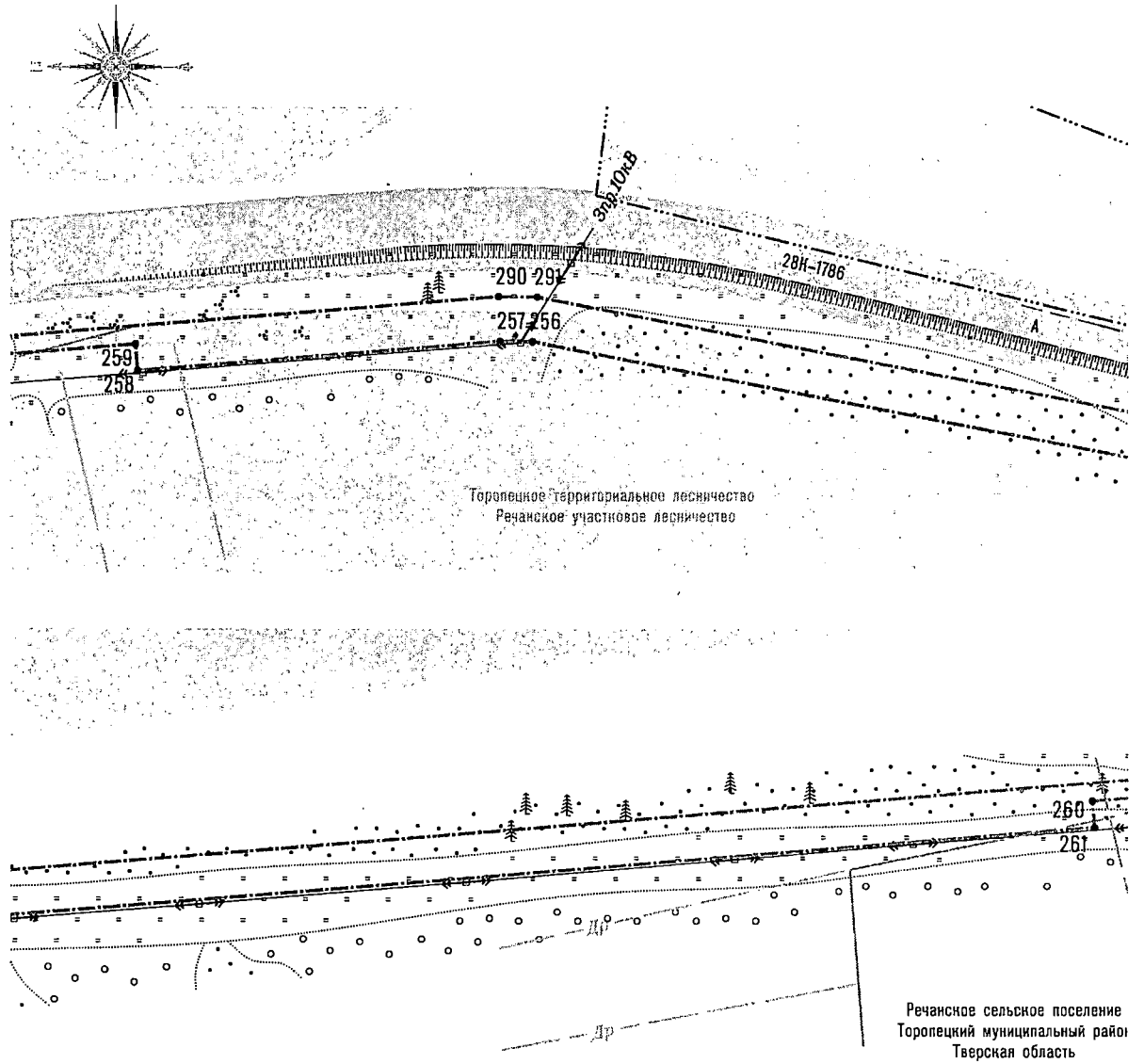
ГРАНИЦЫ



Границы планируемых элементов планировочной структуры




Границы существующих элементов планировочной структуры



УСЛОВНЫЕ ОБОЗНАЧЕНИЯ

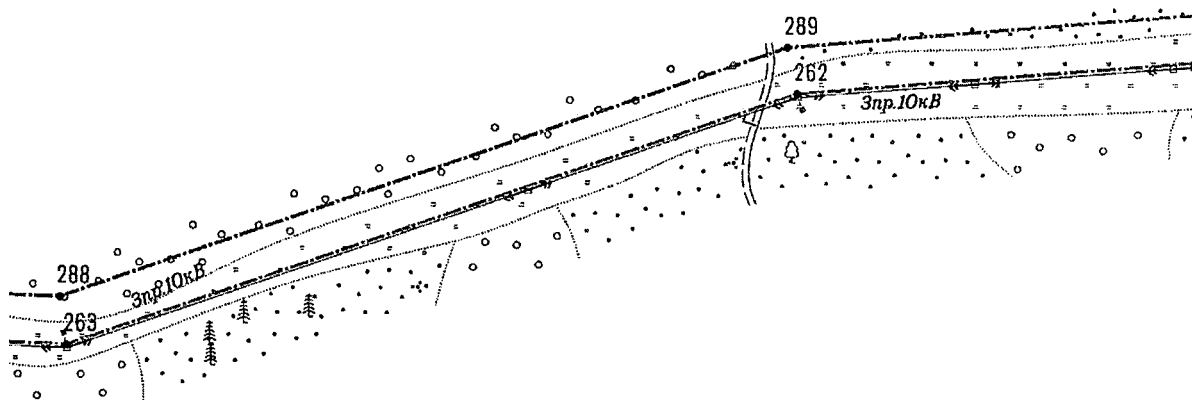
ГРАНИЦЫ



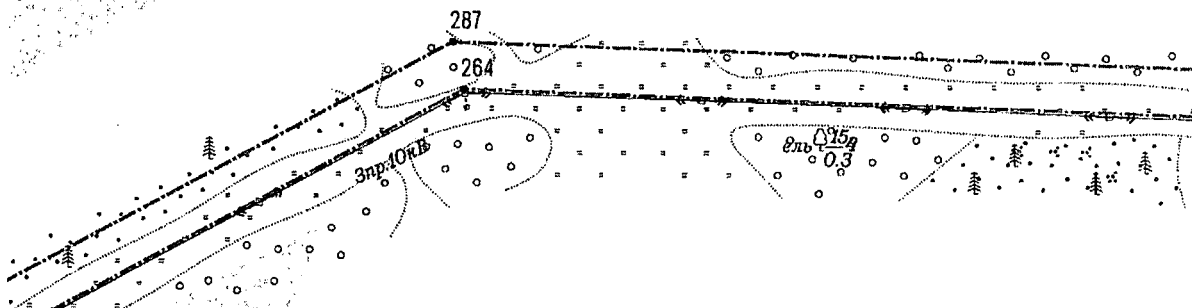
Границы планируемых элементов планировочной структуры



Границы существующих элементов планировочной структуры




Речанское сельское поселение
Торопецкий муниципальный район
Тверская область



УСЛОВНЫЕ ОБОЗНАЧЕНИЯ

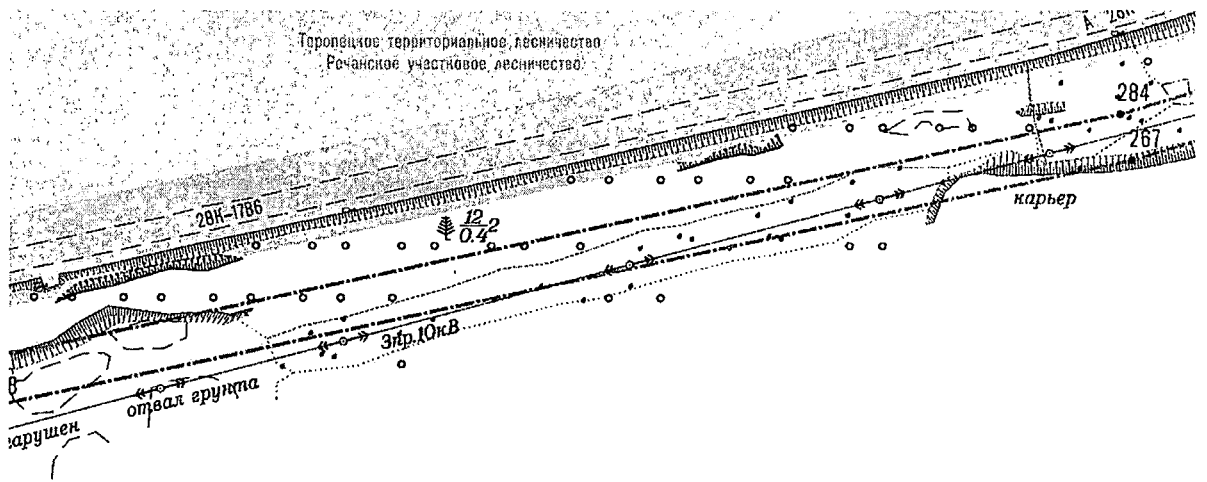
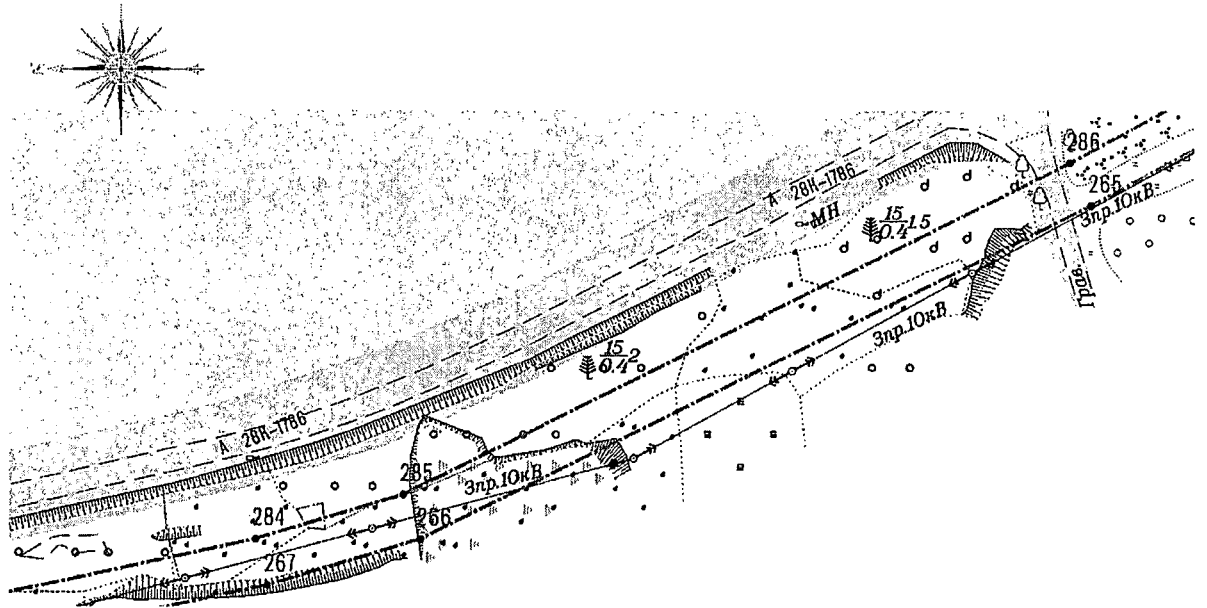
ГРАНИЦЫ



Границы планируемых элементов планировочной структуры




Границы существующих элементов планировочной структуры



УСЛОВНЫЕ ОБОЗНАЧЕНИЯ

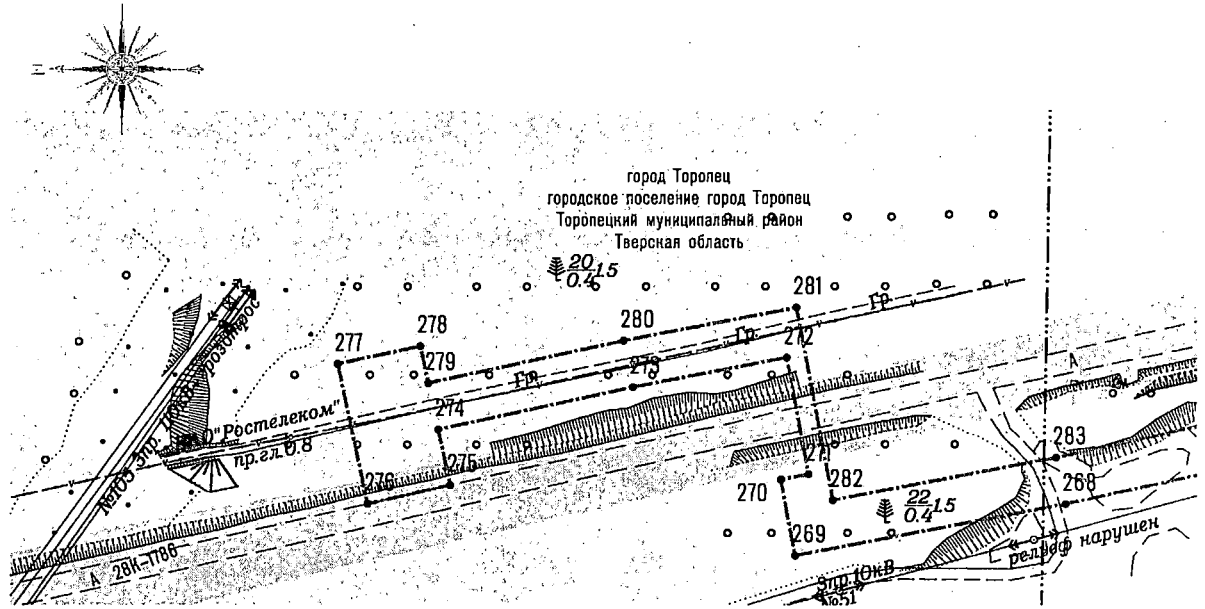
ГРАНИЦЫ



Границы планируемых элементов планировочной структуры




Границы существующих элементов планировочной структуры



УСЛОВНЫЕ ОБОЗНАЧЕНИЯ

ГРАНИЦЫ



Границы планируемых элементов планировочной структуры



Границы существующих элементов планировочной структуры

Подраздел II
Пояснительная записка

13. Перечень образуемых земельных участков.

Настоящим проектом предусмотрено установление публичного сервитута в границах зоны планируемого размещения линейного объекта, образование земельных участков не предусмотрено.

14. Перечень существующих земельных участков, на которых линейный объект может быть размещен на условиях сервитута, публичного сервитута, представлен в таблице 4.

Таблица 4

Кадастровый номер существующего земельного участка	Адрес или описание местоположения
69:00:000000:271	обл. Тверская, р-н Западнодвинский, Западнодвинское лесничество, Западнодвинское участковое лесничество, Западнодвинское урочище, кварталы 63-130, 180-182, 185-187, 192-195, 229, 237-239, 248, 251-253, 257, 265, часть кварталов 2, 17, 18, 22, 29, 32, 34, 38, 133, 135, 149, 152, 162, 168, 172, 179, 211, 215, 218-220, 223, 228, 230, 236, 240, 246, 247, 249, 256, 258, 260, 264, 267; Андреапольский р-он, Западнодвинское лесничество, Западнодвинское участковое лесничество, Западнодвинское урочище часть квартала 140
Единое землепользование (далее – ЕЗП) 69:00:000000:84: 69:08:000011:562 69:08:000010:361	Тверская область, земельный участок расположен на территории Западнодвинского, Нелидовского и Жарковского районов
ЕЗП 69:08:000000:51: 69:08:000010:216 69:08:000010:203 69:08:000010:183 69:08:000009:155 69:08:000009:148 69:08:000009:149 69:08:000009:147 69:08:000009:144 69:08:000009:143	Местоположение установлено относительно ориентира, расположенного в границах участка. Почтовый адрес ориентира: Тверская область, р-н. Западнодвинский, с/п. Западнодвинское
69:08:000000:7	Местоположение установлено относительно ориентира, расположенного в границах участка. Почтовый адрес ориентира: Тверская обл, Западнодвинский р-н, а/д "Москва-Рига-Андреаполь-Пено-Хотино"
69:08:000009:264	обл, Тверская, р-н Западнодвинский, автодорога - подъезд к г, Западная Двина от автодороги М-9 "Балтия" до г, Западная Двина
ЕЗП 69:08:000010:163: 69:08:000010:149	обл, Тверская, р-н Западнодвинский, с/п Западнодвинское, в районе д, Василево
ЕЗП 69:08:000010:346: 69:08:000010:341	Тверская обл, р-н Западнодвинский, с/п Западнодвинское
ЕЗП 69:08:000010:347: 69:08:000010:334	Тверская обл, р-н Западнодвинский, с/п Западнодвинское
69:08:000010:351	Тверская область, р-н, Западнодвинский, с/п, Западнодвинское, д, Савостино

Кадастровый номер существующего земельного участка	Адрес или описание местоположения
ЕЗП 69:08:0000010:724: 69:08:0000009:345 69:08:0000009:352 69:08:0000009:353 69:08:0000009:354 69:08:0000009:355 69:08:0000009:357 69:08:0000009:358 69:08:0000009:360 69:08:0000009:361 69:08:0000009:362 69:08:0000009:363 69:08:0000009:371 69:08:0000009:373 69:08:0000010:575 69:08:0000010:583 69:08:0000010:586 69:08:0000010:587 69:08:0000010:588 69:08:0000010:591 69:08:0000010:639	Тверская область, м.р-н Западнодвинский, с.п. Западнодвинское (Западнодвинское лесничество; Двинское участковое лесничество; леса, ранее находившиеся во владении СПК "Улинский")
69:08:0000010:836	Тверская область, р-н Западнодвинский, Западнодвинское сельское поселение, участок расположен в 1000 м по направлению на юго-восток от д. Василево
ЕЗП 69:08:0000011:542: 69:08:0000011:497 69:08:0000011:498 69:08:0000011:505 69:08:0000011:428 69:08:0000011:530 69:08:0000011:529 69:08:0000011:419 69:08:0000011:420 69:08:0000011:421 69:08:0000011:427	Тверская обл, р-н Западнодвинский, с/п Староторопское
69:08:0000011:544	Тверская область, р-н, Западнодвинский, с/п, Староторопское, д, Новый Бор
69:08:0000010:349	Местоположение установлено относительно ориентира, расположенного за пределами участка. Ориентир д. Савостино. Участок находится примерно в 35 м, по направлению на север от ориентира. Почтовый адрес ориентира: Тверская область, р-н. Западнодвинский, с/п. Западнодвинское, д. Савостино
69:08:0000010:355	Местоположение установлено относительно ориентира, расположенного за пределами участка. Ориентир д. Савостино. Участок находится примерно в 35 м, по направлению на север от ориентира. Почтовый адрес ориентира: Тверская область, р-н. Западнодвинский, с/п. Западнодвинское, д. Савостино
ЕЗП 69:08:0000011:584: 69:08:0000011:860 69:08:0000011:867 69:08:0000011:868 69:08:0000011:826 69:08:0000011:837	Тверская область, р-н Западнодвинский, с/п Староторопское, Западнодвинское лесничество; леса, ранее находившиеся во владении "Староторопский"

Кадастровый номер существующего земельного участка	Адрес или описание местоположения
69:08:0000011:855 69:08:0000011:723 69:08:0000011:726 69:08:0000011:704 69:08:0000011:705 69:08:0000011:712 69:08:0000011:713 69:08:0000011:944 69:08:0000011:906 69:08:0000011:908 69:08:0000011:820	
69:08:0071001:4	Тверская обл, р-н Западнодвинский, г Западная Двина
69:08:0071001:5	Тверская обл, р-н Западнодвинский, г Западная Двина
69:08:0071002:4	Тверская обл, р-н Западнодвинский, г Западная Двина
69:08:0071002:5	Тверская обл, р-н Западнодвинский, г Западная Двина
69:08:0071002:7	Тверская обл, р-н Западнодвинский, г Западная Двина
69:08:0071002:8	Тверская обл, р-н Западнодвинский, г Западная Двина
69:08:0071003:3	Тверская обл, р-н Западнодвинский, г Западная Двина
69:08:0071003:4	Тверская обл, р-н Западнодвинский, г Западная Двина
69:34:0000000:1235	Местоположение установлено относительно ориентира, расположенного в границах участка. Почтовый адрес ориентира: Тверская область, р-н Торопецкий, с/п Речанское, д Речане.
69:34:0000000:1266	Тверская область, Торопецкий район, Речанское сельское поселение,
69:34:0000000:1463	Российская Федерация, Тверская область, м.р-н Торопецкий, автомобильная дорога «Железово-Плотично»
69:34:0000000:1407	Тверская область
69:34:0000022:404	Тверская область, р-н, Торопецкий, с/п, Речанское, д, Лохово, д, 1
69:34:0000022:489	Тверская область, р-н, Торопецкий, с/п, Речанское, д, Речане
69:34:0000022:523	Тверская обл, р-н Торопецкий, с/п Речанское, д Речане
69:34:0000022:540	Тверская обл, р-н Торопецкий, с/п Речанское, д Чихачи
69:34:0000022:568	Тверская область, р-н. Торопецкий, с/п. Речанское, д. Речане
69:34:0000022:569	Тверская область, р-н. Торопецкий, с/п. Речанское, д. Речане
69:34:0000022:590	Тверская область, р-н, Торопецкий, с/п, Речанское, д, Речане
69:34:0000022:595	Тверская область, р-н, Торопецкий, с/п, Речанское, д, Речане
69:34:0000022:596	Тверская область, р-н, Торопецкий, с/п, Речанское, д, Речане

Кадастровый номер существующего земельного участка	Адрес или описание местоположения
69:34:000022:598	Тверская область, р-н, Торопецкий, с/п, Речанское, д, Речане
69:34:000022:600	Тверская область, р-н, Торопецкий, с/п, Речанское, д, Речане
69:34:000022:604	Тверская область, р-н, Торопецкий, с/п, Речанское, д, Речане
69:34:000022:626	Тверская область, р-н, Торопецкий, с/п, Речанское, д, Речане
69:34:000022:627	Тверская область, р-н, Торопецкий, с/п, Речанское, д, Речане
69:34:000022:634	обл, Тверская, р-н Торопецкий, с/п Речанское, д, Речане, из земель СПК "Колос"
69:34:000022:860	Тверская область, Торопецкий район, Речанское сельское поселение, в границах АО "Речане"
69:34:000022:995	Российская Федерация, Тверская область, Торопецкий муниципальный район, Речанское сельское поселение, Речане
69:34:000022:997	Российская Федерация, Тверская область, м,р-н Торопецкий, с,п, Речанское, д Речане
69:34:0070735:14	Тверская область, р-н Торопецкий, г Торопец, ул Трудовая
69:34:0070735:15	Тверская область, р-н Торопецкий, г Торопец, ул Трудовая
69:34:0070736:1	Тверская область, р-н Торопецкий, г Торопец, ул Трудовая
69:34:0070736:3	Тверская область, р-н Торопецкий, г Торопец, ул Трудовая
69:08:0000000:27	Российская Федерация, Тверская область, Западнодвинский муниципальный округ, автомобильная дорога "Ковали-Новоселки"
69:34:0000000:27	Российская Федерация, Тверская область, Торопецкий муниципальный район, автомобильная дорога «Плоскошь - Волок - Краснодубье»

Примечание. Согласно сведениям единого государственного реестра недвижимости границы земельных участков с кадастровыми номерами 69:08:0000000:27 и 69:34:0000000:27 не установлены в соответствии с требованиями земельного законодательства. По сведениям государственного казенного учреждения «Дирекция территориального дорожного фонда», в площадь земельного участка с кадастровым номером 69:08:0000000:27 входит земельный участок размещения автомобильной дороги «Москва-Рига» – Улин, в площадь земельного участка с кадастровым номером 69:34:0000000:27 входит земельный участок размещения автомобильной дороги «Москва-Рига» – Торопец – Плоскошь» – Гольяново.

15. Настоящим проектом образование земельных участков не предусмотрено.

16. Границы публичного сервитута, устанавливаемого в целях размещения линейного объекта, совпадают с границами территории, применительно к которой осуществляется подготовка проекта межевания.

17. Сведения о границах территории, применительно к которой осуществляется подготовка проекта межевания, содержащие перечень координат характерных точек таких границ в системе координат, используемой для ведения Единого государственного реестра недвижимости отображены в таблице 5.

Таблица 5

№ п/п	Координата X	Координата Y
1	223663,66	1227643,65
2	223836,46	1227451,60
3	224102,29	1227185,77
4	224250,62	1227127,49
5	224332,56	1227109,57
6	224383,82	1227120,69
7	224438,67	1227118,70
8	224617,05	1226928,94
9	224666,18	1226904,19
10	224884,73	1226788,35
11	224892,49	1226803,12
12	224907,63	1226821,35
13	226024,25	1228268,91
14	225938,66	1228345,81
15	226031,15	1228463,97
16	226079,62	1228457,89
17	226080,74	1228466,82
18	226192,86	1228452,77
19	226191,74	1228443,84
20	226199,01	1228442,92
21	228985,20	1229176,27
22	229034,90	1229167,34
23	229638,57	1228934,37
24	229654,92	1228975,07
25	229751,08	1228936,45

№ п/п	Координата X	Координата Y
26	229904,83	1228892,71
27	230045,47	1228878,23
28	230060,86	1228844,95
29	230105,55	1228569,50
30	230547,65	1226247,75
31	230715,34	1225348,32
32	230763,20	1225102,87
33	230801,65	1224757,89
34	230811,05	1224177,84
35	230777,07	1223877,68
36	230768,95	1223793,00
37	230750,80	1223719,59
38	230706,87	1223335,90
39	230680,05	1223339,04
40	230678,35	1223324,13
41	230770,00	1223313,40
42	230768,16	1223299,76
43	230764,14	1223267,45
44	230773,07	1223266,34
45	230769,00	1223233,59
46	230760,07	1223234,70
47	230701,11	1222760,35
48	230710,04	1222759,24
49	230697,83	1222661,00
50	230688,90	1222662,11

№ п/п	Координата X	Координата Y
51	230679,76	1222588,61
52	230629,93	1222592,65
53	230630,66	1222601,62
54	230593,28	1222604,66
55	230592,07	1222589,71
56	230618,98	1222587,52
57	230598,97	1222341,24
58	230604,13	1222046,71
59	230629,67	1221762,96
60	230682,23	1221519,83
61	230703,40	1221442,58
62	230790,97	1221192,71
63	230869,35	1220976,55
64	231042,85	1220563,99
65	231160,38	1220286,65
66	231187,43	1220220,24
67	231260,37	1219990,12
68	231349,20	1219524,25
69	231393,49	1219246,90
70	231488,43	1218781,67
71	231634,31	1218326,47
72	231681,45	1218212,49
73	231656,96	1218202,36
74	231662,69	1218188,50
75	231748,30	1218223,91
76	231754,62	1218183,96
77	231817,21	1218020,79
78	231825,62	1218024,02
79	231858,93	1217937,19
80	231850,52	1217933,96

№ п/п	Координата X	Координата Y
81	231901,58	1217800,88
82	231923,77	1217766,69
83	231838,96	1217734,16
84	231844,34	1217720,15
85	231863,01	1217727,32
86	232050,20	1217239,35
87	232315,47	1216584,09
88	232409,16	1216359,52
89	232470,10	1216229,86
90	232675,66	1215726,81
91	232788,45	1215449,72
92	232859,75	1215216,20
93	232895,72	1215074,30
94	232943,25	1214797,69
95	232955,82	1214629,76
96	232974,14	1214381,11
97	232974,14	1213999,72
98	232908,95	1213294,75
99	232874,34	1213077,79
100	232755,12	1212675,26
101	232293,40	1211860,98
102	232207,95	1211668,94
103	232111,98	1211195,13
104	232119,68	1210709,29
105	232132,42	1210390,95
106	232023,46	1209737,69
107	232022,38	1209425,62
108	232145,43	1208496,37
109	232166,60	1208257,23
110	232170,94	1208132,67

№ п/п	Координата X	Координата Y
111	232145,51	1207382,46
112	231995,28	1205619,27
113	231893,15	1204329,18
114	231743,28	1202344,83
115	231742,67	1202276,73
116	231727,18	1202276,88
117	231727,04	1202261,88
118	231814,78	1202261,06
119	231885,80	1202223,83
120	232458,00	1202241,39
121	232561,84	1202092,79
122	232569,21	1202097,94
123	232605,30	1202046,30
124	232597,92	1202041,15
125	232646,60	1201971,48
126	232818,79	1201910,21
127	233050,24	1201927,03
128	234130,71	1201616,43
129	234148,45	1201617,26
130	234211,95	1201646,10
131	234253,34	1201646,66
132	234297,70	1201645,52
133	234297,76	1201654,52
134	234495,76	1201653,17
135	234495,69	1201644,17
136	234503,69	1201644,12
137	234622,89	1201650,48
138	234668,41	1201631,04
139	235191,76	1201618,30
140	235205,41	1201613,86

№ п/п	Координата X	Координата Y
141	236155,52	1201592,08
142	236188,79	1201582,81
143	237419,06	1201594,33
144	237822,82	1201603,80
145	238104,59	1201606,57
146	238104,50	1201615,56
147	238147,50	1201615,99
148	238147,59	1201606,99
149	238250,46	1201608,00
150	238756,83	1201448,64
151	239001,68	1201320,10
152	238981,36	1201031,59
153	239116,83	1200628,02
154	239105,81	1200628,10
155	239105,69	1200613,11
156	239145,19	1200612,80
157	239144,66	1200545,11
158	239177,94	1200445,98
159	239186,94	1200449,05
160	239242,80	1200285,32
161	239234,26	1200282,40
162	239237,03	1200274,40
163	239576,73	1200004,18
164	239653,12	1199976,34
165	239675,32	1199960,77
166	239712,40	1199925,63
167	239780,10	1199847,39
168	239808,48	1199805,83
169	239831,11	1199801,31
170	239977,95	1199436,98

№ п/п	Координата X	Координата Y
171	240101,73	1199132,14
172	240092,12	1198902,22
173	240080,09	1198649,90
174	240101,26	1198579,32
175	240095,07	1198487,69
176	240081,25	1198446,74
177	240071,91	1198403,51
178	240066,19	1198355,95
179	240058,93	1198153,46
180	240073,69	1198107,90
181	240081,23	1198104,05
182	240065,31	1198072,88
183	240057,30	1198076,97
184	240053,37	1198069,27
185	240031,73	1197732,25
186	240130,47	1197697,94
187	240252,94	1197678,47
188	240295,48	1197659,52
189	240328,02	1197656,42
190	240426,92	1197653,52
191	240483,03	1197641,62
192	240506,47	1197631,23
193	240526,95	1197640,55
194	240565,97	1197615,29
195	240642,90	1197579,94
196	240729,92	1197582,19
197	240805,43	1197593,22
198	240961,19	1197618,24
199	240979,53	1197621,72
200	240977,85	1197630,56

№ п/п	Координата X	Координата Y
201	241064,31	1197646,96
202	241065,99	1197638,11
203	241079,36	1197640,65
204	241180,26	1197655,36
205	241296,62	1197662,06
206	241316,66	1197656,12
207	241312,53	1197642,22
208	241326,91	1197637,95
209	241336,02	1197668,62
210	241327,39	1197671,19
211	241335,67	1197699,08
212	241356,35	1197699,61
213	241474,21	1197708,77
214	241476,62	1197677,85
215	241503,04	1197679,90
216	241502,34	1197688,88
217	241520,78	1197690,31
218	241525,22	1197633,27
219	241533,01	1197630,95
220	241522,25	1197594,77
221	241526,77	1197586,43
222	241533,20	1197584,53
223	241560,73	1197580,51
224	241599,39	1197579,27
225	241795,28	1197598,39
226	242093,15	1197624,75
227	242194,57	1197633,34
228	242658,13	1197689,55
229	242884,77	1197739,66
230	242890,80	1197717,25

№ п/п	Координата X	Координата Y
231	242769,28	1197276,54
232	242777,46	1197274,27
233	242779,86	1197282,94
234	242797,21	1197278,13
235	242794,81	1197269,46
236	242800,19	1197267,97
237	242895,95	1197231,58
238	243131,87	1197171,25
239	243288,48	1197316,85
240	243375,24	1197401,46
241	243396,39	1197446,12
242	243406,62	1197495,73
243	243403,09	1197605,21
244	243432,92	1197673,18
245	243434,18	1197881,79
246	243505,12	1197881,37
247	243711,01	1197887,72
248	243957,83	1197899,35
249	243954,30	1197974,37
250	243962,83	1198247,23
251	243972,73	1198252,54
252	244392,88	1198345,59
253	244580,84	1198477,79
254	244611,16	1198480,50
255	244646,99	1198523,39
256	244877,90	1198568,20
257	244889,08	1198568,34
258	245011,60	1198558,32
259	245012,33	1198567,29
260	245085,09	1198561,34

№ п/п	Координата X	Координата Y
261	245084,36	1198552,37
262	245504,97	1198517,95
263	245737,39	1198438,02
264	245992,11	1198446,78
265	246235,04	1198315,71
266	246448,17	1198210,38
267	246497,01	1198195,78
268	246860,89	1198117,02
269	246946,53	1198100,82
270	246951,08	1198124,89
271	246942,24	1198126,56
272	246949,21	1198163,41
273	246998,11	1198154,16
274	247060,12	1198140,73
275	247056,28	1198123,24
276	247082,69	1198117,25
277	247092,25	1198161,42
278	247065,92	1198167,12
279	247063,34	1198155,38
280	247001,09	1198168,86
281	246946,10	1198179,26
282	246934,58	1198118,34
283	246863,87	1198131,72
284	246500,75	1198210,32
285	246453,68	1198224,39
286	246241,93	1198329,04
287	245995,66	1198461,92
288	245739,65	1198453,10
289	245508,07	1198532,75
290	244889,59	1198583,35

№ п/п	Координата X	Координата Y
291	244876,36	1198583,18
292	244638,90	1198537,10
293	244604,06	1198495,40
294	244604,90	1198485,97
295	244583,98	1198484,09
296	244583,18	1198493,06
297	244575,50	1198492,37
298	244386,70	1198359,58
299	243967,47	1198266,73
300	243948,11	1198256,35
301	243939,29	1197974,25
302	243942,14	1197913,63
303	243710,42	1197902,71
304	243504,93	1197896,37
305	243419,27	1197896,88
306	243418,72	1197805,39
307	243427,72	1197805,33
308	243427,19	1197717,33
309	243418,19	1197717,39
310	243417,94	1197676,37
311	243387,99	1197608,12
312	243391,57	1197497,02
313	243382,06	1197450,91
314	243362,84	1197410,31
315	243278,14	1197327,72
316	243127,65	1197187,81
317	242900,49	1197245,91
318	242804,87	1197282,24
319	242787,73	1197286,99
320	242906,35	1197717,20

№ п/п	Координата X	Координата Y
321	242895,52	1197757,40
322	242655,60	1197704,35
323	242193,04	1197648,26
324	242091,86	1197639,70
325	241793,89	1197613,33
326	241598,90	1197594,29
327	241562,06	1197595,47
328	241530,11	1197600,14
329	241547,88	1197659,92
330	241537,96	1197662,86
331	241535,27	1197697,46
332	241490,41	1197693,97
333	241488,00	1197724,89
334	241355,58	1197714,59
335	241340,26	1197714,20
336	241333,41	1197712,56
337	241320,93	1197670,50
338	241298,37	1197677,19
339	241178,74	1197670,30
340	241076,88	1197655,45
341	240958,60	1197633,01
342	240803,16	1197608,04
343	240728,64	1197597,16
344	240646,00	1197595,02
345	240573,21	1197628,47
346	240528,21	1197657,61
347	240506,39	1197647,67
348	240487,68	1197655,97
349	240428,71	1197668,47
350	240328,96	1197671,40

№ п/п	Координата X	Координата Y
351	240299,35	1197674,22
352	240257,24	1197692,97
353	240134,14	1197712,55
354	240047,43	1197742,67
355	240068,14	1198065,22
356	240089,64	1198107,32
357	240074,01	1198155,57
358	240081,16	1198354,78
359	240086,72	1198401,02
360	240095,73	1198442,74
361	240109,91	1198484,73
362	240116,41	1198581,02
363	240095,20	1198651,75
364	240107,10	1198901,55
365	240116,86	1199134,77
366	239991,85	1199442,60
367	239842,00	1199814,43
368	239817,42	1199819,34
369	239792,00	1199856,56
370	239723,26	1199936,00
371	239684,84	1199972,42
372	239660,11	1199989,76
373	239584,16	1200017,44
374	239249,78	1200283,42
375	239196,77	1200437,01
376	239159,68	1200547,51
377	239160,30	1200627,68
378	239133,59	1200627,89
379	239132,63	1200628,08
380	238996,54	1201033,52

№ п/п	Координата X	Координата Y
381	239017,33	1201328,83
382	238762,62	1201462,54
383	238252,69	1201623,02
384	237822,58	1201618,80
385	237418,81	1201609,33
386	236187,38	1201597,80
387	236153,91	1201607,12
388	235207,95	1201628,81
389	235194,31	1201633,25
390	234671,65	1201645,97
391	234625,57	1201665,64
392	234503,34	1201659,12
393	234208,75	1201661,13
394	234139,29	1201629,57
395	233051,82	1201942,19
396	232820,85	1201925,39
397	232656,15	1201984,01
398	232465,65	1202256,63
399	231889,28	1202238,94
400	231818,54	1202276,02
401	231802,18	1202276,18
402	231802,09	1202267,18
403	231759,10	1202267,58
404	231759,18	1202276,58
405	231757,67	1202276,59
406	231758,28	1202344,20
407	231908,10	1204328,02
408	232010,23	1205618,04
409	232037,97	1205943,62
410	232029,00	1205944,37

№ п/п	Координата X	Координата Y
411	232030,96	1205967,28
412	232039,93	1205966,53
413	232160,49	1207381,57
414	232185,95	1208132,68
415	232181,58	1208258,15
416	232160,34	1208498,02
417	232073,58	1209153,28
418	232064,65	1209152,10
419	232053,10	1209239,34
420	232062,03	1209240,52
421	232037,39	1209426,58
422	232038,46	1209736,42
423	232147,47	1210390,00
424	232134,68	1210709,71
425	232127,80	1211143,55
426	232118,80	1211143,41
427	232118,36	1211171,41
428	232127,35	1211171,55
429	232127,00	1211193,75
430	232222,33	1211664,34
431	232306,81	1211854,22
432	232769,01	1212669,35
433	232889,00	1213074,46
434	232890,46	1213083,63
435	232881,57	1213085,05
436	232891,50	1213147,26
437	232900,38	1213145,84
438	232923,84	1213292,89
439	232924,55	1213300,74
440	232915,61	1213301,57

№ п/п	Координата X	Координата Y
441	232945,81	1213628,18
442	232954,63	1213627,36
443	232989,14	1213999,02
444	232989,14	1214381,67
445	232958,15	1214799,52
446	232910,40	1215077,42
447	232901,17	1215113,82
448	232892,45	1215111,60
449	232886,80	1215133,90
450	232895,52	1215136,11
451	232874,20	1215220,24
452	232802,59	1215454,75
453	232689,55	1215732,48
454	232483,83	1216235,90
455	232434,24	1216341,41
456	232426,10	1216337,58
457	232416,32	1216358,39
458	232424,31	1216362,15
459	232329,35	1216589,79
460	232064,16	1217244,86
461	231873,79	1217741,09
462	231939,78	1217766,41
463	231936,80	1217774,17
464	231915,02	1217807,72
465	231769,19	1218187,86
466	231762,93	1218227,41
467	231759,74	1218235,13
468	231698,75	1218209,91
469	231648,41	1218331,63
470	231502,96	1218785,47

№ п/п	Координата X	Координата Y
471	231408,25	1219249,58
472	231404,58	1219272,53
473	231395,70	1219271,11
474	231391,28	1219298,76
475	231400,17	1219300,18
476	231363,97	1219526,84
477	231274,94	1219993,80
478	231201,55	1220225,35
479	231174,23	1220292,41
480	231056,67	1220569,82
481	230960,16	1220799,32
482	230951,86	1220795,83
483	230927,44	1220853,90
484	230935,73	1220857,39
485	230883,32	1220982,02
486	230805,09	1221197,75
487	230717,73	1221447,05
488	230696,80	1221523,40
489	230661,59	1221686,28
490	230652,79	1221684,38
491	230644,76	1221721,53
492	230653,56	1221723,43
493	230644,52	1221765,23
494	230619,11	1222047,51
495	230613,98	1222340,76
496	230633,93	1222586,31
497	230694,73	1222581,37
498	230696,15	1222598,80
499	230783,03	1223297,84
500	230783,96	1223304,70

№ п/п	Координата X	Координата Y
501	230786,52	1223326,57
502	230776,92	1223327,70
503	230775,88	1223318,76
504	230720,75	1223325,21
505	230765,59	1223716,93
506	230783,78	1223790,48
507	230791,99	1223876,12
508	230826,07	1224177,12
509	230816,64	1224758,85
510	230778,04	1225105,14
511	230730,08	1225351,13
512	230698,84	1225518,70
513	230689,99	1225517,05
514	230685,77	1225539,66
515	230694,62	1225541,31
516	230562,39	1226250,52
517	230530,12	1226420,00
518	230521,28	1226418,32
519	230516,97	1226440,91
520	230525,82	1226442,60
521	230160,97	1228358,60
522	230152,13	1228356,92
523	230141,84	1228410,95
524	230150,68	1228412,63
525	230120,32	1228572,10
526	230075,34	1228849,38
527	230055,50	1228892,28
528	229907,67	1228907,50
529	229755,94	1228950,66
530	229646,59	1228994,58

№ п/п	Координата X	Координата Y
531	229630,17	1228953,69
532	229038,96	1229181,85
533	228984,59	1229191,61
534	226198,00	1228458,17
535	226024,60	1228479,94
536	225934,22	1228364,48
537	225928,87	1228357,09
538	225923,63	1228351,26
539	225918,21	1228344,02
540	226003,87	1228267,05
541	224878,73	1226808,45

№ п/п	Координата X	Координата Y
542	224626,26	1226941,05
543	224445,10	1227133,75
544	224375,83	1227133,17
545	224331,92	1227122,30
546	224255,23	1227141,79
547	224110,69	1227198,58
548	223847,34	1227461,93
549	223674,63	1227653,89
550	223632,02	1227697,88
551	223621,25	1227687,44
1	223663,66	1227643,65

18. Настоящим проектом образование земельных участков не предусмотрено.