



**ПРАВИТЕЛЬСТВО
ТВЕРСКОЙ ОБЛАСТИ**

ПОСТАНОВЛЕНИЕ

17.11.2023

№ 499-пп

г. Тверь

**Об утверждении Паспорта особо охраняемой природной территории
регионального значения – памятника природы «Родник Юркинский»**

В соответствии с Федеральным законом от 14.03.1995 № 33-ФЗ «Об особо охраняемых природных территориях», законом Тверской области от 08.12.2010 № 108-ЗО «Об особо охраняемых природных территориях в Тверской области», по результатам комплексного экологического обследования особо охраняемой природной территории регионального значения – памятника природы «Родник Юркинский», с учетом решения Комиссии при Правительстве Тверской области по вопросам организации и функционирования особо охраняемых природных территорий от 22.06.2023 № 1 Правительство Тверской области постановляет:

1. Утвердить Паспорт особо охраняемой природной территории регионального значения – памятника природы «Родник Юркинский» (прилагается).

2. Министерству природных ресурсов и экологии Тверской области направить в орган, осуществляющий государственный кадастровый учет и государственную регистрацию прав, комплект документов для внесения сведений об особо охраняемой природной территории регионального значения – памятнике природы «Родник Юркинский» в установленном порядке.

3. Контроль за исполнением настоящего постановления возложить на заместителя Председателя Правительства Тверской области, курирующего вопросы экологии.

Отчет об исполнении постановления представить в трехмесячный срок со дня его вступления в силу.

4. Настоящее постановление вступает в силу со дня его официального опубликования.

**Губернатор
Тверской области**



И.М. Руденя

Приложение
к постановлению Правительства
Тверской области
от 17.11.2023 № 499-ПП

Паспорт
особо охраняемой природной территории регионального значения –
памятника природы «Родник Юркинский»

1. Наименование и цель создания особо охраняемой природной территории регионального значения.

Особо охраняемая природная территория регионального значения – памятник природы «Родник Юркинский» (далее – памятник природы) создана с целью охраны невосполнимых и ценных в экологическом, научном, рекреационном и эстетическом отношении природных и природно-антропогенных комплексов и объектов, требующих режима особой охраны.

2. Местонахождение памятника природы.

Памятник природы находится в Зубцовском муниципальном округе Тверской области, в 400 м к юго-востоку от деревни Юркино.

3. Описание границ памятника природы.

Памятник природы располагается в пределах ландшафта долины реки Волги, на склоне оврага, в 140 м от уреза реки Волги, в 400 м к юго-востоку от деревни Юркино Зубцовского муниципального округа Тверской области. Памятник природы расположен в квартале 59 Вазуского участкового лесничества Старицкого лесничества Тверской области.

Графическое описание местоположения границ особо охраняемой природной территории регионального значения – памятника природы «Родник Юркинский» приводится в приложении 1 к настоящему Паспорту.

План границ особо охраняемой природной территории регионального значения – памятника природы «Родник Юркинский» приводится в приложении 2 к настоящему Паспорту.

4. Площадь памятника природы.

Общая площадь памятника природы составляет 0,02 га.

5. Сведения о собственниках, землевладельцах, землепользователях и арендаторах земельных участков, на которых расположен памятник природы. Земли лесного фонда, в собственности Российской Федерации.

6. Описание памятника природы.

Родник представляет собой выход грунтовых вод на склоне оврага, выходящего к реке Волге. По дну оврага протекает небольшой ручей, его ширина – около 0,5 м.

Луговое сообщество вокруг родника включает следующие виды; вербейник монетчатый, мать-и-мачеха обыкновенная, черноголовка обыкновенная, одуванчик обыкновенный, герань лесная, крапива двудомная, костер безостый, ежа сборная, конский щавель, пикульник обыкновенный, клевер красный. Вокруг поляны заросли ольхи серой, крушины ломкой, черемухи обыкновенной, различных видов ивы.

Преобладающие фитоценозы: злаково-разнотравный, ольховый крапивно-снытевый. Обитают птицы: зяблик, крапивник, буроголовая гаичка, мухоловка-пеструшка, садовая славка.

7. Объекты особой охраны памятника природы.

Ценные природные комплексы: родники являются источником чистой пресной воды. Они участвуют в питании реки Волги, имеют эстетическое, рекреационное, эколого-просветительское значение.

8. Основные виды разрешенного использования земельных участков, расположенных в границах памятника природы:

- 1) деятельность по особой охране и изучению природы;
- 2) охрана природных территорий;
- 3) природно-познавательный туризм.

9. В границах памятника природы запрещается всякая деятельность, влекущая за собой нарушение сохранности памятника природы, в том числе:

- 1) любое строительство;
- 2) снос, повреждение деревьев, их ветвей и корневой системы, за исключением мероприятий, направленных на ликвидацию последствий стихийных бедствий и оздоровление деревьев;
- 3) разведка и добыча общераспространенных полезных ископаемых, выемка грунта, нарушение почвенно-растительного слоя;
- 4) осушение и другие виды мелиоративных работ, приводящих к нарушению гидрологического режима природных комплексов;
- 5) использование токсичных химических препаратов;
- 6) использование взрывчатых веществ и пиротехнических устройств;
- 7) разведение костров за пределами специально оборудованных кострищ, а также использование открытого огня в периоды, когда объявлена высокая пожарная опасность;
- 8) сброс сточных вод, сброс и складирование твердых и жидких отходов производства и потребления, захламление территории;
- 9) складирование ядохимикатов, минеральных и органических удобрений, нефтепродуктов;
- 10) мойка и стоянка автотранспортных средств;
- 11) выпас, прогон и водопой скота;
- 12) уничтожение и повреждение аншлагов и других информационных и предупредительных знаков.

10. Допустимое использование памятника природы:

- 1) функциональное обустройство и поддержание в рабочем состоянии отдельных элементов функционального обустройства памятника природы, в том числе установка информационных аншлагов и других информационных и предупредительных знаков;
- 2) экскурсионная, научно-исследовательская, образовательная и эколого-просветительская деятельность, не влекущие за собой нарушение сохранности памятника природы;
- 3) борьба с распространением борщевика Сосновского без применения химических средств.

Приложение 1
к Паспорту особо охраняемой
природной территории
регионального значения –
памятника природы «Родник
Юркинский»

Графическое описание местоположения границ
особо охраняемой природной территории регионального значения –
памятника природы «Родник Юркинский»

Раздел 1

Сведения об объекте		
особо охраняемая природная территория регионального значения – памятник природы «Родник Юркинский» (далее – объект)		
№ п/п	Характеристики объекта	Описание характеристик
1	2	3
1	Местоположение объекта	Зубцовский муниципальный округ Тверской области
2	Площадь объекта +/- величина погрешности определения площади (Р +/- Дельта Р)	241 кв. м (\pm 3 кв. м)
3	Иные характеристики объекта	-

Раздел 2

Сведения о местоположении границ объекта					
1. Система координат МСК-69, зона 2					
2. Сведения о характерных точках границ объекта					
Обозначение характерных точек границ	Координаты, м		Метод определения координат характерной точки	Средняя квадратическа я погрешность положения характерной точки (Mt), м	Описание обозначения точки на местности (при наличии)
	X	Y			
1	2	3	4	5	6
1	217539.55	2197726.5 8	картометрический	0.10	-



2. Сведения о характерных точках границ объекта					
Обозначение характерных точек границ	Координаты, м		Метод определения координат характерной точки	Средняя квадратическая погрешность положения характерной точки (Mt), м	Описание обозначения точки на местности (при наличии)
	X	Y			
1	2	3	4	5	6
2	217536.92	2197723.1 3	картометрический	0.10	-
3	217536.98	2197718.5 3	картометрический	0.10	-
4	217538.24	2197715.3 9	картометрический	0.10	-
5	217541.17	2197712.5 0	картометрический	0.10	-
6	217544.65	2197711.3 7	картометрический	0.10	-
7	217547.98	2197711.9 0	картометрический	0.10	-
8	217552.19	2197713.9 5	картометрический	0.10	-
9	217554.60	2197717.0 7	картометрический	0.10	-
10	217555.44	2197721.3 7	картометрический	0.10	-
11	217554.39	2197725.2 7	картометрический	0.10	-
12	217552.13	2197727.9 1	картометрический	0.10	-
1	217539.55	2197726.5 8	картометрический	0.10	-
3. Сведения о характерных точках части (частей) границы объекта					
Обозначение характерных точек части границы	Координаты, м		Метод определения координат характерной точки	Средняя квадратическая погрешность положения характерной точки (Mt), м	Описание обозначения точки на местности (при наличии)
	X	Y			


Приложение 2
к Паспорту особо охраняемой
природной территории
регионального значения –
памятника природы «Родник
Юркинский»

План границ
особо охраняемой природной территории регионального значения –
памятника природы «Родник Юркинский»




Используемые условные знаки и обозначения:

-  территория объекта
-  населенные пункты



Используемые условные знаки и обозначения:

○24 характерная точка границы объекта

 территория объекта