



**ПРАВИТЕЛЬСТВО
ТВЕРСКОЙ ОБЛАСТИ**

РАСПОРЯЖЕНИЕ

27.11.2023

№ 1470-рп

г. Тверь

Об утверждении документации по планировке территории линейного объекта «Реконструкция автомобильной дороги общего пользования межмуниципального значения Большое Эскино – Трестино – Жданово в Осташковском городском округе и Фировском районе Тверской области (на участке км 9+300 – км 49+900)» 3 этап с км 33+577 по км 47+433»

В соответствии со статьей 45 Градостроительного кодекса Российской Федерации, статьей 5 закона Тверской области от 24.07.2012 № 77-ЗО «О градостроительной деятельности на территории Тверской области»:

1. Утвердить документацию по планировке территории линейного объекта «Реконструкция автомобильной дороги общего пользования межмуниципального значения Большое Эскино – Трестино – Жданово в Осташковском городском округе и Фировском районе Тверской области (на участке км 9+300 – км 49+900)» 3 этап с км 33+577 по км 47+433» (прилагается).

2. Настоящее распоряжение вступает в силу со дня его подписания и подлежит официальному опубликованию.

**Губернатор
Тверской области**



И.М. Руденя

Приложение
к распоряжению Правительства
Тверской области
от 27.11.2023 № 1470-рп


Документация по планировке территории линейного объекта
«Реконструкция автомобильной дороги общего пользования
межмуниципального значения Большое Эскино – Трестино – Жданово в
Осташковском городском округе и Фировском районе Тверской области
(на участке км 9+300 – км 49+900)» 3 этап с км 33+577 по км 47+433»

Раздел I


Проект планировки территории

Подраздел I. Графическая часть.

Чертеж границ зон планируемого размещения линейных объектов. Лист 1



Чертеж границ зон планируемого размещения линейных объектов. Лист 2



Условные обозначения




- ось автомобильной дороги, пикет



- устанавливаемая красная линия линейного объекта,
характерная точка красной линии




- граница территории, в отношении которой осуществ-
ляется подготовка проекта планировки территории




- границы земельных участков по сведениям единого
государственного реестра недвижимости (далее –
ЕГРН) с номером участка


Чертеж границ зон планируемого размещения линейных объектов. Лист 3



Чертеж границ зон планируемого размещения линейных объектов. Лист 4



Чертеж границ зон планируемого размещения линейных объектов. Лист 5



Условные обозначения



- ось автомобильной дороги, пикет



- устанавливаемая красная линия линейного объекта, характерная точка красной линии

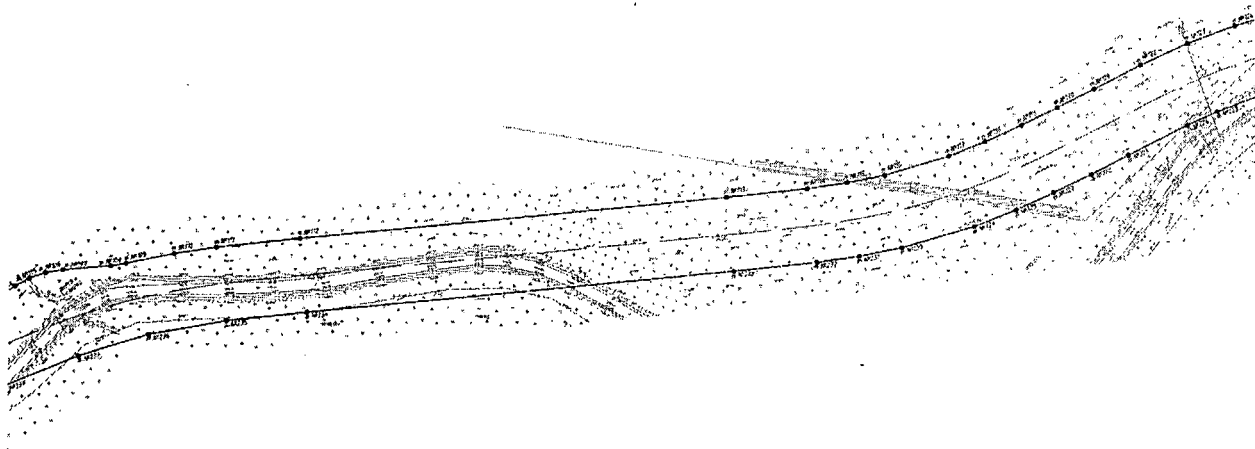


- граница территории, в отношении которой осуществляется подготовка проекта планировки территории


69:36:0000015:1175

- границы земельных участков по сведениям ЕГРН с номером участка


Чертеж границ зон планируемого размещения линейных объектов. Лист 6




Чертеж границ зон планируемого размещения линейных объектов. Лист 7



Чертеж границ зон планируемого размещения линейных объектов. Лист 8



Условные обозначения




- ось автомобильной дороги, пикет



- устанавливаемая красная линия линейного объекта, характерная точка красной линии

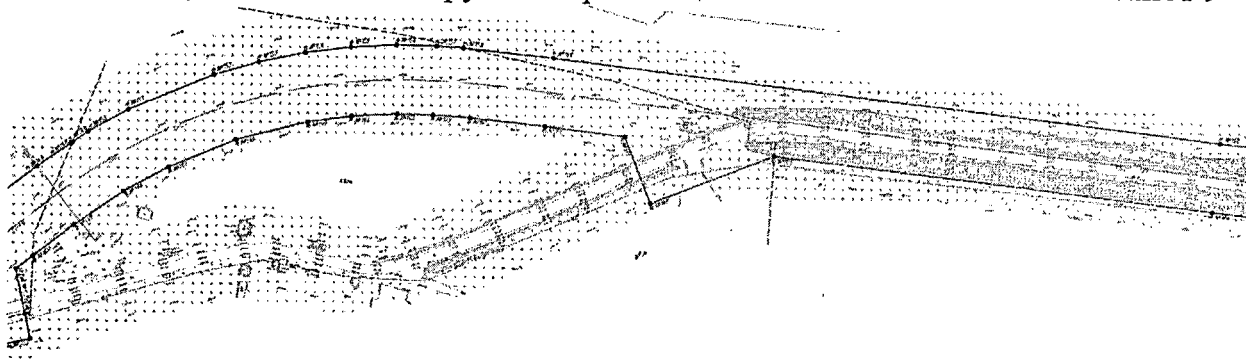


- граница территории, в отношении которой осуществляется подготовка проекта планировки территории




- границы земельных участков по сведениям ЕГРН с номером участка


Чертеж границ зон планируемого размещения линейных объектов. Лист 9




Чертеж границ зон планируемого размещения линейных объектов. Лист 10



Чертеж границ зон планируемого размещения линейных объектов. Лист 11



Условные обозначения



- ось автомобильной дороги, пикет



- устанавливаемая красная линия линейного объекта, характерная точка красной линии




- граница территории, в отношении которой осуществляется подготовка проекта планировки территории

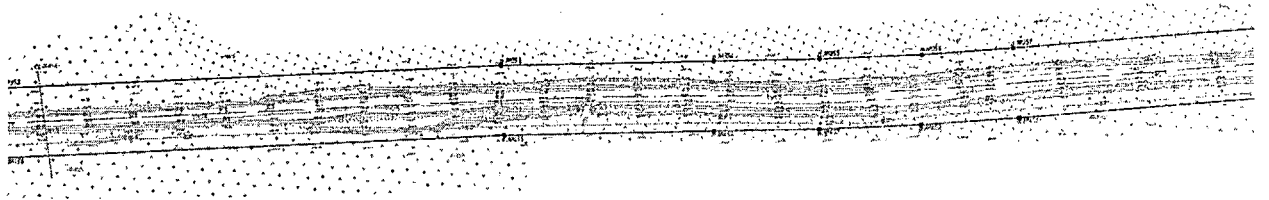
69:36:0000015:1175

- границы земельных участков по сведениям ЕГРН с номером участка

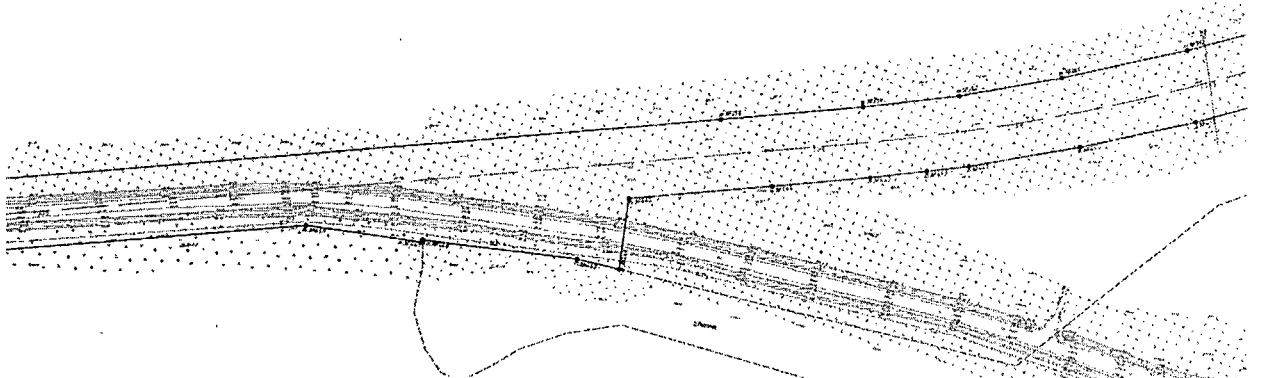
Чертеж границ зон планируемого размещения линейных объектов. Лист 12



Чертеж границ зон планируемого размещения линейных объектов. Лист 13



Чертеж границ зон планируемого размещения линейных объектов. Лист 14



Условные обозначения




- ось автомобильной дороги, пикет



- устанавливаемая красная линия линейного объекта, характерная точка красной линии

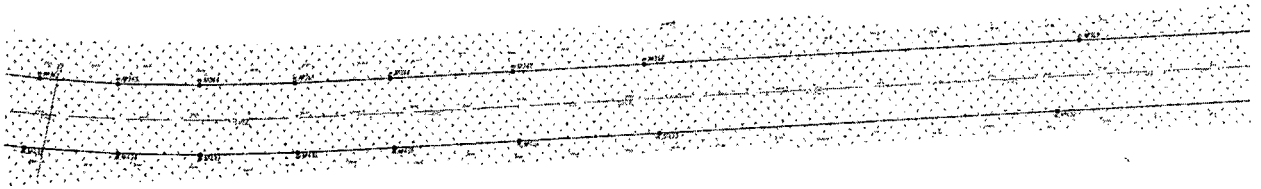


- граница территории, в отношении которой осуществляется подготовка проекта планировки территории



- границы земельных участков по сведениям ЕГРН с номером участка


Чертеж границ зон планируемого размещения линейных объектов. Лист 15




Чертеж границ зон планируемого размещения линейных объектов. Лист 16



Чертеж границ зон планируемого размещения линейных объектов. Лист 17



Чертеж границ зон планируемого размещения линейных объектов. Лист 18



Условные обозначения



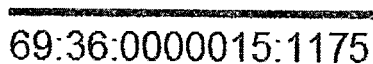
- ось автомобильной дороги, пикет



- устанавливаемая красная линия линейного объекта, характерная точка красной линии




- граница территории, в отношении которой осуществляется подготовка проекта планировки территории




- границы земельных участков по сведениям ЕГРН с номером участка

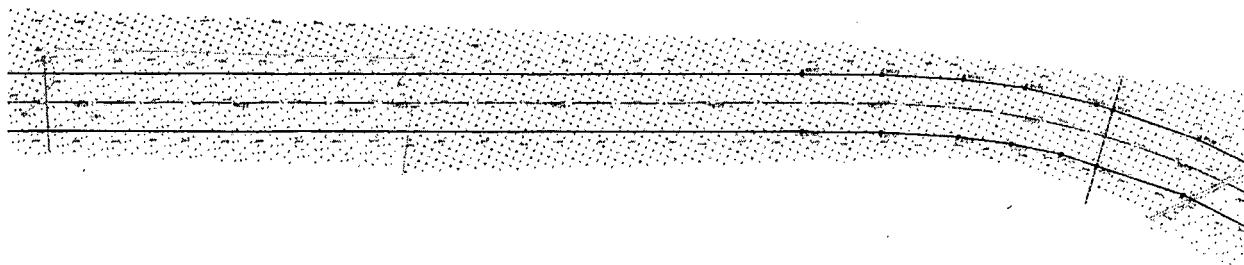
Чертеж границ зон планируемого размещения линейных объектов. Лист 19




Чертеж границ зон планируемого размещения линейных объектов. Лист 20



Чертеж границ зон планируемого размещения линейных объектов. Лист 21



Условные обозначения



- ось автомобильной дороги, пикет



- устанавливаемая красная линия линейного объекта, характерная точка красной линии

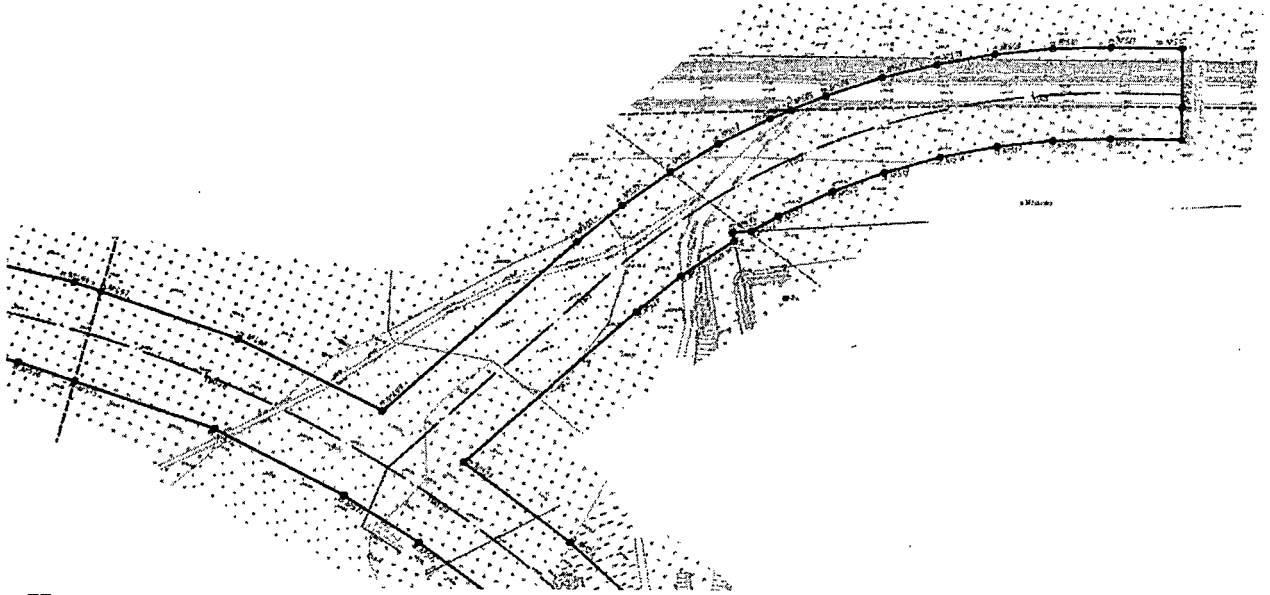


- граница территории, в отношении которой осуществляется подготовка проекта планировки территории

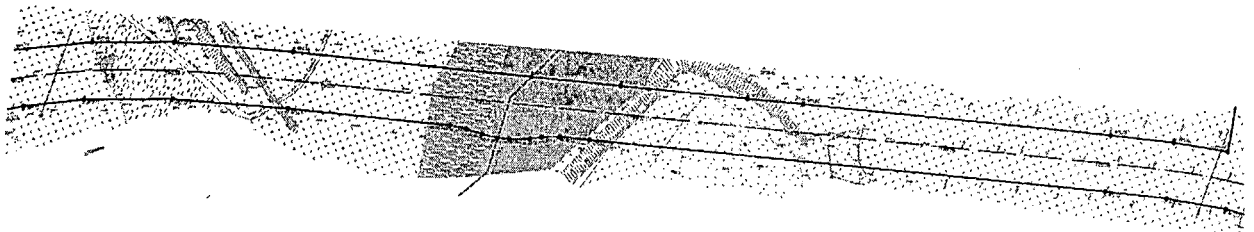
69:36:0000015:1175

- границы земельных участков по сведениям ЕГРН с номером участка


Чертеж границ зон планируемого размещения линейных объектов. Лист 22



Чертеж границ зон планируемого размещения линейных объектов. Лист 23



Условные обозначения



- ось автомобильной дороги, пикет



- устанавливаемая красная линия линейного объекта, характерная точка красной линии

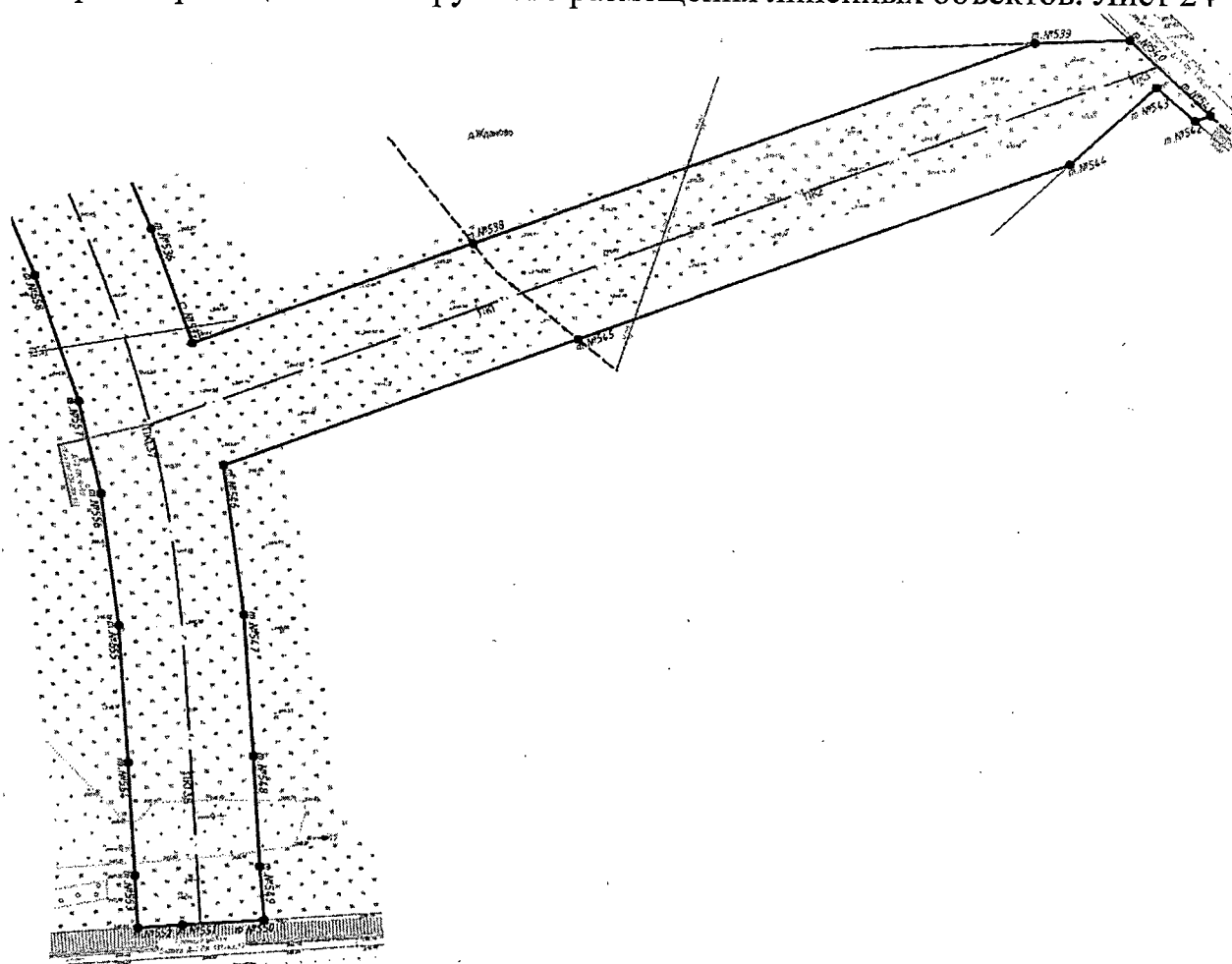


- граница территории, в отношении которой осуществляется подготовка проекта планировки территории


69:36:0000015:1175

- границы земельных участков по сведениям ЕГРН с номером участка

Чертеж границ зон планируемого размещения линейных объектов. Лист 24



Условные обозначения



- ось автомобильной дороги, пикет



- устанавливаемая красная линия линейного объекта, характерная точка красной линии



- граница территории, в отношении которой осуществляется подготовка проекта планировки территории

69:36:0000015:1175

- границы земельных участков по сведениям ЕГРН с номером участка

Подраздел II. Положение о размещении линейных объектов

Глава 1. Основания для проектирования

1. Документация по планировке территории «Реконструкция автомобильной дороги общего пользования межмуниципального значения Большое Эскино – Трестино – Жданово в Осташковском городском округе и Фировском районе Тверской области (на участке км 9+300 – км 49+900)» 3 этап с км 33+577 по км 47+433» (далее – документация по планировке территории) подготовлена на основании приказа государственного казенного учреждения Тверской области «Дирекция территориального дорожного фонда Тверской области» от 04.10.2022 № 486-пр «О подготовке документации по планировке территории линейного объекта».

Глава 2. Исходные данные для проектирования

2. Документация по планировке территории обеспечивает устойчивое развитие территории, выделение элементов планировочной структуры, выявление основных принципов архитектурно-планировочной организации планируемой территории с учетом существующих планировочных ограничений.

3. Определяются следующие основные критерии размещения трассы линейного сооружения:

1) максимальное использование свободных земель, не предоставленных гражданам и юридическим лицам и не планируемых к предоставлению, во избежание необходимости проведения мероприятий по изъятию для государственных или муниципальных нужд;

2) минимальное пересечение сторонних коммуникаций и объектов капитального строительства, требующих серьезных материальных затрат для последующего приведения их в пригодное для эксплуатации состояние;

3) максимальное сохранение существующего планового расположения элементов реконструируемой автомобильной дороги, с доведением их значений до требований нормативной документации.

Объект предлагается разместить следующим образом: реконструкцию автомобильной дороги общего пользования межмуниципального значения Большое Эскино – Трестино – Жданово в Осташковском городском округе и Фировском районе Тверской области начать от км 33+577, максимально сохраняя плановое расположение элементов существующей реконструируемой автомобильной дороги, с доведением их значений до требований нормативной документации, с учетом современных требований к скоростному режиму и безопасности дорожного движения до км 47+433.

На участках возле деревень Ель, Липовец, Жданово предусматривается устройство объезда населенного пункта с целью улучшения транспортно-эксплуатационных качеств автомобильной дороги, а также повышения уровня

безопасности транспортного движения путем уменьшения доли транзитного транспорта в транспортном потоке через жилую застройку населенного пункта.

Для выполнения требований свода правил СП 34.13330.2021 «СНиП 2.05.02-85* Автомобильные дороги» (далее – СП 34.13330.2021) в части соблюдения минимально допустимых радиусов углов поворота оси автомобильной дороги в плане, на отдельных участках автомобильной дороги происходит изменение планового прохождения оси автомобильной дороги с целью доведения до нормативных показателей.

Предложенный вариант размещения позволит осуществить строительство максимально в коридоре существующих коммуникаций и на незастроенных землях различных категорий, находящихся в государственной и муниципальной собственности различных уровней.

Глава 3. Характеристика района проектирования

4. Документация по планировке территории подготовлена для производства работ по реконструкции линейного объекта на территории Осташковского городского округа Тверской области. Документация по планировке территории предусматривает установление новых линий градостроительного регулирования (красных линий) или перенос существующих. Проект планировки территории содержит чертеж красных линий, границ зон планируемого размещения линейных объектов, отражающий прохождение трассы реконструируемого линейного сооружения, зон с особыми условиями использования территории указанных сооружений, границу территории, в отношении которой осуществляется подготовка проекта планировки.

5. В качестве утвержденных документов территориального планирования и градостроительного зонирования были использованы документы Осташковского городского округа, на территории которого будет производиться реконструкция линейного объекта:

1) генеральный план Осташковского городского округа Тверской области, утвержденный постановлением Правительства Тверской области от 29.11.2022 № 668-пп «Об утверждении генерального плана Осташковского городского округа Тверской области» (далее – генеральный план);

2) правила землепользования и застройки Осташковского городского округа Тверской области, утвержденные решением Совета депутатов городского поселения г. Осташков Тверской области от 18.09.2013 № 446 «Об утверждении Правил землепользования и застройки муниципального образования «Городское поселение – г. Осташков» Тверской области (далее – правила землепользования и застройки).

6. При сопоставлении предложенного варианта размещения линейного объекта реконструкции с генеральным планом определено, что линейный объект проходит по 5 функциональным зонам:

1) территория жилой зоны, застройка преимущественно индивидуальными жилыми домами (до 3 этажей) с приусадебными участками;

2) территория общественно-деловой зоны, в том числе объектов административного, общественного, коммерческого назначения, объектов культуры, коммунально-бытового назначения, объектов здравоохранения и соцобеспечения, учебных и дошкольных учреждений, общежитий;

3) территория сельскохозяйственных угодий, в том числе земли для ведения садоводства, дачного хозяйства и огородничества;

4) территория промышленности, энергетики, транспорта, связи, радиовещания, телевидения, информатики, земли для обеспечения космической деятельности, земли обороны, безопасности и земли иного специального назначения;

5) территория естественного леса.

7. При сопоставлении предложенного варианта размещения линейного объекта реконструкции с правилами землепользования и застройки определено, что объект строительства будет располагаться в территориальных зонах:

1) жилые зоны (код зоны – Ж1);

2) зоны сельскохозяйственного использования (код зоны – СХ1);

3) производственные зоны (код зоны – П1);

4) рекреационные зоны (код зоны – Р);

5) зоны специального назначения, связанные с захоронениями (код зоны – Сп1).

Глава 4. Основные характеристики реконструируемых линейных объектов

8. Автомобильная дорога.

Наименование объекта: автомобильная дорога общего пользования межмуниципального значения Большое Эскино – Трестино – Жданово в Осташковском городском округе и Фировском районе Тверской области (на участке км 9+300 – км 49+900)» 3 этап с км 33+577 по км 47+433 (далее – Объект).

Идентификационный номер: 28 ОП МЗ 28Н-1207.

Учетный номер: 28Н-1207.

Вид объекта недвижимости: сооружение.

Назначение сооружения: 7.4. сооружения дорожного транспорта.

Техническая категория: IV техническая категория по СП 34.13330.2021.

Адрес (описание месторасположения) сооружения: Российская Федерация, Тверская область, Осташковский городской округ.

Начало участка реконструкции (3 этап) – км 33+577 автомобильной дороги Большое Эскино – Трестино – Жданово, граница Фировского муниципального округа и Осташковского городского округа.

Конец участка реконструкции (3 этап) – км 47+433 автомобильной дороги Большое Эскино – Трестино – Жданово, примыкание к автомобильной дороге 28К-1785 «Торжок – Осташков», западнее от примыкания в д. Жданово ул. Победы к автомобильной дороге 28К-1785 «Торжок – Осташков».

Основная характеристика сооружения: протяженность – 13,856 км (13 856 м).

Существующая пропускная способность: 3 авт/час.

Проектная пропускная способность: свыше 50 авт/час.

Существующая интенсивность движения: до 200 авт/сут.

Проектная интенсивность движения: 200 до 2000 авт/сут.

Назначение Объекта: автомобильная дорога межмуниципального значения служит для связи различных объектов межмуниципального значения, а также связывает автодороги регионального значения 28К-0250 Красномайский – Фирово и 28К-1785 Торжок – Осташков.

9. Объект относится к линейным объектам, на земельные участки под которыми действие градостроительных регламентов не распространяется в соответствии с пунктом 3 части 4 статьи 36 Градостроительного кодекса Российской Федерации (далее – ГрК РФ).

10. Проект планировки территории выполнен в масштабе 1:1000 на топографической подоснове масштаба 1:1000.

11. У существующей автомобильной дороги отсутствует установленная кадастровая граница красных линий и полосы отвода. Согласно приложению № 6 «Нормы отвода земель, необходимые для определения границ полосы отвода автомобильных дорог IV категории с 2-полосным движением, располагаемых на насыпях» к постановлению Правительства Российской Федерации от 02.09.2009 № 717 «О нормах отвода земель для размещения автомобильных дорог и (или) объектов дорожного сервиса» для автомобильной дороги IV технической категории устанавливается полоса отвода шириной 36 м. Зона планируемого размещения линейного объекта совпадает с границей территории, в отношении которой осуществляется подготовка проекта планировки, и принята равной внешней части границ полосы отвода автомобильной дороги.

12. Каталог координат зоны планируемого размещения Объекта (площадь зоны 531 979 кв. м.) приведен в таблице 1.

Таблица 1.

№ точек	МСК-69	
	X	Y
1	330599,20	1316055,06
2	330598,76	1316065,09
3	330597,55	1316092,72
4	330597,25	1316099,50
5	330584,43	1316090,21
6	330565,61	1316074,29
7	330549,29	1316058,30
8	330534,36	1316041,52
9	330519,28	1316021,67
10	330505,88	1316000,66
11	330492,97	1315978,71
12	330484,49	1315964,31
13	330474,35	1315947,42
14	330463,96	1315931,04
15	330453,06	1315915,36
16	330447,36	1315907,84
17	330427,04	1315884,65
18	330413,39	1315871,53
19	330398,86	1315858,89
20	330383,69	1315846,56
21	330368,08	1315834,30
22	330351,57	1315821,40
23	330331,48	1315804,42
24	330312,56	1315785,50
25	330284,07	1315749,82
26	330273,81	1315731,20
27	330256,16	1315697,74
28	330239,12	1315650,54
29	330231,67	1315609,56
30	330229,37	1315565,72
31	330230,21	1315512,78
32	330230,37	1315502,81
33	330230,50	1315483,11
34	330230,15	1315463,71
35	330229,01	1315444,65
36	330227,34	1315429,62
37	330224,17	1315410,95
38	330220,00	1315392,16
39	330215,47	1315375,55
40	330208,59	1315356,39
41	330203,85	1315337,49
42	330198,66	1315314,81
43	330140,25	1315103,37
44	330132,99	1315080,91
45	330122,18	1315060,58
46	330112,74	1315041,87
47	330101,80	1315020,35
48	330073,45	1314984,66
49	330034,13	1314950,50

№ точек	МСК-69	
	X	Y
50	329994,73	1314926,71
51	329958,86	1314911,58
52	329932,26	1314905,12
53	329914,36	1314900,77
54	329866,28	1314896,83
55	329848,10	1314896,98
56	329805,91	1314894,61
57	329764,57	1314886,81
58	329737,01	1314877,69
59	329716,31	1314869,51
60	329696,93	1314860,12
61	329679,41	1314851,86
62	329670,56	1314846,55
63	329657,95	1314837,08
64	329637,64	1314820,52
65	329612,05	1314804,19
66	329581,25	1314789,33
67	329557,05	1314780,52
68	329533,13	1314775,02
69	329502,95	1314769,94
70	329466,02	1314768,63
71	329404,28	1314779,13
72	329362,20	1314791,37
73	329341,25	1314800,43
74	329298,58	1314815,27
75	329266,89	1314822,50
76	329227,34	1314826,40
77	329184,30	1314825,03
78	329149,91	1314819,98
79	329116,21	1314810,53
80	329076,45	1314794,67
81	329035,04	1314770,64
82	329019,53	1314759,99
83	328982,79	1314730,65
84	328949,89	1314694,39
85	328923,39	1314655,48
86	328904,72	1314618,09
87	328889,05	1314580,64
88	328860,67	1314510,66
89	328845,46	1314474,31
90	328828,42	1314440,14
91	328812,84	1314416,04
92	328791,67	1314389,93
93	328773,73	1314372,32
94	328768,54	1314367,23
95	328750,67	1314353,61
96	328735,69	1314342,20
97	328711,37	1314328,61
98	328687,84	1314318,23
99	328659,68	1314308,16

№ точек	МСК-69	
	X	Y
100	328629,08	1314301,62
101	328600,76	1314298,25
102	328561,72	1314296,28
103	328530,55	1314296,02
104	328501,01	1314299,96
105	328493,23	1314300,42
106	328484,83	1314299,51
107	328476,57	1314297,12
108	328454,88	1314288,85
109	328447,63	1314286,70
110	328424,62	1314280,87
111	328404,81	1314274,70
112	328366,58	1314261,02
113	328170,74	1314188,47
114	328133,64	1314175,19
115	328114,95	1314169,38
116	328096,92	1314164,74
117	328064,97	1314159,45
118	328046,09	1314158,02
119	328026,84	1314157,52
120	328007,29	1314157,66
121	327987,45	1314158,14
122	327962,02	1314158,82
123	327936,88	1314158,50
124	327912,54	1314156,22
125	327887,26	1314151,96
126	327871,89	1314148,09
127	327863,11	1314145,87
128	327839,23	1314137,69
129	327809,80	1314124,70
130	327786,60	1314114,84
131	327762,66	1314107,10
132	327568,49	1314053,80
133	327538,90	1314045,93
134	327420,85	1314015,47
135	327354,92	1313997,27
136	327274,36	1313973,50
137	327225,95	1313957,80
138	327170,14	1313934,48
139	327124,96	1313910,09
140	327081,82	1313883,94
141	327030,49	1313852,23
142	326996,74	1313831,89
143	326962,80	1313814,40
144	326941,27	1313805,82
145	326909,99	1313796,82
146	326872,10	1313790,04
147	326827,93	1313784,24
148	326806,93	1313780,46
149	326805,82	1313780,26

№ точек	МСК-69	
	X	Y
150	326796,14	1313778,51
151	326772,99	1313772,03
152	326728,04	1313753,89
153	326706,68	1313742,24
154	326685,92	1313728,75
155	326666,78	1313714,01
156	326648,92	1313698,15
157	326634,21	1313683,09
158	326624,93	1313672,59
159	326594,87	1313636,03
160	326376,26	1313360,65
161	326337,23	1313312,52
162	326292,20	1313258,71
163	326168,69	1313116,55
164	326148,97	1313093,35
165	326129,88	1313068,46
166	326112,24	1313040,87
167	326097,20	1313014,40
168	325946,92	1312745,50
169	325937,18	1312727,74
170	325929,66	1312715,42
171	325912,01	1312690,34
172	325904,90	1312682,05
173	325921,52	1312672,42
174	325936,56	1312663,71
175	325940,30	1312668,08
176	325960,08	1312696,17
177	325968,19	1312709,45
178	325983,23	1312735,92
179	326128,65	1312996,88
180	326143,25	1313022,57
181	326159,35	1313047,79
182	326176,78	1313070,49
183	326195,92	1313093,00
184	326323,81	1313240,93
185	326364,64	1313289,16
186	326404,46	1313338,27
187	326547,67	1313518,48
188	326611,45	1313546,35
189	326596,61	1313580,32
190	326623,08	1313613,66
191	326647,91	1313644,24
192	326660,66	1313658,67
193	326673,89	1313672,22
194	326691,80	1313688,19
195	326710,37	1313702,02
196	326743,71	1313721,63
197	326778,86	1313735,99
198	326804,48	1313743,48
199	326835,19	1313749,01

№ точек	MCK-69	
	X	Y
200	326862,05	1313752,43
201	326873,07	1313753,83
202	326885,86	1313733,80
203	326893,02	1313722,60
204	326962,52	1313766,92
205	327023,51	1313805,82
206	327049,41	1313821,60
207	327100,75	1313853,31
208	327143,11	1313879,01
209	327185,91	1313902,12
210	327238,03	1313923,89
211	327284,74	1313939,02
212	327365,09	1313962,74
213	327429,84	1313980,62
214	327547,90	1314011,07
215	327578,02	1314019,09
216	327772,19	1314072,39
217	327799,21	1314081,12
218	327825,35	1314092,23
219	327852,14	1314104,09
220	327873,13	1314111,26
221	327894,78	1314116,76
222	327917,08	1314120,56
223	327938,34	1314122,52
224	327954,39	1314122,74
225	327986,47	1314122,15
226	328006,62	1314121,67
227	328027,07	1314121,52
228	328047,22	1314122,04
229	328068,80	1314123,66
230	328104,84	1314129,62
231	328125,22	1314134,87
232	328145,03	1314141,04
233	328183,25	1314154,71
234	328379,10	1314227,27
235	328416,19	1314240,55
236	328452,91	1314251,00
237	328488,04	1314256,66
238	328526,75	1314259,18
239	328562,82	1314260,29
240	328603,67	1314262,37
241	328634,91	1314266,09
242	328670,89	1314274,43
243	328702,70	1314285,15
244	328733,61	1314299,79
245	328765,55	1314319,22
246	328797,86	1314345,36
247	328820,56	1314367,90
248	328842,50	1314395,35
249	328859,69	1314422,31

№ точек	MCK-69	
	X	Y
250	328876,46	1314455,89
251	328894,03	1314497,13
252	328922,41	1314567,13
253	328937,62	1314603,47
254	328954,66	1314637,64
255	328979,16	1314674,02
256	328994,01	1314690,07
257	329006,77	1314703,87
258	329039,92	1314730,31
259	329055,42	1314740,96
260	329093,75	1314763,51
261	329108,06	1314769,12
262	329127,11	1314776,58
263	329157,14	1314784,65
264	329187,80	1314788,99
265	329227,10	1314790,78
266	329253,05	1314788,35
267	329289,38	1314780,21
268	329326,97	1314767,38
269	329347,92	1314758,33
270	329383,61	1314745,54
271	329418,54	1314737,22
272	329454,31	1314733,06
273	329486,82	1314732,50
274	329513,02	1314734,63
275	329544,00	1314739,84
276	329582,29	1314751,46
277	329613,93	1314765,03
278	329645,87	1314782,59
279	329667,40	1314797,75
280	329682,52	1314806,76
281	329695,34	1314811,69
282	329704,86	1314816,58
283	329720,49	1314826,93
284	329732,56	1314835,79
285	329744,15	1314842,12
286	329774,82	1314851,80
287	329810,07	1314858,67
288	329847,81	1314860,98
289	329865,99	1314860,83
290	329905,15	1314862,92
291	329932,38	1314867,91
292	329940,53	1314869,40
293	329985,68	1314883,18
294	330024,36	1314901,29
295	330050,10	1314917,74
296	330086,15	1314946,51
297	330120,65	1314984,52
298	330146,78	1315023,87
299	330161,59	1315055,40

№ точек	МСК-69	
	X	Y
300	330172,17	1315085,77
301	330174,94	1315093,73
302	330244,56	1315344,44
303	330249,90	1315363,87
304	330254,99	1315383,67
305	330259,48	1315403,93
306	330263,00	1315424,69
307	330264,88	1315441,57
308	330266,13	1315462,43
309	330266,50	1315483,02
310	330266,36	1315503,32
311	330266,21	1315513,35
312	330265,80	1315538,99
313	330265,36	1315566,30
314	330266,96	1315600,11
315	330271,89	1315629,22
316	330281,88	1315667,00
317	330296,55	1315699,54
318	330317,90	1315734,75
319	330345,34	1315768,07
320	330373,73	1315793,03
321	330390,23	1315805,92
322	330409,32	1315821,00
323	330421,95	1315831,27
324	330437,60	1315844,89
325	330452,77	1315859,48
326	330475,69	1315885,63
327	330482,08	1315894,05
328	330494,00	1315911,21
329	330505,04	1315928,60
330	330515,49	1315946,00
331	330524,00	1315960,46
332	330536,91	1315982,41
333	330548,63	1316000,78
334	330559,56	1316014,99
335	330575,61	1316033,70
336	330589,51	1316047,38
337	325932,68	1312659,18
338	325922,81	1312666,74
339	325902,52	1312679,28
340	325893,37	1312668,60
341	325866,79	1312640,67
342	325830,49	1312602,99
343	325797,43	1312568,12
344	325536,81	1312288,86
345	325484,58	1312232,90
346	325457,37	1312204,39
347	325429,24	1312178,57
348	325394,46	1312154,25
349	325359,53	1312136,56

№ точек	МСК-69	
	X	Y
350	325323,32	1312122,65
351	325286,63	1312109,99
352	325232,94	1312090,70
353	324989,29	1311999,25
354	324886,20	1311957,42
355	324834,99	1311936,62
356	324785,32	1311917,65
357	324740,28	1311901,91
358	324337,92	1311766,64
359	324268,84	1311743,76
360	324221,65	1311729,42
361	324169,57	1311716,90
362	324105,66	1311704,75
363	324065,34	1311698,91
364	324023,29	1311695,09
365	323974,03	1311692,73
366	323924,27	1311691,59
367	323860,68	1311690,40
368	323791,97	1311689,11
369	323565,72	1311684,87
370	322941,94	1311673,19
371	322883,30	1311673,54
372	322846,51	1311677,80
373	322810,71	1311686,65
374	322783,31	1311696,10
375	322755,65	1311706,82
376	322343,29	1311869,55
377	322090,34	1311966,02
378	322001,12	1311997,58
379	321919,58	1312025,32
380	321870,42	1312043,68
381	321817,95	1312064,16
382	321746,73	1312090,22
383	321702,87	1312103,69
384	321662,80	1312114,42
385	321605,71	1312126,38
386	321547,82	1312135,28
387	321506,80	1312139,37
388	321456,22	1312142,45
389	321406,03	1312144,24
390	321203,04	1312150,64
391	321086,90	1312154,30
392	321047,58	1312156,00
393	321028,46	1312157,69
394	321009,77	1312160,35
395	320987,14	1312165,44
396	320984,78	1312158,34
397	320979,41	1312146,60
398	320971,02	1312141,56
399	320962,97	1312141,56

№ точек	МСК-69	
	X	Y
400	320950,25	1312139,07
401	320945,60	1312137,10
402	320956,00	1312128,64
403	320964,36	1312122,96
404	320973,69	1312119,09
405	320983,60	1312117,17
406	320994,85	1312117,41
407	321024,70	1312120,77
408	321034,66	1312120,89
409	321045,17	1312120,08
410	321085,77	1312118,32
411	321114,28	1312117,42
412	321239,85	1312113,46
413	321351,38	1312109,94
414	321404,90	1312108,26
415	321454,64	1312106,48
416	321503,87	1312103,49
417	321552,27	1312098,46
418	321618,24	1312087,74
419	321675,96	1312073,74
420	321735,31	1312056,08
421	321804,95	1312030,59
422	321857,31	1312010,15
423	321910,17	1311990,29
424	321989,91	1311963,37
425	322077,54	1311932,37
426	322118,48	1311916,76
427	322330,07	1311836,07
428	322522,03	1311760,31
429	322742,42	1311673,33
430	322917,20	1311602,69
431	322931,20	1311636,99
432	323579,89	1311649,13
433	323786,78	1311653,01
434	323859,93	1311654,38
435	323924,94	1311655,59
436	323975,15	1311656,74
437	324025,76	1311659,17
438	324068,33	1311662,99
439	324116,56	1311669,70
440	324175,13	1311681,15
441	324231,39	1311694,77
442	324252,09	1311701,05
443	324279,88	1311709,49
444	324327,55	1311725,29
445	324397,45	1311748,77
446	324416,41	1311717,76
447	324434,05	1311731,05
448	324502,80	1311771,23
449	324503,31	1311770,11

№ точек	МСК-69	
	X	Y
450	324554,91	1311801,66
451	324751,74	1311867,78
452	324800,15	1311884,74
453	324849,41	1311903,41
454	324900,32	1311924,30
455	325001,94	1311965,54
456	325245,59	1312056,99
457	325298,32	1312075,94
458	325335,28	1312088,69
459	325373,73	1312103,48
460	325413,51	1312123,65
461	325435,89	1312139,37
462	325452,07	1312150,74
463	325482,87	1312178,97
464	325510,89	1312208,33
465	325711,72	1312423,53
466	325823,75	1312543,56
467	325856,42	1312578,01
468	325896,27	1312619,38
469	325919,90	1312644,27
470	320940,89	1312140,93
471	320941,23	1312141,26
472	320944,58	1312142,23
473	320951,21	1312143,82
474	320955,18	1312144,09
475	320963,22	1312144,53
476	320973,51	1312145,86
477	320975,54	1312146,83
478	320977,66	1312148,42
479	320980,58	1312154,52
480	320984,71	1312166,17
481	320981,60	1312167,21
482	320954,56	1312176,29
483	320950,10	1312178,47
484	320928,03	1312189,26
485	320906,06	1312203,04
486	320881,91	1312221,80
487	320864,16	1312239,56
488	320845,18	1312261,87
489	320828,42	1312287,23
490	320811,38	1312321,24
491	320796,30	1312357,59
492	320590,75	1312870,11
493	320571,59	1312916,77
494	320549,73	1312963,22
495	320530,29	1312997,51
496	320504,30	1313035,03
497	320497,13	1313043,35
498	320460,12	1313086,29
499	320413,24	1313128,62

№ точек	МСК-69	
	X	Y
500	320446,21	1313224,68
501	320452,85	1313246,69
502	320457,98	1313269,20
503	320461,26	1313291,01
504	320463,10	1313313,64
505	320463,17	1313322,55
506	320463,29	1313337,28
507	320461,80	1313360,67
508	320458,63	1313382,68
509	320453,87	1313405,35
510	320447,59	1313427,02
511	320439,60	1313448,68
512	320429,03	1313474,44
513	320407,72	1313465,70
514	320395,72	1313460,77
515	320406,30	1313435,01
516	320414,02	1313413,80
517	320419,96	1313392,46
518	320424,28	1313369,90
519	320426,75	1313347,49
520	320427,37	1313325,56
521	320426,27	1313302,39
522	320424,67	1313290,23
523	320427,05	1313283,15
524	320423,66	1313282,56
525	320418,59	1313257,90
526	320412,15	1313236,37
527	320382,87	1313151,04
528	320338,15	1313178,42
529	320290,95	1313201,12
530	320219,97	1313228,30
531	320075,07	1313280,68
532	320020,91	1313300,26
533	319943,87	1313328,11
534	319909,94	1313340,37
535	319723,95	1313407,61
536	319685,62	1313420,98
537	319652,13	1313430,53
538	319675,20	1313513,33
539	319721,46	1313679,36
540	319720,53	1313706,62
541	319697,58	1313728,05
542	319696,32	1313723,55
543	319706,57	1313713,25
544	319686,14	1313686,96
545	319645,71	1313541,71
546	319616,54	1313436,95
547	319573,32	1313439,70
548	319532,73	1313439,49
549	319501,18	1313438,97

№ точек	МСК-69	
	X	Y
550	319485,93	1313439,06
551	319486,16	1313415,49
552	319486,23	1313402,66
553	319501,10	1313402,97
554	319533,33	1313403,50
555	319572,73	1313403,71
556	319610,83	1313401,38
557	319637,70	1313396,90
558	319674,50	1313386,74
559	319711,71	1313373,75
560	320024,29	1313260,76
561	320042,20	1313254,28
562	320053,05	1313248,79
563	320059,26	1313244,63
564	320071,58	1313238,62
565	320078,16	1313236,33
566	320088,63	1313233,96
567	320098,61	1313232,65
568	320109,11	1313230,09
569	320207,74	1313194,44
570	320276,83	1313168,00
571	320327,42	1313143,37
572	320360,22	1313122,88
573	320388,23	1313102,15
574	320431,26	1313064,47
575	320468,42	1313020,59
576	320483,48	1313002,80
577	320501,18	1312976,13
578	320517,81	1312946,56
579	320538,51	1312902,55
580	320557,34	1312856,71
581	320762,88	1312344,20
582	320778,46	1312306,67
583	320797,26	1312269,20
584	320816,27	1312240,75
585	320838,10	1312214,30
586	320854,60	1312198,04
587	320890,51	1312170,04
588	320910,05	1312158,13
589	320930,45	1312147,76
590	320939,69	1312141,91

Глава 5. Мероприятия по сохранению объектов культурного наследия от возможного негативного воздействия в связи с размещением линейных объектов

13. В соответствии с письмом Главного управления по государственной охране объектов культурного наследия Тверской области от 27.12.2021 № 7114/02 на указанном участке в полосе отвода Объекта отсутствуют объекты культурного наследия, включенные в Единый государственный реестр объектов культурного наследия народов Российской Федерации.

Глава 6. Информация о необходимости мероприятий по охране окружающей среды

14. При планировке Объекта выполняются требования по обеспечению экологической безопасности и охране здоровья населения, предусматриваются мероприятия по охране природы, рациональному использованию и воспроизводству природных ресурсов, оздоровлению окружающей среды


15. На территории проектирования Объекта необходимо обеспечивать достижение нормативных требований и стандартов, определяющих качество атмосферного воздуха, воды, почв, а также допустимых уровней шума, вибрации, электромагнитных излучений, радиации и других факторов природного и техногенного происхождения.

Глава 7. Информация о необходимости мероприятий по защите территории от чрезвычайных ситуаций природного и техногенного характера, в том числе по обеспечению пожарной безопасности и гражданской обороне

16. В соответствии с письмом Главного управления Министерства Российской Федерации по делам гражданской обороны, чрезвычайным ситуациям и ликвидации последствий стихийных бедствий по Тверской области от 03.03.2022 № 23-2-3-3 подготовка проектной документации по Объекту возможна без разработки раздела «Перечень мероприятий по гражданской обороне, мероприятий по предупреждению чрезвычайных ситуаций природного и техногенного характера» в соответствии с ГрК РФ.

Раздел II
 Проект межевания территории
 Подраздел I. Графическая часть

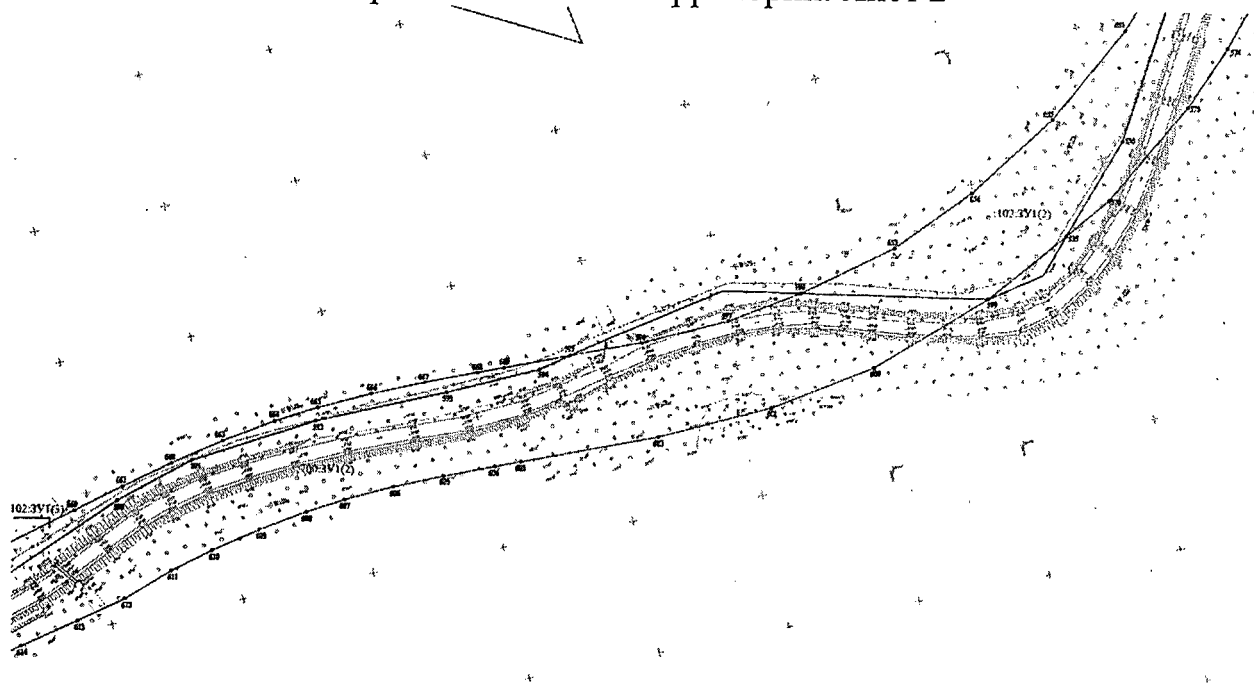
Чертеж межевания территории. Лист 1



Условные обозначения

—————	границы земельных участков по сведениям ЕГРН
—————	границы образуемого земельного участка
—————	границы кадастрового квартала
—————	границы субъекта (населенного пункта)
—————	границы зон с особыми условиями использования территории
—————	береговая линия
69:24:0000018	обозначение кадастрового квартала
59:24:0000018:557	обозначение земельного участка
:ЗУ1	обозначение земельного участка, образуемого из земель государственной собственности
:ЗУ1(1)	обозначение контура земельного участка, образуемого из земель государственной собственности
:557:ЗУ1	обозначение земельного участка, образуемого путем раздела с сохранением в измененных границах
69:24-4.137	обозначение субъекта (населенного пункта)
69:24-6.623	обозначение зон с особыми условиями использования территории
● 1.	обозначение характерной точки образуемого земельного участка

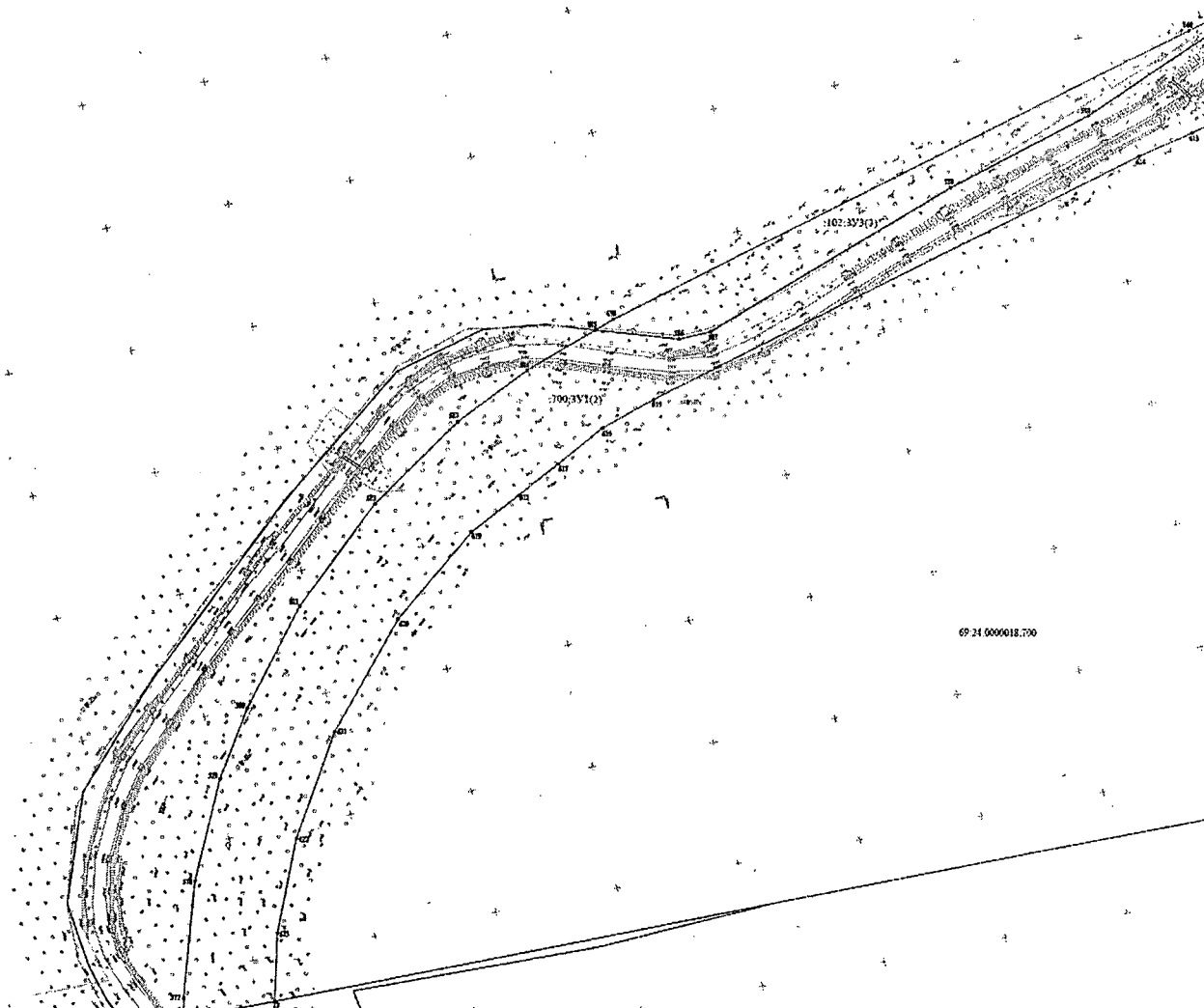
Чертеж межевания территории. Лист 2



Условные обозначения

—————	границы земельных участков по сведениям ЕГРН
—————	границы образуемого земельного участка
—————	границы кадастрового квартала
—————	границы субъекта (населенного пункта)
—————	границы зон с особыми условиями использования территории
—————	береговая линия
69:24:0000018	обозначение кадастрового квартала
59:24:0000018:557	обозначение земельного участка
:ЗУ1	обозначение земельного участка, образуемого из земель государственной собственности
:ЗУ1(1)	обозначение контура земельного участка, образуемого из земель государственной собственности
:557:ЗУ1	обозначение земельного участка, образуемого путем раздела с сохранением в измененных границах
69:24-4.137	обозначение субъекта (населенного пункта)
69:24-6.623	обозначение зон с особыми условиями использования территории
● 1	обозначение характерной точки образуемого земельного участка

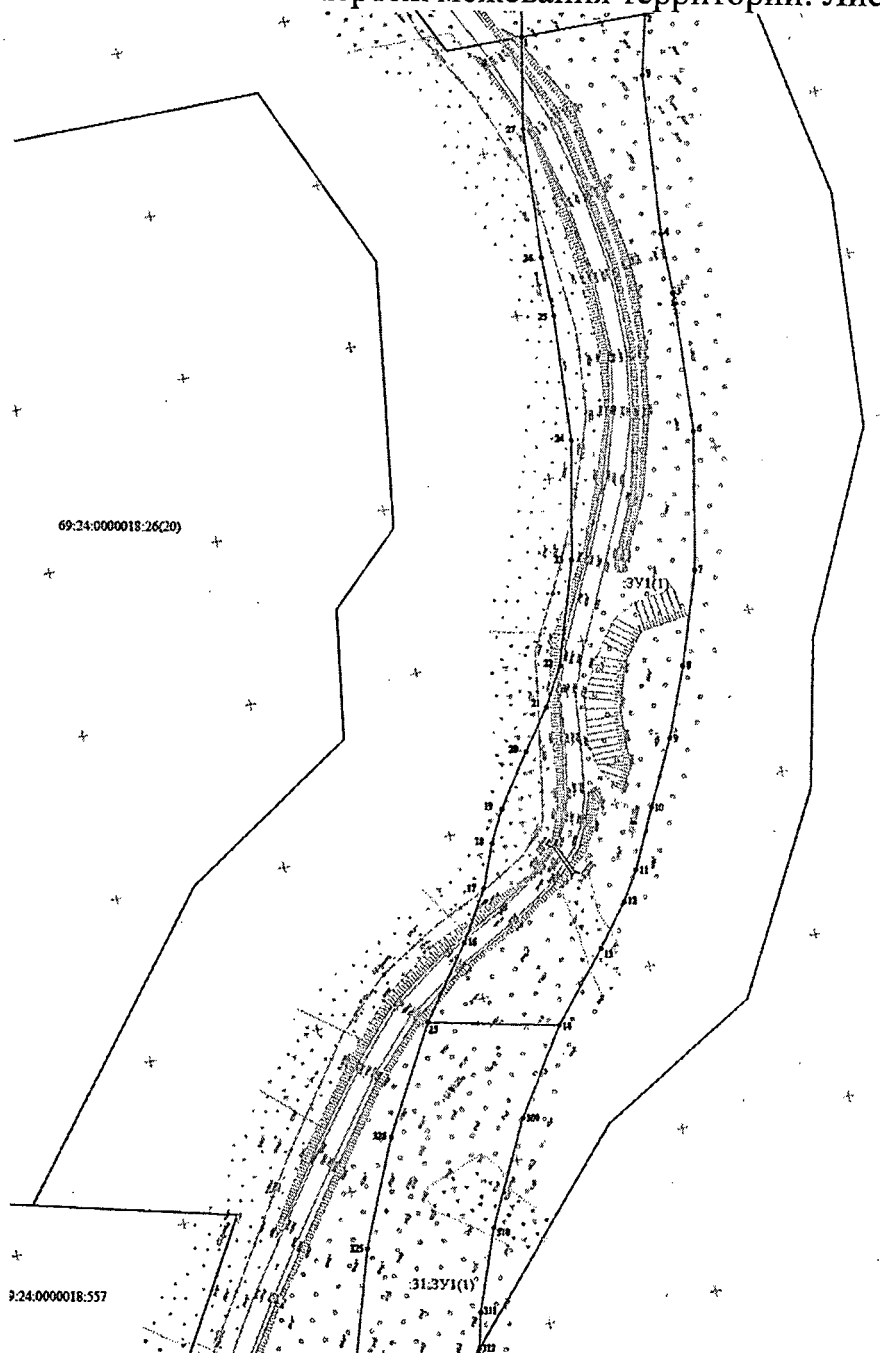
Чертеж межевания территории. Лист 3



Условные обозначения

———	границы земельных участков по сведениям ЕГРН
———	границы образуемого земельного участка
———	границы кадастрового квартала
———	границы субъекта (населенного пункта)
———	границы зон с особыми условиями использования территории
———	береговая линия
69:24:000018	обозначение кадастрового квартала
59:24:000018:557	обозначение земельного участка
:ЗУ1	обозначение земельного участка, образуемого из земель государственной собственности
:ЗУ1(1)	обозначение контура земельного участка, образуемого из земель государственной собственности
:557:ЗУ1	обозначение земельного участка, образуемого путем раздела с сохранением в измененных границах
69:24-4.137	обозначение субъекта (населенного пункта)
69:24-6.623	обозначение зон с особыми условиями использования территории
● 1	обозначение характерной точки образуемого земельного участка

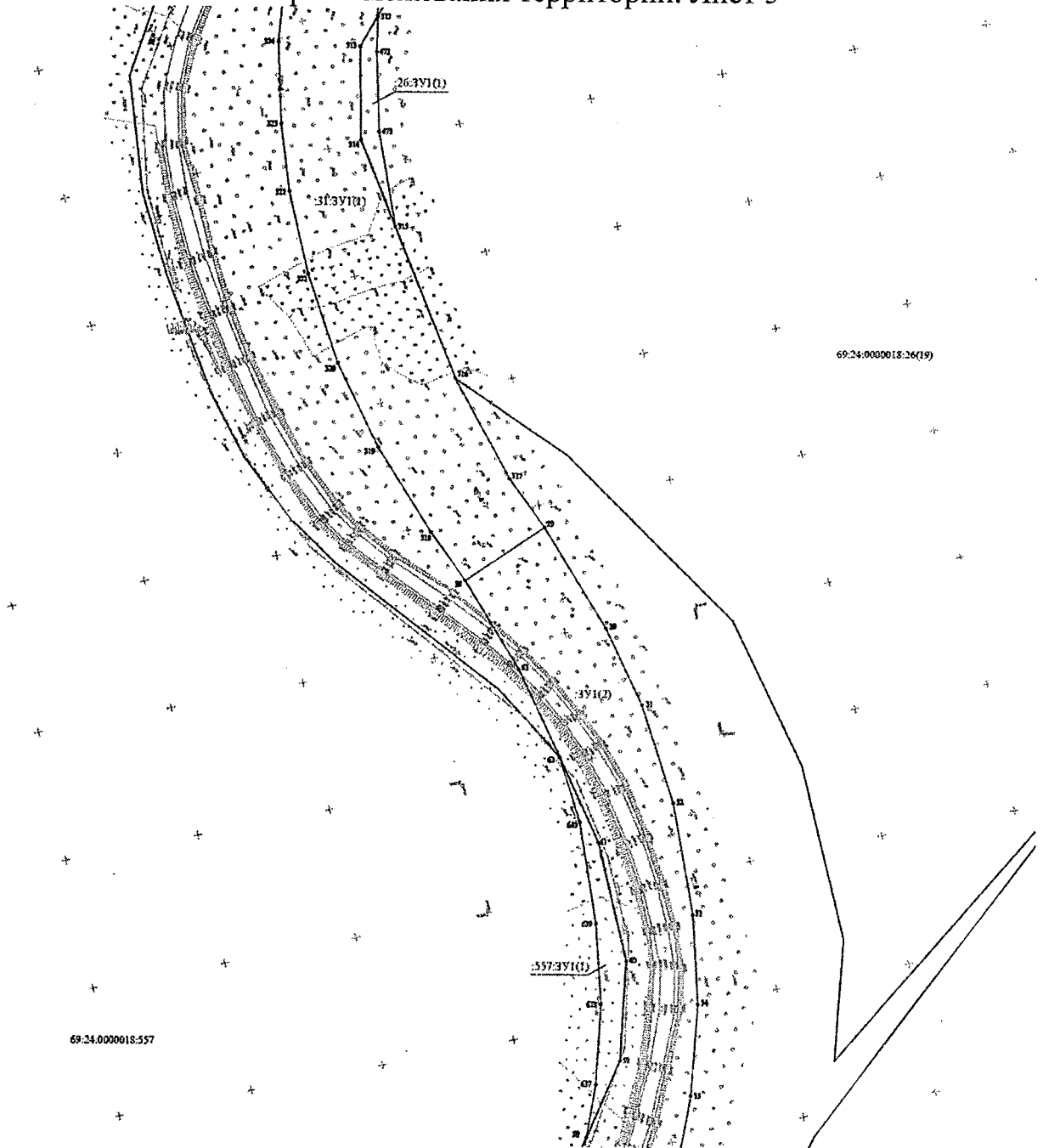
Чертеж межевания территории. Лист 4



Условные обозначения

———	границы земельных участков по сведениям ЕГРН
———	границы образуемого земельного участка
———	границы кадастрового квартала
———	границы субъекта (населенного пункта)
———	границы зон с особыми условиями использования территории
———	береговая линия
69:24:0000018	обозначение кадастрового квартала
59:24:0000018:557	обозначение земельного участка
:ЗУ1	обозначение земельного участка, образуемого из земель государственной собственности
:ЗУ1(1)	обозначение контура земельного участка, образуемого из земель государственной собственности
:557:ЗУ1	обозначение земельного участка, образуемого путем раздела с сохранением в измененных границах
69:24-4.137	обозначение субъекта (населенного пункта)
69:24-6.623	обозначение зон с особыми условиями использования территории
● I	обозначение характерной точки образуемого земельного участка

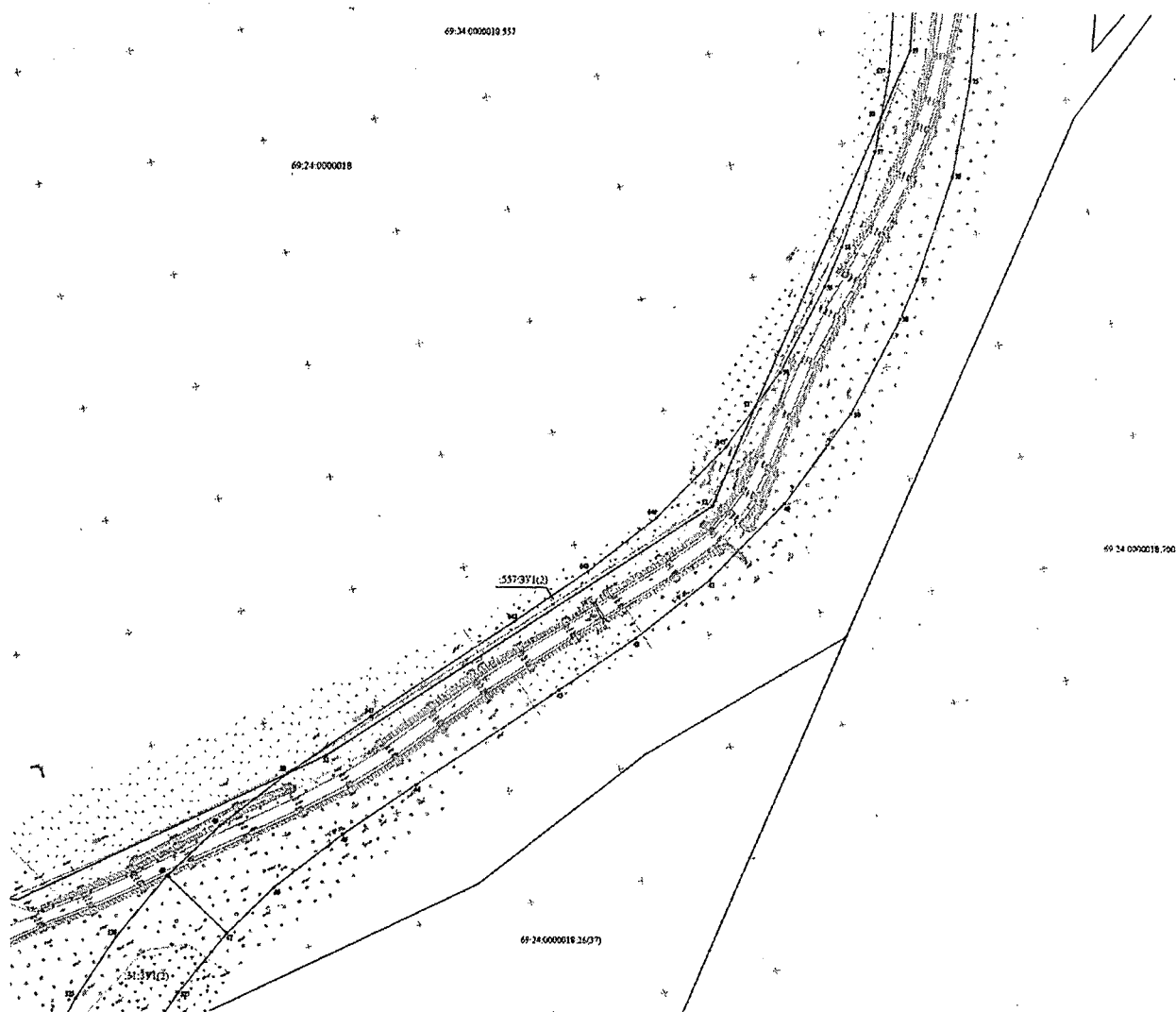
Чертеж межевания территории. Лист 5



Условные обозначения

———	границы земельных участков по сведениям ЕГРН
———	границы образуемого земельного участка
———	границы кадастрового квартала
———	границы субъекта (населенного пункта)
———	границы зон с особыми условиями использования территории
———	береговая линия
69:24:0000018	обозначение кадастрового квартала
69:24:0000018:557	обозначение земельного участка
:ЗУ1	обозначение земельного участка, образуемого из земель государственной собственности
:ЗУ1(1)	обозначение контура земельного участка, образуемого из земель государственной собственности
:557:ЗУ1	обозначение земельного участка, образуемого путем раздела с сохранением в измененных границах
69:24-4.137	обозначение субъекта (населенного пункта)
69:24-6.623	обозначение зон с особыми условиями использования территории
● 1	обозначение характерной точки образуемого земельного участка

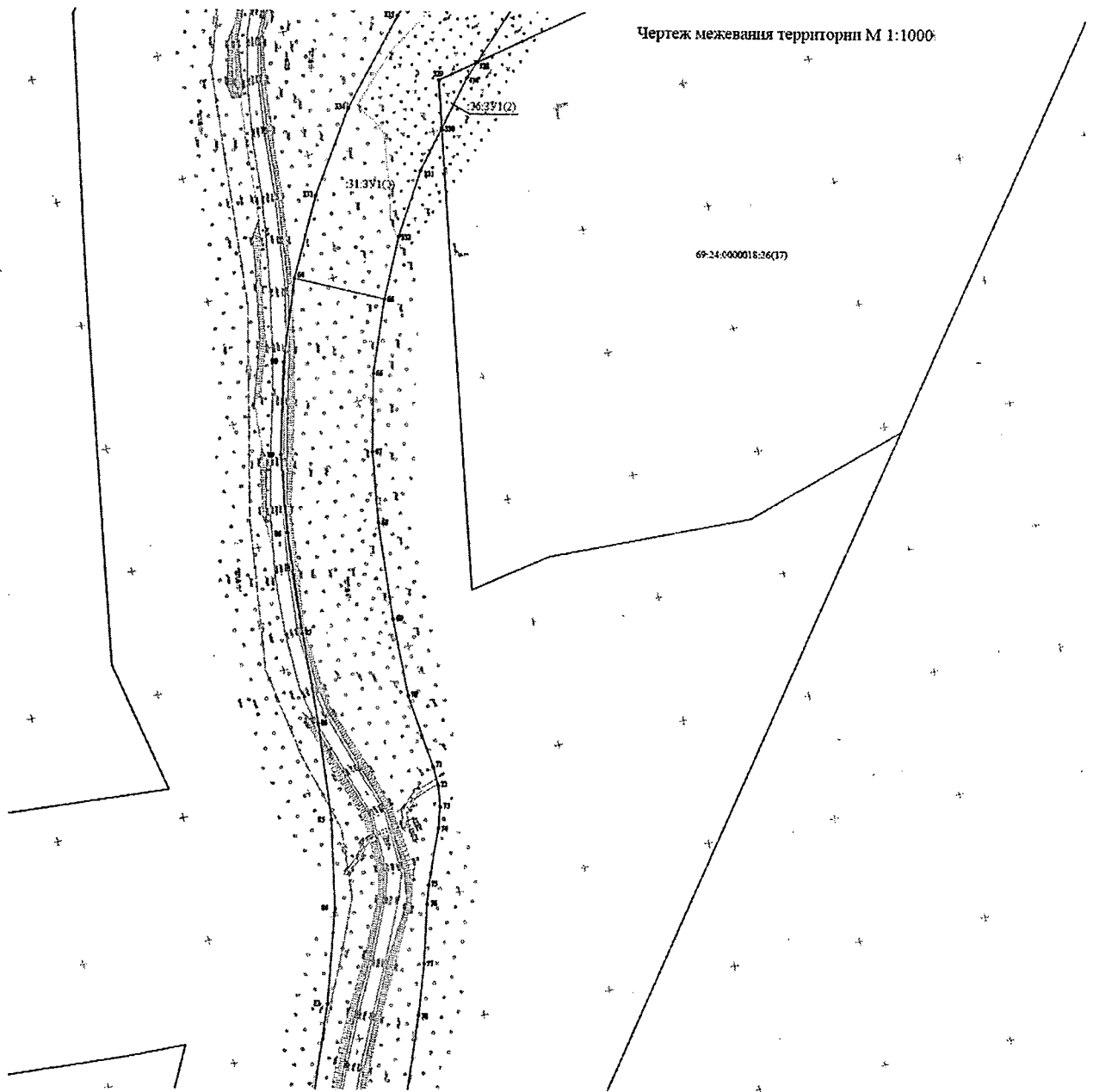
Чертеж межевания территории. Лист 6



Условные обозначения

—————	границы земельных участков по сведениям ЕГРН
—————	границы образуемого земельного участка
—————	границы кадастрового квартала
—————	границы субъекта (населенного пункта)
—————	границы зон с особыми условиями использования территории
—————	береговая линия
69:24:000018	обозначение кадастрового квартала
59:24:000018:557	обозначение земельного участка
:3У1	обозначение земельного участка, образуемого из земель государственной собственности
:3У1(1)	обозначение контура земельного участка, образуемого из земель государственной собственности
:557:3У1	обозначение земельного участка, образуемого путем раздела с сохранением в измененных границах
69:24-4.137	обозначение субъекта (населенного пункта)
69:24-6.623	обозначение зон с особыми условиями использования территории
● 1	обозначение характерной точки образуемого земельного участка

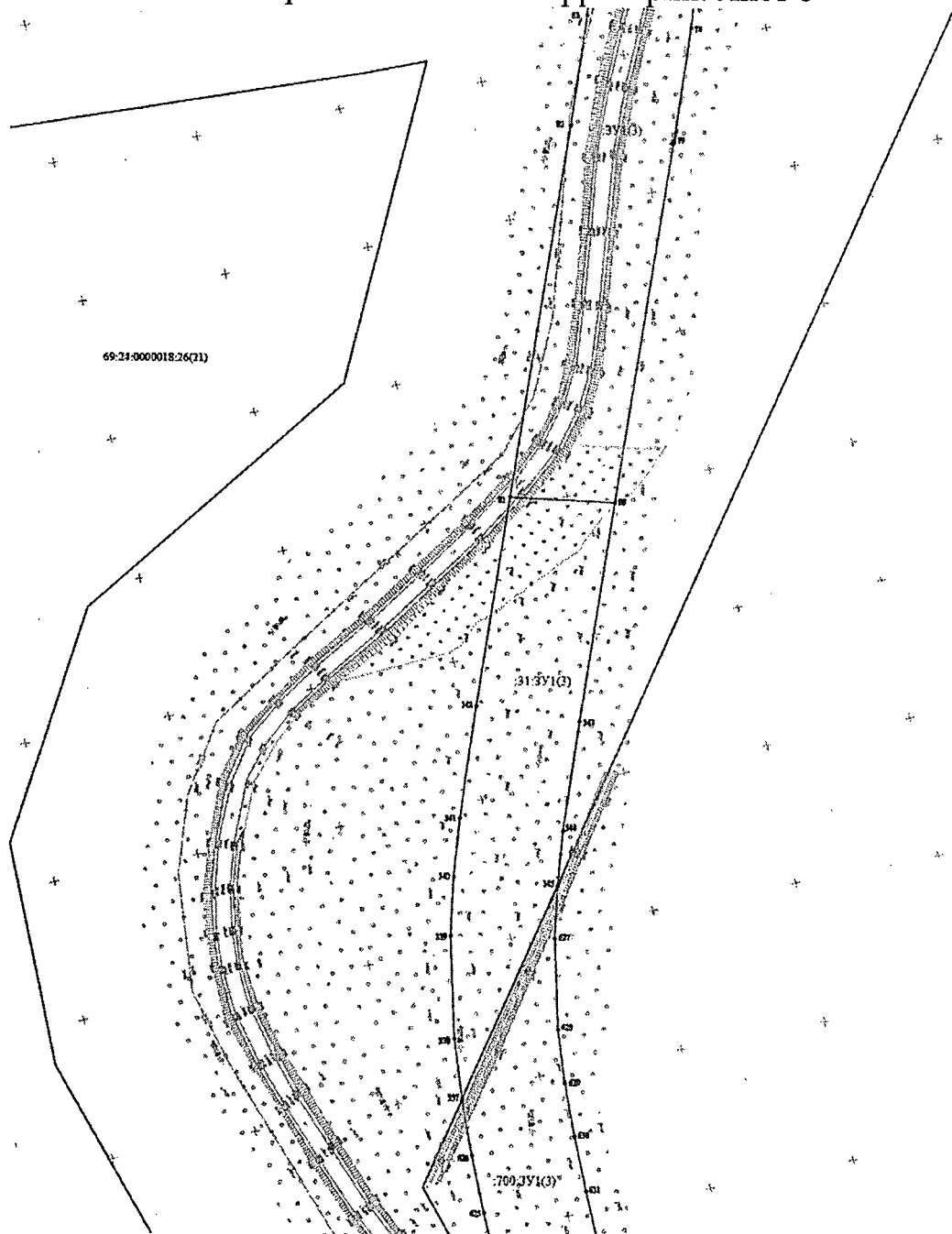
Чертеж межевания территории. Лист 7









Условные обозначения

———	границы земельных участков по сведениям ЕГРН
———	границы образуемого земельного участка
———	границы кадастрового квартала
———	границы субъекта (населенного пункта)
———	границы зон с особыми условиями использования территории
———	береговая линия
69:24:0000018	обозначение кадастрового квартала
59:24:0000018:557	обозначение земельного участка
:ЗУ1	обозначение земельного участка, образуемого из земель государственной собственности
:ЗУ1(1)	обозначение контура земельного участка, образуемого из земель государственной собственности
:557:ЗУ1	обозначение земельного участка, образуемого путем раздела с сохранением в измененных границах
69:24-4.137	обозначение субъекта (населенного пункта)
69:24-6.623	обозначение зон с особыми условиями использования территории
● 1	обозначение характерной точки образуемого земельного участка

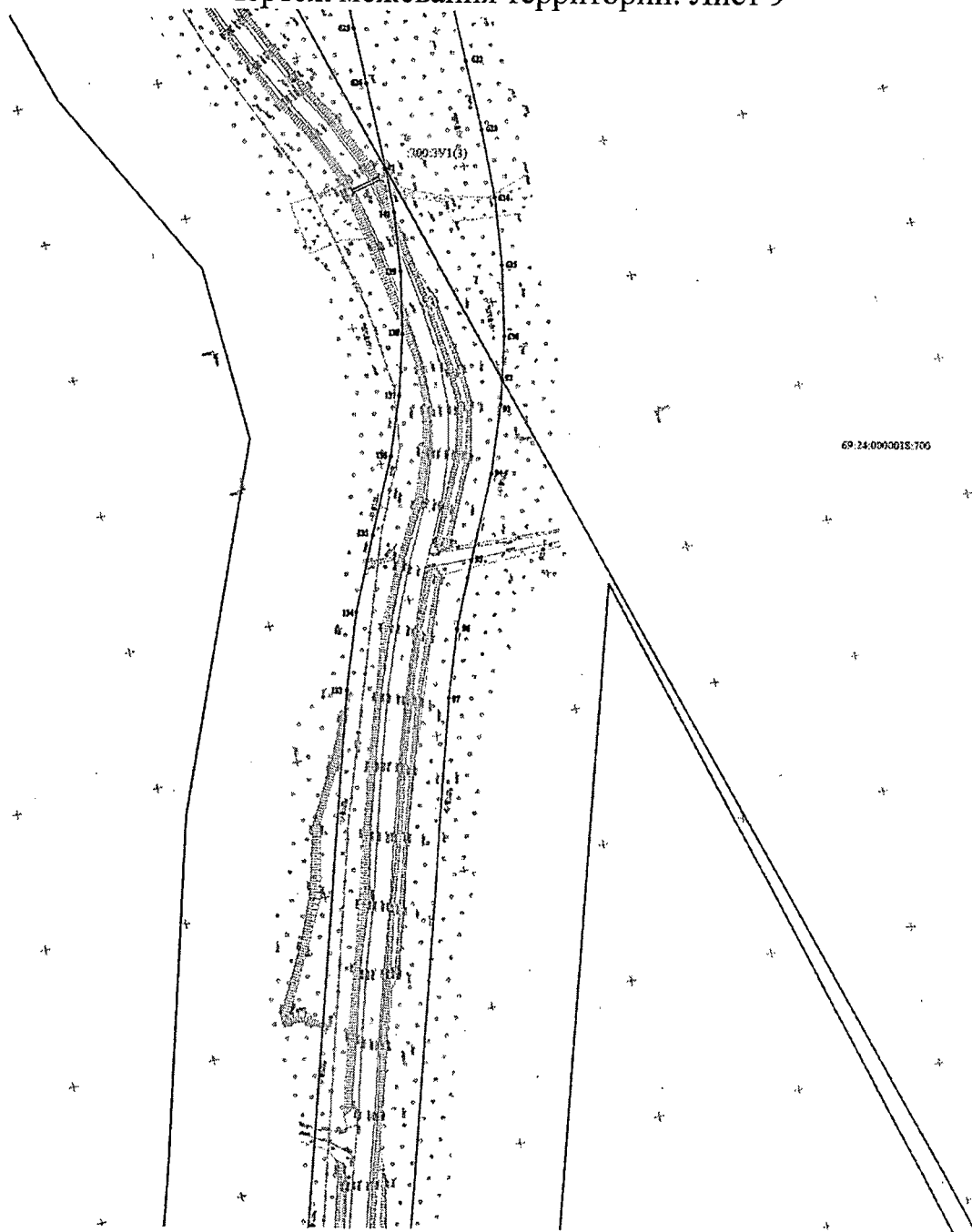
Чертеж межевания территории. Лист 8



Условные обозначения

	границы земельных участков по сведениям ЕГРН
	границы образуемого земельного участка
	границы кадастрового квартала
	границы субъекта (населенного пункта)
	границы зон с особыми условиями использования территории
	береговая линия
69:24:000018	обозначение кадастрового квартала
59:24:000018:557	обозначение земельного участка
:3У1	обозначение земельного участка, образуемого из земель государственной собственности
:3У1(1)	обозначение контура земельного участка, образуемого из земель государственной собственности
:557:3У1	обозначение земельного участка, образуемого путем раздела с сохранением в измененных границах
69:24-4.137	обозначение субъекта (населенного пункта)
69:24-6.623	обозначение зон с особыми условиями использования территории
● 1	обозначение характерной точки образуемого земельного участка

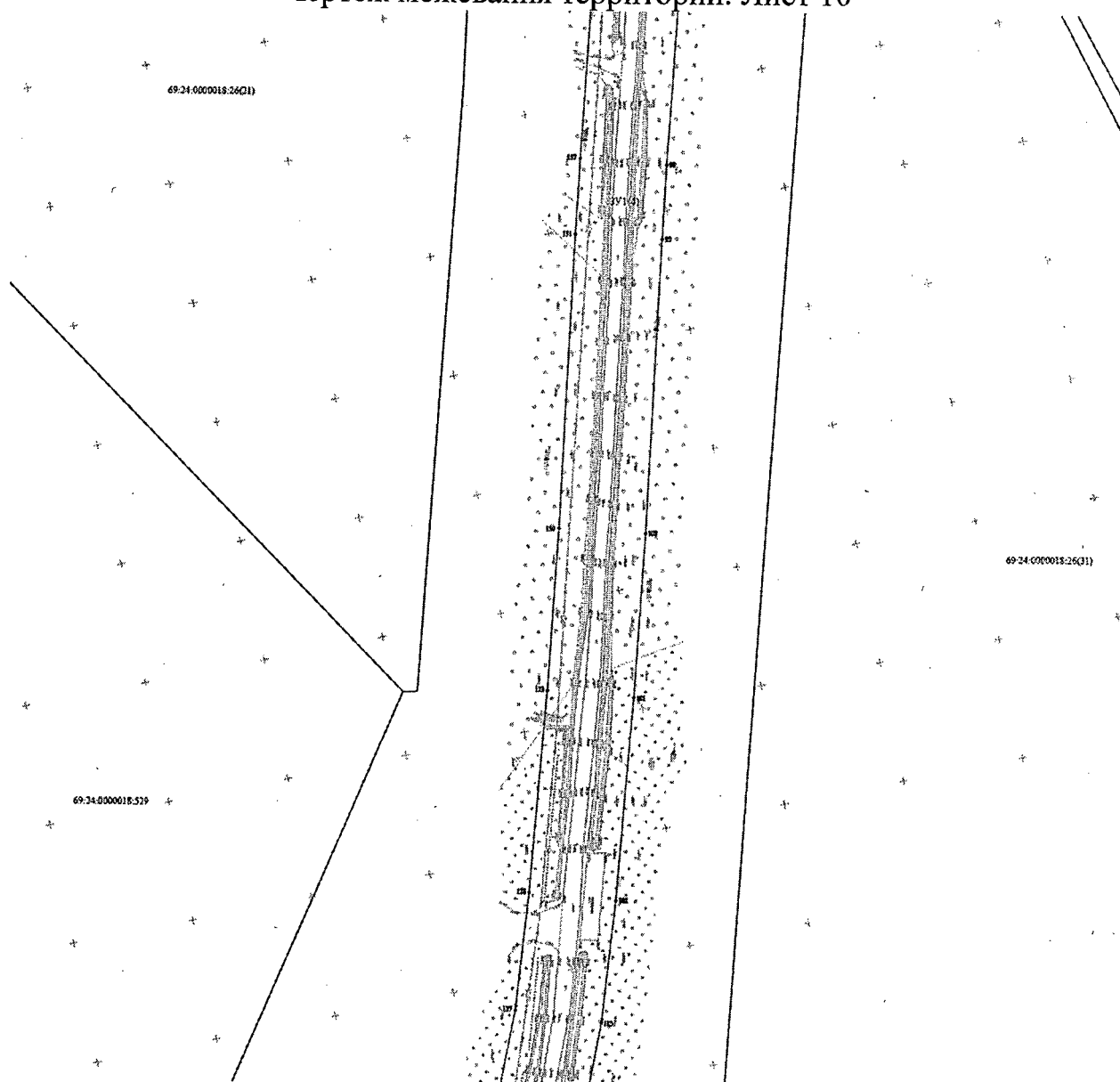
Чертеж межевания территории. Лист 9



Условные обозначения

—————	границы земельных участков по сведениям ЕГРН
—————	границы образуемого земельного участка
—————	границы кадастрового квартала
—————	границы субъекта (населенного пункта)
—————	границы зон с особыми условиями использования территории
—————	береговая линия
69:24:0000018	обозначение кадастрового квартала
69:24:0000018:557	обозначение земельного участка
:ЗУ1	обозначение земельного участка, образуемого из земель государственной собственности
:ЗУ1(1)	обозначение контура земельного участка, образуемого из земель государственной собственности
:557:ЗУ1	обозначение земельного участка, образуемого путем раздела с сохранением в измененных границах
69:24-4.137	обозначение субъекта (населенного пункта)
69:24-6.623	обозначение зон с особыми условиями использования территории
● 1	обозначение характерной точки образуемого земельного участка

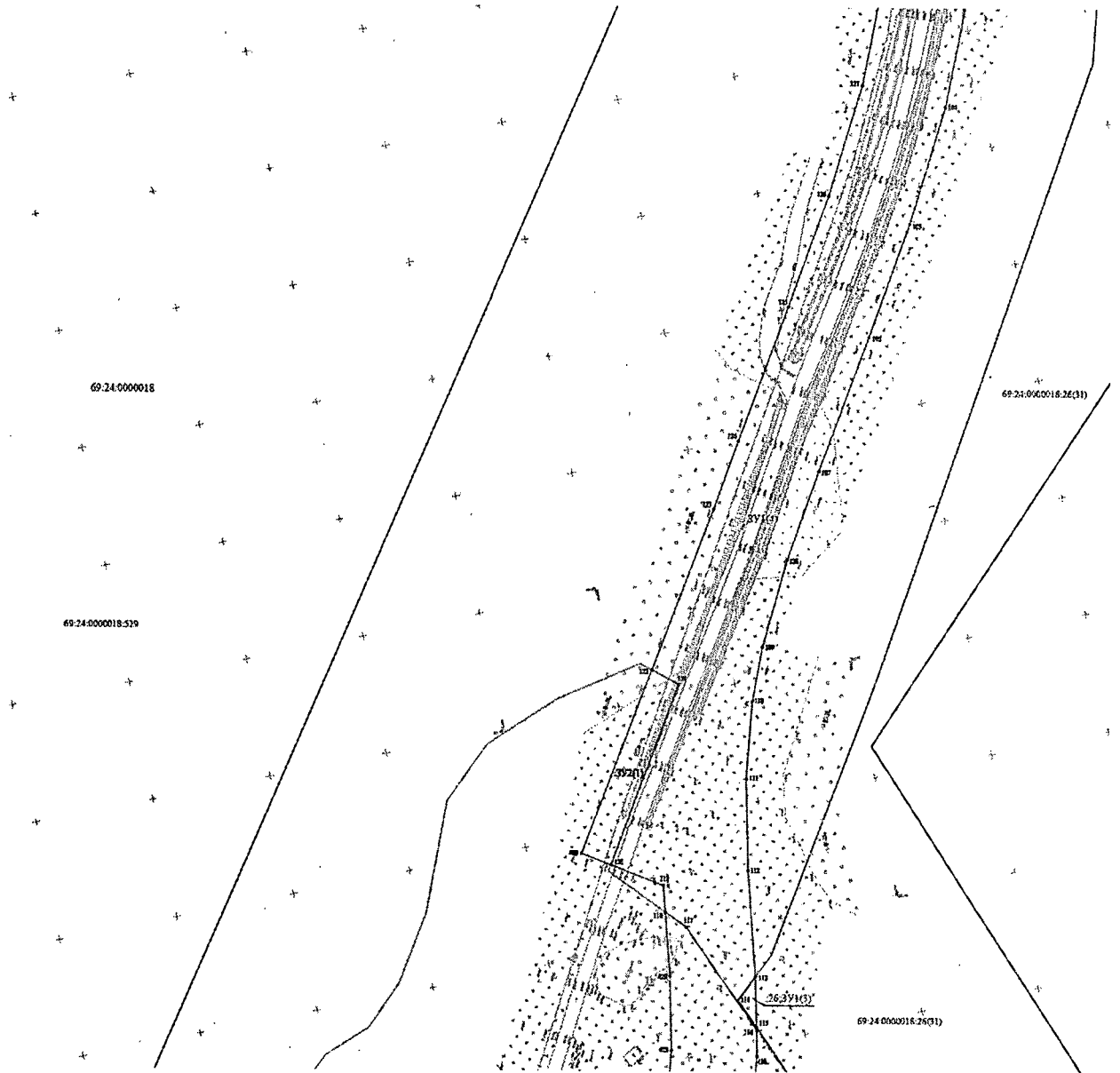
Чертеж межевания территории. Лист 10









Условные обозначения

=====	границы земельных участков по сведениям ЕГРН
=====	границы образуемого земельного участка
=====	границы кадастрового квартала
=====	границы субъекта (населенного пункта)
=====	границы зон с особыми условиями использования территории
=====	береговая линия
69:24:000018	обозначение кадастрового квартала
59:24:000018:557	обозначение земельного участка
:3У1	обозначение земельного участка, образуемого из земель государственной собственности
:3У1(1)	обозначение контура земельного участка, образуемого из земель государственной собственности
:557:3У1	обозначение земельного участка, образуемого путем раздела с сохранением в измененных границах
69:24-4.137	обозначение субъекта (населенного пункта)
69:24-6.623	обозначение зон с особыми условиями использования территории
● 1	обозначение характерной точки образуемого земельного участка

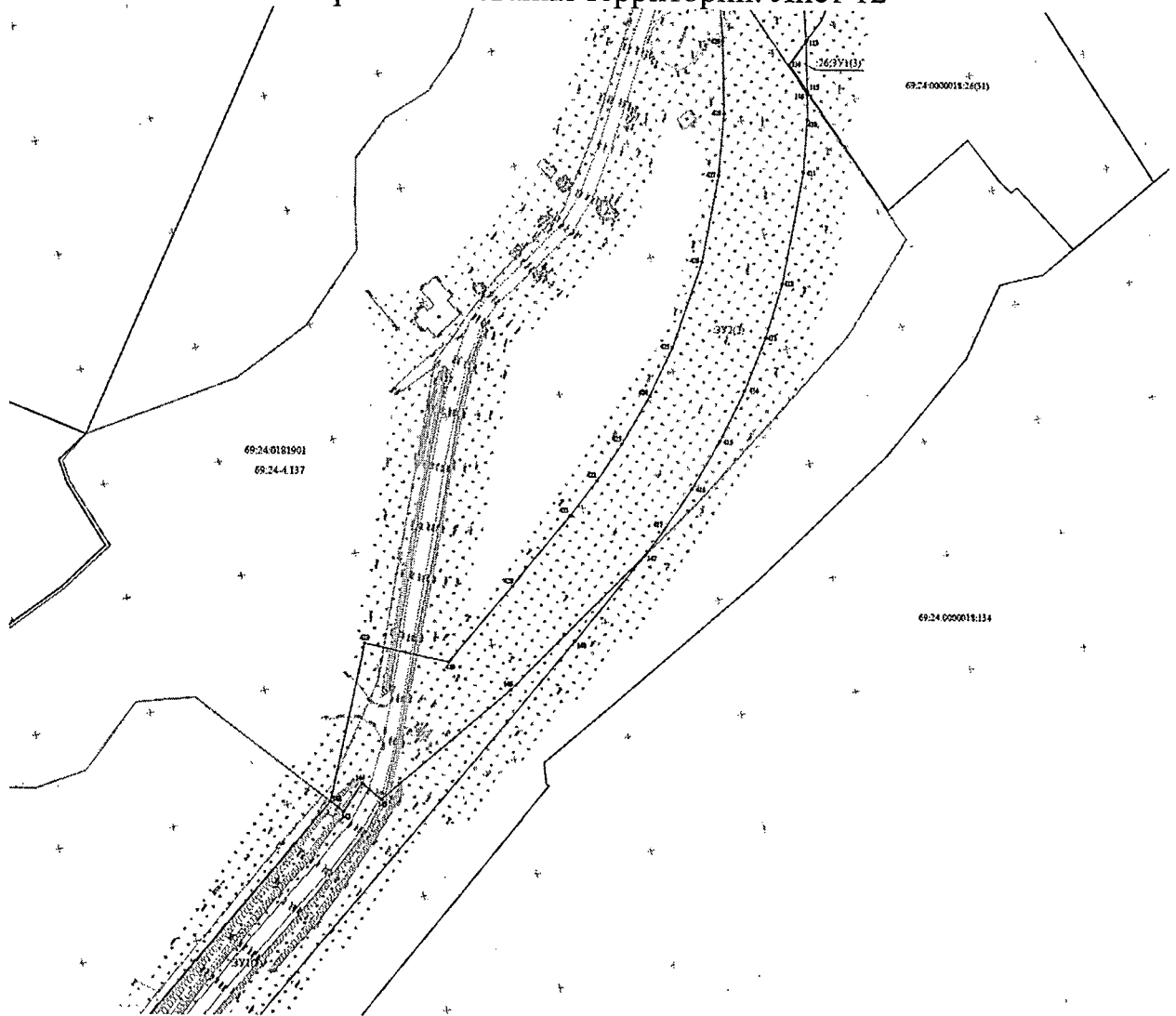
Чертеж межевания территории. Лист 11



Условные обозначения

	границы земельных участков по сведениям ЕГРН
	границы образуемого земельного участка
	границы кадастрового квартала
	границы субъекта (населенного пункта)
	границы зон с особыми условиями использования территории
	береговая линия
69:24:0000018	обозначение кадастрового квартала
59:24:0000018:557	обозначение земельного участка
:3У1	обозначение земельного участка, образуемого из земель государственной собственности
:3У1(1)	обозначение контура земельного участка, образуемого из земель государственной собственности
:557:3У1	обозначение земельного участка, образуемого путем раздела с сохранением в измененных границах
69:24-4.137	обозначение субъекта (населенного пункта)
69:24-6.623	обозначение зон с особыми условиями использования территории
● 1	обозначение характерной точки образуемого земельного участка

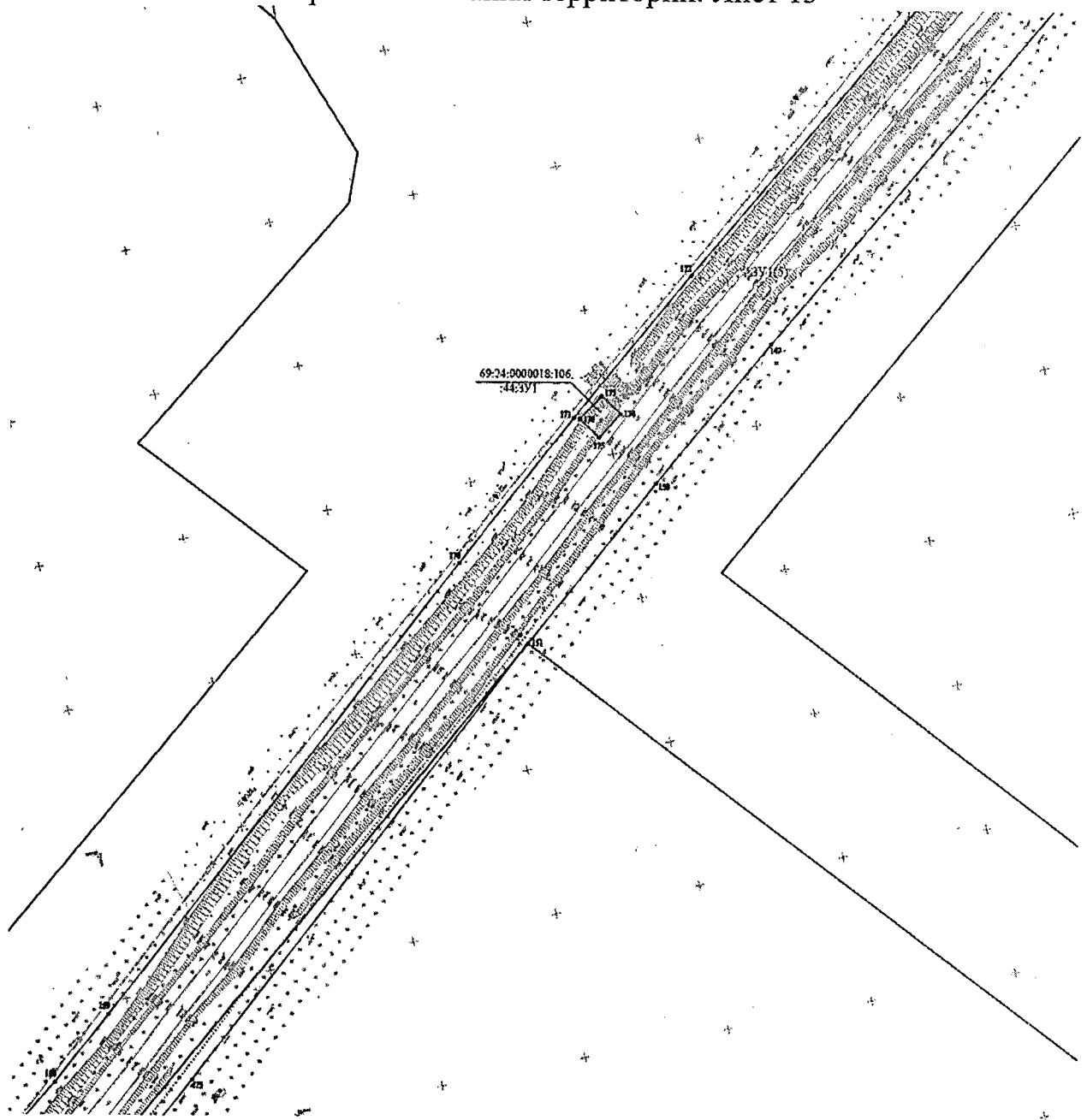
Чертеж межевания территории. Лист 12



Условные обозначения

—————	границы земельных участков по сведениям ЕГРН
—————	границы образуемого земельного участка
—————	границы кадастрового квартала
—————	границы субъекта (населенного пункта)
—————	границы зон с особыми условиями использования территории
—————	береговая линия
69:24:0000018	обозначение кадастрового квартала
69:24:0000018:557	обозначение земельного участка
:ЗУ1	обозначение земельного участка, образуемого из земель государственной собственности
:ЗУ1(1)	обозначение контура земельного участка, образуемого из земель государственной собственности
:557:ЗУ1	обозначение земельного участка, образуемого путем раздела с сохранением в измененных границах
69:24-4.137	обозначение субъекта (населенного пункта)
69:24-6.623	обозначение зон с особыми условиями использования территории
● 1	обозначение характерной точки образуемого земельного участка

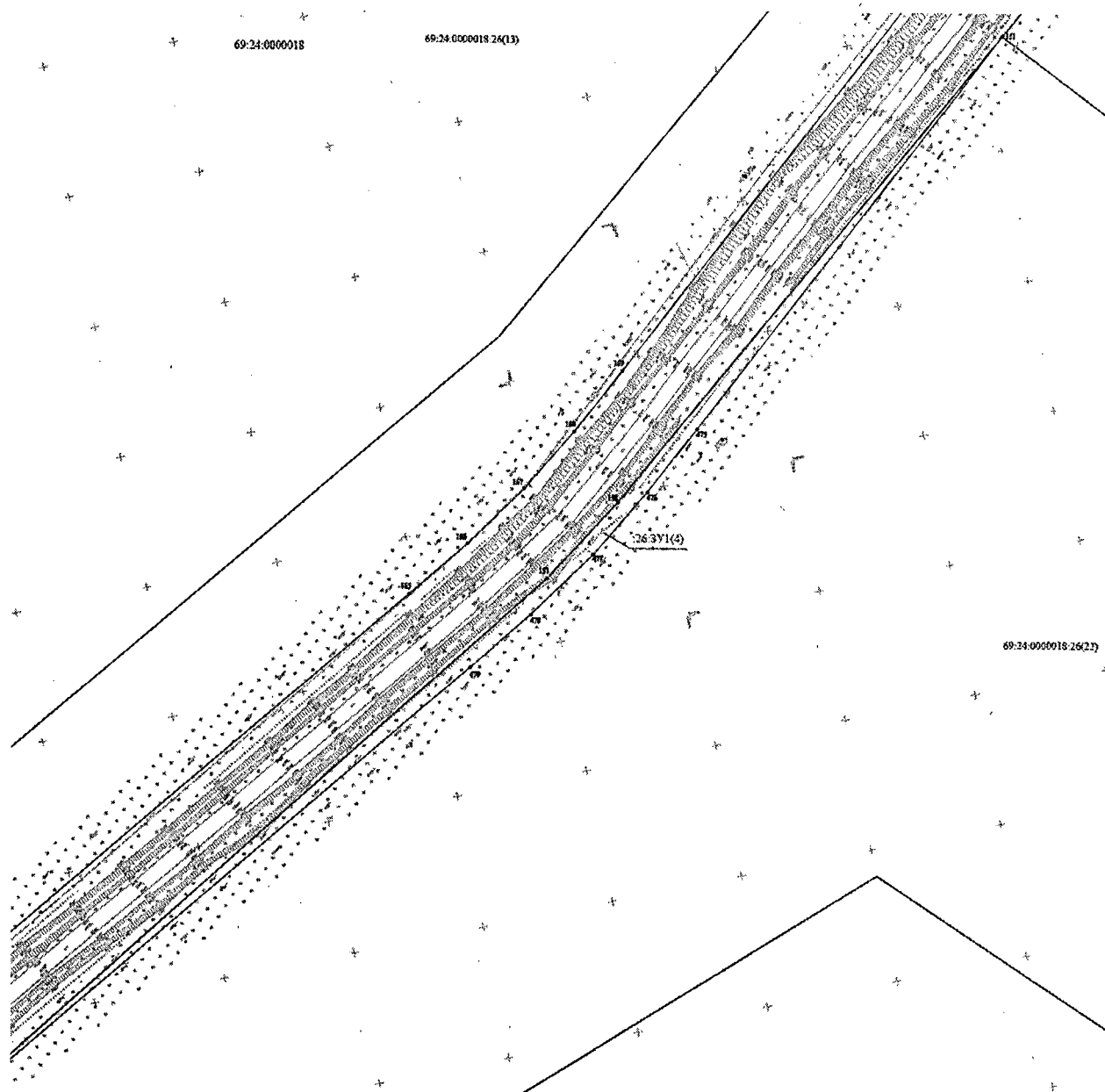
Чертеж межевания территории. Лист 13



Условные обозначения

—	границы земельных участков по сведениям ЕГРН
—	границы образуемого земельного участка
—	границы кадастрового квартала
—	границы субъекта (населенного пункта)
—	границы зон с особыми условиями использования территории
—	береговая линия
69:24:0000018	обозначение кадастрового квартала
59:24:0000018:557	обозначение земельного участка
:3У1	обозначение земельного участка, образуемого из земель государственной собственности
:3У1(1)	обозначение контура земельного участка, образуемого из земель государственной собственности
:557:3У1	обозначение земельного участка, образуемого путем раздела с сохранением в измененных границах
69:24-4.137	обозначение субъекта (населенного пункта)
69:24-6.623	обозначение зон с особыми условиями использования территории
● 1	обозначение характерной точки образуемого земельного участка

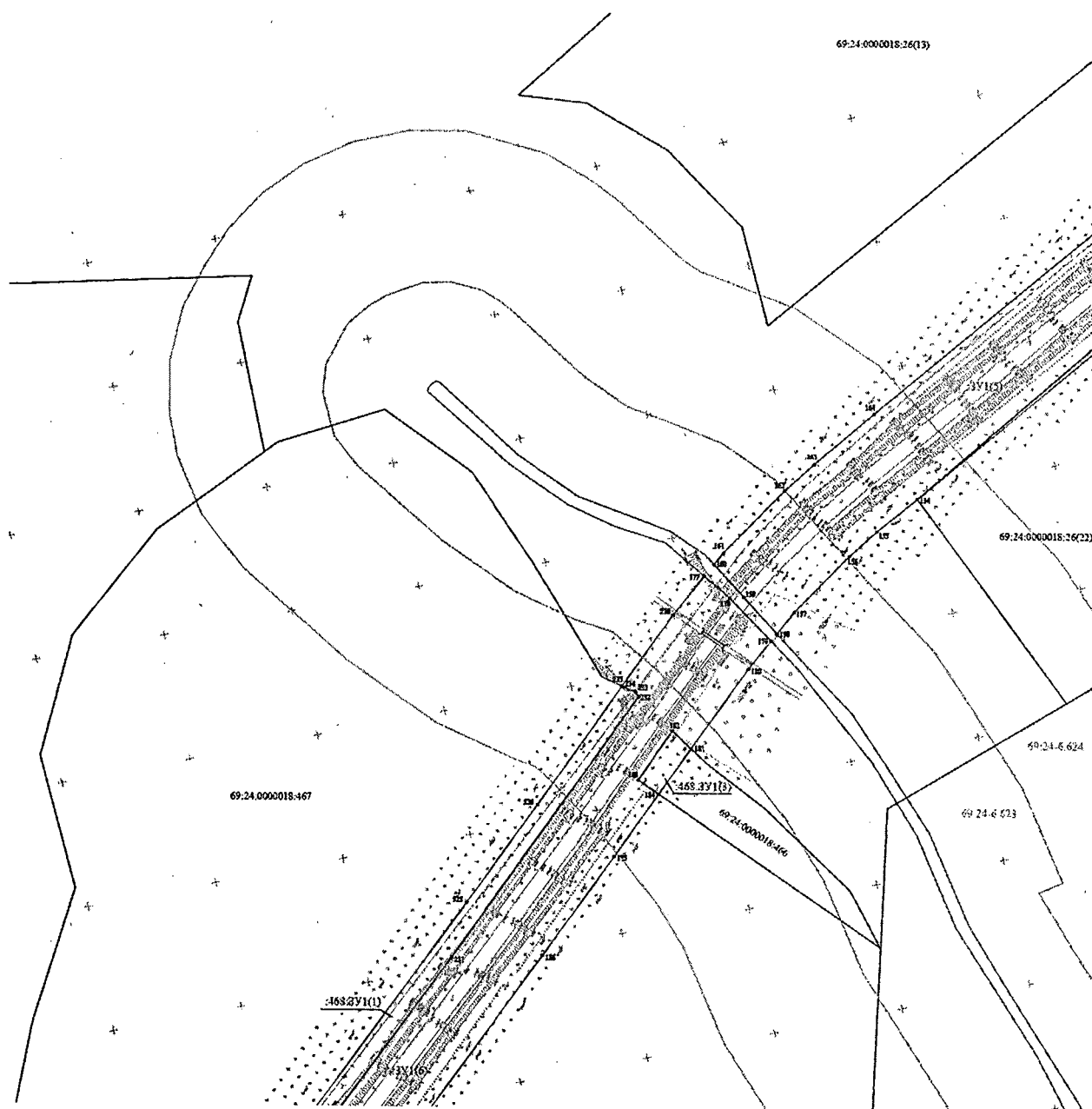
Чертеж межевания территории. Лист 14



Условные обозначения

—————	границы земельных участков по сведениям ЕГРН
—————	границы образуемого земельного участка
—————	границы кадастрового квартала
—————	границы субъекта (населенного пункта)
—————	границы зон с особыми условиями использования территории
—————	береговая линия
69:24:0000018	обозначение кадастрового квартала
59:24:0000018:557	обозначение земельного участка
:3Y1	обозначение земельного участка, образуемого из земель государственной собственности
:3Y1(1)	обозначение контура земельного участка, образуемого из земель государственной собственности
:557:3Y1	обозначение земельного участка, образуемого путем раздела с сохранением в измененных границах
69:24-4.137	обозначение субъекта (населенного пункта)
69:24-6.623	обозначение зон с особыми условиями использования территории
● 1	обозначение характерной точки образуемого земельного участка

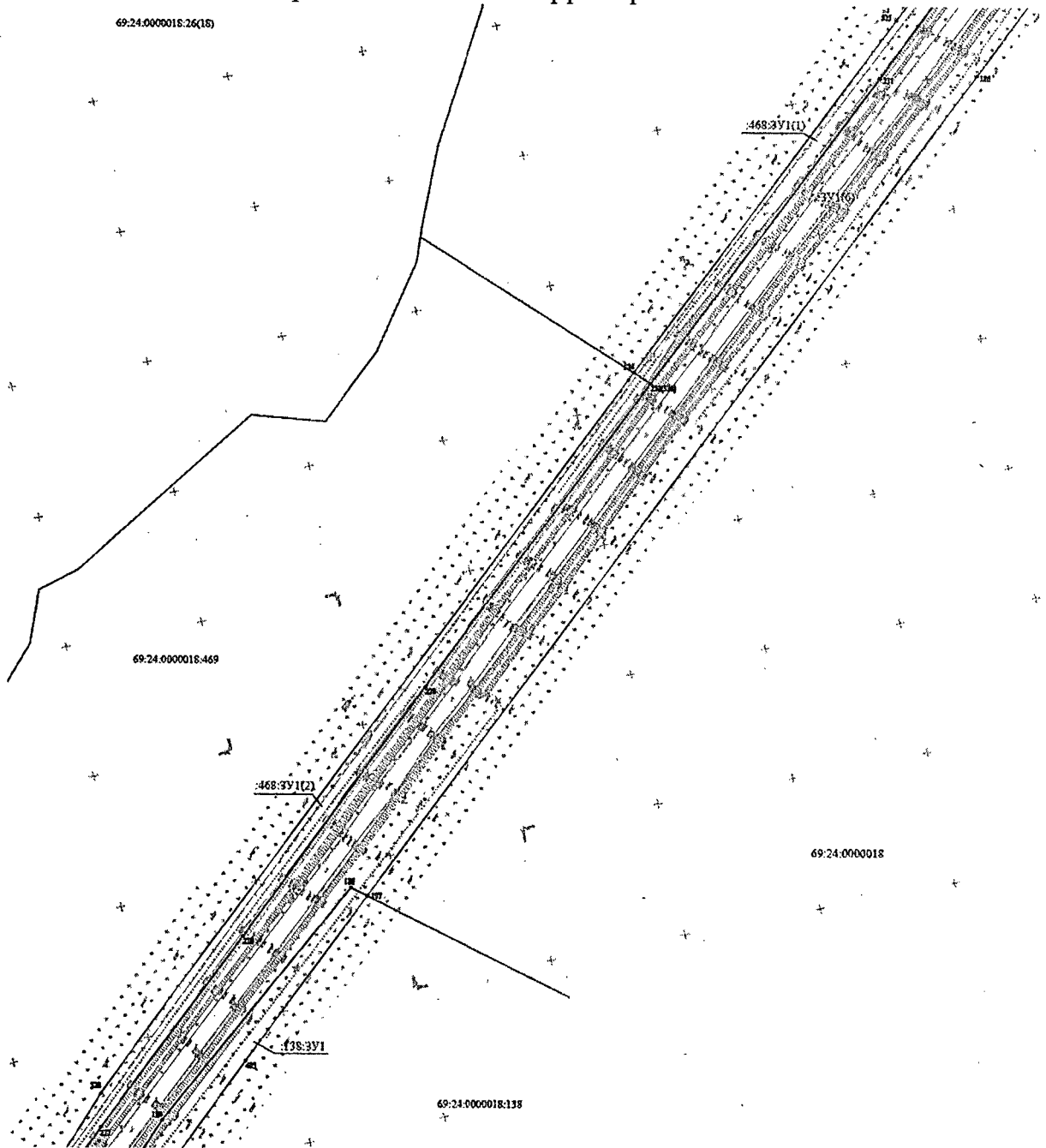
Чертеж межевания территории. Лист 15



Условные обозначения

	границы земельных участков по сведениям ЕГРН
	границы образуемого земельного участка
	границы кадастрового квартала
	границы субъекта (населенного пункта)
	границы зон с особыми условиями использования территории
	береговая линия
69:24:0000018	обозначение кадастрового квартала
59:24:0000018:557	обозначение земельного участка
:ЗУ1	обозначение земельного участка, образуемого из земель государственной собственности
:ЗУ1(1)	обозначение контура земельного участка, образуемого из земель государственной собственности
:557:ЗУ1	обозначение земельного участка, образуемого путем раздела с сохранением в измененных границах
69:24-4.137	обозначение субъекта (населенного пункта)
69:24-6.623	обозначение зон с особыми условиями использования территории
● 1	обозначение характерной точки образуемого земельного участка

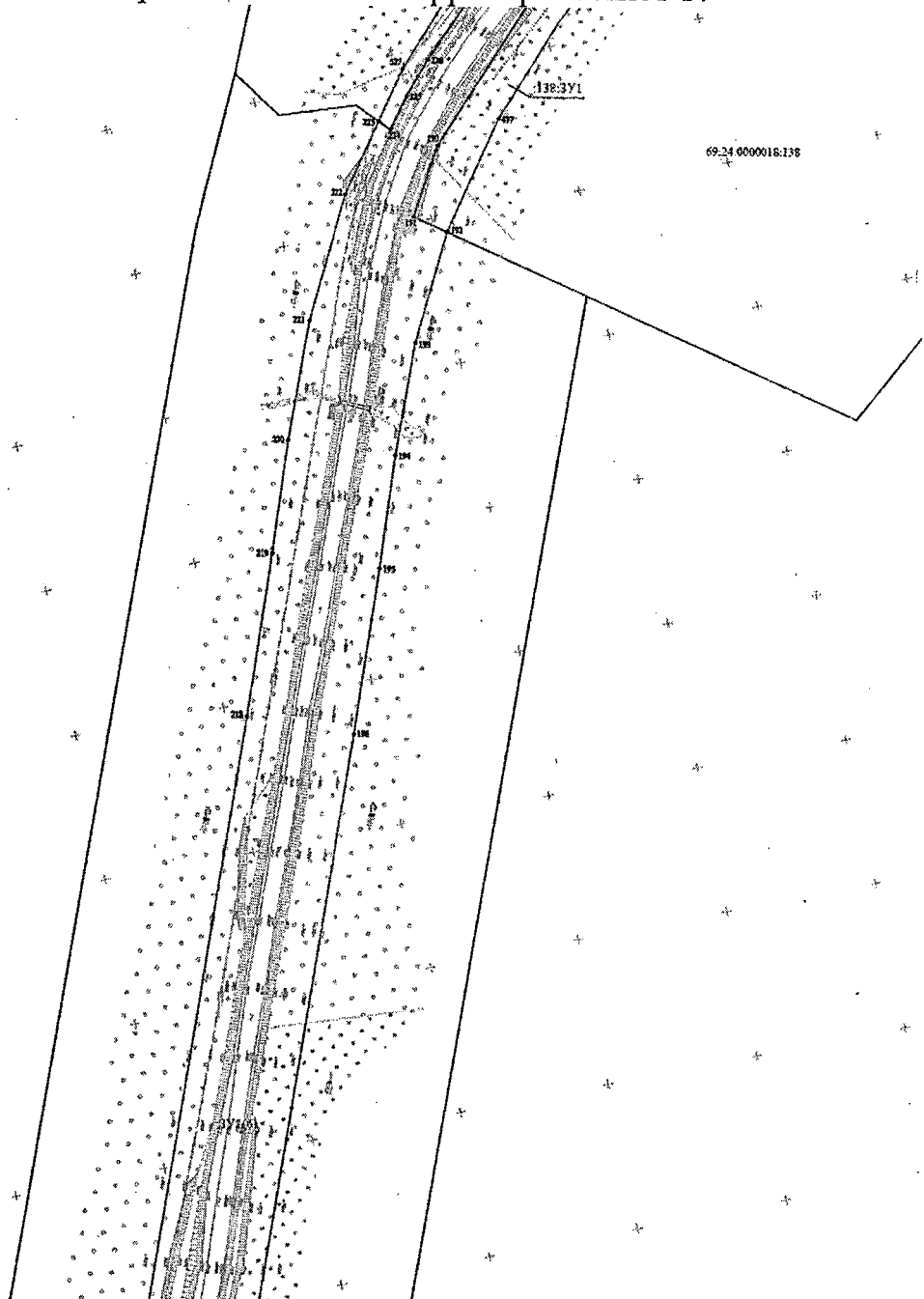
Чертеж межевания территории. Лист 16



Условные обозначения

—	границы земельных участков по сведениям ЕГРН
—	границы образуемого земельного участка
—	границы кадастрового квартала
—	границы субъекта (населенного пункта)
—	границы зон с особыми условиями использования территории
—	береговая линия
69:24:0000018	обозначение кадастрового квартала
59:24:0000018:557	обозначение земельного участка
:3У1	обозначение земельного участка, образуемого из земель государственной собственности
:3У1(1)	обозначение контура земельного участка, образуемого из земель государственной собственности
:557:3У1	обозначение земельного участка, образуемого путем раздела с сохранением в измененных границах
69:24-4.137	обозначение субъекта (населенного пункта)
69:24-6.623	обозначение зон с особыми условиями использования территории
● 1	обозначение характерной точки образуемого земельного участка

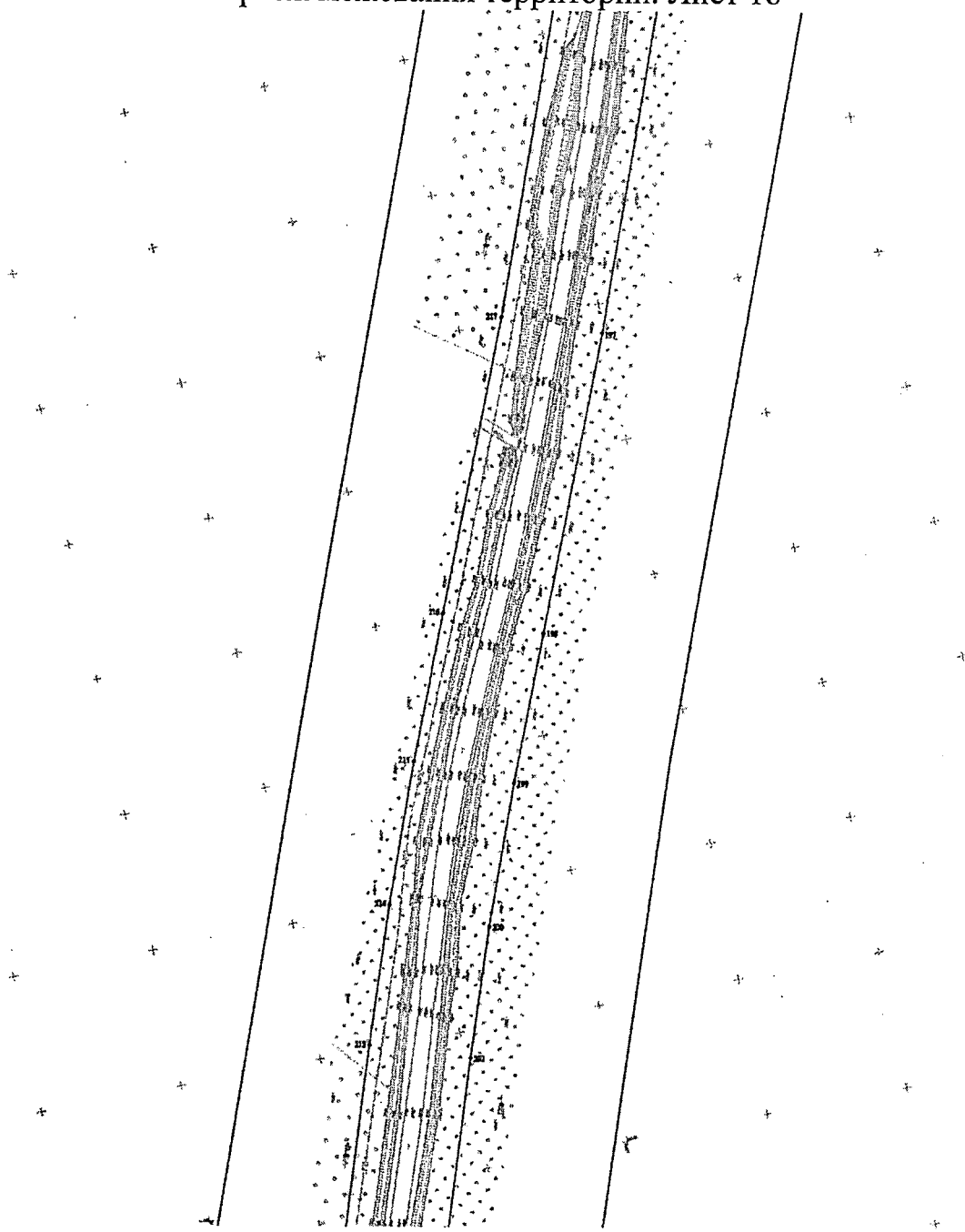
Чертеж межевания территории. Лист 17



Условные обозначения

—————	границы земельных участков по сведениям ЕГРН
—————	границы образуемого земельного участка
—————	границы кадастрового квартала
—————	границы субъекта (населенного пункта)
—————	границы зон с особыми условиями использования территории
—————	береговая линия
69:24:0000018	обозначение кадастрового квартала
69:24:0000018:557	обозначение земельного участка
:3У1	обозначение земельного участка, образуемого из земель государственной собственности
:3У1(1)	обозначение контура земельного участка, образуемого из земель государственной собственности
:557:3У1	обозначение земельного участка, образуемого путем раздела с сохранением в измененных границах
69:24-4.137	обозначение субъекта (населенного пункта)
69:24-6.623	обозначение зон с особыми условиями использования территории
● 1	обозначение характерной точки образуемого земельного участка

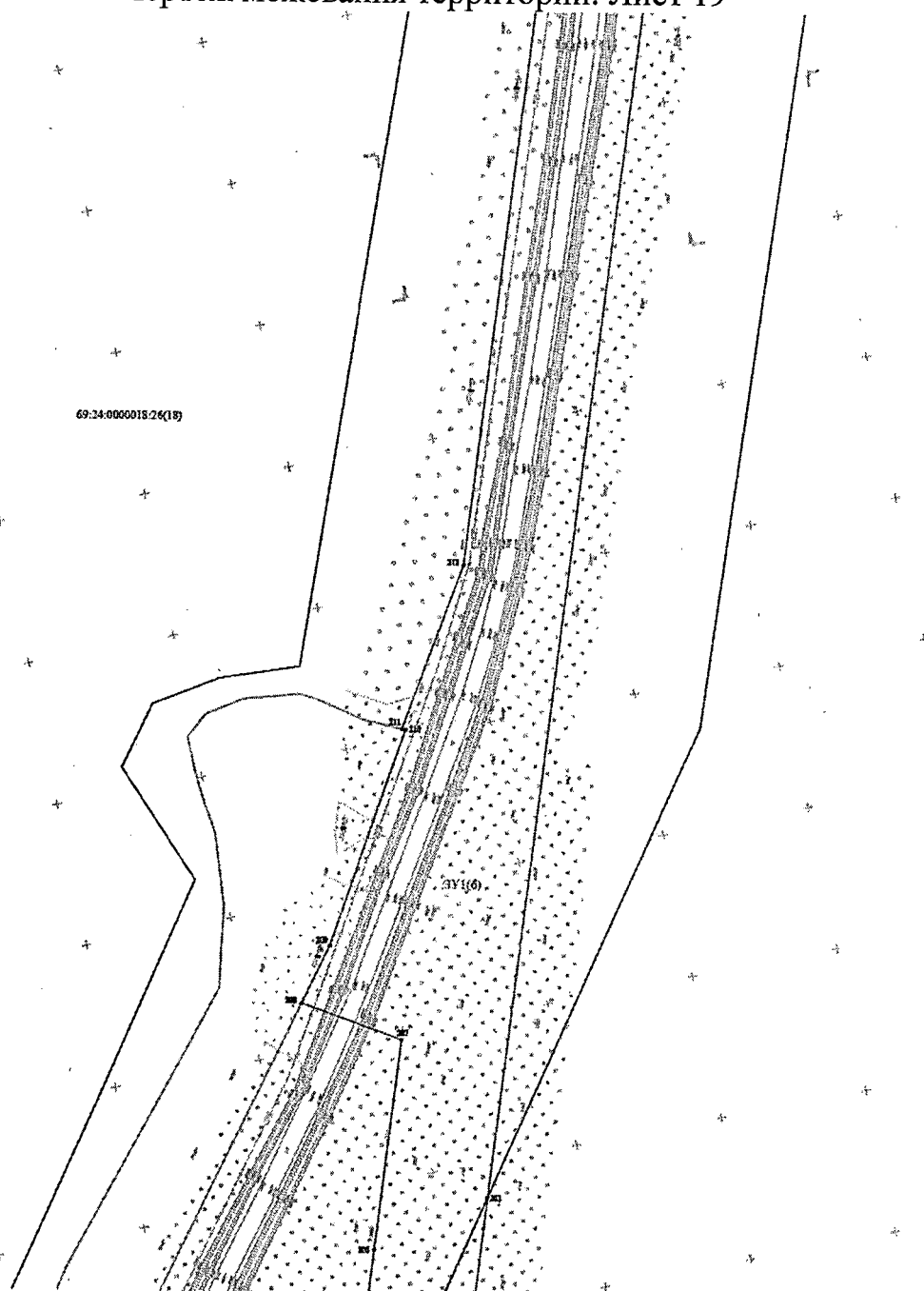
Чертеж межевания территории. Лист 18



Условные обозначения

—————	границы земельных участков по сведениям ЕГРН
—————	границы образуемого земельного участка
—————	границы кадастрового квартала
—————	границы субъекта (населенного пункта)
—————	границы зон с особыми условиями использования территории
—————	береговая линия
69:24:0000018	обозначение кадастрового квартала
59:24:0000018:557	обозначение земельного участка
:ЗУ1	обозначение земельного участка, образуемого из земель государственной собственности
:ЗУ1(1)	обозначение контура земельного участка, образуемого из земель государственной собственности
:557:ЗУ1	обозначение земельного участка, образуемого путем раздела с сохранением в измененных границах
69:24-4.137	обозначение субъекта (населенного пункта)
69:24-6.623	обозначение зон с особыми условиями использования территории
● 1	обозначение характерной точки образуемого земельного участка

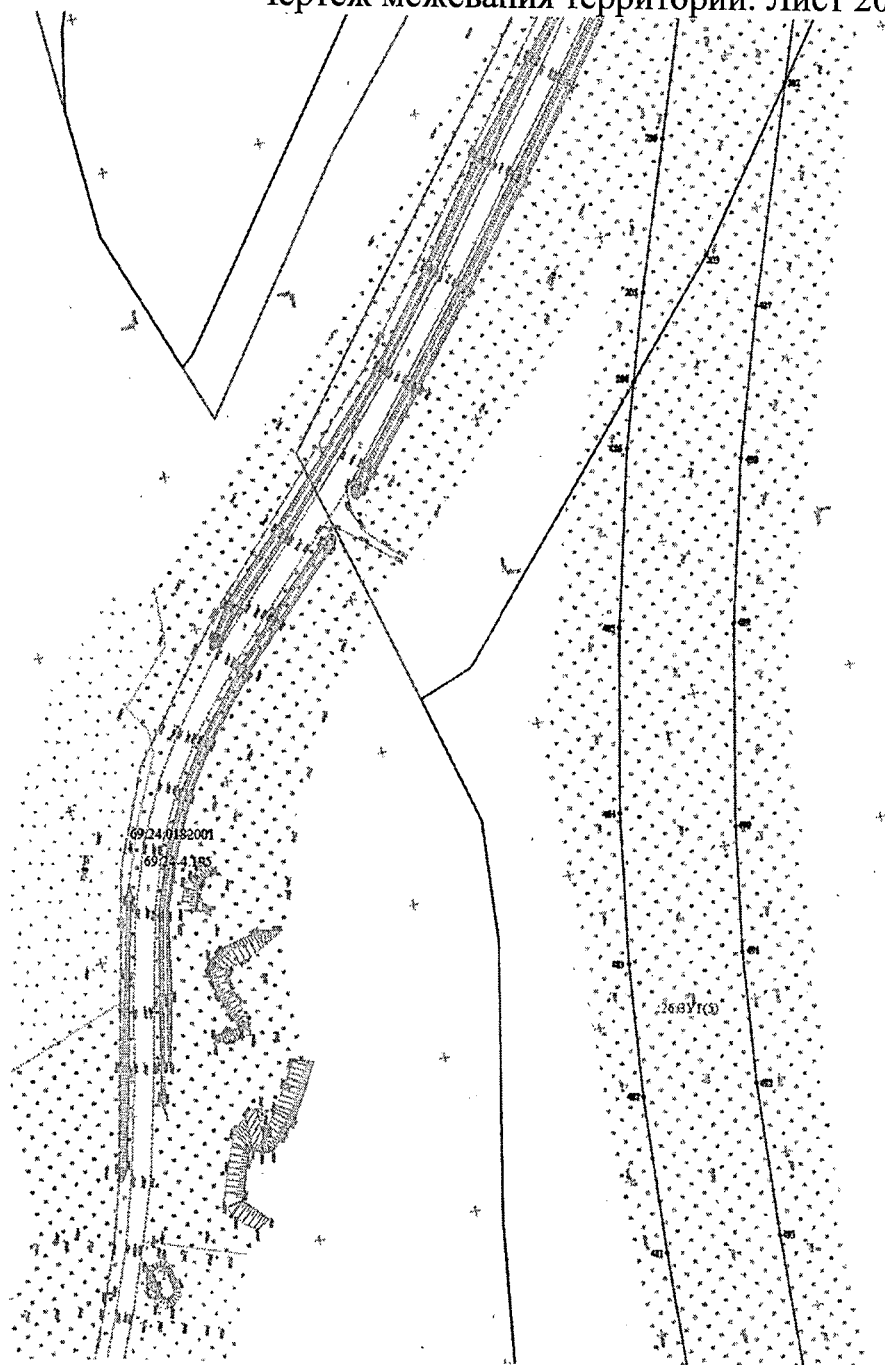
Чертеж межевания территории. Лист 19









Условные обозначения

———	границы земельных участков по сведениям ЕГРН
———	границы образуемого земельного участка
———	границы кадастрового квартала
———	границы субъекта (населенного пункта)
———	границы зон с особыми условиями использования территории
———	береговая линия
69:24:0000018	обозначение кадастрового квартала
59:24:0000018:557	обозначение земельного участка
:ЗУ1	обозначение земельного участка, образуемого из земель государственной собственности
:ЗУ1(1)	обозначение контура земельного участка, образуемого из земель государственной собственности
:557:ЗУ1	обозначение земельного участка, образуемого путем раздела с сохранением в измененных границах
69:24-4.137	обозначение субъекта (населенного пункта)
69:24-6.623	обозначение зон с особыми условиями использования территории
● 1	обозначение характерной точки образуемого земельного участка

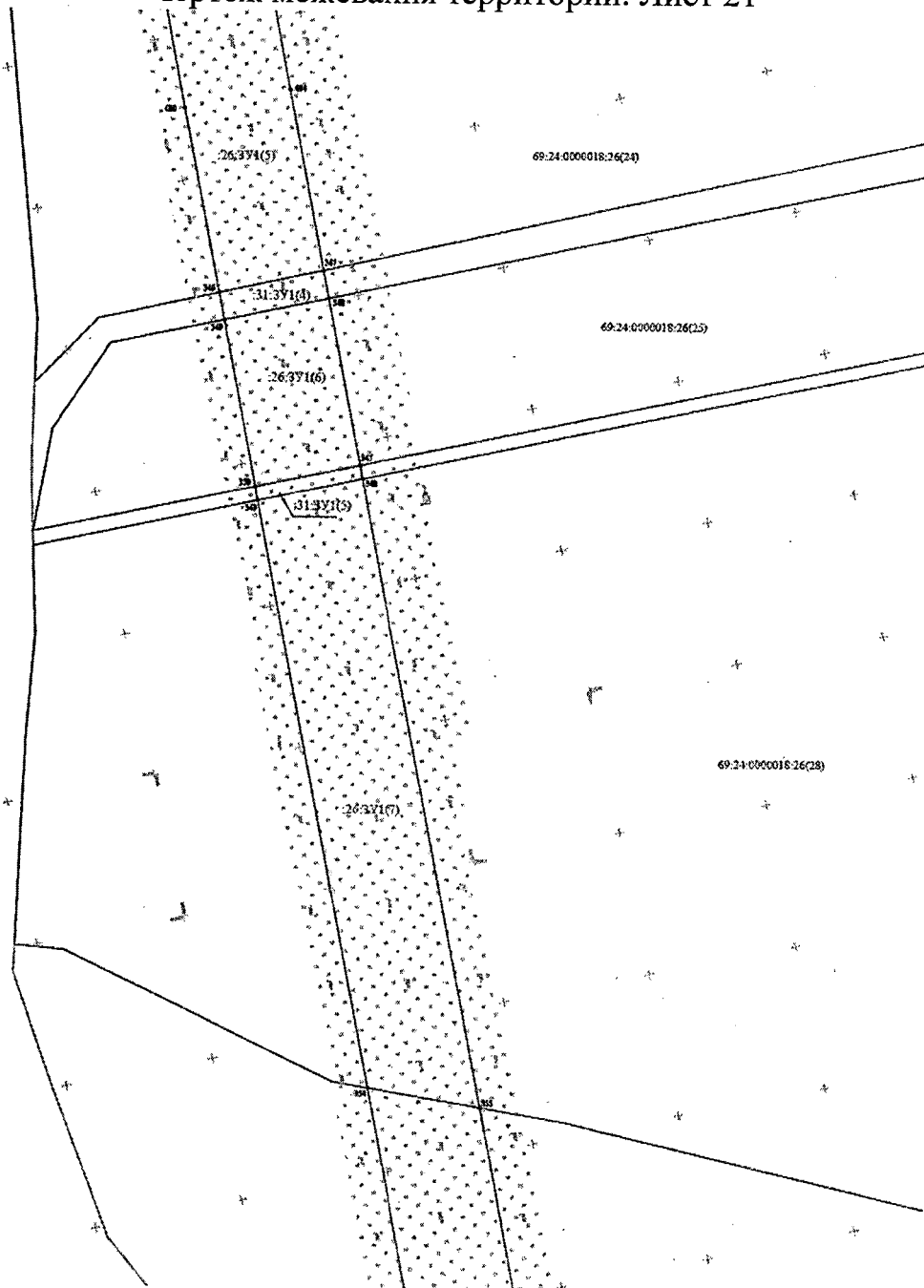
Чертеж межевания территории. Лист 20



Условные обозначения

	границы земельных участков по сведениям ЕГРН
	границы образуемого земельного участка
	границы кадастрового квартала
	границы субъекта (населенного пункта)
	границы зон с особыми условиями использования территории
	береговая линия
69:24:0000018	обозначение кадастрового квартала
59:24:0000018:557	обозначение земельного участка
:ЗУ1	обозначение земельного участка, образуемого из земель государственной собственности
:ЗУ1(1)	обозначение контура земельного участка, образуемого из земель государственной собственности
:557:ЗУ1	обозначение земельного участка, образуемого путем раздела с сохранением в измененных границах
69:24-4.137	обозначение субъекта (населенного пункта)
69:24-6.623	обозначение зон с особыми условиями использования территории
● 1	обозначение характерной точки образуемого земельного участка

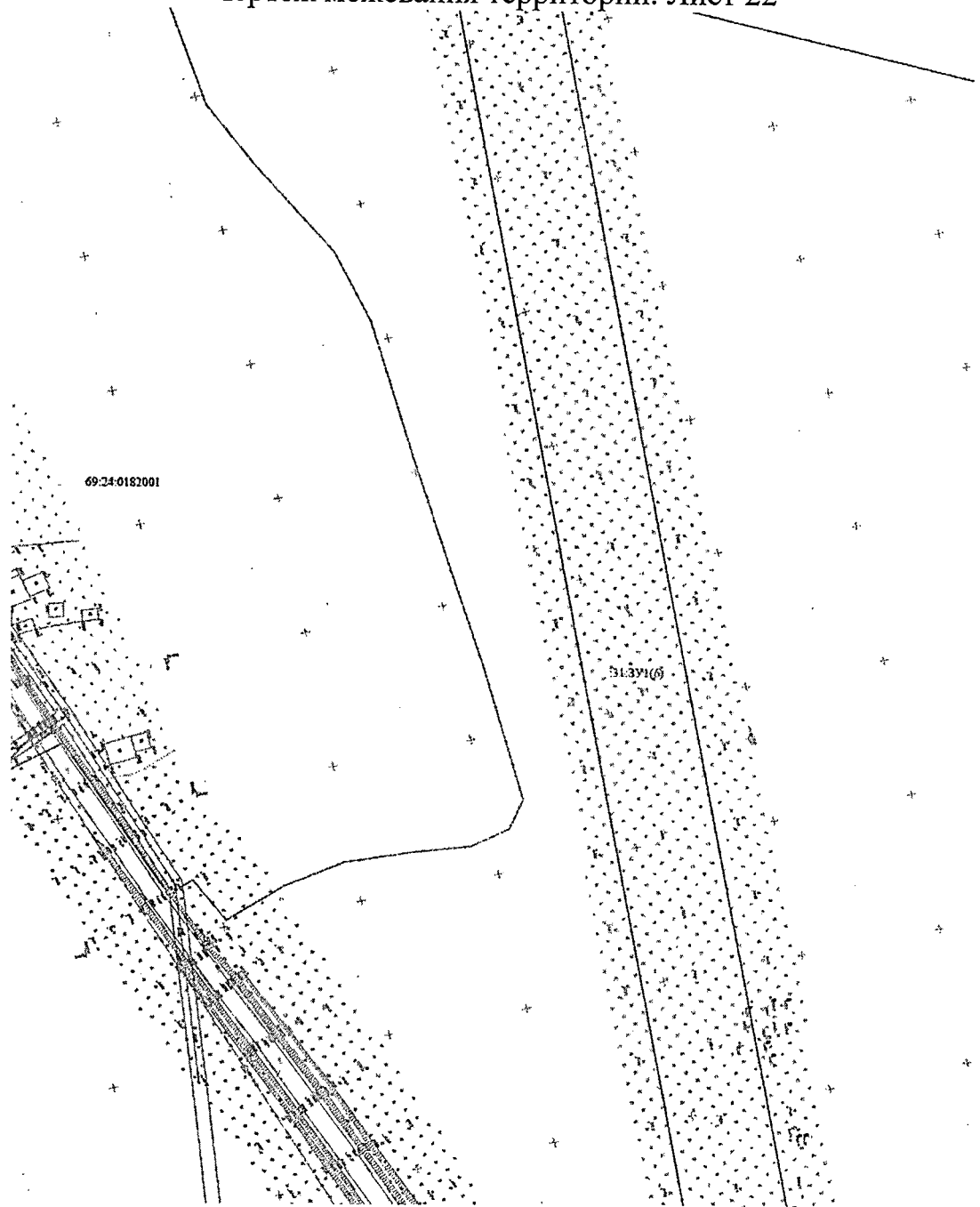
Чертеж межевания территории. Лист 21



Условные обозначения

—————	границы земельных участков по сведениям ЕГРН
—————	границы образуемого земельного участка
—————	границы кадастрового квартала
—————	границы субъекта (населенного пункта)
—————	границы зон с особыми условиями использования территории
—————	береговая линия
69:24:0000018	обозначение кадастрового квартала
59:24:0000018:557	обозначение земельного участка
:ЗУ1	обозначение земельного участка, образуемого из земель государственной собственности
:ЗУ1(1)	обозначение контура земельного участка, образуемого из земель государственной собственности
:557:ЗУ1	обозначение земельного участка, образуемого путем раздела с сохранением в измененных границах
69:24-4.137	обозначение субъекта (населенного пункта)
69:24-6.623	обозначение зон с особыми условиями использования территории
● 1	обозначение характерной точки образуемого земельного участка

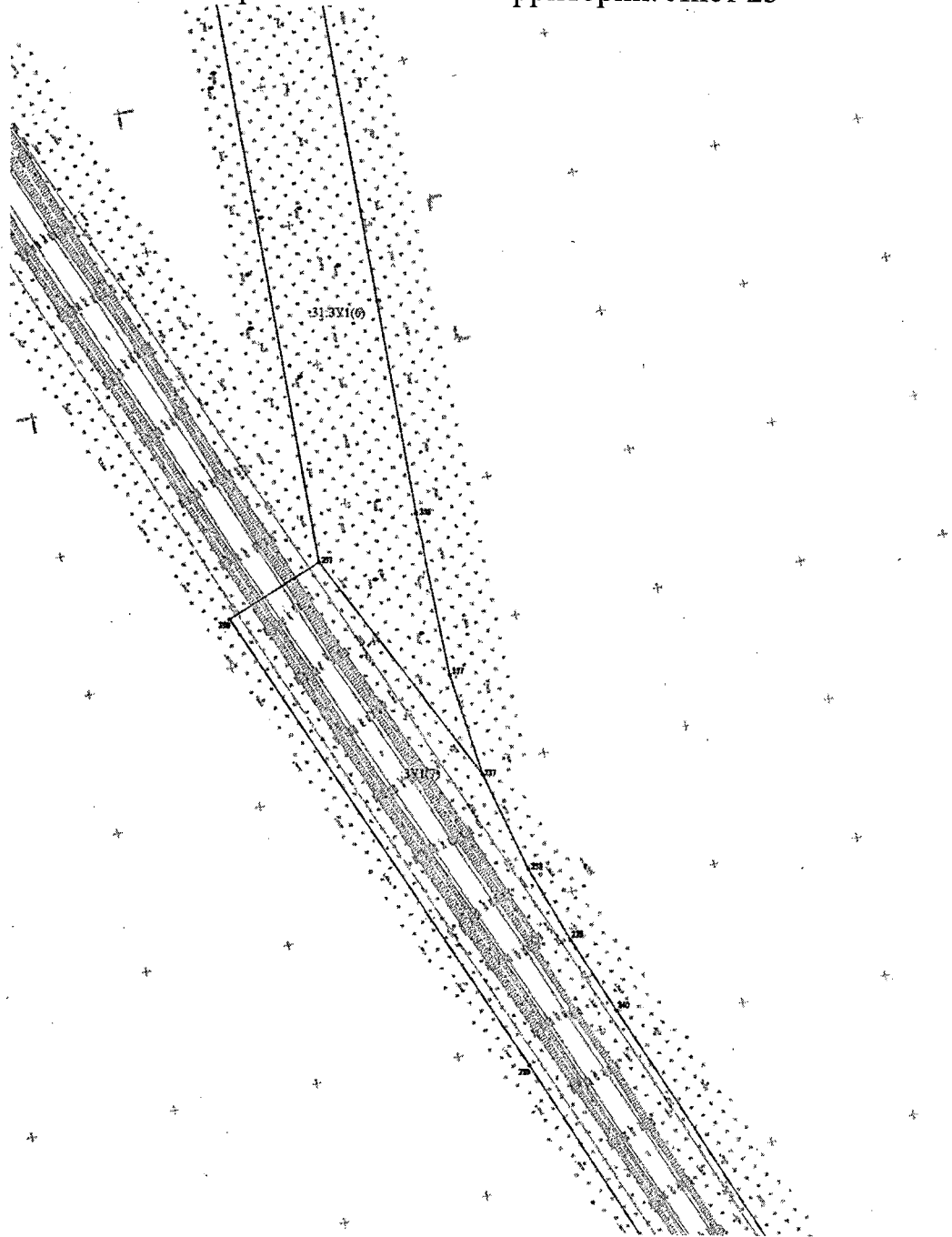
Чертеж межевания территории. Лист 22



Условные обозначения

———	границы земельных участков по сведениям ЕГРН
———	границы образуемого земельного участка
———	границы кадастрового квартала
———	границы субъекта (населенного пункта)
———	границы зон с особыми условиями использования территории
———	береговая линия
69:24:0000018	обозначение кадастрового квартала
59:24:0000018:557	обозначение земельного участка
:ЗУ1	обозначение земельного участка, образуемого из земель государственной собственности
:ЗУ1(1)	обозначение контура земельного участка, образуемого из земель государственной собственности
:557:ЗУ1	обозначение земельного участка, образуемого путем раздела с сохранением в измененных границах
69:24-4.137	обозначение субъекта (населенного пункта)
69:24-6.623	обозначение зон с особыми условиями использования территории
● 1	обозначение характерной точки образуемого земельного участка

Чертеж межевания территории. Лист 23

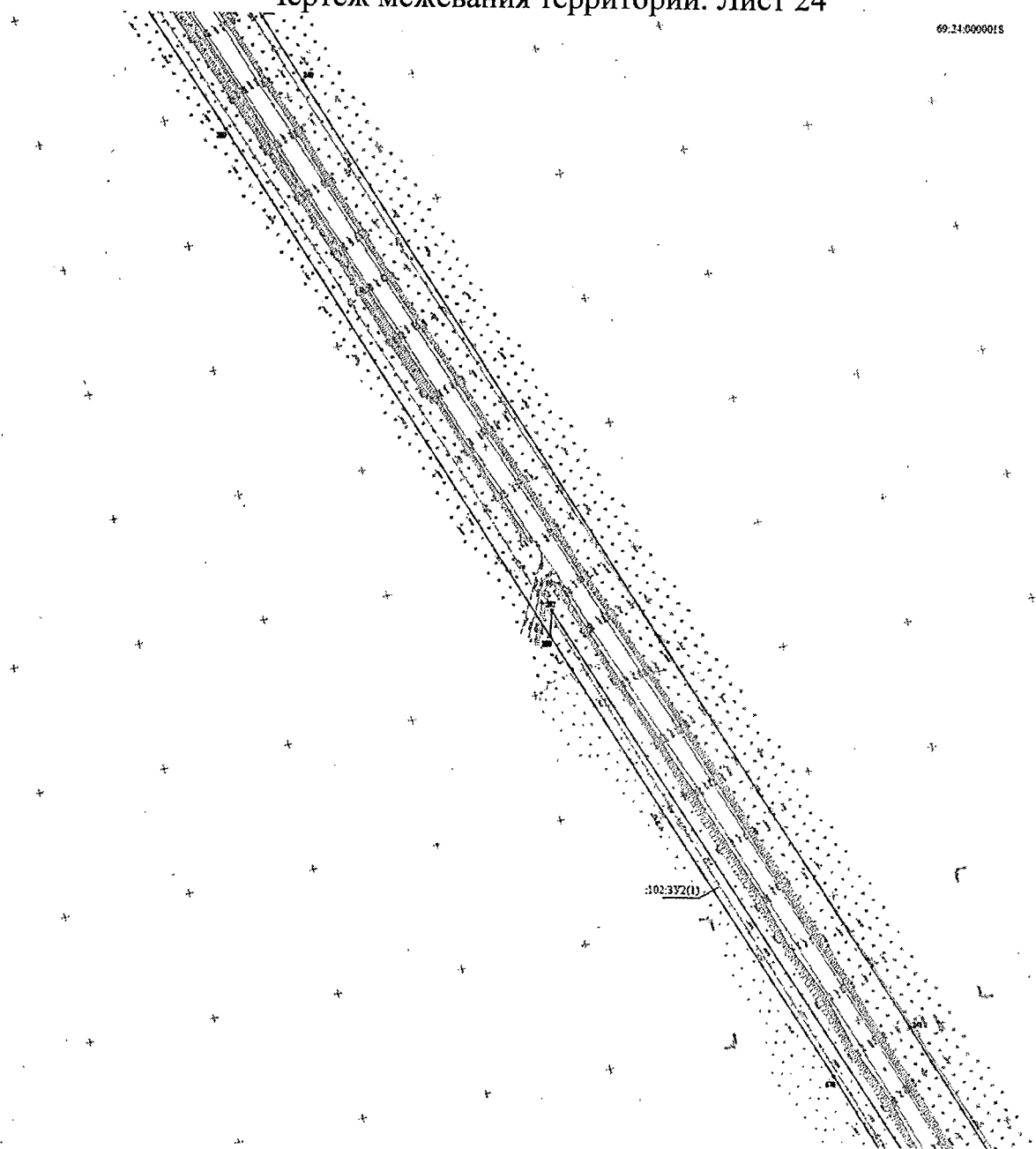


Условные обозначения

———	границы земельных участков по сведениям ЕГРН
———	границы образуемого земельного участка
———	границы кадастрового квартала
———	границы субъекта (населенного пункта)
———	границы зон с особыми условиями использования территории
———	береговая линия
69:24:0000018	обозначение кадастрового квартала
59:24:0000018:557	обозначение земельного участка
:3У1	обозначение земельного участка, образуемого из земель государственной собственности
:3У1(1)	обозначение контура земельного участка, образуемого из земель государственной собственности
:557:3У1	обозначение земельного участка, образуемого путем раздела с сохранением в измененных границах
69:24-4.137	обозначение субъекта (населенного пункта)
69:24-6.623	обозначение зон с особыми условиями использования территории
● 1	обозначение характерной точки образуемого земельного участка

Чертеж межевания территории. Лист 24

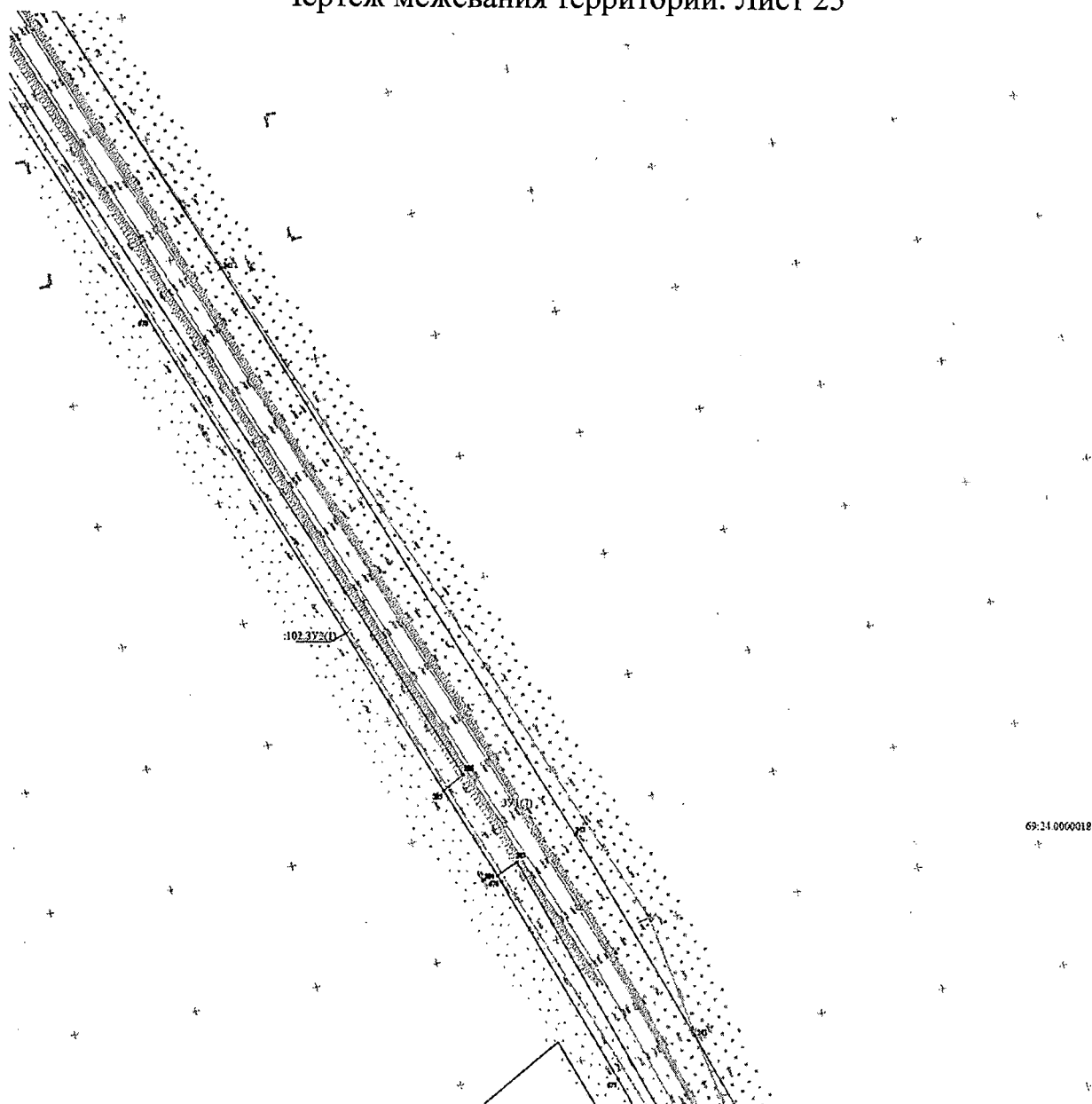
69:24:0000018



Условные обозначения

—————	границы земельных участков по сведениям ЕГРН
—————	границы образуемого земельного участка
—————	границы кадастрового квартала
—————	границы субъекта (населенного пункта)
—————	границы зон с особыми условиями использования территории
—————	береговая линия
69:24:0000018	обозначение кадастрового квартала
59:24:0000018:557	обозначение земельного участка
:3У1	обозначение земельного участка, образуемого из земель государственной собственности
:3У1(1)	обозначение контура земельного участка, образуемого из земель государственной собственности
:557:3У1	обозначение земельного участка, образуемого путем раздела с сохранением в измененных границах
69:24-4.137	обозначение субъекта (населенного пункта)
69:24-6.623	обозначение зон с особыми условиями использования территории
● 1	обозначение характерной точки образуемого земельного участка

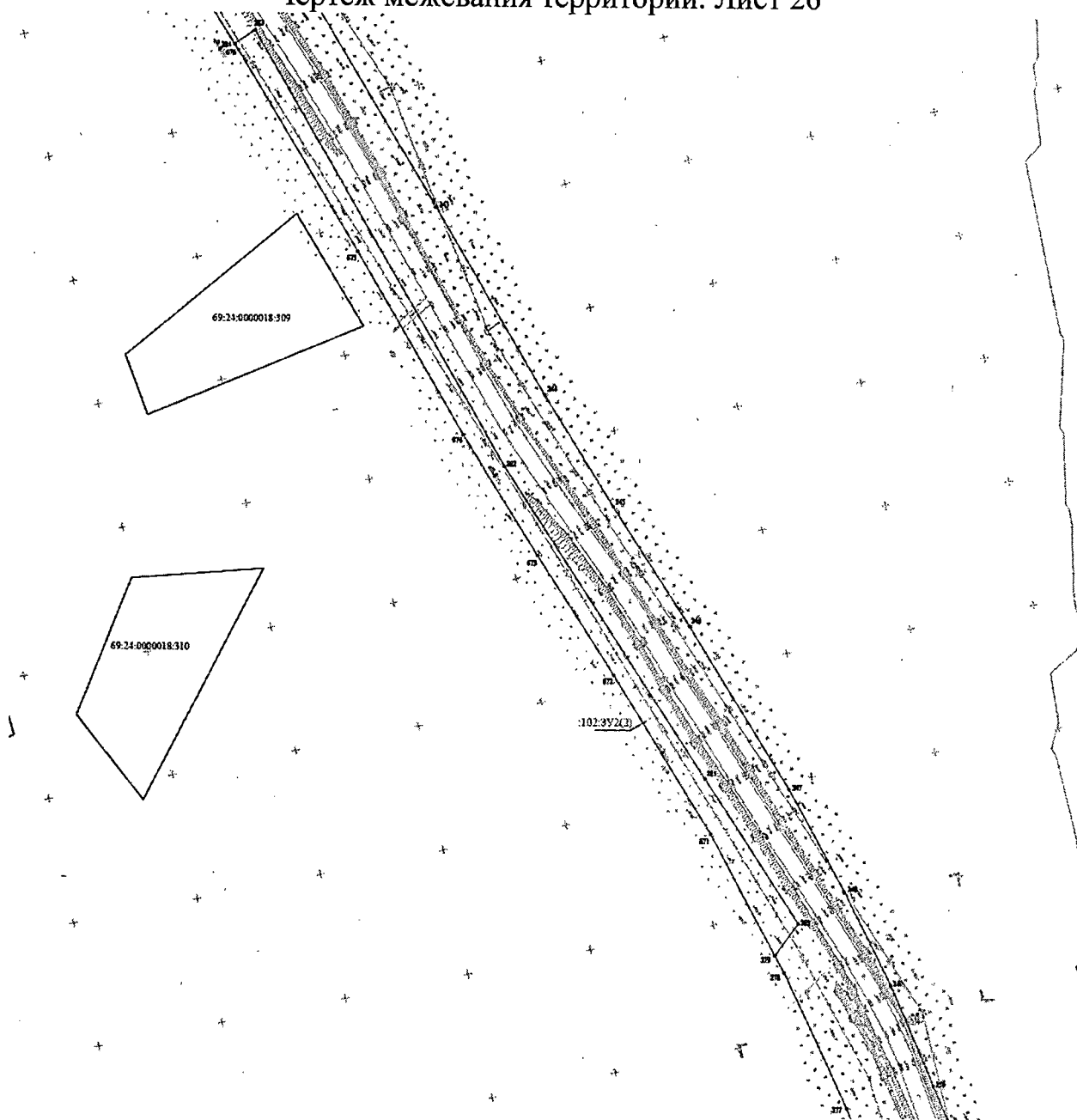
Чертеж межевания территории. Лист 25









Условные обозначения

—	границы земельных участков по сведениям ЕГРН
—	границы образуемого земельного участка
—	границы кадастрового квартала
—	границы субъекта (населенного пункта)
—	границы зон с особыми условиями использования территории
—	береговая линия
69:24:0000018	обозначение кадастрового квартала
59:24:0000018:557	обозначение земельного участка
:ЗУ1	обозначение земельного участка, образуемого из земель государственной собственности
:ЗУ1(1)	обозначение контура земельного участка, образуемого из земель государственной собственности
:557:ЗУ1	обозначение земельного участка, образуемого путем раздела с сохранением в измененных границах
69:24-4.137	обозначение субъекта (населенного пункта)
69:24-6.623	обозначение зон с особыми условиями использования территории
● 1	обозначение характерной точки образуемого земельного участка

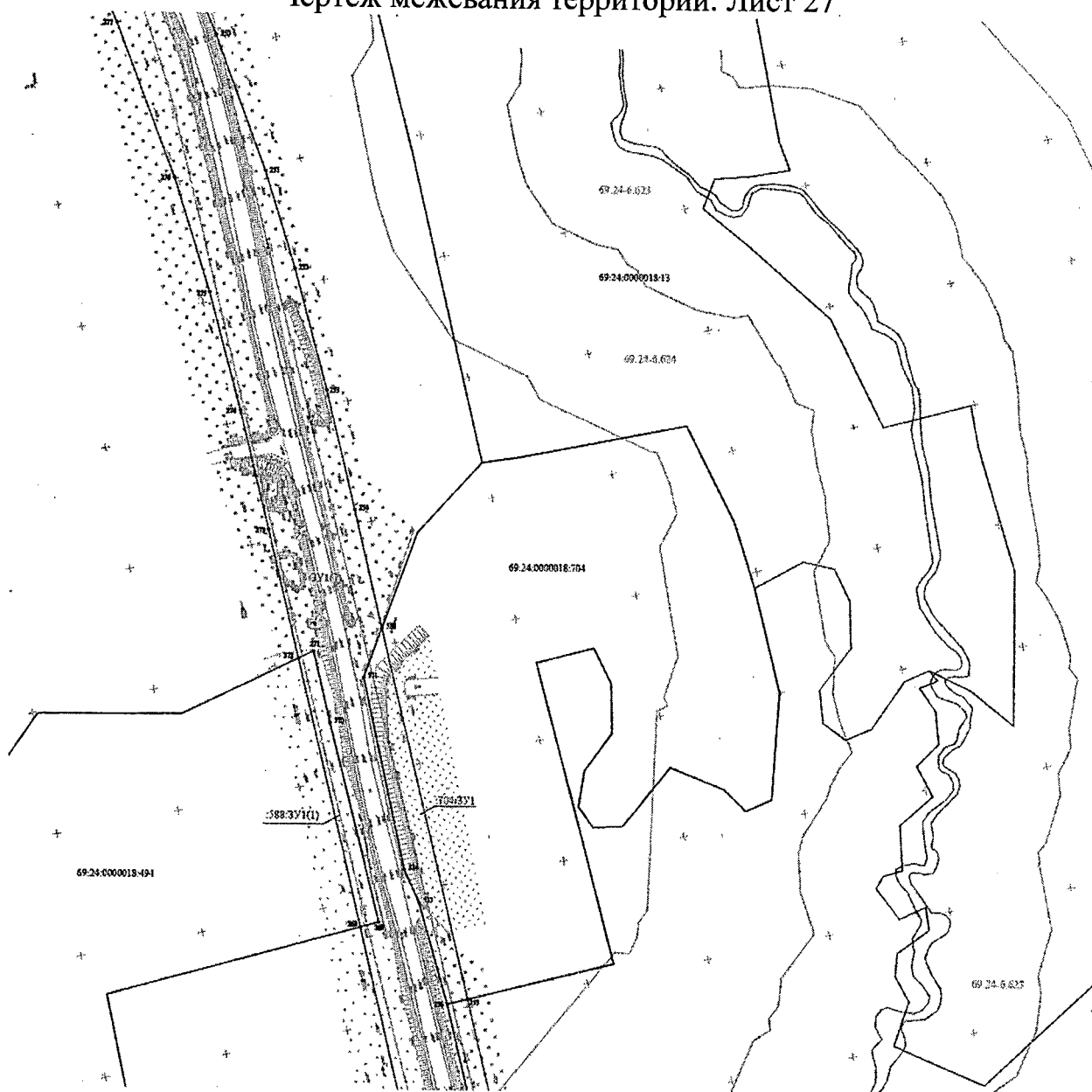
Чертеж межевания территории. Лист 26



Условные обозначения

	границы земельных участков по сведениям ЕГРН
	границы образуемого земельного участка
	границы кадастрового квартала
	границы субъекта (населенного пункта)
	границы зон с особыми условиями использования территории
	береговая линия
69:24:0000018	обозначение кадастрового квартала
59:24:0000018:557	обозначение земельного участка
:3У1	обозначение земельного участка, образуемого из земель государственной собственности
:3У1(1)	обозначение контура земельного участка, образуемого из земель государственной собственности
:557:3У1	обозначение земельного участка, образуемого путем раздела с сохранением в измененных границах
69:24-4.137	обозначение субъекта (населенного пункта)
69:24-6.623	обозначение зон с особыми условиями использования территории
● 1	обозначение характерной точки образуемого земельного участка

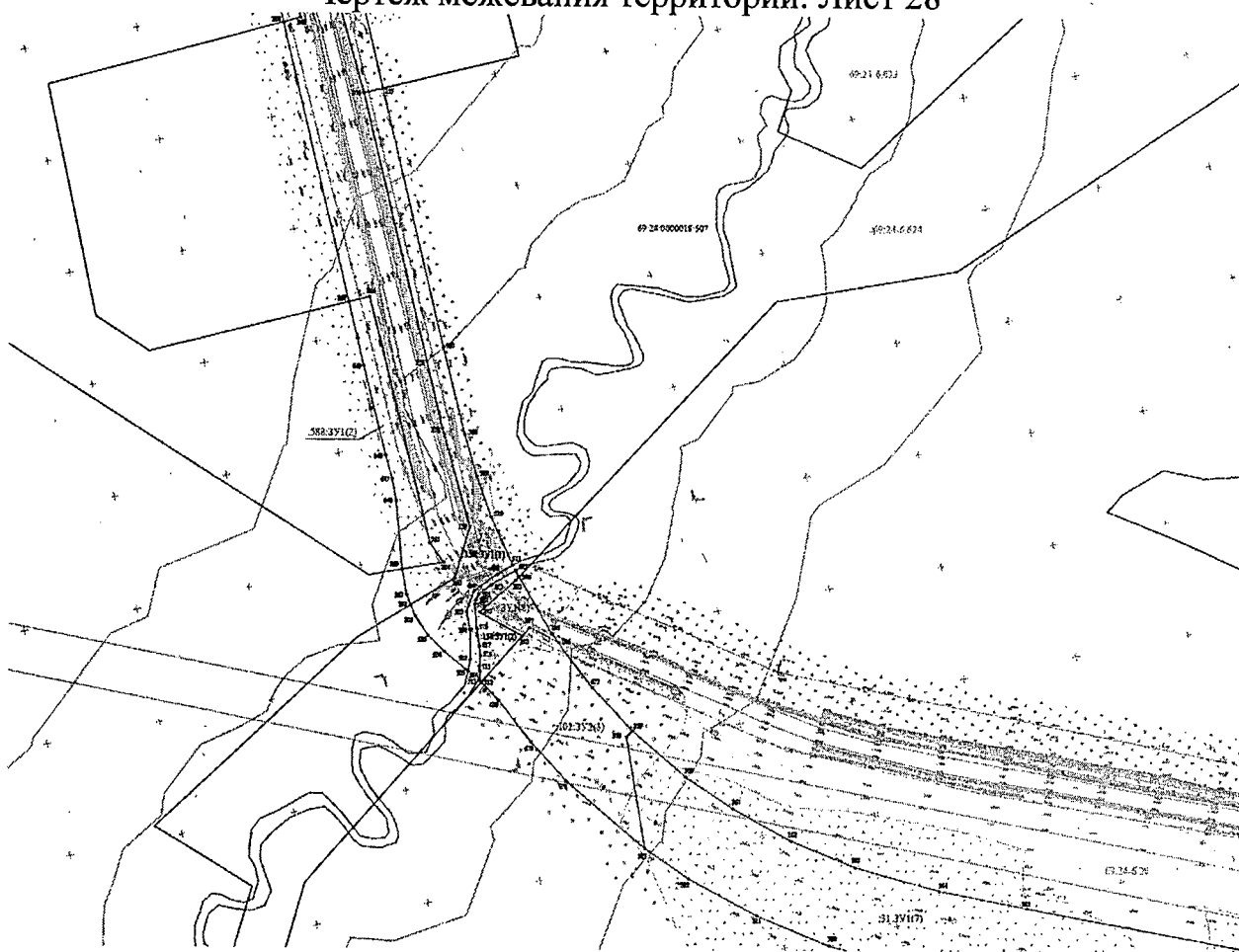
Чертеж межевания территории. Лист 27



Условные обозначения

—	границы земельных участков по сведениям ЕГРН
—	границы образуемого земельного участка
—	границы кадастрового квартала
—	границы субъекта (населенного пункта)
—	границы зон с особыми условиями использования территории
—	береговая линия
69:24:0000018	обозначение кадастрового квартала
59:24:0000018:557	обозначение земельного участка
:3У1	обозначение земельного участка, образуемого из земель государственной собственности
:3У1(1)	обозначение контура земельного участка, образуемого из земель государственной собственности
:557:3У1	обозначение земельного участка, образуемого путем раздела с сохранением в измененных границах
69:24-4.137	обозначение субъекта (населенного пункта)
69:24-6.623	обозначение зон с особыми условиями использования территории
● 1	обозначение характерной точки образуемого земельного участка

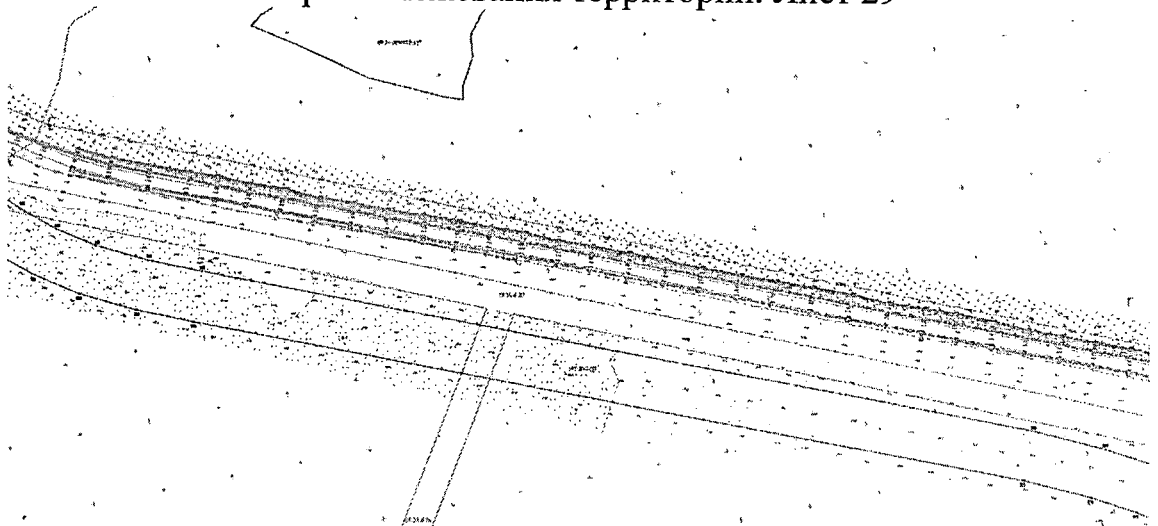
Чертеж межевания территории. Лист 28



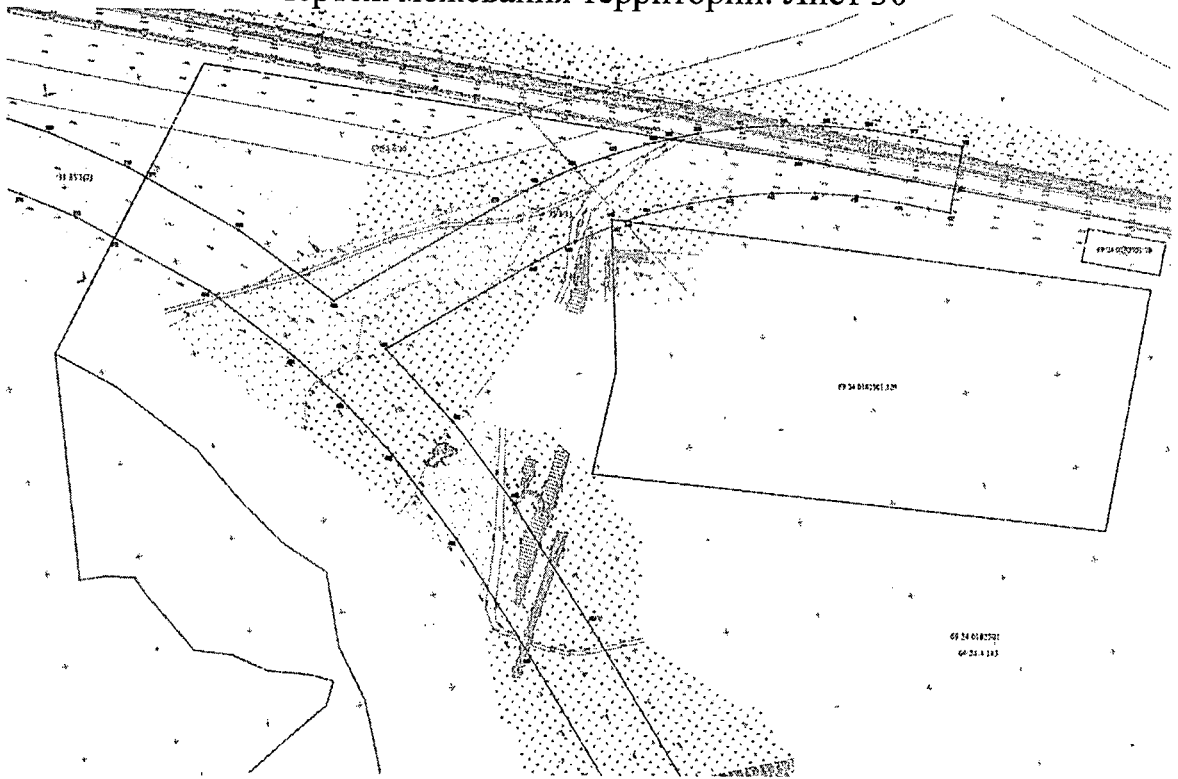
Условные обозначения

———	границы земельных участков по сведениям ЕГРН
———	границы образуемого земельного участка
———	границы кадастрового квартала
———	границы субъекта (населенного пункта)
———	границы зон с особыми условиями использования территории
———	береговая линия
69:24:0000018	обозначение кадастрового квартала
69:24:0000018:557	обозначение земельного участка
:3У1	обозначение земельного участка, образуемого из земель государственной собственности
:3У1(1)	обозначение контура земельного участка, образуемого из земель государственной собственности
:557:3У1	обозначение земельного участка, образуемого путем раздела с сохранением в измененных границах
69:24-4.137	обозначение субъекта (населенного пункта)
69:24-6.623	обозначение зон с особыми условиями использования территории
● 1	обозначение характерной точки образуемого земельного участка

Чертеж межевания территории. Лист 29



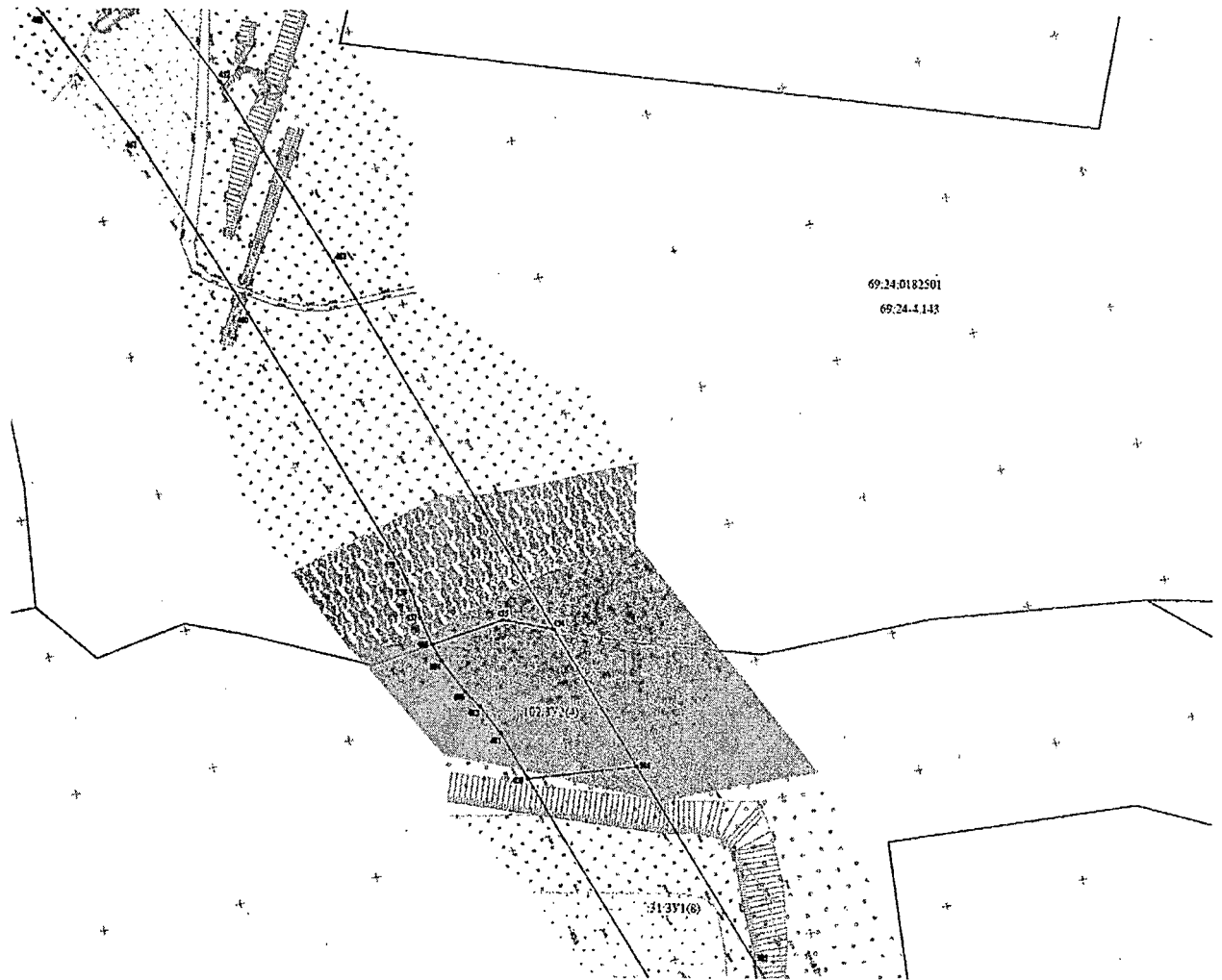
Чертеж межевания территории. Лист 30



Условные обозначения

———	границы земельных участков по сведениям ЕГРН
———	границы образуемого земельного участка
———	границы кадастрового квартала
———	границы субъекта (населенного пункта)
———	границы зон с особыми условиями использования территории
———	береговая линия
69:24:0000018	обозначение кадастрового квартала
59:24:0000018:557	обозначение земельного участка
:ЗУ1	обозначение земельного участка, образуемого из земель государственной собственности
:ЗУ1(1)	обозначение контура земельного участка, образуемого из земель государственной собственности
:557:ЗУ1	обозначение земельного участка, образуемого путем раздела с сохранением в измененных границах
69:24-4.137	обозначение субъекта (населенного пункта)
69:24-6.623	обозначение зон с особыми условиями использования территории
● 1	обозначение характерной точки образуемого земельного участка

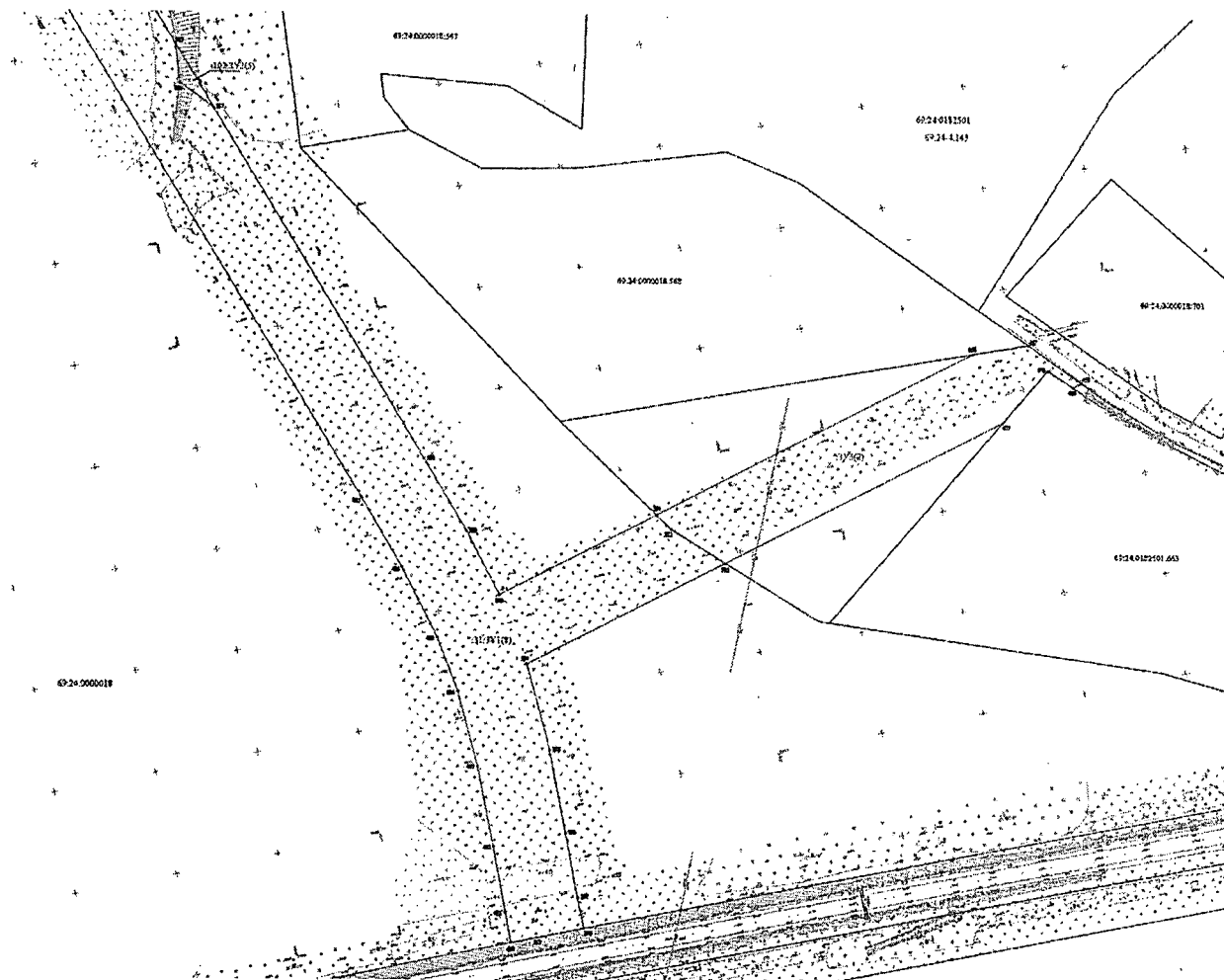
Чертеж межевания территории. Лист 31



Условные обозначения

———	границы земельных участков по сведениям ЕГРН
———	границы образуемого земельного участка
———	границы кадастрового квартала
———	границы субъекта (населенного пункта)
———	границы зон с особыми условиями использования территории
———	береговая линия
69:24:0000018	обозначение кадастрового квартала
59:24:0000018:557	обозначение земельного участка
:3У1	обозначение земельного участка, образуемого из земель государственной собственности
:3У1(1)	обозначение контура земельного участка, образуемого из земель государственной собственности
:557:3У1	обозначение земельного участка, образуемого путем раздела с сохранением в измененных границах
69:24-4.137	обозначение субъекта (населенного пункта)
69:24-6.623	обозначение зон с особыми условиями использования территории
● 1	обозначение характерной точки образуемого земельного участка

Чертеж межевания территории. Лист 32



Условные обозначения

———	границы земельных участков по сведениям ЕГРН
———	границы образуемого земельного участка
———	границы кадастрового квартала
———	границы субъекта (населенного пункта)
———	границы зон с особыми условиями использования территории
———	береговая линия
69:24:000018	обозначение кадастрового квартала
69:24:000018:557	обозначение земельного участка
:3Y1	обозначение земельного участка, образуемого из земель государственной собственности
:3Y1(1)	обозначение контура земельного участка, образуемого из земель государственной собственности
:557:3Y1	обозначение земельного участка, образуемого путем раздела с сохранением в измененных границах
69:24-4.137	обозначение субъекта (населенного пункта)
69:24-6.623	обозначение зон с особыми условиями использования территории
● 1	обозначение характерной точки образуемого земельного участка

Подраздел II. Пояснительная записка

17. Проект межевания территории подготовлен в соответствии с требованиями статьи 43 ГрК РФ и содержит сведения, необходимые для принятия решения о выдаче разрешения на строительство Объекта.

18. Для подготовки проекта межевания территории использованы сведения ЕГРН.

19. Проект межевания территории выполнен в масштабе 1:1000 на топографической подоснове масштаба 1:1000.

20. Проектные решения представлены в виде чертежа межевания территории (в масштабе 1:1000).

21. Прохождение трассы планируется по земельным участкам и землям различных форм собственности (частной, государственной и муниципальной) и различных правовых режимов. Перечень исходных земельных участков и земель представлен в таблице 2.

Таблица 2

№ п/п	Кадастровый номер исходного земельного участка/кадастрового квартала	Площадь земельного участка в границах полосы отвода, кв. м	Правообладатель	Вид права
1	69:24:0000018	262205	-	Государственная собственность до ее разграничения
2	69:24:0000000:31	105870	-	Государственная собственность до ее разграничения
3	69:24:0181901	14875	-	Государственная собственность до ее разграничения
4	69:24:0182501	33358	-	Государственная собственность до ее разграничения
5	69:24:0000018:26	28388	ООО «Нива» ИНН: 6913010923	Постоянное (бессрочное) пользование
6	69:24:0000018:138	2126	Ивашков Виктор Анатольевич	Собственность
7	69:24:0000018:150 (обособленный участок 69:24:0000018:507)	3223	ООО «Нива» ИНН: 6913010923	Собственность
			ОАО «Мегафон»	Сервитут
8	69:24:0000018:468 (обособленные участки 69:24:0000018:467, 69:24:0000018:466)	2281	Муниципальное образование Осташковский городской округ Тверской области	Собственность
9	69:24:0000018:469	2866	Муниципальное образование Осташковский городской округ Тверской области	Собственность
10	69:24:0000018:704	1677	МБУ «Благоустройство» ИНН: 6913017397	Постоянное (бессрочное) пользование
11	69:24:0000000:44 (обособленный участок 69:24:0000018:106)	99	Российская Федерация	Собственность
			ПАО «Ростелеком» ИНН: 7707049388	Аренда

12	69:24:0000018:700	48958	Российская Федерация	Собственность
			ООО «Современные технологии обработки древесины» ИНН: 7840322535	Аренда
13	69:24:0000018:557	2318	Российская Федерация	Собственность
14	69:24:0000018:588 (обособленный участок 69:24:0000018:494)	2052	Российская Федерация	Собственность
			ООО «Стерж» ИНН: 6913002087	Аренда
			ЗАО «Смоленская сотовая связь» ИНН: 6730011687	Аренда
			ООО «ЛесСервис» ИНН: 6913014773	Аренда
15	69:00:0000000:102	9342	ООО «Тверьинтерлес» ИНН: 6939011745	Аренда
			Российская Федерация	Собственность
16	69:00:0000000:102	12341	ФГБУ «ГООХ Селигер»	Аренда
			Российская Федерация	Собственность
			ООО «Тверьинтерлес» ИНН: 6939011745	Аренда

22. На период строительства сооружения с собственниками земельных участков (или лицами, исполняющими функции собственников) устанавливаются правоотношения (возмездные и безвозмездные), определяемые в соответствии с гражданским и земельным законодательством (изъятие, выкуп, аренда, сервитут, публичный сервитут, иные соглашения о пользовании).

23. Правовые отношения с органами государственной власти и органами местного самоуправления предполагается осуществлять в порядке, предусмотренном статьями 39.23, 39.25, 39.26 главы V.3 Земельного кодекса Российской Федерации.

24. Перечень существующих и образуемых участков, частей земельных участков, условных участков приведен в таблице 3.

Таблица 3

№ п/п	Обозначение образуемого земельного участка, условного участка, части земельного участка, части территории	Площадь, кв. м	
		занимаемая на период строительства линейного объекта	предполагаемая к оформлению для долговременного использования
1	69:24:0000018:3У1	-	262205
2	69:24:0000000:31:3У1	-	105870
3	69:24:0181901:3У2	-	14875
4	69:24:0182501:3У3	-	33358
5	69:24:0000000:26:3У1	-	28388
6	69:24:0000018:138:3У1	-	2126
7	69:24:0000018:150:3У1	-	3223
8	69:24:0000018:468:3У1	-	2281
9	69:24:0000018:469:3У1	-	2866
10	69:24:0000018:704:3У1	-	1677
11	69:24:0000000:44:3У1	-	99
12	69:24:0000018:700:3У1	-	48958
13	69:24:0000018:557:3У1	-	2318
14	69:24:0000018:588:3У1	-	2052
15	69:00:0000000:102:3У1	-	9342
16	69:00:0000000:102:3У2	-	12341

25. В качестве постоянного отвода с целью размещения изменяющегося контура Объекта проектом межевания территории (в соответствии с таблицей 1) предусматривается формирование 16 (шестнадцать) земельных участков:

1) участок 69:24:0000018:3У1 площадью 262 205 кв. м, расположенный: Российская Федерация, Тверская область, Осташковский городской округ, категория земель «Земли промышленности, энергетики, транспорта, связи, радиовещания, телевидения, информатики, земли для обеспечения космической деятельности, земли обороны, безопасности и земли иного специального назначения», вид разрешенного использования «размещение автомобильных дорог», источник образования – путем образования участка из земель государственной собственности кадастрового квартала 69:24:0000018;

2) участок 69:24:0000000:31:3У1 площадью 105 870 кв. м, расположенный: Тверская область, Осташковский городской округ, категория земель «Земли сельскохозяйственного назначения», вид разрешенного использования «размещение автомобильных дорог», источник образования – путем раздела с сохранением в измененных границах земельного участка государственной собственности с кадастровым номером 69:24:0000000:31;

3) участок 69:24:0181901:3У2 площадью 14 875 кв. м, расположенный: Российская Федерация, Тверская область, Осташковский городской округ, категория земель «Земли промышленности, энергетики, транспорта, связи, радиовещания, телевидения, информатики, земли для обеспечения космической деятельности, земли обороны, безопасности и земли иного специального назначения», вид разрешенного использования «размещение автомобильных дорог», источник образования – путем образования участка из земель государственной собственности кадастрового квартала 69:24:0181901;

4) участок 69:24:0182501:3У3 площадью 33 358 кв. м, расположенный: Российская Федерация, Тверская область, Осташковский городской округ, категория земель «Земли промышленности, энергетики, транспорта, связи, радиовещания, телевидения, информатики, земли для обеспечения космической деятельности, земли обороны, безопасности и земли иного специального назначения», вид разрешенного использования «размещение автомобильных дорог», источник образования – путем образования участка из земель государственной собственности до ее разграничения кадастрового квартала 69:24:0182501;

5) участок 69:24:0000000:26:3У1 площадью 28 388 кв. м, расположенный: Российская Федерация, Тверская область, Осташковский городской округ, КДСП «Нива», категория земель «Земли сельскохозяйственного назначения», вид разрешенного использования «для ведения сельскохозяйственного производства», источник образования – путем раздела с сохранением в измененных границах земельного участка с кадастровым номером 69:24:0000000:26, находящемся в постоянном (бессрочном) пользовании ООО «Нива»;

6) участок 69:24:0000018:138:ЗУ1 площадью 2 126 кв. м, расположенный: Тверская область, Осташковский городской округ, район д. Ель, категория земель «Земли сельскохозяйственного назначения», вид разрешенного использования «для ведения крестьянского хозяйства», источник образования – путем раздела земельного участка с кадастровым номером 69:24:0000018:138, находящегося в собственности Ивашкова Виктора Анатольевича;

7) участок 69:24:0000018:150:ЗУ1 площадью 3 223 кв. м, расположенный: Тверская область, Осташковский городской округ, КДСП «Нива», категория земель «Земли сельскохозяйственного назначения», вид разрешенного использования «для сельскохозяйственного производства/прочие», источник образования – путем раздела земельного участка единого землепользования с кадастровым номером 69:24:0000018:150 (обособленный участок 69:24:0000018:507), находящегося в собственности ООО «Нива»;

8) участок 69:24:0000018:468:ЗУ1 площадью 2 281 кв. м, расположенный: Тверская область, Осташковский городской округ, категория земель «Земли сельскохозяйственного назначения», вид разрешенного использования «для организации и ведения крестьянского (фермерского) хозяйства», источник образования – путем раздела с сохранением в измененных границах земельного участка единого землепользования с кадастровым номером 69:24:0000018:468 (обособленные участки 69:24:0000018:467, 69:24:0000018:466), находящегося в собственности муниципального образования Осташковский городской округ Тверской области;

9) участок 69:24:0000018:469:ЗУ1 площадью 2 866 кв. м, расположенный: Тверская область, Осташковский городской округ, в районе д. Ель, категория земель «Земли сельскохозяйственного назначения», вид разрешенного использования «для организации и ведения крестьянского (фермерского) хозяйства», источник образования – путем раздела с сохранением в измененных границах земельного участка единого землепользования с кадастровым номером 69:24:0000018:469, находящегося в собственности муниципального образования Осташковский городской округ Тверской области;

10) участок 69:24:0000018:704:ЗУ1 площадью 1 677 кв. м, расположенный: Российская Федерация, Тверская область, Осташковский городской округ, район д. Жданово, категория земель «Земли населенных пунктов», вид разрешенного использования «ритуальная деятельность», источник образования – путем раздела земельного участка с кадастровым номером 69:24:0000018:704, находящегося в постоянном (бессрочном) пользовании МБУ «Благоустройство»;

11) участок 69:24:0000000:44:ЗУ1 площадью 99 кв. м, расположенный: Тверская область, Осташковский городской округ, категория земель «Земли промышленности, энергетики, транспорта, связи, радиовещания, телевидения, информатики, земли для обеспечения космической деятельности, земли

обороны, безопасности и земли иного специального назначения», вид разрешенного использования «для размещения объектов связи, радиовещания, телевидения, информатики», источник образования – путем раздела с сохранением в измененных границах земельного участка единого землепользования с кадастровым номером 69:24:0000000:44 (обособленный участок 69:24:0000018:106);

12) участок 69:24:0000018:700:ЗУ1 площадью 48 958 кв. м, расположенный: Российская Федерация, Тверская область, Осташковский городской округ, Фировское лесничество, Цнинское участковое лесничество, кварталы № 1 – № 68, часть квартала № 69, № 70 – № 115, категория земель «Земли лесного фонда», вид разрешенного использования «размещение автомобильных дорог», источник образования – путем раздела с сохранением в измененных границах земельного участка единого землепользования с кадастровым номером 69:24:0000018:700, находящегося в государственной собственности Российской Федерации;

13) участок 69:24:0000018:557:ЗУ1 площадью 2 318 кв. м, расположенный: Тверская область, Осташковский городской округ, район д. Ель, категория земель «Земли лесного фонда», вид разрешенного использования «размещение автомобильных дорог», источник образования – путем раздела с сохранением в измененных границах земельного участка единого землепользования с кадастровым номером 69:24:0000018:557, находящегося в государственной собственности Российской Федерации;

14) участок 69:24:0000018:588:ЗУ1 площадью 2 052 кв. м, расположенный: Тверская область, Осташковский городской округ, Осташковское лесничество, Осташковское участковое лесничество, леса, ранее находившиеся во владении ООО «Нива», категория земель «Земли лесного фонда», вид разрешенного использования «размещение автомобильных дорог», источник образования – путем раздела с сохранением в измененных границах земельного участка единого землепользования с кадастровым номером 69:24:0000018:588 (обособленный участок 69:24:0000018:494), находящегося в государственной собственности Российской Федерации;

15) участок 69:00:0000000:102:ЗУ1 площадью 9 342 кв. м, расположенный: Тверская область, Осташковский городской округ, Осташковское лесничество, Островное участковое лесничество (Чернодорское урочище), категория земель «Земли лесного фонда», вид разрешенного использования «размещение автомобильных дорог», источник образования – путем раздела с сохранением в измененных границах земельного участка единого землепользования с кадастровым номером 69:00:0000000:102, находящегося в государственной собственности Российской Федерации;

16) участок 69:00:0000000:102:ЗУ1 площадью 12 341 кв. м, расположенный: Тверская область, Осташковский городской округ, Осташковское лесничество, Осташковское участковое лесничество, категория земель «Земли лесного фонда», вид разрешенного использования

«размещение автомобильных дорог», источник образования – путем раздела с сохранением в измененных границах земельного участка единого землепользования с кадастровым номером 69:00:0000000:102, находящегося в государственной собственности Российской Федерации.

Каталог координат образуемого земельного участка 69:24:0000018:ЗУ1 представлен в таблице 4.

Таблица 4

Номера точек	X, м	Y, м
(1)		
1	329932.38	1314867.91
2	329932.26	1314905.12
3	329914.36	1314900.77
4	329866.28	1314896.83
5	329848.10	1314896.98
6	329805.91	1314894.61
7	329764.57	1314886.81
8	329737.01	1314877.69
9	329716.31	1314869.51
10	329696.93	1314860.12
11	329679.41	1314851.86
12	329670.56	1314846.55
13	329657.95	1314837.08
14	329637.64	1314820.52
15	329645.87	1314782.59
16	329667.40	1314797.75
17	329682.52	1314806.76
18	329695.34	1314811.69
19	329704.86	1314816.58
20	329720.49	1314826.93
21	329732.56	1314835.79
22	329744.15	1314842.12
23	329774.82	1314851.80
24	329810.07	1314858.67
25	329847.81	1314860.98
26	329865.99	1314860.83
27	329905.15	1314862.92
1	329932.38	1314867.91
(2)		
28	329326.97	1314767.38
29	329341.25	1314800.43
30	329298.58	1314815.27
31	329266.89	1314822.50
32	329227.34	1314826.40
33	329184.30	1314825.03
34	329149.91	1314819.98
35	329116.21	1314810.53
36	329076.45	1314794.67
37	329035.04	1314770.64
38	329019.53	1314759.99
39	328982.79	1314730.65
40	328949.89	1314694.39
41	328923.39	1314655.48
42	328904.72	1314618.09
43	328889.05	1314580.64

Номера точек	X, м	Y, м
44	328860.67	1314510.66
45	328845.46	1314474.31
46	328828.42	1314440.14
47	328812.84	1314416.04
48	328842.50	1314395.35
49	328859.69	1314422.31
50	328876.46	1314455.89
51	328881.02	1314474.17
52	328954.93	1314662.99
53	328994.01	1314690.07
54	329006.77	1314703.87
55	329039.92	1314730.31
56	329055.42	1314740.96
57	329093.75	1314763.51
58	329108.06	1314769.12
59	329134.34	1314787.33
60	329171.50	1314797.21
61	329218.28	1314796.01
62	329253.05	1314788.35
63	329289.38	1314780.21
28	329326.97	1314767.38
(3)		
64	328702.70	1314285.15
65	328687.84	1314318.23
66	328659.68	1314308.16
67	328629.08	1314301.62
68	328600.76	1314298.25
69	328561.72	1314296.28
70	328530.55	1314296.02
71	328501.01	1314299.96
72	328493.23	1314300.42
73	328484.83	1314299.51
74	328476.57	1314297.12
75	328454.88	1314288.85
76	328447.63	1314286.70
77	328424.62	1314280.87
78	328404.81	1314274.70
79	328366.58	1314261.02
80	328244.60	1314215.83
81	328253.57	1314180.76
82	328379.10	1314227.27
83	328416.19	1314240.55
84	328452.91	1314251.00
85	328488.04	1314256.66
86	328526.75	1314259.18
87	328562.82	1314260.29

Номера точек	X, м	Y, м
88	328603.67	1314262.37
89	328634.91	1314266.09
90	328670.89	1314274.43
64	328702.70	1314285.15
(4)		
91	327954.39	1314122.74
92	327871.89	1314148.09
93	327863.11	1314145.87
94	327839.23	1314137.69
95	327809.80	1314124.70
96	327786.60	1314114.84
97	327762.66	1314107.10
98	327568.49	1314053.80
99	327538.90	1314045.93
100	327420.85	1314015.47
101	327354.92	1313997.27
102	327274.36	1313973.50
103	327225.95	1313957.80
104	327170.14	1313934.48
105	327124.96	1313910.09
106	327081.82	1313883.94
107	327030.49	1313852.23
108	326996.74	1313831.89
109	326962.80	1313814.40
110	326941.27	1313805.82
111	326909.99	1313796.82
112	326872.10	1313790.04
113	326827.93	1313784.24
114	326819.62	1313775.12
115	326806.93	1313780.46
116	326805.82	1313780.26
117	326854.05	1313759.93
118	326862.05	1313752.43
119	326873.07	1313753.83
120	326885.86	1313733.80
121	326954.35	1313776.81
122	326962.52	1313766.92
123	327023.51	1313805.82
124	327049.41	1313821.60
125	327100.75	1313853.31
126	327143.11	1313879.01
127	327185.91	1313902.12
128	327238.03	1313923.89
129	327284.74	1313939.02
130	327365.09	1313962.74
131	327429.84	1313980.62
132	327547.90	1314011.07
133	327578.02	1314019.09
134	327772.19	1314072.39
135	327799.21	1314081.12
136	327825.35	1314092.23
137	327852.14	1314104.09
138	327873.13	1314111.26
139	327894.78	1314116.76
140	327917.08	1314120.56

Номера точек	X, м	Y, м
141	327938.34	1314122.52
91	327954.39	1314122.74
(5)		
142	326547.67	1313518.48
143	326542.30	1313523.17
144	326552.72	1313533.29
145	326544.25	1313540.31
146	326579.75	1313604.26
147	326624.93	1313672.59
148	326594.87	1313636.03
149	326376.26	1313360.65
150	326337.23	1313312.52
151	326292.20	1313258.71
152	326147.88	1313082.21
153	326124.45	1313049.47
154	325946.92	1312745.50
155	325937.18	1312727.74
156	325929.66	1312715.42
157	325912.01	1312690.34
158	325904.90	1312682.05
159	325921.52	1312672.42
160	325936.56	1312663.71
161	325940.30	1312668.08
162	325960.08	1312696.17
163	325968.19	1312709.45
164	325983.23	1312735.92
165	326128.65	1312996.88
166	326143.25	1313022.57
167	326159.35	1313047.79
168	326176.78	1313070.49
169	326195.92	1313093.00
170	326323.81	1313240.93
171	326364.64	1313289.16
172	326404.46	1313338.27
142	326547.67	1313518.48
173	326370.15	1313300.09
174	326362.90	1313305.25
175	326356.40	1313296.41
176	326363.95	1313291.14
173	326370.15	1313300.09
(6)		
177	325932.68	1312659.18
178	325922.81	1312666.74
179	325902.52	1312679.28
180	325893.37	1312668.60
181	325866.79	1312640.67
182	325875.17	1312634.96
183	325858.57	1312618.23
184	325851.53	1312624.83
185	325830.49	1312602.99
186	325797.43	1312568.12
187	325536.81	1312288.86
188	325540.97	1312283.64
189	325468.78	1312198.80
190	325424.19	1312156.93

Номера точек	X, м	Y, м
191	325401.70	1312144.41
192	325394.46	1312154.25
193	325359.53	1312136.56
194	325323.32	1312122.65
195	325286.63	1312109.99
196	325232.94	1312090.70
197	324989.29	1311999.25
198	324886.20	1311957.42
199	324834.99	1311936.62
200	324785.32	1311917.65
201	324740.28	1311901.91
202	324337.92	1311766.64
203	324288.00	1311731.48
204	324252.09	1311701.05
205	324279.88	1311709.49
206	324327.55	1311725.29
207	324397.45	1311748.77
208	324416.41	1311717.76
209	324434.05	1311731.05
210	324502.80	1311771.23
211	324503.31	1311770.11
212	324554.91	1311801.66
213	324751.74	1311867.78
214	324800.15	1311884.74
215	324849.41	1311903.41
216	324900.32	1311924.30
217	325001.94	1311965.54
218	325245.59	1312056.99
219	325298.32	1312075.94
220	325335.28	1312088.69
221	325373.73	1312103.48
222	325413.51	1312123.65
223	325435.89	1312139.37
224	325432.40	1312142.64
225	325442.79	1312150.27
226	325453.41	1312159.45
227	325470.43	1312176.39
228	325530.61	1312241.20
229	325627.71	1312343.87
230	325706.52	1312428.79
231	325803.44	1312533.41
232	325890.95	1312624.90
233	325892.91	1312624.06
234	325896.18	1312619.51
235	325896.27	1312619.38
236	325919.90	1312644.27
177	325932.68	1312659.18
(7)		
237	322846.51	1311677.80
238	322810.71	1311686.65
239	322783.31	1311696.10
240	322755.65	1311706.82
241	322343.29	1311869.55
242	322090.34	1311966.02
243	322001.12	1311997.58

Номера точек	X, м	Y, м
244	321919.58	1312025.32
245	321870.42	1312043.68
246	321817.95	1312064.16
247	321746.73	1312090.22
248	321702.87	1312103.69
249	321662.80	1312114.42
250	321605.71	1312126.38
251	321547.82	1312135.28
252	321506.80	1312139.37
253	321456.22	1312142.45
254	321406.03	1312144.24
255	321203.04	1312150.64
256	321202.70	1312142.08
257	321082.19	1312145.98
258	321051.90	1312146.96
259	321007.26	1312150.33
260	320986.59	1312139.44
261	320978.84	1312118.09
262	320983.60	1312117.17
263	320994.85	1312117.41
264	320994.34	1312135.91
265	321003.71	1312131.65
266	321114.73	1312126.85
267	321114.28	1312117.42
268	321239.85	1312113.46
269	321240.35	1312121.21
270	321323.38	1312117.47
271	321353.09	1312116.60
272	321351.38	1312109.94
273	321404.90	1312108.26
274	321454.64	1312106.48
275	321503.87	1312103.49
276	321552.27	1312098.46
277	321618.24	1312087.74
278	321675.96	1312073.74
279	321683.25	1312071.57
280	321693.88	1312083.22
281	321757.39	1312058.20
282	321894.62	1312004.16
283	322084.01	1311940.42
284	322080.19	1311931.36
285	322118.48	1311916.76
286	322123.20	1311925.86
287	322531.39	1311763.02
288	322522.03	1311760.31
289	322742.42	1311673.33
290	322917.20	1311602.69
291	322931.20	1311636.99
237	322846.51	1311677.80
(8)		
292	320969.84	1312147.07
293	320980.32	1312165.42
294	320981.60	1312167.21
295	320954.56	1312176.29
296	320950.10	1312178.47

Номера точек	X, м	Y, м
297	320958.98	1312167.45
298	320955.94	1312163.43
292	320969.84	1312147.07
(9)		
299	320463.17	1313322.55
300	320463.29	1313337.28
301	320461.80	1313360.67
302	320458.63	1313382.68

Номера точек	X, м	Y, м
303	320453.87	1313405.35
304	320447.59	1313427.02
305	320439.60	1313448.68
306	320429.03	1313474.44
307	320407.72	1313465.70
308	320439.20	1313387.62
299	320463.17	1313322.55

Каталог координат образуемого земельного участка 69:24:000000:31:3У1 представлен в таблице 5.

Таблица 5

Номера точек	X, м	Y, м
(1)		
15	329645.87	1314782.59
14	329637.64	1314820.52
309	329612.05	1314804.19
310	329581.25	1314789.33
311	329557.05	1314780.52
312	329546.57	1314778.11
313	329536.49	1314769.41
314	329501.21	1314762.64
315	329466.02	1314768.63
316	329404.28	1314779.13
317	329362.20	1314791.37
29	329341.25	1314800.43
28	329326.97	1314767.38
318	329347.92	1314758.33
319	329383.61	1314745.54
320	329418.54	1314737.22
321	329454.31	1314733.06
322	329486.82	1314732.50
323	329513.02	1314734.63
324	329544.00	1314739.84
325	329582.29	1314751.46
326	329613.93	1314765.03
15	329645.87	1314782.59
(2)		
48	328842.50	1314395.35
47	328812.84	1314416.04
327	328791.67	1314389.93
328	328773.73	1314372.32
329	328769.73	1314356.19
330	328750.67	1314353.61
331	328735.69	1314342.20
332	328711.37	1314328.61
65	328687.84	1314318.23
64	328702.70	1314285.15
333	328733.61	1314299.79
334	328765.55	1314319.22
335	328797.86	1314345.36
336	328820.56	1314367.90

Номера точек	X, м	Y, м
48	328842.50	1314395.35
(3)		
337	328047.22	1314122.04
338	328068.80	1314123.66
339	328104.84	1314129.62
340	328125.22	1314134.87
341	328145.03	1314141.04
342	328183.25	1314154.71
81	328253.57	1314180.76
80	328244.60	1314215.83
343	328170.74	1314188.47
344	328133.64	1314175.19
345	328114.95	1314169.38
337	328047.22	1314122.04
(4)		
346	323859.93	1311654.38
347	323860.68	1311690.40
348	323850.84	1311690.21
349	323850.40	1311654.20
346	323859.93	1311654.38
(5)		
350	323791.61	1311653.10
351	323791.97	1311689.11
352	323787.22	1311689.02
353	323786.78	1311653.01
350	323791.61	1311653.10
(6)		
354	323579.89	1311649.13
355	323565.72	1311684.87
356	322941.94	1311673.19
357	322883.30	1311673.54
237	322846.51	1311677.80
291	322931.20	1311636.99
354	323579.89	1311649.13
(7)		
358	320903.96	1312199.84
359	320906.06	1312203.04
360	320881.91	1312221.80
361	320864.16	1312239.56

Номера точек	X, м	Y, м
362	320845.18	1312261.87
363	320828.42	1312287.23
364	320811.38	1312321.24
365	320796.30	1312357.59
366	320590.75	1312870.11
367	320571.59	1312916.77
368	320549.73	1312963.22
369	320530.29	1312997.51
370	320504.30	1313035.03
371	320497.13	1313043.35
372	320468.42	1313020.59
373	320483.48	1313002.80
374	320501.18	1312976.13
375	320517.81	1312946.56
376	320538.51	1312902.55
377	320557.34	1312856.71
378	320762.88	1312344.20
379	320778.46	1312306.67
380	320797.26	1312269.20
381	320816.27	1312240.75
382	320838.10	1312214.30
383	320854.60	1312198.04
358	320903.96	1312199.84
(8)		
384	320020.91	1313300.26

Номера точек	X, м	Y, м
385	319943.87	1313328.11
386	319925.03	1313326.61
387	319909.94	1313340.37
388	319723.95	1313407.61
389	319685.62	1313420.98
390	319652.13	1313430.53
391	319675.20	1313513.33
392	319666.99	1313519.04
393	319645.71	1313541.71
394	319616.54	1313436.95
395	319573.32	1313439.70
396	319532.73	1313439.49
397	319501.18	1313438.97
398	319485.93	1313439.06
399	319486.16	1313415.49
400	319486.23	1313402.66
401	319501.10	1313402.97
402	319533.33	1313403.50
403	319572.73	1313403.71
404	319610.83	1313401.38
405	319637.70	1313396.90
406	319674.50	1313386.74
407	319711.71	1313373.75
408	320024.29	1313260.76
384	320020.91	1313300.26

Каталог координат образуемого земельного участка 69:24:0181901:ЗУ2 представлен в таблице 6.

Таблица 6

Номера точек	X, м	Y, м
(1)		
122	326962.52	1313766.92
121	326954.35	1313776.81
120	326885.86	1313733.80
409	326893.02	1313722.60
122	326962.52	1313766.92
(2)		
118	326862.05	1313752.43
117	326854.05	1313759.93
116	326805.82	1313780.26
410	326796.14	1313778.51
411	326772.99	1313772.03
412	326728.04	1313753.89
413	326706.68	1313742.24
414	326685.92	1313728.75
415	326666.78	1313714.01
416	326648.92	1313698.15
417	326634.21	1313683.09
147	326624.93	1313672.59

Номера точек	X, м	Y, м
146	326579.75	1313604.26
145	326544.25	1313540.31
144	326552.72	1313533.29
143	326542.30	1313523.17
142	326547.67	1313518.48
418	326611.45	1313546.35
419	326596.61	1313580.32
420	326623.08	1313613.66
421	326647.91	1313644.24
422	326660.66	1313658.67
423	326673.89	1313672.22
424	326691.80	1313688.19
425	326710.37	1313702.02
426	326743.71	1313721.63
427	326778.86	1313735.99
428	326804.48	1313743.48
429	326835.19	1313749.01
118	326862.05	1313752.43

Каталог координат образуемого земельного участка 69:24:0182501:ЗУЗ представлен в таблице 7.

Таблица 7

Номера точек	X, м	Y, м
(1)		
372	320468.42	1313020.59
371	320497.13	1313043.35
430	320460.12	1313086.29
431	320413.24	1313128.62
432	320446.21	1313224.68
433	320452.85	1313246.69
434	320457.98	1313269.20
435	320461.26	1313291.01
436	320463.10	1313313.64
299	320463.17	1313322.55
308	320439.20	1313387.62
307	320407.72	1313465.70
437	320395.72	1313460.77
438	320406.30	1313435.01
439	320414.02	1313413.80
440	320419.96	1313392.46
441	320424.28	1313369.90
442	320426.75	1313347.49
443	320427.37	1313325.56
444	320426.27	1313302.39
445	320424.67	1313290.23
446	320427.05	1313283.15
447	320423.66	1313282.56
448	320418.59	1313257.90
449	320412.15	1313236.37
450	320382.87	1313151.04

Номера точек	X, м	Y, м
451	320338.15	1313178.42
452	320290.95	1313201.12
453	320219.97	1313228.30
454	320075.07	1313280.68
455	320081.89	1313263.19
456	320078.16	1313236.33
457	320088.63	1313233.96
458	320098.61	1313232.65
459	320109.11	1313230.09
460	320207.74	1313194.44
461	320276.83	1313168.00
462	320327.42	1313143.37
463	320360.22	1313122.88
464	320388.23	1313102.15
465	320431.26	1313064.47
372	320468.42	1313020.59
(2)		
391	319675.20	1313513.33
466	319721.46	1313679.36
467	319720.53	1313706.62
468	319697.58	1313728.05
469	319696.32	1313723.55
470	319706.57	1313713.25
471	319686.14	1313686.96
393	319645.71	1313541.71
392	319666.99	1313519.04
391	319675.20	1313513.33

Каталог координат образуемого земельного участка 69:24:0000000:26:ЗУ1 представлен в таблице 8.

Таблица 8

Номера точек	X, м	Y, м
(1)		
315	329466.02	1314768.63
314	329501.21	1314762.64
313	329536.49	1314769.41
312	329546.57	1314778.11
472	329533.13	1314775.02
473	329502.95	1314769.94
315	329466.02	1314768.63

Номера точек	X, м	Y, м
(2)		
330	328750.67	1314353.61
329	328769.73	1314356.19
328	328773.73	1314372.32
474	328768.54	1314367.23
330	328750.67	1314353.61
(3)		
115	326806.93	1313780.46

Номера точек	X, м	Y, м
114	326819.62	1313775.12
113	326827.93	1313784.24
115	326806.93	1313780.46
(4)		
154	325946.92	1312745.50
153	326124.45	1313049.47
152	326147.88	1313082.21
151	326292.20	1313258.71
475	326168.69	1313116.55
476	326148.97	1313093.35
477	326129.88	1313068.46
478	326112.24	1313040.87
479	326097.20	1313014.40
154	325946.92	1312745.50
(5)		
347	323860.68	1311690.40
346	323859.93	1311654.38
480	323924.94	1311655.59
481	323975.15	1311656.74
482	324025.76	1311659.17
483	324068.33	1311662.99
484	324116.56	1311669.70
485	324175.13	1311681.15
486	324231.39	1311694.77
204	324252.09	1311701.05

Номера точек	X, м	Y, м
203	324288.00	1311731.48
202	324337.92	1311766.64
487	324268.84	1311743.76
488	324221.65	1311729.42
489	324169.57	1311716.90
490	324105.66	1311704.75
491	324065.34	1311698.91
492	324023.29	1311695.09
493	323974.03	1311692.73
494	323924.27	1311691.59
347	323860.68	1311690.40
(6)		
351	323791.97	1311689.11
350	323791.61	1311653.10
349	323850.40	1311654.20
348	323850.84	1311690.21
351	323791.97	1311689.11
(7)		
355	323565.72	1311684.87
354	323579.89	1311649.13
353	323786.78	1311653.01
352	323787.22	1311689.02
355	323565.72	1311684.87

Каталог координат образуемого земельного участка 69:24:0000018:138:3У1 представлен в таблице 9.

Таблица 9

Номера точек	X, м	Y, м
192	325394.46	1312154.25
191	325401.70	1312144.41
190	325424.19	1312156.93
189	325468.78	1312198.80
188	325540.97	1312283.64
187	325536.81	1312288.86
495	325484.58	1312232.90
496	325457.37	1312204.39
497	325429.24	1312178.57
192	325394.46	1312154.25

Каталог координат образуемого земельного участка 69:24:0000018:150:3У1 представлен в таблице 10.

Таблица 10

Номера точек	X, м	Y, м
(1)		

Номера точек	X, м	Y, м
498	320984.78	1312158.34

Номера точек	X, м	Y, м
499	320979.41	1312146.60
500	320971.02	1312141.56
501	320962.97	1312141.56
502	320950.25	1312139.07
503	320945.60	1312137.10
504	320956.00	1312128.64
505	320964.36	1312122.96
506	320973.69	1312119.09
261	320978.84	1312118.09
260	320986.59	1312139.44
259	321007.26	1312150.33
258	321051.90	1312146.96
256	321202.70	1312142.08
255	321203.04	1312150.64
507	321086.90	1312154.30
508	321047.58	1312156.00
509	321028.46	1312157.69
510	321009.77	1312160.35
511	320987.14	1312165.44

Номера точек	X, м	Y, м
498	320984.78	1312158.34
(2)		
294	320981.60	1312167.21
293	320980.32	1312165.42
292	320969.84	1312147.07
298	320955.94	1312163.43
512	320939.69	1312141.91
513	320940.89	1312140.93
514	320941.23	1312141.26
515	320944.58	1312142.23
516	320951.21	1312143.82
517	320955.18	1312144.09
518	320963.22	1312144.53
519	320973.51	1312145.86
520	320975.54	1312146.83
521	320977.66	1312148.42
522	320980.58	1312154.52
523	320984.71	1312166.17
294	320981.60	1312167.21

Каталог координат образуемого земельного участка 69:24:0000018:468:ЗУ1 представлен в таблице 11.

Таблица 11

Номера точек	X, м	Y, м
(1)		
184	325851.53	1312624.83
183	325858.57	1312618.23
182	325875.17	1312634.96
181	325866.79	1312640.67
184	325851.53	1312624.83
(2)		
230	325706.52	1312428.79
524	325711.72	1312423.53
525	325823.75	1312543.56
526	325856.42	1312578.01
235	325896.27	1312619.38
233	325892.91	1312624.06
232	325890.95	1312624.90
231	325803.44	1312533.41
230	325706.52	1312428.79

Каталог координат образуемого земельного участка 69:24:0000018:469:ЗУ1 представлен в таблице 12.

Таблица 12

Номера точек	X, м	Y, м
224	325432.40	1312142.64
223	325435.89	1312139.37

527	325452.07	1312150.74
528	325482.87	1312178.97
529	325510.89	1312208.33
524	325711.72	1312423.53
530	325706.51	1312428.78
229	325627.71	1312343.87
228	325530.61	1312241.20
227	325470.43	1312176.39
226	325453.41	1312159.45
225	325442.79	1312150.27
224	325432.40	1312142.64

Каталог координат образуемого земельного участка
69:24:0000018:704:3У1 представлен в таблице 13.

Таблица 13

Номера точек	X, м	Y, м
531	321338.77	1312134.55
532	321356.87	1312145.79
255	321203.04	1312150.64
256	321202.70	1312142.08
533	321245.08	1312138.83
534	321259.21	1312135.56
531	321338.77	1312134.55

Каталог координат образуемого земельного участка
69:24:0000000:44:3У1 представлен в таблице 14.

Таблица 14

Номера точек	X, м	Y, м
173	326370.15	1313300.09
174	326362.90	1313305.25
175	326356.40	1313296.41
176	326363.95	1313291.14
173	326370.15	1313300.09

Каталог координат образуемого земельного участка
69:24:0000018:700:3У1 представлен в таблице 15.

Таблица 15

Номера точек	X, м	Y, м
(1)		
535	330273.81	1315731.20
536	330304.85	1315758.99
537	330385.40	1315804.66
538	330409.32	1315821.00

Номера точек	X, м	Y, м
539	330421.95	1315831.27
540	330437.60	1315844.89
541	330452.77	1315859.48
542	330475.69	1315885.63
543	330482.08	1315894.05

Номера точек	X, м	Y, м
544	330494.00	1315911.21
545	330505.04	1315928.60
546	330515.49	1315946.00
547	330524.00	1315960.46
548	330536.91	1315982.41
549	330548.63	1316000.78
550	330559.56	1316014.99
551	330570.76	1316037.86
552	330598.90	1316061.82
553	330598.76	1316065.09
554	330597.55	1316092.72
555	330597.25	1316099.50
556	330584.43	1316090.21
557	330565.61	1316074.29
558	330549.29	1316058.30
559	330534.36	1316041.52
560	330519.28	1316021.67
561	330505.88	1316000.66
562	330492.97	1315978.71
563	330484.49	1315964.31
564	330474.35	1315947.42
565	330463.96	1315931.04
566	330453.06	1315915.36
567	330447.36	1315907.84
568	330427.04	1315884.65
569	330413.39	1315871.53
570	330398.86	1315858.89
571	330383.69	1315846.56
572	330368.08	1315834.30
573	330351.57	1315821.40
574	330331.48	1315804.42
575	330312.56	1315785.50
576	330284.07	1315749.82
535	330273.81	1315731.20
(2)		
2	329932.26	1314905.12
1	329932.38	1314867.91
577	329940.53	1314869.40
578	329985.68	1314883.18
579	330024.36	1314901.29
580	330050.10	1314917.74
581	330086.15	1314946.51
582	330120.65	1314984.52
583	330146.78	1315023.87
584	330161.59	1315055.40
585	330172.17	1315085.77
586	330162.03	1315118.27
587	330162.44	1315131.28
588	330200.76	1315237.81
589	330218.51	1315298.00
590	330245.09	1315360.70
591	330254.56	1315391.28

Номера точек	X, м	Y, м
592	330260.14	1315439.95
593	330261.18	1315490.38
594	330262.94	1315526.32
595	330265.80	1315538.99
596	330265.36	1315566.30
597	330266.96	1315600.11
598	330271.89	1315629.22
599	330256.16	1315697.74
600	330239.12	1315650.54
601	330231.67	1315609.56
602	330229.37	1315565.72
603	330230.21	1315512.78
604	330230.37	1315502.81
605	330230.50	1315483.11
606	330230.15	1315463.71
607	330229.01	1315444.65
608	330227.34	1315429.62
609	330224.17	1315410.95
610	330220.00	1315392.16
611	330215.47	1315375.55
612	330208.59	1315356.39
613	330203.85	1315337.49
614	330198.66	1315314.81
615	330140.25	1315103.37
616	330132.99	1315080.91
617	330122.18	1315060.58
618	330112.74	1315041.87
619	330101.80	1315020.35
620	330073.45	1314984.66
621	330034.13	1314950.50
622	329994.73	1314926.71
623	329958.86	1314911.58
2	329932.26	1314905.12
(3)		
92	327871.89	1314148.09
91	327954.39	1314122.74
624	327986.47	1314122.15
625	328006.62	1314121.67
626	328027.07	1314121.52
337	328047.22	1314122.04
345	328114.95	1314169.38
627	328096.92	1314164.74
628	328064.97	1314159.45
629	328046.09	1314158.02
630	328026.84	1314157.52
631	328007.29	1314157.66
632	327987.45	1314158.14
633	327962.02	1314158.82
634	327936.88	1314158.50
635	327912.54	1314156.22
636	327887.26	1314151.96
92	327871.89	1314148.09

Каталог координат образуемого земельного участка
69:24:0000018:557:ЗУ1 представлен в таблице 16.

Таблица 16

Номера точек	X, м	Y, м
(1)		
58	329108.06	1314769.12
637	329127.11	1314776.58
638	329157.14	1314784.65
639	329187.80	1314788.99
640	329227.10	1314790.78
62	329253.05	1314788.35
61	329218.28	1314796.01
60	329171.50	1314797.21
59	329134.34	1314787.33
58	329108.06	1314769.12
(2)		
50	328876.46	1314455.89
641	328894.03	1314497.13
642	328922.41	1314567.13
643	328937.62	1314603.47
644	328954.66	1314637.64
645	328979.16	1314674.02
53	328994.01	1314690.07
52	328954.93	1314662.99
51	328881.02	1314474.17
50	328876.46	1314455.89

Каталог координат образуемого земельного участка
69:24:0000018:588:ЗУ1 представлен в таблице 17.

Таблица 17

Номера точек	X, м	Y, м
(1)		
272	321351.38	1312109.94
271	321353.09	1312116.60
270	321323.38	1312117.47
269	321240.35	1312121.21
268	321239.85	1312113.46
272	321351.38	1312109.94
(2)		
267	321114.28	1312117.42
266	321114.73	1312126.85
265	321003.71	1312131.65
264	320994.34	1312135.91
263	320994.85	1312117.41
646	321024.70	1312120.77
647	321034.66	1312120.89
648	321045.17	1312120.08

Номера точек	X, м	Y, м
649	321085.77	1312118.32
267	321114.28	1312117.42

Каталог координат образуемого земельного участка
69:00:0000000:102:3У1 представлен в таблице 18.

Таблица 18

Номера точек	X, м	Y, м
(1)		
650	330599.20	1316055.06
552	330598.90	1316061.82
551	330570.76	1316037.86
550	330559.56	1316014.99
651	330575.61	1316033.70
652	330589.51	1316047.38
650	330599.20	1316055.06
(2)		
538	330409.32	1315821.00
537	330385.40	1315804.66
536	330304.85	1315758.99
535	330273.81	1315731.20
599	330256.16	1315697.74
598	330271.89	1315629.22
653	330281.88	1315667.00
654	330296.55	1315699.54
655	330317.90	1315734.75
656	330345.34	1315768.07
657	330373.73	1315793.03
658	330390.23	1315805.92
538	330409.32	1315821.00
(3)		

Номера точек	X, м	Y, м
595	330265.80	1315538.99
594	330262.94	1315526.32
593	330261.18	1315490.38
592	330260.14	1315439.95
591	330254.56	1315391.28
590	330245.09	1315360.70
589	330218.51	1315298.00
588	330200.76	1315237.81
587	330162.44	1315131.28
586	330162.03	1315118.27
585	330172.17	1315085.77
659	330174.94	1315093.73
660	330244.56	1315344.44
661	330249.90	1315363.87
662	330254.99	1315383.67
663	330259.48	1315403.93
664	330263.00	1315424.69
665	330264.88	1315441.57
666	330266.13	1315462.43
667	330266.50	1315483.02
668	330266.36	1315503.32
669	330266.21	1315513.35
595	330265.80	1315538.99

Каталог координат образуемого земельного участка
69:00:0000000:102:3У2 представлен в таблице 19.

Таблица 19

Номера точек	X, м	Y, м
(1)		
286	322123.20	1311925.86
285	322118.48	1311916.76
670	322330.07	1311836.07
288	322522.03	1311760.31
287	322531.39	1311763.02
286	322123.20	1311925.86
(2)		
671	321735.31	1312056.08
672	321804.95	1312030.59
673	321857.31	1312010.15
674	321910.17	1311990.29

Номера точек	X, м	Y, м
675	321989.91	1311963.37
676	322077.54	1311932.37
284	322080.19	1311931.36
283	322084.01	1311940.42
282	321894.62	1312004.16
281	321757.39	1312058.20
280	321693.88	1312083.22
279	321683.25	1312071.57
671	321735.31	1312056.08
(3)		
512	320939.69	1312141.91
298	320955.94	1312163.43

Номера точек	X, м	Y, м
297	320958.98	1312167.45
296	320950.10	1312178.47
677	320928.03	1312189.26
359	320906.06	1312203.04
358	320903.96	1312199.84
383	320854.60	1312198.04
678	320890.51	1312170.04
679	320910.05	1312158.13
680	320930.45	1312147.76
512	320939.69	1312141.91
(4)		
454	320075.07	1313280.68
384	320020.91	1313300.26

Номера точек	X, м	Y, м
408	320024.29	1313260.76
681	320042.20	1313254.28
682	320053.05	1313248.79
683	320059.26	1313244.63
684	320071.58	1313238.62
456	320078.16	1313236.33
455	320081.89	1313263.19
454	320075.07	1313280.68
-5		
385	319943.87	1313328.11
386	319925.03	1313326.61
387	319909.94	1313340.37
385	319943.87	1313328.11

26. После завершения строительства сооружения, ввода его в эксплуатацию и государственной регистрации права на сооружение, земельные участки, находящиеся в муниципальной собственности и государственной собственности до ее разграничения, переходят в государственную собственность.

27. После завершения реконструкции сооружения в соответствии с законодательством необходимо установление зоны с особыми условиями использования территории – придорожной полосы автомобильной дороги.

28. В соответствии с пунктом 2 части 2 статьи 26 Федерального закона от 08.11.2007 № 257-ФЗ «Об автомобильных дорогах и дорожной деятельности в Российской Федерации» для дорог третьей и четвертой категории данные полосы устанавливаются в размере 50 метров. На земельные участки, входящие в придорожные полосы автомобильных дорог, налагаются ограничения (обременения).

29. После установления зоны с особыми условиями использования территории сведения о ней подлежат внесению в ЕГРН в порядке, предусмотренном законодательством Российской Федерации.

Подраздел III

Целевое назначение лесов, вид (виды) разрешенного использования лесного участка, количественные и качественные характеристики лесного участка, сведения о нахождении лесного участка в границах особо защитных участков лесов

30. Сведения о лесных участках (постоянный отвод – автомобильная дорога).

Местоположение земельного участка: Тверская область, Фировское лесничество, Цнинское участковое лесничество (квартал № 105, части выделов 8, 9, 15, 14, 13, 12, 11, 19; квартал № 115, части выделов 18, 19, прочие земли); Тверская область, Осташковское лесничество, Осташковское участковое лесничество (квартал № 278, части выделов 4, 5, 13, 16, 42, 31, 34; квартал № 284, части выделов 39, 1, 15); Тверская область, Осташковское лесничество, Островское участковое лесничество (Чернодорское урочище) (квартал № 44, части выделов 13, 23, 22, 21, 26); Тверская область, Осташковский городской округ, район д. Ель, земельный участок с кадастровым номером 69:24:0000018:557 (сельскохозяйственные земли, переданные в лесфонд, не лесоустроенные).

Площадь земельного участка (декларированная) 75 011 кв. м.

Категория земель – земли лесного фонда, разрешенное использование – размещение автомобильной дороги.

Данный проект планировки территории и проект межевания территории линейного объекта формируется с целью образования земельных участков для строительства Объекта.

31. Целевое назначение лесов.

В соответствии с приказом Федерального агентства лесного хозяйства от 04.04.2008 № 109 «Об определении количества лесничеств на территории Тверской области и установления их границ» на территории Тверской области Цнинское участковое лесничество входит в состав Фировского лесничества Тверской области, Осташковское участковое лесничество и Островское участковое лесничество (Чернодорское урочище) входят в состав Осташковского лесничества Тверской области.

На момент проектирования лесного участка на территории Фировского и Осташковского лесничеств распространяется действие лесохозяйственного регламента, утвержденного приказом Министерства лесного хозяйства Тверской области от 10.08.2018 № 159-п «Об утверждении лесохозяйственного регламента Фировского лесничества Тверской области».

Леса на территории Тверской области в соответствии со статьей 8 Федерального закона от 04.12.2006 № 201-ФЗ «О введении в действие Лесного кодекса Российской Федерации» отнесены к защитным и эксплуатационным лесам, что отражено в лесном плане Тверской области, утвержденном постановлением Губернатора Тверской области от 25.01.2019 № 8-пг «Об утверждении Лесного плана Тверской области» и лесохозяйственных регламентах Фировского и Осташковского лесничеств.

Согласно указанным документам лесного планирования земли по адресу:

1) Цнинское участковое лесничество, квартал № 105, части выделов 8, 9, 15, 14, 13, 12, 11 относятся к защитным лесам, ценным лесам (запретные полосы лесов, расположенные вдоль водных объектов (леса, примыкающие непосредственно к руслу реки или берегу другого водного объекта, а при безлесной пойме – к пойме реки, выполняющие водорегулирующие функции);

2) Цнинское участковое лесничество, квартал № 105, часть выдела 19 относятся к защитным лесам, лесным культурам, ценным лесам (запретные полосы лесов, расположенные вдоль водных объектов (леса, примыкающие непосредственно к руслу реки или берегу другого водного объекта, а при безлесной пойме – к пойме реки, выполняющие водорегулирующие функции);

3) Цнинское участковое лесничество, квартал № 115, части выделов 18, 19 относятся к защитным лесам, ценным лесам (запретные полосы лесов, расположенные вдоль водных объектов (леса, примыкающие непосредственно к руслу реки или берегу другого водного объекта, а при безлесной пойме – к пойме реки, выполняющие водорегулирующие функции);

4) Осташковское участковое лесничество, квартал № 278, часть выдела 42, относятся к защитным лесам, лесам, расположенным в первой, второй, третьей зоне санитарной охраны курорта;

5) Осташковское участковое лесничество, квартал № 278, части выделов 31, 34, относятся к защитным лесам, лесам, расположенным в водоохраных зонах;

6) Осташковское участковое лесничество, квартал № 278, части выделов 4, 5, 13, 16 относятся к защитным лесам, лесам, расположенным в первой, второй, третьей зоне санитарной охраны курорта;

7) Осташковское участковое лесничество, квартал № 284, части выделов 39, 1, 15 относятся к защитным лесам, лесам, расположенным в водоохраных зонах;

8) Островское участковое лесничество (Чернодорское урочище), квартал № 44, части выделов 13, 23, 22, 21, 26 относятся к защитным лесам, горно-санитарным лесам третьей зоны.

32. Количественные и качественные характеристики проектируемого лесного участка составлены на основании данных государственного лесного реестра Фировского и Осташковского лесничеств.

Распределение земель приведено в таблице 20.

Таблица 20

Общая площадь, га	в том числе									
	лесные земли					нелесные земли				
	занятые лесными насаждениями - всего	в том числе покрытые лесными культурами	лесные питомники, плантации	не занятые лесными насаждениями	итого	дороги	просеки	болота	другие	итого
1	2	3	4	5	6	7	8	9	10	11
7,5011	4,3113	0,8690	-	-	5,1803	2,3208	-	-	-	2,3208

Характеристика насаждений проектируемого лесного участка (по данным сплошного перечета) приведена в таблице 21.

Таблица 21

Участковое лесничество/ урочище (при наличии)	Номер квартала	Номер выдела	Состав насаждения или характеристика лесного участка при отсутствии насаждения	Площадь, га		Молодняки, запас древесины на 1 Га/общий на включаемый участок, м3/га	Средневозрастные, запас древесины на 1 Га/общий на включаемый участок, м3/га	Приспевающие, запас древесины на 1 Га/общий на включаемый участок, м3/га	Спелые и перестойные, запас древесины на 1 Га/общий на включаемый участок, м3/га
				Всего выдела	Его части, включаемой в лесной участок				
1	2	3	4	5	6	7	8	9	10
Островское/Чернодор-	44	13	4Б2ОС2ОЛС2Е+Е+ОС	6,9	0,4677		180/84		
		23	5Б3ОС1ОЛС1Е	2,1	0,0497		140/7		
		22	6Б3ОС1ОЛС+Е	2,9	0,1075		110/12		
		21	5Б3ОС2ОЛС+Е	3,7	0,1676		90/15		
		26	6Б2ОС1ОЛС1Е+Е	1,1	0,1417		140/20		
Осташковское	278	4	7С2Е1Б	5,0	0,1392			160/22	
		5	8С1Е1Б+ОЛС	3,2	0,1858		280/52		
		13	7С2Е1Б	8,4	0,2358		240/57		
		16	4С3ЕЗБ	1,0	0,1409			250/35	
		42	5Е2СЗБ+ОЛС	1,4	0,0793			250/20	
		31	5Е2СЗБ+ОЛС	3,4	0,07			250/18	
		34	5Е2СЗБ+ОЛС	0,6	0,0559			250/14	
	284	39	5ОЛС2БЗЕ	1,0	0,1419		80/11		
		1	5ОЛС2БЗЕ	1,5	0,1470		80/12		
		15	4ОЛЧ3ОЛС2Б1ОС+Е	4,6	0,2435		130/32		

Цинское	105	8	4Б2ОС2ОЛС2Е+ИВД	0,6	0,29				210/61
		9	5ОЛС3ОС2Б	1,6	0,1747	80/14			
		15	5Б2ОС2ОЛС1Е	2,5	0,1714			160/27	
		14	9Б1ОС+ОЛЧ,ИВД,Е	5,0	0,08				270/22
		13	3ОС2Б2ОЛЧ2Е1С	2,6	0,3067				230/71
		12	6Б3ОС1ОЛС+Е	3,7	0,0815	180/15			
		11	5Б1ОС3Е1С	1,0	0,2212				190/42
		19	5Е2ОС2Б1ОЛС	4,0	0,8690	170/148			
	115'	18	4Б3ОС2ОЛС1Е	1,0	0,4379				210/92
		19	6Б3ОС1Е+ОЛС	6,4	0,1744				280/49
ПРОЧИЕ				2,0890					
НЕ ЛЕСОУСТРОЕННЫЕ				0,2318					
Итого				75,20	7,5011	430/177	1470/302	1320/136	1390/337

Примечание. Ликвидный запас определен в соответствии с данными материально-денежной оценки, полученными государственным казенным учреждением Тверской области «Фировское лесничество Тверской области» и государственным казенным учреждением Тверской области «Осташковское лесничество Тверской области».

Средние таксационные показатели насаждений проектируемого лесного участка приведены в таблице 22.

Таблица 22

Целевое назначение лесов	Хозяйство, преобладающая порода	Состав насаждений	Возраст	Бонитет	Полнота	Средний запас древесины ликвидный (на 1 га, кубм)			
						молодняки	средневозрастные	приспевающие	спелые и перестойные
1	2	3	4	5	6	7	8	9	
Защитные леса	Мягколиственное/ Береза	5Б2ОС2ОЛС1Е+ИВД, С, ОЛЧ	75	2	0,7	20	-	-	48
Защитные леса	Хвойные/Ель	5Е2С3Б+ОЛС	85	2	0,6	-	-	250	-
Защитные леса	Мягколиственное/Береза	5Б3ОС2ОЛС+Е	30	1	0,9	-	130	-	-
Защитные леса	Мягколиственное/Ольха серая	5ОЛС4ОЛЧ2Б3Е+ОС	30	2	0,6	-	80	-	-

Виды и объемы использования лесов на проектируемом лесном участке приведены в таблице 23.

Таблица 23

Целевое назначение лесов	Хозяйство (хвойное, твердолиственное, мягколиственное)	Площадь (га)	Единица измерения	Объемы использования лесов (изъятия лесных ресурсов)
1	2	3	4	5
Вид использования лесов – строительство, реконструкция, эксплуатация линейного объекта. Цель предоставления лесного участка – «Реконструкция автомобильной дороги общего пользования межмуниципального значения Большое Эскино – Трестино – Жданово в Осташковском городском округе и Фировском районе Тверской области (на участке км 9+300 – км 49+900)»				
Защитные леса	Мягколиственное	3,5737	Кбм	695,7
Защитные леса	Хвойное	1,6066	Кбм	253,9
Прочие	-	2,089	-	-
Не лесоустроенные	-	0,2318	-	-
Всего	-	7,5011		949,6

33. Вид разрешенного использования лесного участка – строительство, реконструкция, эксплуатация линейных объектов.

34. Цель предоставления лесного участка – строительство линейного объекта «Реконструкция автомобильной дороги общего пользования межмуниципального значения Большое Эскино – Трестино – Жданово в Осташковском городском округе и Фировском районе Тверской области (на участке км 9+300 – км 49+900)» 3 этап с км 33+577 по км 47+433» на землях лесного фонда Фировского лесничества Тверской области (Цнинское участковое лесничество) и Осташковского лесничества Тверской области (Осташковское участковое лесничество, Островское участковое лесничество (Чернодорское урочище).

Сведения о наличии на проектируемом лесном участке особо защитных участков лесов, особо охраняемых природных территорий, зон с особыми условиями использования территорий представлены в таблице 24.

Таблица 24

№ п/п	Наименование участкового лесничества/урочища (при наличии)	Номер квартала	Номер выдела	Виды ОЗУ, наименование ООПТ, виды зон с особыми условиями использования территорий	Общая площадь, га
1	2	3	4	5	6
-	-	-	-	-	-

35. Сведения об обременениях проектируемого лесного участка.

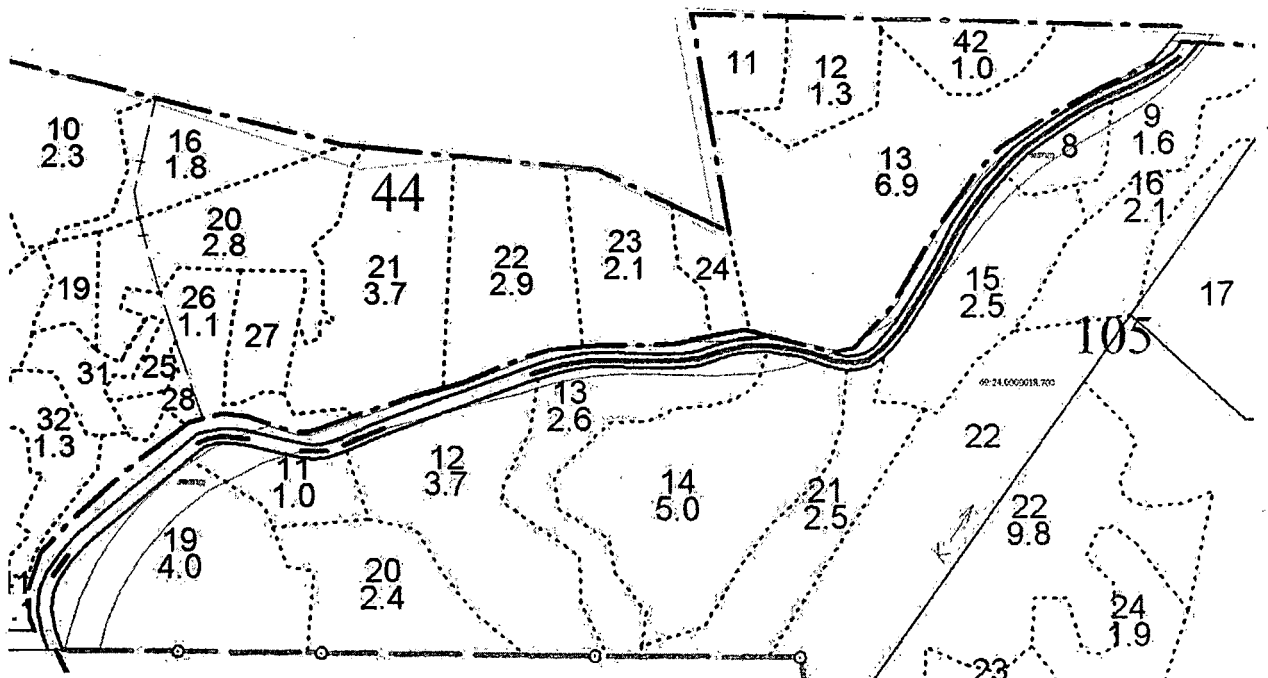
По данным государственного лесного реестра, проектируемый лесной участок (Тверская область, Фировское лесничество, Цнинское участковое лесничество (квартал № 105, части выделов 8, 9, 15, 14, 13, 12, 11, 19; квартал № 115, части выделов 18, 19, прочие земли) находится в аренде общества с ограниченной ответственностью «Современные технологии обработки древесины» на основании договора аренды лесного участка от 23.10.2014 № 14.

По данным государственного лесного реестра, проектируемый лесной участок (Тверская область, Осташковское лесничество, Осташковское участковое лесничество (квартал № 278, части выделов 4, 5, 13, 16, 42, 31, 34; квартал № 284, части выделов 39, 1, 15) находится в аренде общества с ограниченной ответственностью «Тверьинтерлес» на основании договора аренды лесного участка от 17.05.2011 № 71.

По данным государственного лесного реестра, проектируемый лесной участок (Тверская область, Осташковское лесничество, Островское участковое лесничество (Чернодорское урочище) (квартал № 44, части выделов 13, 23, 22, 21, 26) находится в аренде федерального государственного бюджетного учреждения «ГООХ Селигер» на основании договора аренды лесного участка от 26.12.2008 № 77.

СХЕМА РАСПОЛОЖЕНИЯ ЛЕСНОГО УЧАСТКА

Субъект Российской Федерации	Тверская область
Муниципальное образование	Осташковский городской округ
Категория земель	Земли лесного фонда
Лесничество (лесопарк)	Фировское лесничество
Участковое лесничество (урочище при наличии)	Цнинское участковое лесничество
Лесотаксационный выдел/ часть лесотаксационного выдела	Квартал 105, выдела 8,9,15,14,13,12,11,19, прочие земли
Вид использования лесов	Размещение автомобильных дорог
Цель предоставления участка	«Реконструкция автомобильной дороги общего пользования межмуниципального значения Большое Эскино – Трестино – Жданово в Осташковском городском округе и Фировском районе Тверской области (на участке км 9+300 – км 49+900)»
Площадь проектируемого лесного участка	69:24:0000018:700:3У1 – 42835 кв. м. (контур 1,2)
Кадастровый номер	69:24:0000018:700:3У1

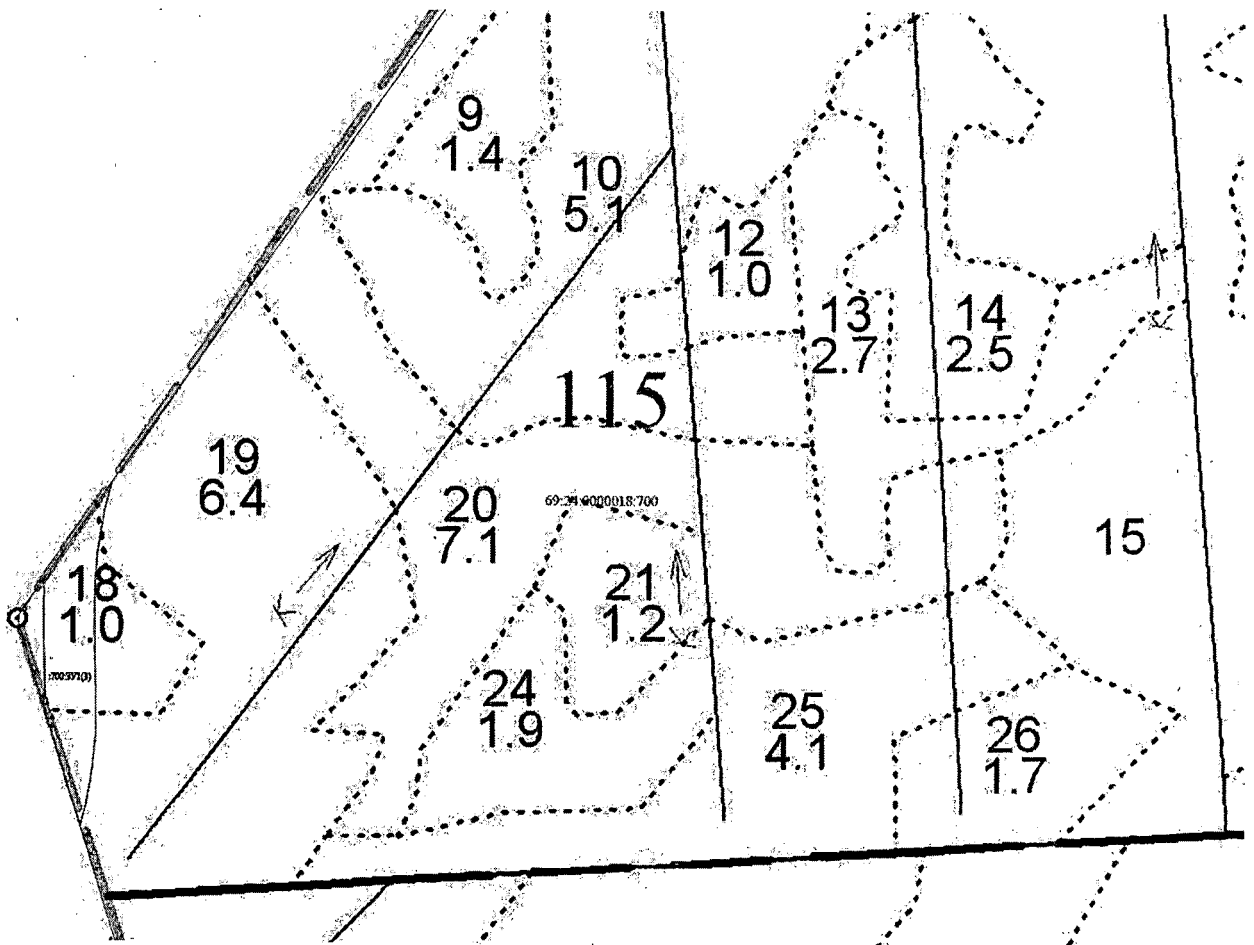


Условные обозначения

—————	границы земельного участка по сведениям ЕГРН
=====	границы образуемого земельного участка
69:24:0000018:700	обозначение земельного участка
:700:3У1	обозначение образуемого земельного участка
44	обозначение лесотаксационного квартала
21	обозначение лесотаксационного выдела

СХЕМА РАСПОЛОЖЕНИЯ ЛЕСНОГО УЧАСТКА

Субъект Российской Федерации	Тверская область
Муниципальное образование	Осташковский городской округ
Категория земель	Земли лесного фонда
Лесничество (лесопарк)	Фировское лесничество
Участковое лесничество (урочище при наличии)	Цнинское участковое лесничество
Лесотаксационный выдел/ часть лесотаксационного выдела	Квартал 115, выдела 18,19
Вид использования лесов	Размещение автомобильных дорог
Цель предоставления участка	«Реконструкция автомобильной дороги общего пользования межмуниципального значения Большое Эскино – Трестино – Жданово в Осташковском городском округе и Фировском районе Тверской области (на участке км 9+300 – км 49+900)»
Площадь проектируемого лесного участка	69:24:0000018:700:3У1 – 6123 кв. м. (контур 3)
Кадастровый номер	69:24:0000018:700:3У1

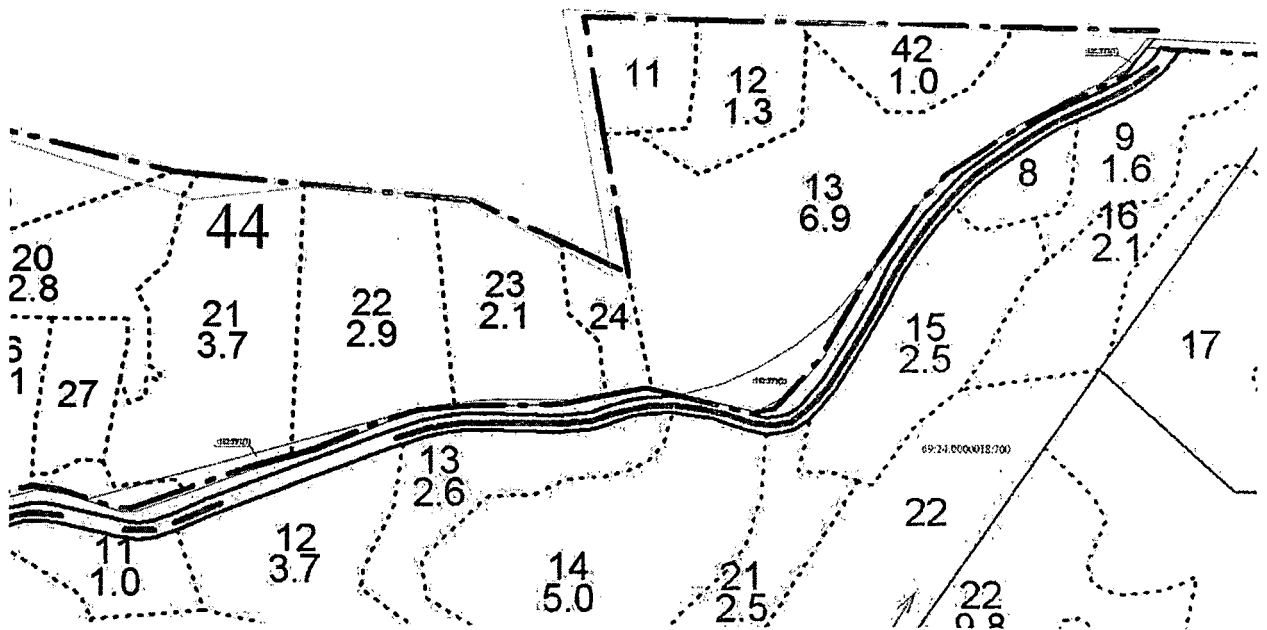


Условные обозначения

—————	границы земельного участка по сведениям ЕГРН
—————	границы образуемого земельного участка
69:24:0000018:700	обозначение земельного участка
:102:3У1	обозначение образуемого земельного участка
44	обозначение лесотаксационного квартала
21	обозначение лесотаксационного выдела

СХЕМА РАСПОЛОЖЕНИЯ ЛЕСНОГО УЧАСТКА

Субъект Российской Федерации	Тверская область
Муниципальное образование	Осташковский городской округ
Категория земель	Земли лесного фонда
Лесничество (лесопарк)	Осташковское лесничество
Участковое лесничество (урочище при наличии)	Островское участковое лесничество (Чернодорское урочище)
Лесотаксационный выдел/ часть лесотаксационного выдела	Квартал 44, выдела 13,21,22,23,26
Вид использования лесов	Размещение автомобильных дорог
Цель предоставления участка	«Реконструкция автомобильной дороги общего пользования межмуниципального значения Большое Эскино – Трестино – Жданово в Осташковском городском округе и Фировском районе Тверской области (на участке км 9+300 – км 49+900)»
Площадь проектируемого лесного участка	69:00:0000000:102:3У1– 9342 кв. м.
Кадастровый номер	69:00:0000000:102:3У1

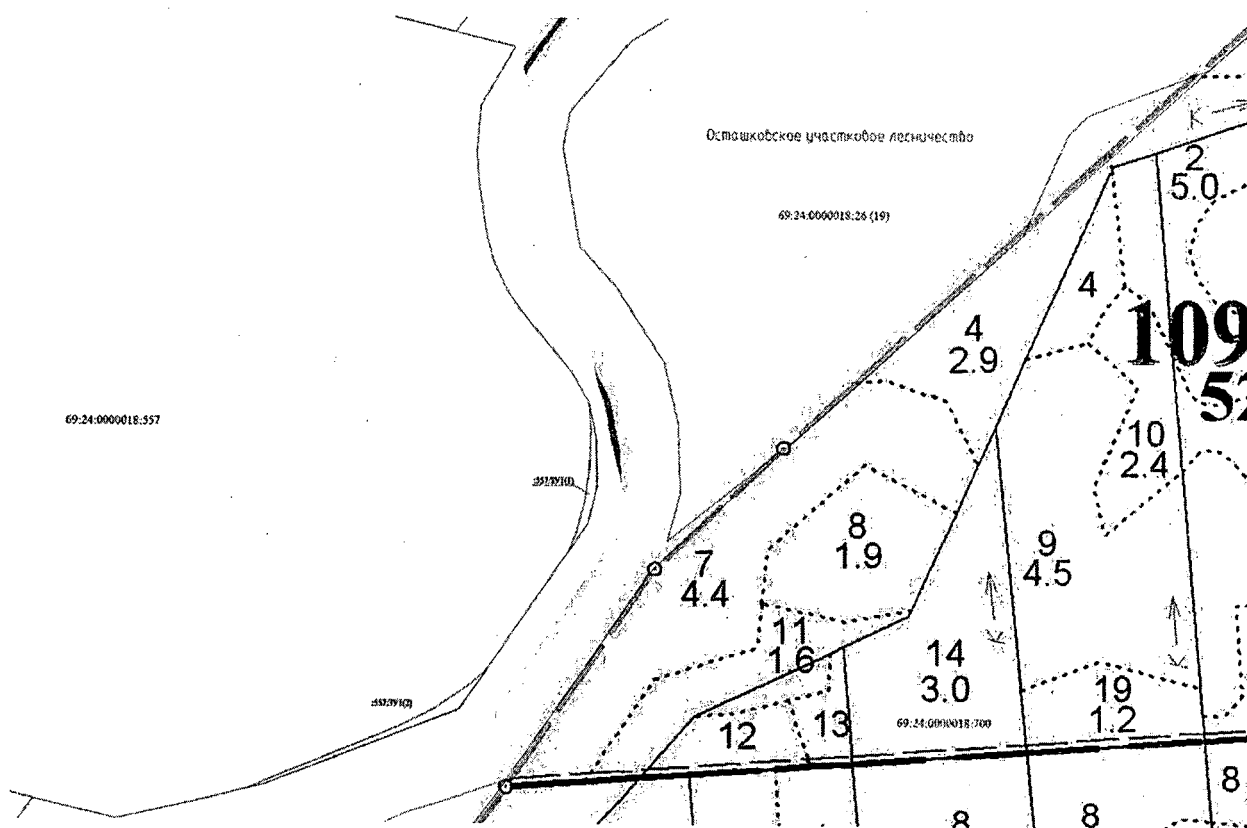


Условные обозначения

—	границы земельного участка по сведениям ЕГРН
—	границы образуемого земельного участка
69:24:000018:700	обозначение земельного участка
:102:3У1	обозначение образуемого земельного участка
44	обозначение лесотаксационного квартала
21	обозначение лесотаксационного выдела

СХЕМА РАСПОЛОЖЕНИЯ ЛЕСНОГО УЧАСТКА

Субъект Российской Федерации	Тверская область
Муниципальное образование	Осташковский городской округ
Категория земель	Земли лесного фонда
Лесничество (лесопарк)	Не лесоустроенные
Участковое лесничество (урочище при наличии)	-
Лесотаксационный выдел/ часть лесотаксационного выдела	Прочие земли
Вид использования лесов	Размещение автомобильных дорог
Цель предоставления участка	«Реконструкция автомобильной дороги общего пользования межмуниципального значения Большое Эскино – Трестино – Жданово в Осташковском городском округе и Фировском районе Тверской области (на участке км 9+300 – км 49+900)»
Площадь проектируемого лесного участка	69:24:0000018:557:3У1 – 2318 кв. м.
Кадастровый номер	69:24:0000018:557:3У1

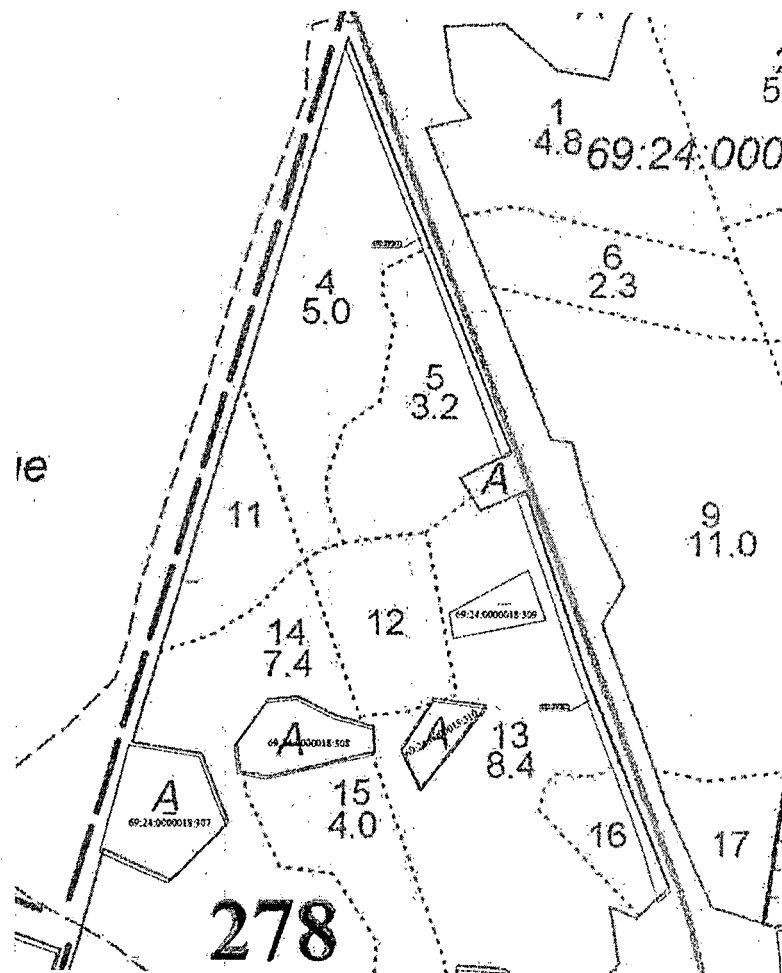


Условные обозначения

—	границы земельного участка по сведениям ЕГРН
—	границы образуемого земельного участка
69:24:0000018:557	обозначение земельного участка
:557:3У1	обозначение образуемого земельного участка
109	обозначение лесотаксационного квартала
10	обозначение лесотаксационного выдела

СХЕМА РАСПОЛОЖЕНИЯ ЛЕСНОГО УЧАСТКА

Субъект Российской Федерации	Тверская область
Муниципальное образование	Осташковский городской округ
Категория земель	Земли лесного фонда
Лесничество (лесопарк)	Осташковское лесничество
Участковое лесничество (урочище при наличии)	Осташковское участковое лесничество
Лесотаксационный выдел/ часть лесотаксационного выдела	Квартал 278, выдела 4,5,13,16
Вид использования лесов	Размещение автомобильных дорог
Цель предоставления участка	«Реконструкция автомобильной дороги общего пользования межмуниципального значения Большое Эскино – Трестино – Жданово в Осташковском городском округе и Фировском районе Тверской области (на участке км 9+300 – км 49+900)»
Площадь проектируемого лесного участка	69:00:0000000:102:3У2– 7017 кв. м. (контур 1,2)
Кадастровый номер	69:00:0000000:102:3У2

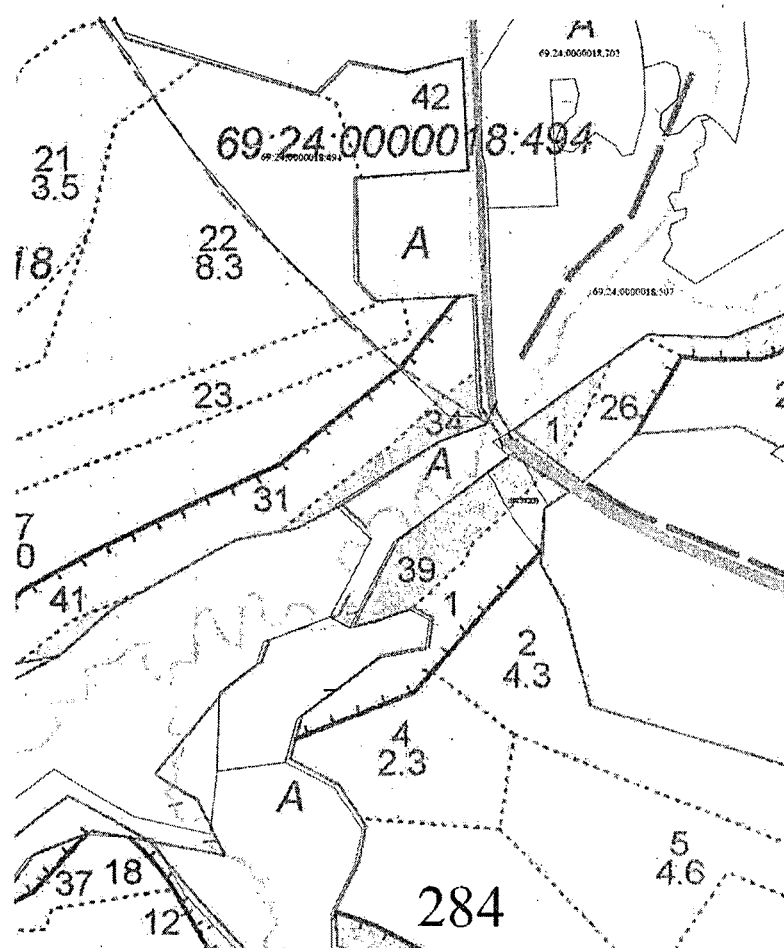


Условные обозначения

—	границы земельного участка по сведениям ЕГРН
==	границы образуемого земельного участка
69:24:0000018:700	обозначение земельного участка
:102:3У1	обозначение образуемого земельного участка
44	обозначение лесотаксационного квартала
21	обозначение лесотаксационного выдела

СХЕМА РАСПОЛОЖЕНИЯ ЛЕСНОГО УЧАСТКА

Субъект Российской Федерации	Тверская область
Муниципальное образование	Осташковский городской округ
Категория земель	Земли лесного фонда
Лесничество (лесопарк)	Осташковское лесничество
Участковое лесничество (урочище при наличии)	Осташковское участковое лесничество
Лесотаксационный выдел/ часть лесотаксационного выдела	Квартал 284, выдела 39,1
Вид использования лесов	Размещение автомобильных дорог
Цель предоставления участка	«Реконструкция автомобильной дороги общего пользования межмуниципального значения Большое Эскино – Трестино – Жданово в Осташковском городском округе и Фировском районе Тверской области (на участке км 9+300 – км 49+900)»
Площадь проектируемого лесного участка	69:00:0000000:102:3У2.– 2889 кв. м. (контур 3)
Кадастровый номер	69:00:0000000:102:3У2

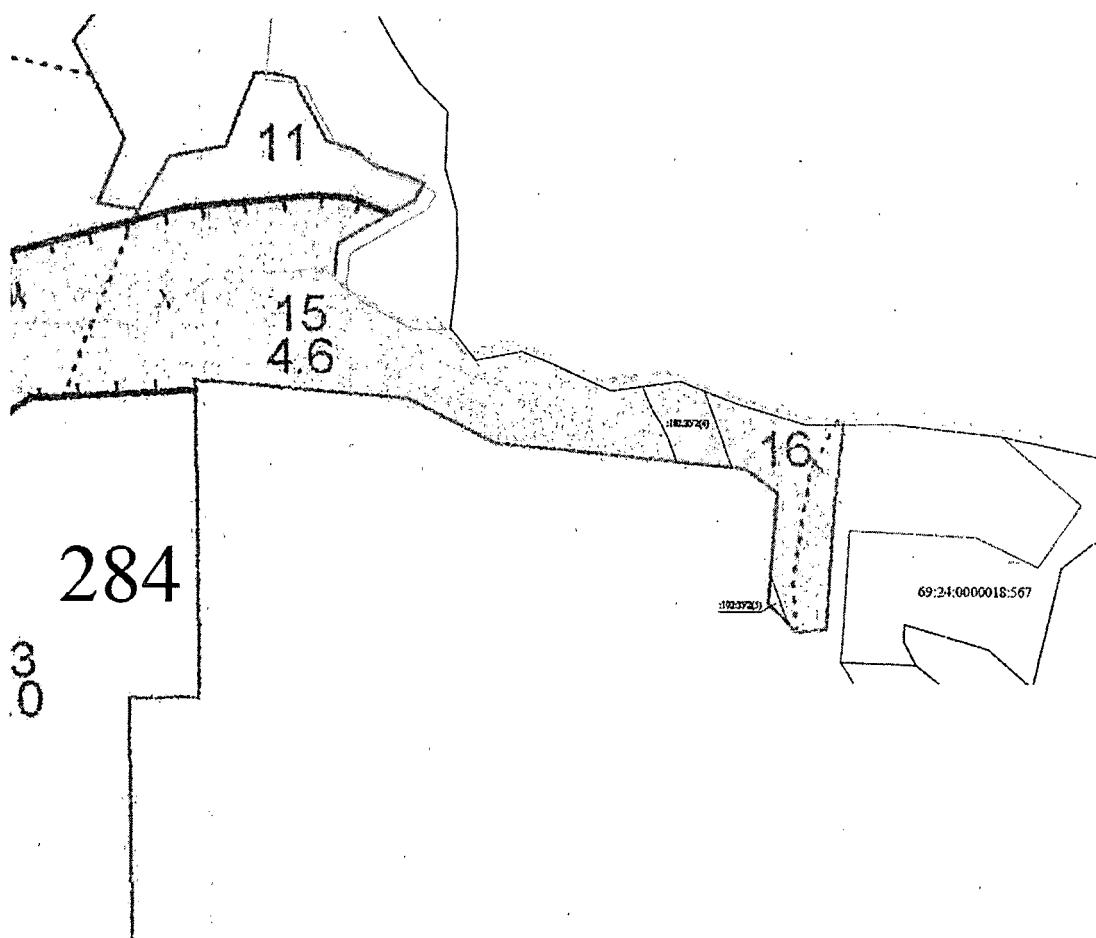


Условные обозначения

—	границы земельного участка по сведениям ЕГРН
—	границы образуемого земельного участка
69:24:0000000:18:700	обозначение земельного участка
:102:3У1	обозначение образуемого земельного участка
44	обозначение лесотаксационного квартала
21	обозначение лесотаксационного выдела

СХЕМА РАСПОЛОЖЕНИЯ ЛЕСНОГО УЧАСТКА

Субъект Российской Федерации	Тверская область
Муниципальное образование	Осташковский городской округ
Категория земель	Земли лесного фонда
Лесничество (лесопарк)	Осташковское лесничество
Участковое лесничество (урочище при наличии)	Осташковское участковое лесничество
Лесотаксационный выдел/ часть лесотаксационного выдела	Квартал 284, выдел 15
Вид использования лесов	Размещение автомобильных дорог
Цель предоставления участка	«Реконструкция автомобильной дороги общего пользования межмуниципального значения Большое Эскино – Трестино – Жданово в Осташковском городском округе и Фировском районе Тверской области (на участке км 9+300 – км 49+900)»
Площадь проектируемого лесного участка	69:00:0000000:102:3У2 – 2435 кв. м. (контур 4,5)
Кадастровый номер	69:00:0000000:102:3У2

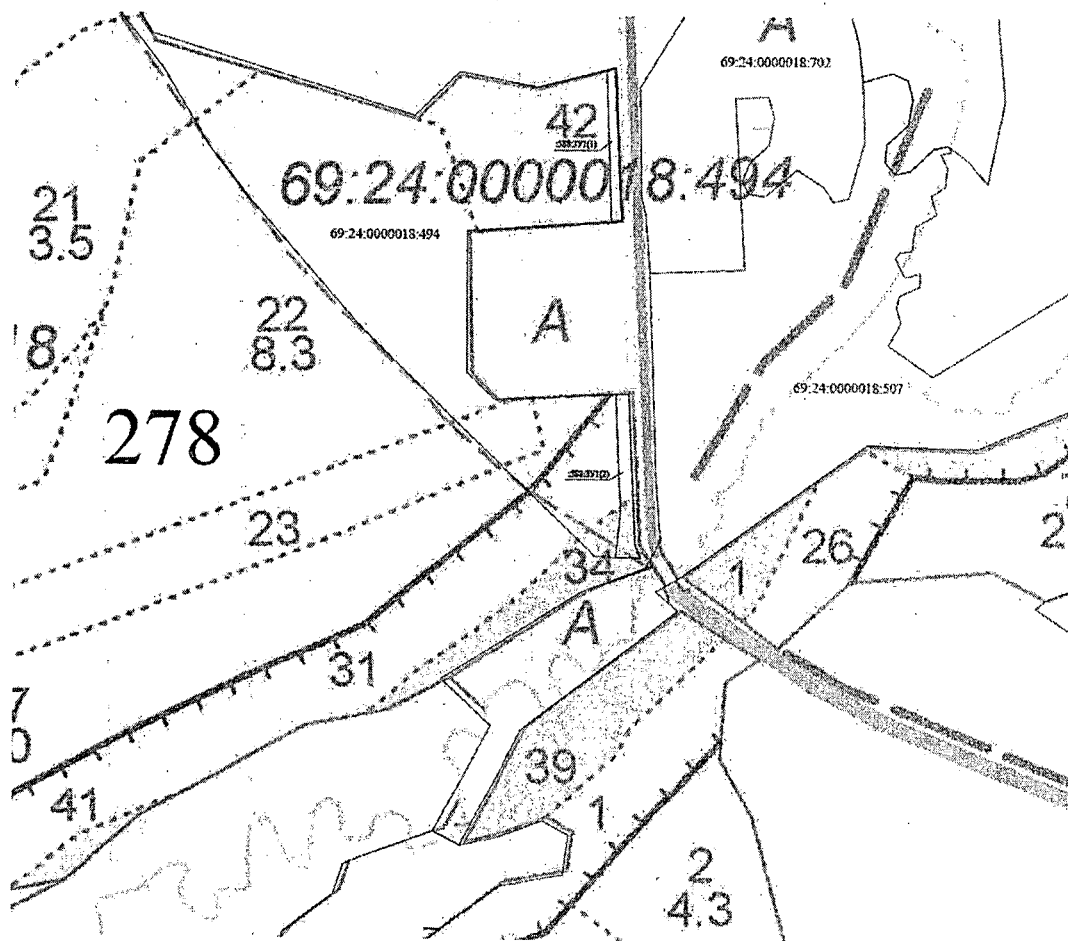


Условные обозначения

—	границы земельного участка по сведениям ЕГРН
==	границы образуемого земельного участка
69:24:0000018:700	обозначение земельного участка
:102:3У1	обозначение образуемого земельного участка
44	обозначение лесотаксационного квартала
21	обозначение лесотаксационного выдела

СХЕМА РАСПОЛОЖЕНИЯ ЛЕСНОГО УЧАСТКА

Субъект Российской Федерации	Тверская область
Муниципальное образование	Осташковский городской округ
Категория земель	Земли лесного фонда
Лесничество (лесопарк)	Осташковское лесничество
Участковое лесничество (урочище при наличии)	Осташковское участковое лесничество
Лесотаксационный выдел/ часть лесотаксационного выдела	Квартал 278, выдела 31,34,42
Вид использования лесов	Размещение автомобильных дорог
Цель предоставления участка	«Реконструкция автомобильной дороги общего пользования межмуниципального значения Большое Эскино – Трестино – Жданово в Осташковском городском округе и Фировском районе Тверской области (на участке км 9+300 – км 49+900)»
Площадь проектируемого лесного участка	69:24:0000018:588:ЗУ1 – 2052 кв. м.
Кадастровый номер	69:24:0000018:588:ЗУ1



Условные обозначения

—	границы земельного участка по сведениям ЕГРН
—	границы образуемого земельного участка
69:24:0000018:700	обозначение земельного участка
:102:ЗУ1	обозначение образуемого земельного участка
44	обозначение лесотаксационного квартала
21	обозначение лесотаксационного выдела