

**ПРАВИТЕЛЬСТВО
ТВЕРСКОЙ ОБЛАСТИ**

РАСПОРЯЖЕНИЕ

07.12.2023

№ 1532-рп

г. Тверь

Об утверждении документации по планировке территории жилой застройки в границах земельных участков 69:10:0000025:7922 – :7933, 69:10:0000025:7935 – :7941, 69:10:0000025:8590, 69:10:0000025:8963, 69:10:0000025:9335, 69:10:0000025:9209, 69:10:0000025:9479 – :9507, 69:10:0000025:9900 – :9945 по адресу: Тверская область, Калининский муниципальный округ, д. Володино

В соответствии со статьей 45 Градостроительного кодекса Российской Федерации, законом Тверской области от 20.12.2019 № 89-ЗО «О перераспределении отдельных полномочий в области градостроительной деятельности между органами местного самоуправления муниципальных образований Тверской области и органами государственной власти Тверской области»:

1. Утвердить документацию по планировке территории жилой застройки в границах земельных участков 69:10:0000025:7922 – :7933, 69:10:0000025:7935 – :7941, 69:10:0000025:8590, 69:10:0000025:8963, 69:10:0000025:9335, 69:10:0000025:9209, 69:10:0000025:9479 – :9507, 69:10:0000025:9900 – :9945 по адресу: Тверская область, Калининский муниципальный округ, д. Володино (прилагается).

2. Настоящее распоряжение вступает в силу со дня его подписания и подлежит официальному опубликованию.

**Губернатор
Тверской области**

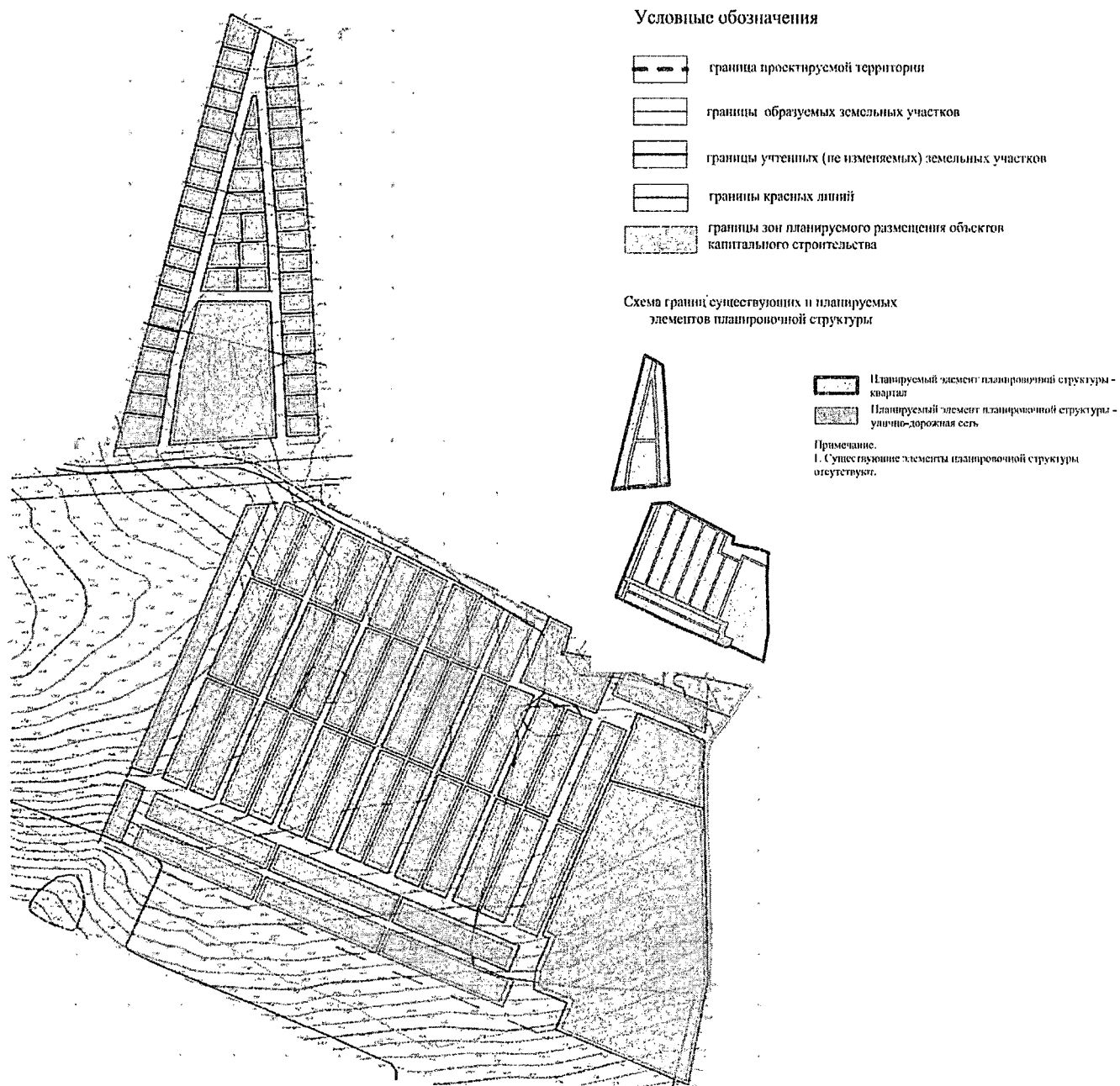


И.М. Руденя

Приложение
к распоряжению Правительства
Тверской области
от 07.12.2023 № 1532-рп

Документация по планировке территории жилой застройки в границах земельных участков 69:10:0000025:7922 – :7933, 69:10:0000025:7935 – :7941, 69:10:0000025:8590, 69:10:0000025:8963, 69:10:0000025:9335, 69:10:0000025:9209, 69:10:0000025:9479 – :9507, 69:10:0000025:9900 – :9945 по адресу: Тверская область, Калининский муниципальный округ, д. Володино

Раздел I. Проект планировки территории
Подраздел I. Графическая часть. Основной чертеж
Чертеж планировки территории



Раздел II. Текстовая часть

1. Документация по планировке территории жилой застройки в границах земельных участков 69:10:0000025:7922 – :7933, 69:10:0000025:7935 – :7941, 69:10:0000025:8590, 69:10:0000025:8963, 69:10:0000025:9335, 69:10:0000025:9209, 69:10:0000025:9479 – :9507, 69:10:0000025:9900 – :9945 по адресу: Тверская область, Калининский муниципальный округ, д. Володино (далее – ДПТ) выполнена с учетом пункта 4 постановления Правительства Российской Федерации от 02.04.2022 № 575 «Об особенностях подготовки, согласования, утверждения, продления сроков действия документации по планировке территории, градостроительных планов земельных участков, выдачи разрешений на строительство объектов капитального строительства, разрешений на ввод в эксплуатацию».

2. Проектируемая территория расположена в Калининском муниципальном округе Тверской области в границах населенного пункта д. Володино.

3. ДПТ разработана в отношении земельных участков с кадастровыми номерами 69:10:0000025:7922 – :7933, 69:10:0000025:7935 – :7941, 69:10:0000025:8590, 69:10:0000025:8963, 69:10:0000025:9335, 69:10:0000025:9209, 69:10:0000025:9479 – :9507, 69:10:0000025:9900 – :9945.

Территория имеет общую площадь – 25,86 га.

На земельных участках отсутствуют объекты культурного наследия. Проектируемая территория находится вне зон ограничения застройки по природоохранным, санитарным и иным требованиям.

На территории проектирования планируется разместить 48 индивидуальных жилых домов. Общая численность населения, проживающего в индивидуальных домах, составит 106 человек. Общая площадь проектируемого блокированного жилого фонда составит 59 200 кв. м. Средняя жилищная обеспеченность проектом принята 2,2 человека на домохозяйство. Таким образом, численность населения, проживающего в блокированных домах, составит 1566 человек. С учетом индивидуальных домов общая численность населения составит 1672 человека.

4. Очередность реализации ДПТ предусмотрена в один этап.

5. У каждого блока жилого дома предусмотрено по 2 машино-места для парковки. Также предусмотрены временные (гостевые) парковки – 266 машино-мест. На востоке и западе территории проектирования предусмотрены парковочные места для маломобильных групп населения.

В границах территории проектирования предусматривается устройство остановок общественного транспорта.

6. ДПТ предлагается развитие инженерного обеспечения, в том числе:

1) водоснабжения – централизованной сетью хозяйственно питьевого водопровода от проектируемого на первом этапе освоения территории водозаборного узла;

2) водоотведения – централизованной сетью хозяйственно бытовой канализации со сбросом стоков в проектируемые на первом этапе освоения территории локальные очистные сооружения, а также ливневые системы водоотведения;

3) электроснабжения – питающей сетью 6 кВ до трансформаторной подстанции и распределительной кабельной линией 0,4 кВ от ТП до каждого домовладения;

4) уличного освещения – светильниками на стальных оцинкованных опорах;

5) сетями связи – телефонизацией, радиофикацией, доступом в интернет, охранно-пожарной сигнализацией, системой ограничения доступа, видеонаблюдением;

6) газоснабжением – общей газификацией жилых домов от существующей сети газопровода д. Володино и сетей первого этапа проектирования территории.

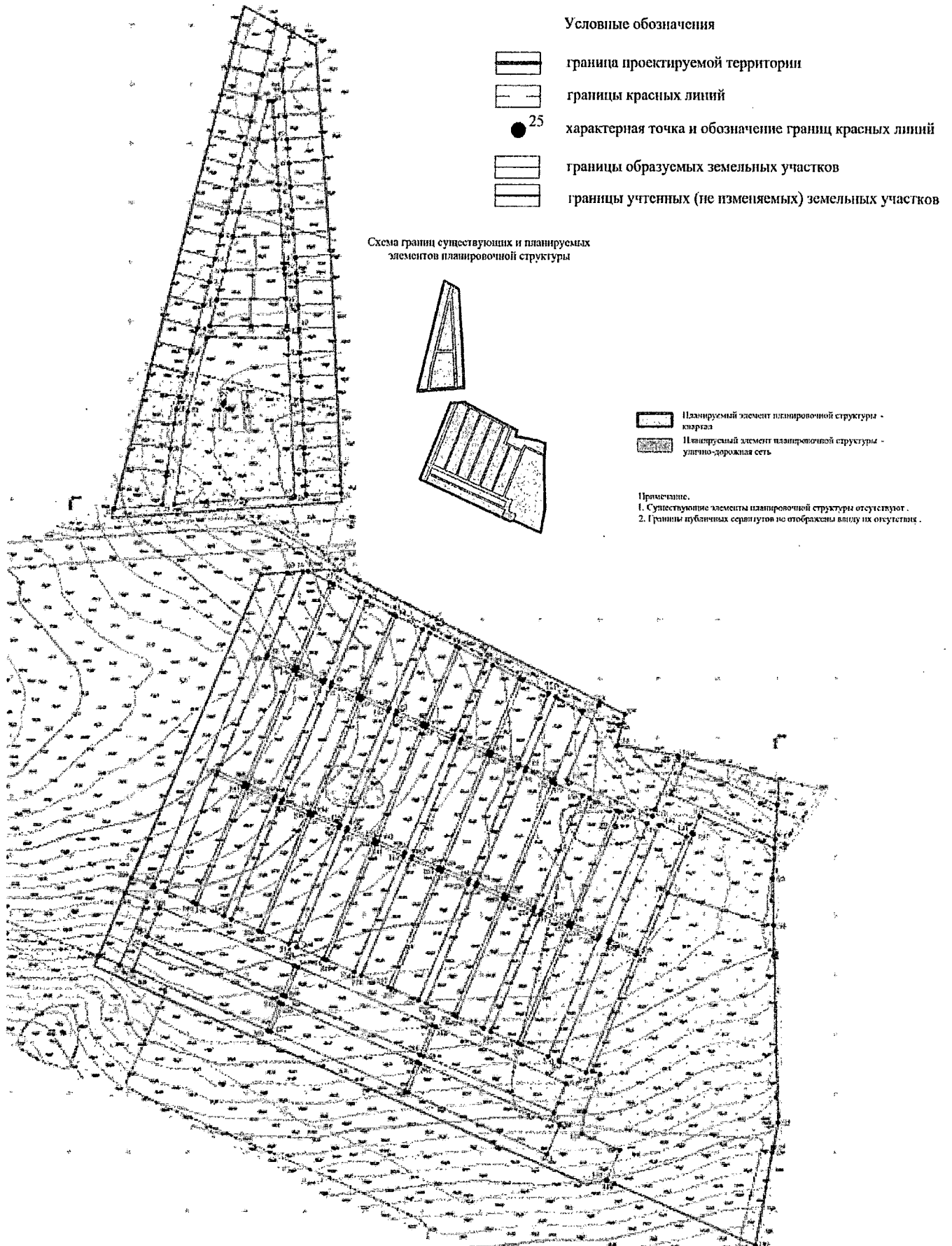
7. Основные технико-экономические показатели приведены в таблице 1.

Таблица 1

№№ п/п	Наименование показателей	Единицы измерен.	Существующее положение	Расчетный срок
1.	Территория			
	Площадь проектируемой территории	га	25,86	25,86
	в том числе:			
1.1	Площадь земельных участков для индивидуального жилищного строительства	га	-	3,1
1.2	Площадь земельных участков под блокированную жилую застройку		-	11,13
1.3	Территория под объекты общественно-делового назначения	га	-	4,0
1.4	Отдых (рекреация)	га	-	2,53
1.5	Территории общего пользования, благоустройство территории	га	-	5,1
2.	Население			
2.1	Число проживающих	чел.	-	1672
2.2	Плотность населения	чел/га	-	65
3.	Жилищный фонд			
3.1	Площадь жилого фонда	тыс. кв. м общей площади	-	68,8
3.2	Структура жилищного фонда по этажности: - 1 эт. - 2 эт	% %	-	14,0 86,0
3.3	Средняя этажность	эт.	-	2
4.	Транспортная инфраструктура			
4.1	Протяженность улично-дорожной сети в красных линиях	км	-	4,45

5.	Культурно-бытовое обслуживание			
5.1	Количество мест в общеобразовательных дошкольных организациях	мест	-	175
5.2	Количество мест в общеобразовательных школьных организациях	мест	-	865
6.	Элементы благоустройства территории			
6.1	Стоянки для временного хранения автомобилей	машино-мест	-	266
6.2	Специализированные парковочные места (для людей с инвалидностью)	машино-мест	-	3

Раздел III. Проект межевания территории.
 Подраздел I. Чертеж межевания территории (чертеж красных линий)



Чертеж образуемых земельных участков

1

Условные обозначения



граница проектируемой территории



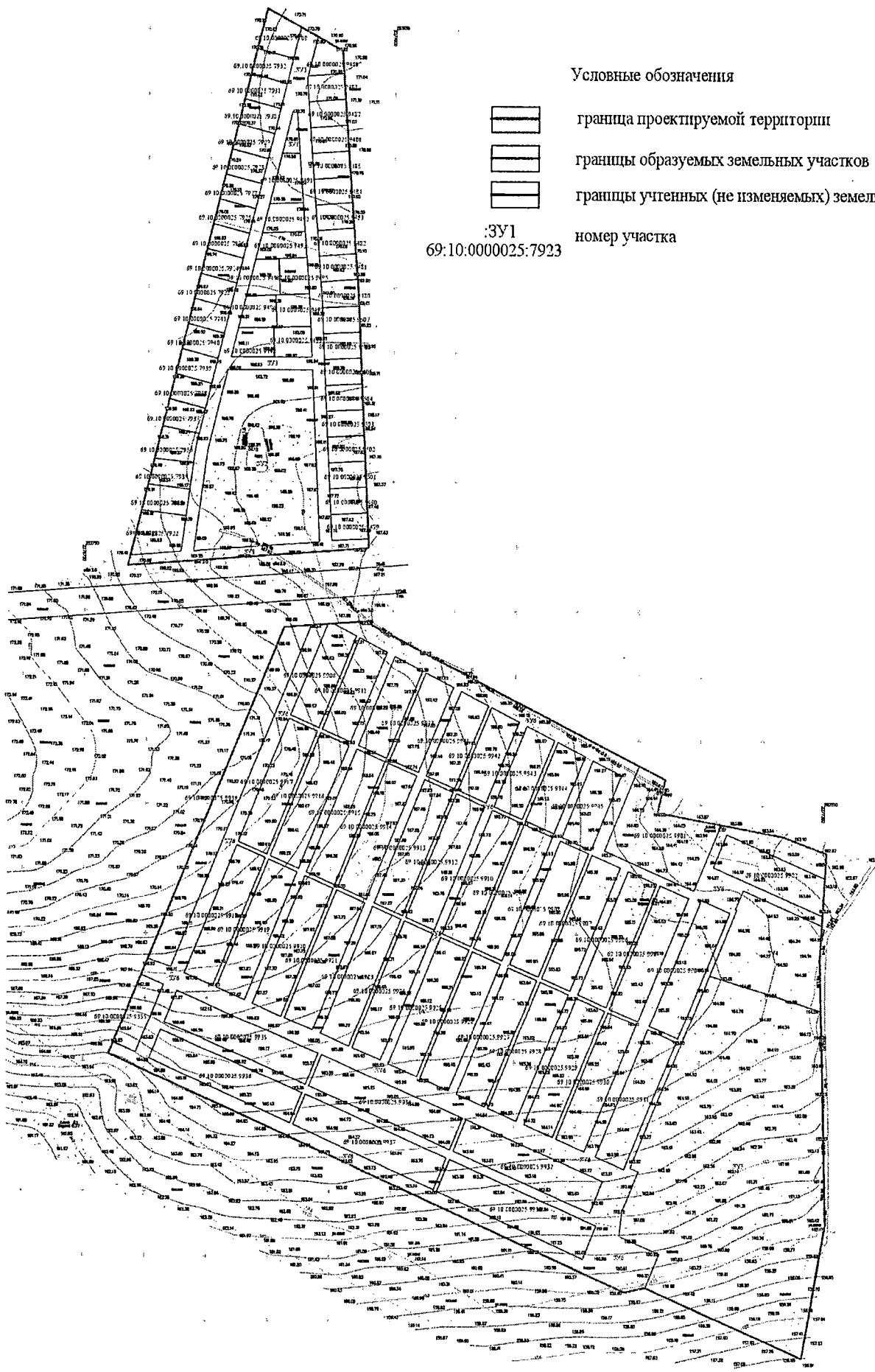
границы образуемых земельных участков



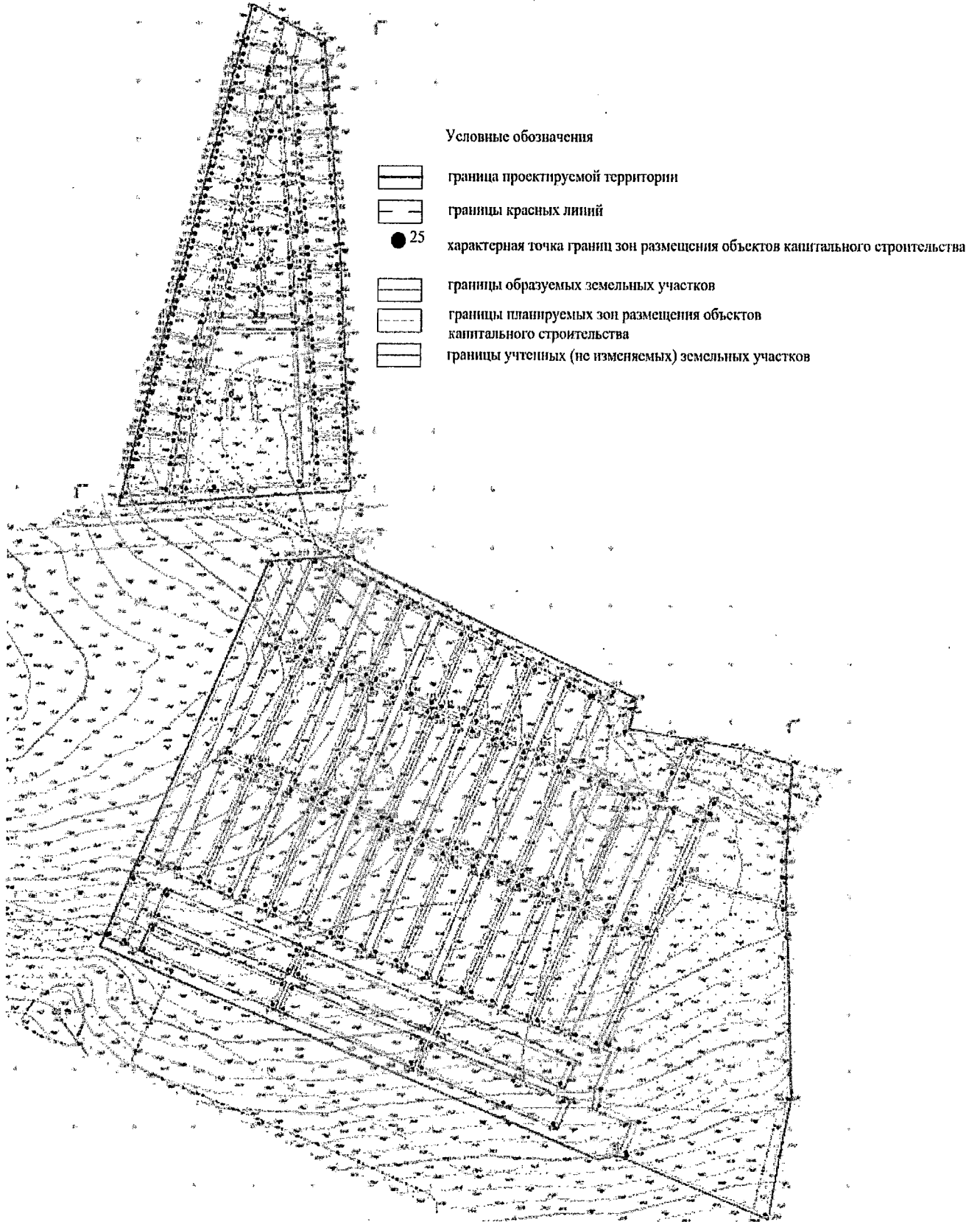
границы учтенных (не изменяемых) земельных участков

1:301
69:10:0000025:7923

номер участка



Чертеж планируемых зон размещения объектов капитального строительства



Подраздел II. Пояснительная записка

8. Проект межевания территории разработан в составе документации по планировке территории.

Рассматриваемая территория расположена на землях населенных пунктов в границах д. Володино.

9. Характеристики исходных земельных участков согласно сведениям Единого государственного реестра недвижимости, представлены в таблице 2.

Таблица 2

№ п/п	Кадастровый номер	Площадь, кв. м.	Категория земельных участков	Вид разрешенного использования
1	69:10:0000025:7922	1 210	Земли населенных пунктов	Для индивидуального жилищного строительства
2	69:10:0000025:7923	600		Для индивидуального жилищного строительства
3	69:10:0000025:7924	600		Для индивидуального жилищного строительства
4	69:10:0000025:7925	600		Для индивидуального жилищного строительства
5	69:10:0000025:7926	600		Для индивидуального жилищного строительства
6	69:10:0000025:7927	600		Для индивидуального жилищного строительства
7	69:10:0000025:7928	600		Для индивидуального жилищного строительства
8	69:10:0000025:7929	600		Для индивидуального жилищного строительства
9	69:10:0000025:7930	600		Для индивидуального жилищного строительства
10	69:10:0000025:7931	600		Для индивидуального жилищного строительства
11	69:10:0000025:7932	600		Для индивидуального жилищного строительства
12	69:10:0000025:7933	721		Для индивидуального жилищного строительства
13	69:10:0000025:7935	677		Для индивидуального жилищного строительства
14	69:10:0000025:7936	744		Для индивидуального жилищного строительства
15	69:10:0000025:7937	626		Для индивидуального жилищного строительства
16	69:10:0000025:7938	600		Для индивидуального жилищного строительства
17	69:10:0000025:7939	600		Для индивидуального жилищного строительства
18	69:10:0000025:7940	600		Для индивидуального жилищного строительства
19	69:10:0000025:7941	600		Для индивидуального жилищного строительства
20	69:10:0000025:9209	857		Для индивидуального жилищного строительства
21	69:10:0000025:9479	600		Для индивидуального жилищного строительства

№ п/п	Кадастровый номер	Площадь, кв. м.	Категория земельных участков	Вид разрешенного использования
22	69:10:0000025:9480	613	Земли населенных пунктов	Для индивидуального жилищного строительства
23	69:10:0000025:9481	600		Для индивидуального жилищного строительства
24	69:10:0000025:9482	600		Для индивидуального жилищного строительства
25	69:10:0000025:9483	600		Для индивидуального жилищного строительства
26	69:10:0000025:9484	600		Для индивидуального жилищного строительства
27	69:10:0000025:9485	600		Для индивидуального жилищного строительства
28	69:10:0000025:9485	600		Для индивидуального жилищного строительства
29	69:10:0000025:9486	600		Для индивидуального жилищного строительства
30	69:10:0000025:9487	600		Для индивидуального жилищного строительства
31	69:10:0000025:9488	602		Для индивидуального жилищного строительства
32	69:10:0000025:9489	600		Для индивидуального жилищного строительства
33	69:10:0000025:9490	600		Для индивидуального жилищного строительства
34	69:10:0000025:9491	801		Для индивидуального жилищного строительства
35	69:10:0000025:9492	701		Для индивидуального жилищного строительства
36	69:10:0000025:9493	780		Для индивидуального жилищного строительства
37	69:10:0000025:9494	656		Для индивидуального жилищного строительства
38	69:10:0000025:9495	658		Для индивидуального жилищного строительства
39	69:10:0000025:9496	675		Для индивидуального жилищного строительства
40	69:10:0000025:9497	688		Для индивидуального жилищного строительства
41	69:10:0000025:9498	713		Для индивидуального жилищного строительства
42	69:10:0000025:9499	700		Для индивидуального жилищного строительства
43	69:10:0000025:9500	22 249		Для индивидуального жилищного строительства
44	69:10:0000025:9501	600		Для индивидуального жилищного строительства
45	69:10:0000025:9502	600		Для индивидуального жилищного строительства
46	69:10:0000025:9503	600		Для индивидуального жилищного строительства
47	69:10:0000025:9504	600		Для индивидуального жилищного строительства
48	69:10:0000025:9505	600		Для индивидуального жилищного строительства
49	69:10:0000025:9506	600		Для индивидуального жилищного строительства

№ п/п	Кадастровый номер	Площадь, кв. м.	Категория земельных участков	Вид разрешенного использования
50	69:10:0000025:9507	600	Земли населенных пунктов	Для индивидуального жилищного строительства
51	69:10:0000025:9335	1 131		Для индивидуального жилищного строительства
52	69:10:0000025:8590	5 076		Малоэтажная многоквартирная жилая застройка
53	69:10:0000025:8963	4 646		Для сельскохозяйственного производства
54	69:10:0000025:9900	1948		Блокированная жилая застройка
55	69:10:0000025:9901	4413		Блокированная жилая застройка
56	69:10:0000025:9902	2508		Блокированная жилая застройка
57	69:10:0000025:9903	34453		Блокированная жилая застройка
58	69:10:0000025:9904	2663		Блокированная жилая застройка
59	69:10:0000025:9905	2596		Блокированная жилая застройка
60	69:10:0000025:9906	2595		Блокированная жилая застройка
61	69:10:0000025:9907	2595		Блокированная жилая застройка
62	69:10:0000025:9908	2595		Блокированная жилая застройка
63	69:10:0000025:9909	2595		Блокированная жилая застройка
64	69:10:0000025:9910	2595		Блокированная жилая застройка
65	69:10:0000025:9911	1910		Блокированная жилая застройка
66	69:10:0000025:9912	2594		Блокированная жилая застройка
67	69:10:0000025:9913	2595		Блокированная жилая застройка
68	69:10:0000025:9914	2594		Блокированная жилая застройка
69	69:10:0000025:9915	2596		Блокированная жилая застройка
70	69:10:0000025:9916	2594		Блокированная жилая застройка
71	69:10:0000025:9917	2595		Блокированная жилая застройка
72	69:10:0000025:9918	2692		Блокированная жилая застройка
73	69:10:0000025:9919	2691		Блокированная жилая застройка
74	69:10:0000025:9920	2696		Блокированная жилая застройка
75	69:10:0000025:9921	2693		Блокированная жилая застройка
76	69:10:0000025:9922	1863		Блокированная жилая застройка
77	69:10:0000025:9923	2692		Блокированная жилая застройка
78	69:10:0000025:9924	2693		Блокированная жилая застройка
79	69:10:0000025:9925	2692		Блокированная жилая застройка
80	69:10:0000025:9926	2692	Блокированная жилая застройка	

№ п/п	Кадастровый номер	Площадь, кв. м.	Категория земельных участков	Вид разрешенного использования
81	69:10:0000025:9927	2693	Земли населенных пунктов	Блокированная жилая застройка
82	69:10:0000025:9928	2692		Блокированная жилая застройка
83	69:10:0000025:9929	2693		Блокированная жилая застройка
84	69:10:0000025:9930	2692		Блокированная жилая застройка
85	69:10:0000025:9931	2692		Блокированная жилая застройка
86	69:10:0000025:9932	3205		Блокированная жилая застройка
87	69:10:0000025:9933	1820		Блокированная жилая застройка
88	69:10:0000025:9934	3298		Блокированная жилая застройка
89	69:10:0000025:9935	3303		Блокированная жилая застройка
90	69:10:0000025:9936	3108		Блокированная жилая застройка
91	69:10:0000025:9937	3241		Блокированная жилая застройка
92	69:10:0000025:9938	3515		Блокированная жилая застройка
93	69:10:0000025:9939	5556		Блокированная жилая застройка
94	69:10:0000025:9940	42571		Блокированная жилая застройка
95	69:10:0000025:9941	1772		Блокированная жилая застройка
96	69:10:0000025:9942	1730		Блокированная жилая застройка
97	69:10:0000025:9943	1681		Блокированная жилая застройка
98	69:10:0000025:9944	1639		Блокированная жилая застройка
99	69:10:0000025:9945	1639		Блокированная жилая застройка

Согласно документам территориального планирования, проектируемая территория расположена в жилой функциональной зоне.

Согласно документам градостроительного зонирования, проектируемая территория расположена в территориальной зоне комплексной малоэтажной застройки (ЖЗ).

При определении зоны планируемого размещения объектов капитального строительства соблюдены минимальные расстояния от границ земельных участков для территориальной зоны ЖЗ.

10. Линии отступа от красных линий в целях определения зон планируемого размещения объектов капитального строительства определены в соответствии с Правилами и составляют для участков с видом разрешенного использования для «индивидуального жилищного строительства» – 3 метра, для «блокированной жилой застройки» – 3 м, от зданий и строений до красной линии улиц – 5 метров, для «дошкольное, начальное и среднее общее образование» – 3 метра, для «отдых (рекреация)» – 3 метра.

11. Земельные участки, сохраняемые в исходных границах с установленными в едином государственном реестре недвижимости видами разрешенного использования: 69:10:0000025:7922 – :7933, 69:10:0000025:7935 – :7941, 69:10:0000025:9335, 69:10:0000025:9209, 69:10:0000025:9479 – :9499, 69:10:0000025:9501 – :9507, 69:10:0000025:9900 – 69:10:0000025:9902, 69:10:0000025:9904 – 69:10:0000025:9939, 69:10:0000025:9941 – 69:10:0000025:9945.

12. ДПТ предусматривается образование трех земельных участков путем раздела участка 69:10:0000025:9500, а также образование двух земельных участков путем перераспределения земельных участков 69:10:0000025:8590, 69:10:0000025:9903 и участка 69:10:0000025:6736:ЗУ1, образованного из участка 69:10:0000025:6736, а также образование одного земельного участка путем объединения земельных участков 69:10:0000025:8963, 69:10:0000025:9940.

Перечень и сведения о площади образуемых земельных участков, в том числе которые будут отнесены к территориям общего пользования, виды разрешенного использования образуемых земельных участков, в соответствии с проектом планировки территории представлены в таблице 3.

Таблица 3

№ п/п	Обозначение земельного участка	Площадь, м ²	Вид разрешенного использования
1	2	3	4
1	:ЗУ1	289	Отдых (рекреация)
2	:ЗУ2	11895	Отдых (рекреация)
3	:ЗУ3	10063	Земельные участки (территории) общего пользования
4	:ЗУ4	5362	Дошкольное, начальное и среднее общее образование
5	:ЗУ5	34721	Дошкольное, начальное и среднее общее образование
6	:ЗУ6	47247	Земельные участки (территории) общего пользования

13. На территории проектирования предусматривается образование земельного участка для размещения общеобразовательной школы на 865 мест и детского сада на 175 мест (без использования средств областного бюджета Тверской области).

14. Перечень координат образуемых земельных участков в системе координат МСК-69 представлен в таблице 4.

Таблица 4

№	X	Y
ЗУ1		
1	283086,22	2276919,86
2	283054,23	2276922,28
3	283054,24	2276907,94
4	283086,22	2276916,15
ЗУ2		
1	282886,34	2276864,82
2	282886,48	2276933,49
3	282753,34	2276939,73
4	282748,23	2276865,14

№	X	Y
5	282746,02	2276837,71
6	282824,50	2276848,93
1	282886,34	2276864,82
ЗУ3		
1	282991,87	2276881,60
2	283011,21	2276886,56
3	283030,63	2276891,55
4	283049,99	2276896,52
5	283069,31	2276901,48
6	283088,70	2276906,46

№	X	Y
7	283108,06	2276911,43
8	283127,41	2276916,41
9	283151,60	2276922,61
10	283144,36	2276936,26
11	283114,14	2276928,48
12	283112,03	2276927,94
13	283094,04	2276929,30
14	283074,10	2276930,81
15	283054,16	2276932,32
16	283034,21	2276933,82

№	X	Y
17	283014,27	2276935,33
18	282994,33	2276936,84
19	282974,38	2276938,35
20	282954,44	2276939,85
21	282941,08	2276940,86
22	282934,46	2276941,18
23	282914,49	2276942,12
26	282854,55	2276944,95
27	282834,57	2276945,90
28	282814,60	2276946,84
29	282794,62	2276947,79
30	282774,64	2276948,73
31	282754,66	2276949,68
32	282756,08	2276979,64
33	282748,71	2276979,99
34	282737,63	2276826,40
35	282734,61	2276784,54
36	282742,35	2276786,53
37	282745,53	2276827,53
38	282773,16	2276831,48
39	282793,66	2276834,41
40	282814,18	2276837,35
41	282826,46	2276839,11
42	282836,80	2276841,76
43	282856,22	2276846,75
44	282875,56	2276851,72
45	282894,90	2276856,68
46	282914,30	2276861,67
47	282933,68	2276866,65
48	282953,08	2276871,62
49	282972,45	2276876,60
1	282991,87	2276881,60
50	282886,34	2276864,82
51	282886,48	2276933,49
52	282753,34	2276939,73
53	282748,23	2276865,14
54	282746,02	2276837,71
55	282824,50	2276848,93
50	282886,34	2276864,82
56	283015,12	2276897,87
57	283054,24	2276907,94
58	283086,22	2276916,15
59	283086,22	2276919,86
60	283054,23	2276922,28
61	283016,20	2276925,16
62	282993,60	2276926,87
63	282973,38	2276928,39
64	282945,20	2276930,52
65	282940,47	2276930,88
66	282919,89	2276931,85
67	282896,48	2276932,96
68	282896,48	2276902,32
69	282896,48	2276867,42
70	282918,60	2276873,10
71	282942,98	2276879,37
72	282971,67	2276886,73

№	X	Y
73	282992,41	2276892,06
56	283015,12	2276897,87
3Y4		
1	282484,65	2277284,92
2	282457,54	2277348,60
3	282430,93	2277346,95
4	282391,50	2277347,90
5	282418,69	2277258,23
6	282469,52	2277279,85
7	282470,02	2277278,70
1	282484,65	2277284,92
3Y5		
1	282418,69	2277258,23
2	282391,50	2277347,90
3	282225,48	2277351,94
4	282204,94	2277347,95
5	282200,66	2277346,92
6	282121,83	2277332,84
7	282173,89	2277213,36
8	282173,90	2277213,35
9	282176,67	2277206,98
10	282202,61	2277217,92
11	282216,32	2277185,71
12	282235,15	2277187,99
13	282265,86	2277201,05
14	282268,68	2277194,42
1	282418,69	2277258,23
3Y6		
1	282688,97	2276933,44
2	282689,93	2276946,93
3	282619,48	2276916,96
4	282609,69	2276939,98
5	282680,79	2276970,23
6	282690,24	2276951,27
7	282692,46	2276982,65
8	282689,04	2276982,82
9	282661,97	2277037,15
10	282648,15	2277064,89
11	282617,65	2277126,10
12	282593,86	2277173,84
13	282580,51	2277200,63
14	282577,91	2277199,52
15	282515,04	2277172,78
16	282484,30	2277245,08
17	282490,05	2277247,52
18	282535,20	2277266,74
19	282526,22	2277316,50
20	282513,24	2277352,07
21	282494,03	2277350,87
22	282527,95	2277271,54
23	282502,55	2277260,73
24	282464,96	2277349,06
25	282457,54	2277348,60
26	282484,65	2277284,92
27	282470,02	2277278,70
28	282469,52	2277279,85
29	282418,69	2277258,23
30	282268,68	2277194,42
31	282265,86	2277201,05

№	X	Y
32	282235,15	2277187,99
33	282216,32	2277185,71
34	282202,61	2277217,92
35	282176,67	2277206,98
36	282173,23	2277189,83
37	282355,96	2276770,52
38	282365,16	2276774,43
39	282357,33	2276792,41
40	282410,47	2276815,01
41	282418,16	2276796,97
42	282430,52	2276802,23
43	282424,29	2276820,89
1	282688,97	2276933,44
44	282679,45	2276972,92
45	282668,27	2276995,36
46	282598,72	2276965,78
47	282608,51	2276942,75
44	282679,45	2276972,92
48	282665,14	2277001,64
49	282653,95	2277024,08
50	282586,18	2276995,25
51	282595,98	2276972,21
48	282665,14	2277001,64
52	282652,62	2277026,77
53	282641,43	2277049,21
54	282575,21	2277021,05
55	282585,01	2276998,01
52	282652,62	2277026,77
56	282638,31	2277055,49
57	282627,12	2277077,93
58	282562,67	2277050,52
59	282572,47	2277027,49
56	282638,31	2277055,49
60	282625,78	2277080,62
61	282614,60	2277103,07
62	282551,70	2277076,32
63	282561,50	2277053,28
60	282625,78	2277080,62
64	282611,47	2277109,34
65	282600,29	2277131,79
66	282539,17	2277105,79
67	282548,96	2277082,76
64	282611,47	2277109,34
68	282598,95	2277134,48
69	282587,76	2277156,92
70	282528,20	2277131,59
71	282537,99	2277108,55
68	282598,95	2277134,48
72	282584,64	2277163,20
73	282573,11	2277186,34
74	282515,37	2277161,78

№	X	Y
75	282525,46	2277138,03
72	282584,64	2277163,20
76	282606,93	2276938,81
77	282511,54	2276898,24
78	282521,33	2276875,20
79	282616,72	2276915,78
76	282606,93	2276938,81
80	282595,96	2276964,61
81	282500,57	2276924,03
82	282510,36	2276901,01
83	282605,75	2276941,58
80	282595,96	2276964,61
84	282583,42	2276994,08
85	282488,03	2276953,51
86	282497,83	2276930,45
87	282593,22	2276971,04
84	282583,42	2276994,08
88	282582,25	2276996,84
89	282572,45	2277019,87
90	282477,06	2276979,30
91	282486,85	2276956,27
88	282582,25	2276996,84
92	282569,71	2277026,31
93	282559,91	2277049,35
94	282464,52	2277008,78
95	282474,32	2276985,74
92	282569,71	2277026,31
96	282558,74	2277052,11
97	282548,94	2277075,14
98	282453,55	2277034,57
99	282463,35	2277011,54
96	282558,74	2277052,11
100	282536,41	2277104,62
101	282441,01	2277064,04
102	282450,81	2277041,01
103	282546,20	2277081,58
100	282536,41	2277104,62
104	282525,44	2277130,41
105	282430,04	2277089,84
106	282439,84	2277066,80
107	282535,23	2277107,38
104	282525,44	2277130,41
108	282512,91	2277159,89
109	282417,51	2277119,31
110	282427,30	2277096,28
111	282522,70	2277136,85
108	282512,91	2277159,89
112	282511,74	2277162,65
113	282501,94	2277185,68

№	X	Y
114	282406,54	2277145,11
115	282416,33	2277122,07
112	282511,74	2277162,65
116	282489,41	2277215,16
117	282394,00	2277174,58
118	282403,80	2277151,55
119	282499,20	2277192,13
116	282489,41	2277215,16
120	282488,24	2277217,92
121	282478,44	2277240,96
122	282383,03	2277200,37
123	282392,83	2277177,34
120	282488,24	2277217,92
124	282467,27	2277274,27
125	282369,33	2277232,61
126	282379,12	2277209,58
127	282477,06	2277251,24
124	282467,27	2277274,27
128	282508,78	2276897,06
129	282409,79	2276854,96
130	282419,58	2276831,93
131	282518,57	2276874,03
128	282508,78	2276897,06
132	282507,60	2276899,84
133	282497,80	2276922,86
134	282398,82	2276880,76
135	282408,60	2276857,74
132	282507,60	2276899,84
136	282485,27	2276952,33
137	282386,28	2276910,23
138	282396,09	2276887,16
139	282495,07	2276929,27
136	282485,27	2276952,33
140	282474,30	2276978,13
141	282375,30	2276936,02
142	282385,10	2276912,99
143	282484,09	2276955,09
140	282474,30	2276978,13
144	282471,56	2276984,57
145	282461,76	2277007,60
146	282362,78	2276965,50
147	282372,57	2276942,47
144	282471,56	2276984,57
148	282460,59	2277010,36
149	282450,79	2277033,40
150	282351,80	2276991,29
151	282361,60	2276968,26
148	282460,59	2277010,36
152	282448,05	2277039,84

№	X	Y
153	282438,25	2277062,87
154	282339,27	2277020,77
155	282349,06	2276997,74
152	282448,05	2277039,84
156	282437,08	2277065,63
157	282427,28	2277088,66
158	282328,30	2277046,56
159	282338,09	2277023,53
156	282437,08	2277065,63
160	282414,75	2277118,14
161	282315,76	2277076,04
162	282325,56	2277053,00
163	282424,54	2277095,11
160	282414,75	2277118,14
164	282413,57	2277120,90
165	282403,77	2277143,93
166	282304,78	2277101,83
167	282314,59	2277078,80
164	282413,57	2277120,90
168	282401,04	2277150,37
169	282391,24	2277173,41
170	282292,25	2277131,30
171	282302,05	2277108,27
168	282401,04	2277150,37
172	282380,27	2277199,20
173	282281,29	2277157,10
174	282291,08	2277134,07
175	282390,06	2277176,17
172	282380,27	2277199,20
176	282366,57	2277231,44
177	282267,58	2277189,34
178	282277,37	2277166,30
179	282376,36	2277208,41
176	282366,57	2277231,44
180	282405,79	2276826,06
181	282356,94	2276940,82
182	282332,58	2276930,45
183	282381,42	2276815,69
180	282405,79	2276826,06
184	282355,77	2276943,58
185	282306,99	2277058,19
186	282282,62	2277047,82
187	282331,41	2276933,21
184	282355,77	2276943,58
188	282281,45	2277050,58
189	282305,81	2277060,95
190	282258,45	2277172,27
191	282234,07	2277161,89
188	282281,45	2277050,58

№	X	Y
192	282374,98	2276812,95
193	282326,13	2276927,71
194	282302,71	2276917,74
195	282352,53	2276803,40
192	282374,98	2276812,95

№	X	Y
196	282324,95	2276930,47
197	282276,18	2277045,08
198	282251,75	2277034,68
199	282301,51	2276920,49
196	282324,95	2276930,47

№	X	Y
200	282275,01	2277047,84
201	282223,86	2277166,89
202	282198,79	2277156,22
203	282250,55	2277037,43
200	282275,01	2277047,84

15. Границы территорий общего пользования установлены по красным линиям. Координатное описание красных линий в системе координат МСК-69 представлено в таблице 5.

Таблица 5

№	X	Y
(1)		
1	283151,60	2276922,61
2	283127,41	2276916,41
3	283108,06	2276911,43
4	283088,70	2276906,46
5	283069,31	2276901,48
6	283049,99	2276896,52
7	283030,63	2276891,55
8	283011,21	2276886,56
9	282991,87	2276881,60
10	282972,45	2276876,60
11	282953,08	2276871,62
12	282933,68	2276866,65
13	282914,30	2276861,67
14	282894,90	2276856,68
15	282875,56	2276851,72
16	282856,22	2276846,75
17	282836,80	2276841,76
18	282826,46	2276839,11
19	282814,18	2276837,35
20	282793,66	2276834,41
21	282773,16	2276831,48
22	282745,53	2276827,53
23	282742,35	2276786,53
1	283151,60	2276922,61
(2)		
24	283144,36	2276936,26
25	282756,08	2276979,64
26	282754,66	2276949,68
27	282774,64	2276948,73
28	282794,62	2276947,79
29	282814,60	2276946,84
30	282834,57	2276945,90
31	282854,55	2276944,95
32	282874,53	2276944,01
33	282894,51	2276943,06
34	282914,49	2276942,12
35	282934,46	2276941,18
36	282941,08	2276940,86
37	282954,44	2276939,85
38	282974,38	2276938,35
39	282994,33	2276936,84
40	283014,27	2276935,33
41	283034,21	2276933,82

№	X	Y
42	283054,16	2276932,32
43	283074,10	2276930,81
44	283094,04	2276929,30
45	283112,03	2276927,94
46	283114,14	2276928,48
24	283144,36	2276936,26
(3)		
47	283015,12	2276897,87
48	283054,24	2276907,94
49	283086,22	2276916,15
50	283086,22	2276919,86
51	283054,23	2276922,28
52	283016,20	2276925,16
53	282993,60	2276926,87
54	282973,38	2276928,39
55	282945,20	2276930,52
56	282940,47	2276930,88
57	282919,89	2276931,85
58	282896,48	2276932,96
59	282896,48	2276902,32
60	282896,48	2276867,42
61	282918,60	2276873,10
62	282942,98	2276879,37
63	282971,67	2276886,73
64	282992,41	2276892,06
47	283015,12	2276897,87
(4)		
65	282886,34	2276864,82
66	282886,48	2276933,49
67	282753,34	2276939,73
68	282748,23	2276865,14
69	282746,02	2276837,71
70	282824,50	2276848,93
65	282886,34	2276864,82
(5)		
71	282690,24	2276951,27
72	282680,79	2276970,23
73	282609,69	2276939,98
74	282619,48	2276916,96
75	282689,93	2276946,93
71	282690,24	2276951,27
(6)		
76	282679,45	2276972,92
77	282668,27	2276995,36

№	X	Y
78	282598,72	2276965,78
79	282608,51	2276942,75
76	282679,45	2276972,92
(7)		
80	282665,14	2277001,64
81	282653,95	2277024,08
82	282586,18	2276995,25
83	282595,98	2276972,21
80	282665,14	2277001,64
(8)		
84	282652,62	2277026,77
85	282641,43	2277049,21
86	282575,21	2277021,05
87	282585,01	2276998,01
84	282652,62	2277026,77
(9)		
88	282638,31	2277055,49
89	282627,12	2277077,93
90	282562,67	2277050,52
91	282572,47	2277027,49
88	282638,31	2277055,49
(10)		
92	282625,78	2277080,62
93	282614,60	2277103,07
94	282551,70	2277076,32
95	282561,50	2277053,28
92	282625,78	2277080,62
(11)		
96	282611,47	2277109,34
97	282600,29	2277131,79
98	282539,17	2277105,79
99	282548,96	2277082,76
96	282611,47	2277109,34
(12)		
100	282598,95	2277134,48
101	282587,76	2277156,92
102	282528,20	2277131,59
103	282537,99	2277108,55
100	282598,95	2277134,48
(13)		
104	282584,64	2277163,20
105	282573,11	2277186,34
106	282515,37	2277161,78
107	282525,46	2277138,03

№	X	Y
104	282584,64	2277163,20
(14)		
108	282580,51	2277200,63
109	282570,05	2277221,62
110	282544,46	2277215,44
111	282535,20	2277266,74
112	282490,05	2277247,52
113	282484,30	2277245,08
114	282515,04	2277172,78
115	282577,91	2277199,52
108	282580,51	2277200,63
(15)		
116	282527,95	2277271,54
117	282494,03	2277350,87
118	282464,96	2277349,06
119	282502,55	2277260,73
116	282527,95	2277271,54
(16)		
120	282418,69	2277258,23
121	282469,52	2277279,85
122	282470,02	2277278,70
123	282484,65	2277284,92
124	282457,54	2277348,60
125	282430,93	2277346,95
126	282391,50	2277347,90
127	282225,48	2277351,94
128	282204,94	2277347,95
129	282200,66	2277346,92
130	282121,83	2277332,84
131	282173,89	2277213,36
132	282173,90	2277213,35
133	282176,67	2277206,98
134	282202,61	2277217,92
135	282216,32	2277185,71
136	282235,15	2277187,99
137	282265,86	2277201,05
138	282268,68	2277194,42
120	282418,69	2277258,23
(17)		
139	282606,93	2276938,81
140	282511,54	2276898,24
141	282521,33	2276875,20
142	282616,72	2276915,78
139	282606,93	2276938,81
(18)		
143	282595,96	2276964,61
144	282500,57	2276924,03
145	282510,36	2276901,01
146	282605,75	2276941,58
143	282595,96	2276964,61
(19)		
147	282583,42	2276994,08
148	282488,03	2276953,51
149	282497,83	2276930,45
150	282593,22	2276971,04
147	282583,42	2276994,08
(20)		
151	282582,25	2276996,84
152	282572,45	2277019,87

№	X	Y
153	282477,06	2276979,30
154	282486,85	2276956,27
151	282582,25	2276996,84
(21)		
155	282569,71	2277026,31
156	282559,91	2277049,35
157	282464,52	2277008,78
158	282474,32	2276985,74
155	282569,71	2277026,31
(22)		
159	282558,74	2277052,11
160	282548,94	2277075,14
161	282453,55	2277034,57
162	282463,35	2277011,54
159	282558,74	2277052,11
(23)		
163	282536,41	2277104,62
164	282441,01	2277064,04
165	282450,81	2277041,01
166	282546,20	2277081,58
163	282536,41	2277104,62
(24)		
167	282525,44	2277130,41
168	282430,04	2277089,84
169	282439,84	2277066,80
170	282535,23	2277107,38
167	282525,44	2277130,41
(25)		
171	282512,91	2277159,89
172	282417,51	2277119,31
173	282427,30	2277096,28
174	282522,70	2277136,85
171	282512,91	2277159,89
(26)		
175	282511,74	2277162,65
176	282501,94	2277185,68
177	282406,54	2277145,11
178	282416,33	2277122,07
175	282511,74	2277162,65
(27)		
179	282489,41	2277215,16
180	282394,00	2277174,58
181	282403,80	2277151,55
182	282499,20	2277192,13
179	282489,41	2277215,16
(28)		
183	282488,24	2277217,92
184	282478,44	2277240,96
185	282383,03	2277200,37
186	282392,83	2277177,34
183	282488,24	2277217,92
(29)		
187	282467,27	2277274,27
188	282369,33	2277232,61
189	282379,12	2277209,58
190	282477,06	2277251,24
187	282467,27	2277274,27
(30)		
191	282508,78	2276897,06

№	X	Y
192	282409,79	2276854,96
193	282419,58	2276831,93
194	282518,57	2276874,03
191	282508,78	2276897,06
(31)		
195	282507,60	2276899,84
196	282497,80	2276922,86
197	282398,82	2276880,76
198	282408,60	2276857,74
195	282507,60	2276899,84
(32)		
199	282485,27	2276952,33
200	282386,28	2276910,23
201	282396,09	2276887,16
202	282495,07	2276929,27
199	282485,27	2276952,33
(33)		
203	282474,30	2276978,13
204	282375,30	2276936,02
205	282385,10	2276912,99
206	282484,09	2276955,09
203	282474,30	2276978,13
(34)		
207	282471,56	2276984,57
208	282461,76	2277007,60
209	282362,78	2276965,50
210	282372,57	2276942,47
207	282471,56	2276984,57
(35)		
211	282460,59	2277010,36
212	282450,79	2277033,40
213	282351,80	2276991,29
214	282361,60	2276968,26
211	282460,59	2277010,36
(36)		
215	282448,05	2277039,84
216	282438,25	2277062,87
217	282339,27	2277020,77
218	282349,06	2276997,74
215	282448,05	2277039,84
(37)		
219	282437,08	2277065,63
220	282427,28	2277088,66
221	282328,30	2277046,56
222	282338,09	2277023,53
219	282437,08	2277065,63
(38)		
223	282414,75	2277118,14
224	282315,76	2277076,04
225	282325,56	2277053,00
226	282424,54	2277095,11
223	282414,75	2277118,14
(39)		
227	282413,57	2277120,90
228	282403,77	2277143,93
229	282304,78	2277101,83
230	282314,59	2277078,80
227	282413,57	2277120,90
(40)		

№	X	Y
231	282401,04	2277150,37
232	282391,24	2277173,41
233	282292,25	2277131,30
234	282302,05	2277108,27
231	282401,04	2277150,37
(41)		
235	282380,27	2277199,20
236	282281,29	2277157,10
237	282291,08	2277134,07
238	282390,06	2277176,17
235	282380,27	2277199,20
(42)		
239	282366,57	2277231,44
240	282267,58	2277189,34
241	282277,37	2277166,30
242	282376,36	2277208,41
239	282366,57	2277231,44
(43)		
243	282405,79	2276826,06
244	282356,94	2276940,82
245	282332,58	2276930,45
246	282381,42	2276815,69

№	X	Y
243	282405,79	2276826,06
(44)		
247	282355,77	2276943,58
248	282306,99	2277058,19
249	282282,62	2277047,82
250	282331,41	2276933,21
247	282355,77	2276943,58
(45)		
251	282281,45	2277050,58
252	282305,81	2277060,95
253	282258,45	2277172,27
254	282234,07	2277161,89
251	282281,45	2277050,58
(46)		
255	282374,98	2276812,95
256	282326,13	2276927,71
257	282302,71	2276917,74
258	282352,53	2276803,40
255	282374,98	2276812,95
(47)		
259	282324,95	2276930,47
260	282276,18	2277045,08

№	X	Y
261	282251,75	2277034,68
262	282301,51	2276920,49
259	282324,95	2276930,47
(48)		
263	282275,01	2277047,84
264	282223,86	2277166,89
265	282198,79	2277156,22
266	282250,55	2277037,43
263	282275,01	2277047,84
(49)		
267	282688,97	2276933,44
268	282424,29	2276820,89
269	282430,52	2276802,23
270	282687,42	2276911,48
267	282688,97	2276933,44
(50)		
271	282418,16	2276796,97
272	282410,47	2276815,01
273	282357,47	2276792,47
274	282365,16	2276774,43
271	282418,16	2276796,97