



**ПРАВИТЕЛЬСТВО  
ТВЕРСКОЙ ОБЛАСТИ**

**РАСПОРЯЖЕНИЕ**

07.12.2023

№ 1549-рп

г. Тверь

**Об утверждении документации по планировке территории линейного объекта «Организация пассажирского сообщения от станции Москва – Октябрьская – Пассажирская до проектируемого ТПУ «Завидово» через остановочный пункт Путепроводная Октябрьской железной дороги»**

В соответствии со статьей 45 Градостроительного кодекса Российской Федерации, статьей 5 закона Тверской области от 24.07.2012 № 77-ЗО «О градостроительной деятельности на территории Тверской области»:

1. Утвердить документацию по планировке территории линейного объекта «Организация пассажирского сообщения от станции Москва – Октябрьская – Пассажирская до проектируемого ТПУ «Завидово» через остановочный пункт Путепроводная Октябрьской железной дороги».

2. Внести изменения в наименование, пункты 1, 2 распоряжения Правительства Тверской области от 29.12.2021 № 1276-рп «О подготовке документации по планировке территории линейного объекта «Строительство железнодорожного пути Москва – Октябрьская – Пассажирская до проектируемого транспортного пересадочного узла «Завидово» через остановочный пункт Путепроводная Октябрьской железной дороги», заменив слова «Строительство железнодорожного пути Москва – Октябрьская – Пассажирская до проектируемого транспортного пересадочного узла «Завидово» через остановочный пункт Путепроводная Октябрьской железной дороги» словами «Организация пассажирского сообщения от станции Москва – Октябрьская – Пассажирская до проектируемого ТПУ «Завидово» через остановочный пункт Путепроводная Октябрьской железной дороги».

3. Настоящее распоряжение вступает в силу со дня его подписания и подлежит официальному опубликованию.

**Губернатор  
Тверской области**



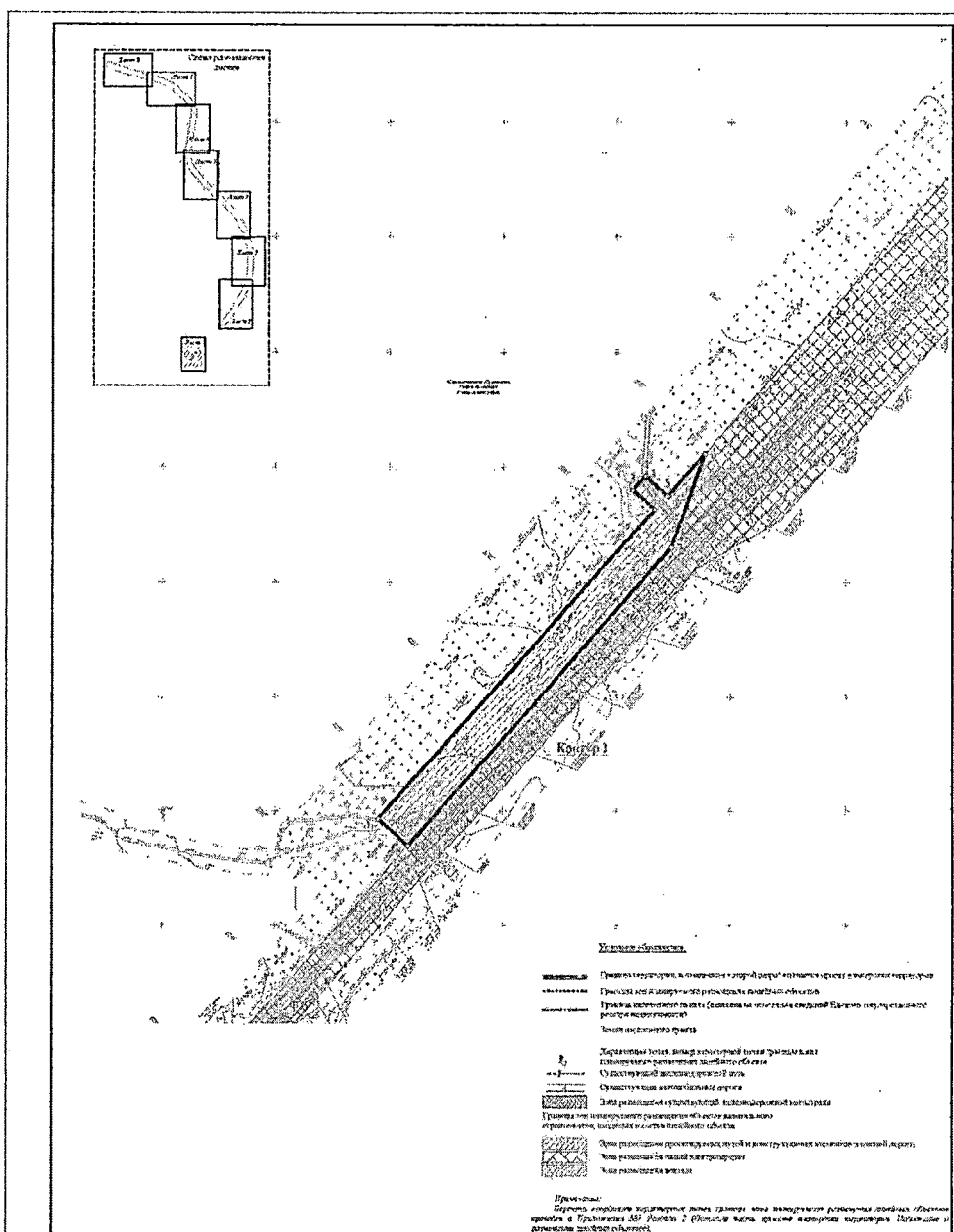
**И.М. Руденя**

Приложение  
к распоряжению Правительства  
Тверской области  
от 07.12.2023 № 1549-рп

Документация по планировке территории линейного объекта  
«Организация пассажирского сообщения от станции Москва – Октябрьская –  
Пассажирская до проектируемого ТПУ «Завидово» через остановочный  
пункт Путепроводная Октябрьской железной дороги»

Раздел I  
Проект планировки территории  
Подраздел I. Графическая часть

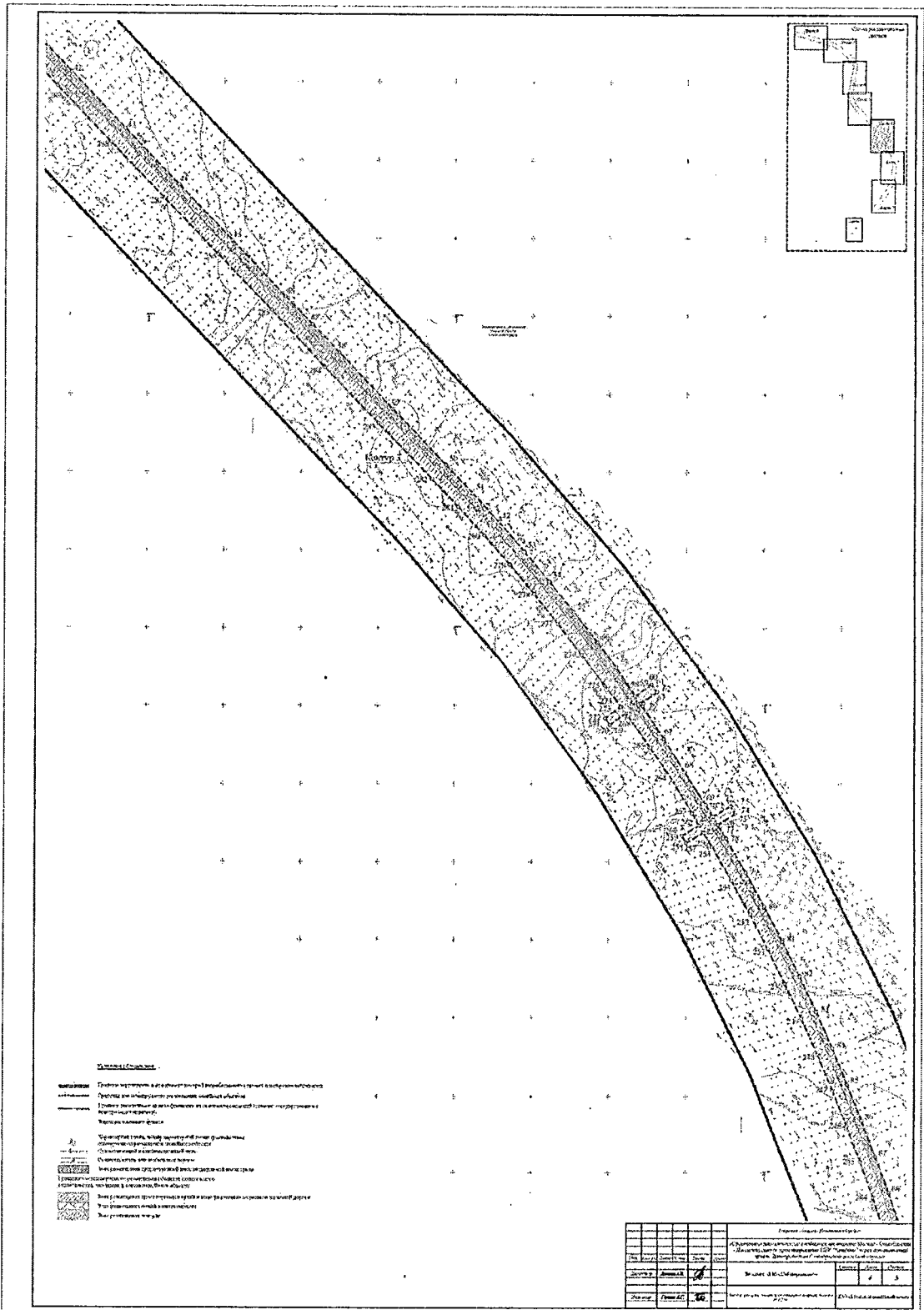
Чертеж границ зон планируемого размещения линейных объектов. Лист 1



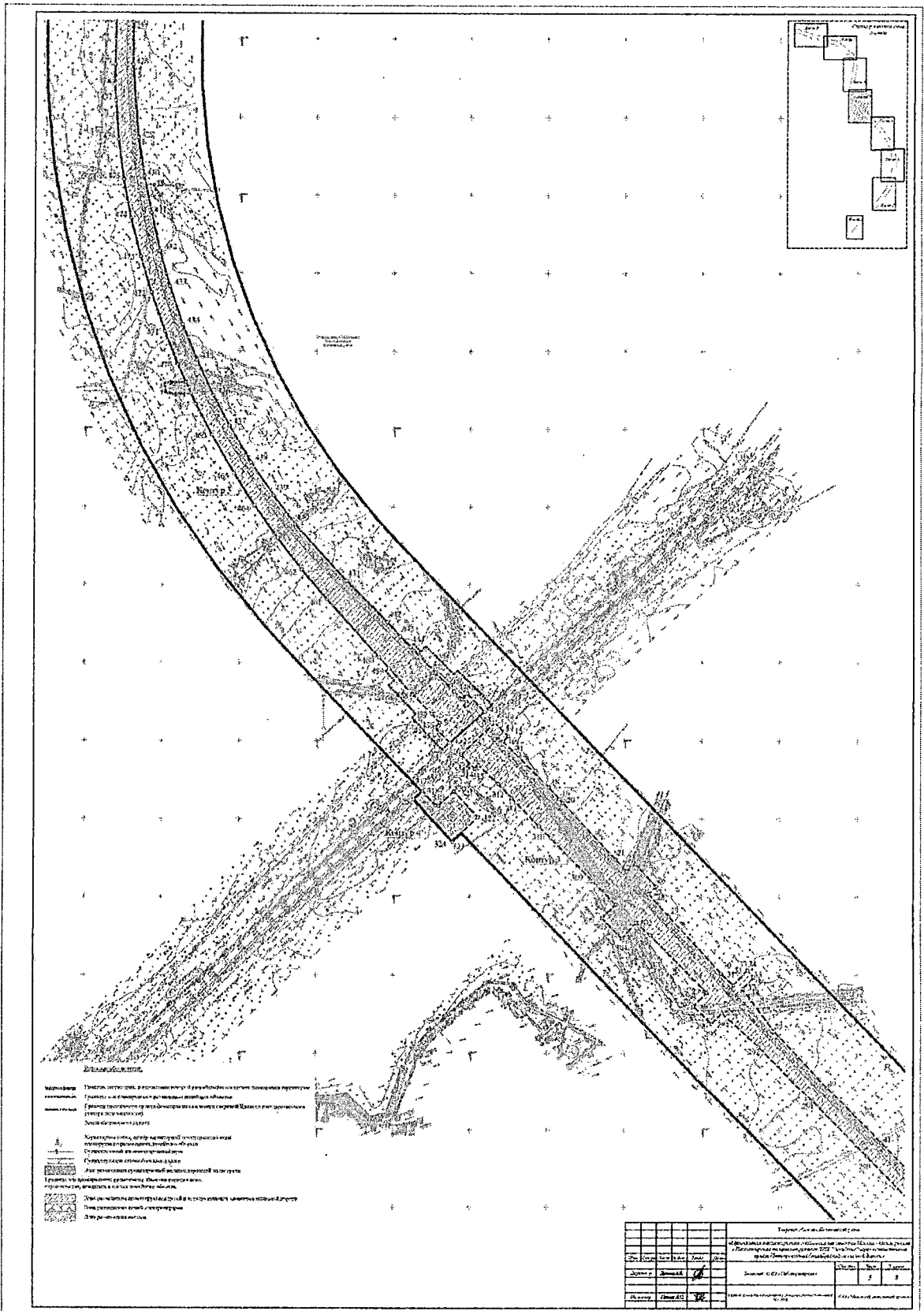




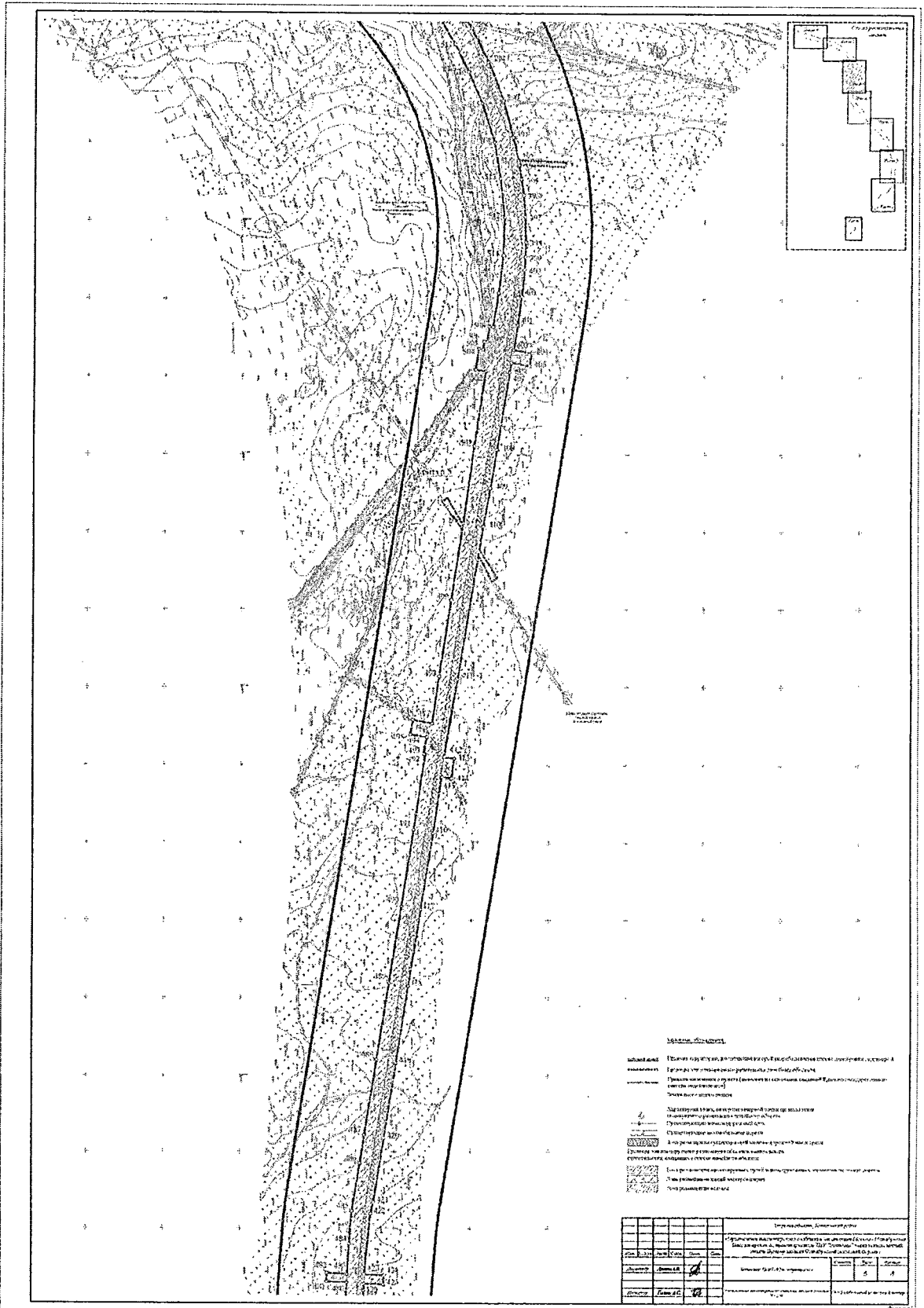
Чертеж границ зон планируемого размещения линейных объектов. Лист 4



Чертеж границ зон планируемого размещения линейных объектов. Лист 5



# Чертеж границ зон планируемого размещения линейных объектов. Лист 6







## Подраздел II. Положение о размещении линейных объектов

### Глава 1. Основания для проектирования

1. Документация по планировке территории линейного объекта «Организация пассажирского сообщения от станции Москва – Октябрьская – Пассажирская до проектируемого ТПУ «Завидово» через остановочный пункт Путепроводная Октябрьской железной дороги» (далее – документация по планировке территории) разработана на основании распоряжения Правительства Тверской области от 29.12.2021 № 1276-рп «О подготовке документации по планировке территории линейного объекта «Строительство железнодорожного пути Москва – Октябрьская – Пассажирская до проектируемого транспортного пересадочного узла «Завидово» через остановочный пункт Путепроводная Октябрьской железной дороги».

2. Документация по планировке территории разработана с целью выделения зоны планируемого размещения объекта капитального строительства.

Система координат в соответствии с приказом Федеральной службы земельного кадастра России от 28.03.2002 № П/256 «О введении местных систем координат» (далее – приказ № П/256) принята МСК-69.

### Глава 2. Наименование, основные характеристики и назначение планируемого для размещения линейного объекта

3. Наименование планируемого линейного объекта – «Организация пассажирского сообщения от станции Москва – Октябрьская – Пассажирская до проектируемого ТПУ «Завидово» через остановочный пункт Путепроводная Октябрьской железной дороги» (далее – линейный объект).

Проектируемый участок новой электрифицированной железнодорожной линии до проектируемого транспортно-пересадочного узла (далее – ТПУ) «Завидово» примыкает к перегону Конаковский Мох – Решетниково. Перегон Конаковский Мох – Решетниково находится в пределах Октябрьской железной дороги.

Железнодорожная станция Решетниково по характеру работы является промежуточной станцией, по объему и сложности выполняемых операций отнесена к 2 классу.

Раздельный пункт Конаковский Мох по характеру работы является промежуточной станцией, по объему и сложности выполняемых операций отнесен к 5 классу.

4. В соответствии с нормативным графиком движения поездов за 2021 – 2022 годы на рассматриваемом участке обращается десять пар пригородных поездов.

5. Согласно техническому заданию на проектирование категория проектируемой железнодорожной линии – III.

План и продольный профиль по железнодорожному пути запроектированы по нормам железных дорог для III категории с учетом требований свода правил СП 119.13330.2017 «Железные дороги колеи 1520 мм».

6. Основные технические показатели плана и продольного профиля:

- 1) наибольший уклон – 16 ‰;
- 2) наибольшая допускаемая алгебраическая разность сопрягаемых смежных уклонов – 13 ‰;
- 3) минимальная длина участка пути с постоянным уклоном продольного профиля – 200 м;
- 4) минимальный радиус кривых в плане – 500 м;
- 5) радиус вертикальной кривой – 10 000 м (при алгебраической разности смежных уклонов продольного профиля 2,8 ‰ и более).

Проектные отметки головки рельса продольного профиля определены с учетом мощности верхнего строения и минимальной высоты насыпи земляного полотна, определяемой с учетом расчетной высоты снежного покрова и составили:

$$H_{г.р.} = 0,79 + 0,65 + 0,7 = 2,14 \text{ м.}$$

7. Документацией по планировке территории предусматривается срезка растительного слоя грунта в основании земляного полотна. Ширина основной площадки на прямых участках пути принята равной 6,3 м. Ширина земляного полотна на участках, расположенных в кривых, увеличена с наружной стороны кривой. Верх земляного полотна из дренирующих грунтов запроектирован без поперечного уклона.

В границы проектирования примыкания входит стрелочный перевод Р65 М1/11, врезаемый в главный путь № I, участок железнодорожного пути общего пользования, предохранительный тупик, оборудованный типовым тупиковым упором.

В плане стрелка примыкания врезается в прямой участок пути, соединительный путь в границах проектирования укладывается на прямой. Скорость движения состава по боковому пути в границах проектирования не будет превышать 50 км/ч, так как участок ограничен стрелочным переводом М1/11.

В профиле проектируемый путь в месте врезки стрелочного перевода уложен на уклоне 1,9 ‰. Уклон обусловлен существующим положением пути № I в профиле.

Земляное полотно в границах примыкания представлено насыпью из дренирующего грунта высотой до 1,5 м. Минимальная ширина обочины земляного полотна – 0,5 м.

В границах проектирования сбор поверхностных стоков предусматривается в водоотводную канаву глубиной 0,6 м с выпуском на рельеф. Откосы канавы укрепляются посевом трав по слою растительной земли толщиной 0,15 м, дно канавы – щебневанием 0,1 м.

Верхнее строение пути на примыкании:

на существующем главном пути, проектируемом соединительном пути в границах примыкания при врезке стрелочного перевода укладываются уравнильные звенья на основании п. 2.7.1 «Инструкции по устройству, укладке, содержанию и ремонту бесстыкового пути» из рельсов Р65 ГОСТ Р 51685-2013 «Рельсы железнодорожные. Общие технические условия»;

съезд и предохранительный тупик укладываются звеньями из рельсов Р65 ГОСТ Р 51685-2013 «Рельсы железнодорожные. Общие технические условия»;

шпалы ШЗ-Д со креплением типа ЖБР-65Ш;

число шпал на один километр пути на прямых и кривых  $R \geq 1200$  – 1840 шт.;

ширина балластной призмы поверху – 3,60 м, плечо балластной призмы – 0,45 м;

однослойная балластная призма, балласт щебеночный II категории, (ГОСТ 7392-2014 «Щебень из плотных горных пород для балластного слоя железнодорожного пути»), толщина щебня под шпалой – 0,40 м.

Стрелочные переводы примыкания укладываются Р65 М1/11 (проект 2750.00.000) на железо-бетонных брусках.

**Глава 3. Перечень субъектов Российской Федерации,  
перечень муниципальных районов, городских округов в составе субъектов  
Российской Федерации, перечень поселений, населенных пунктов,  
на территориях которых устанавливаются зоны планируемого размещения  
линейных объектов**

8. В административном отношении зона планируемого размещения линейного объекта расположена в Конаковском муниципальном округе Тверской области на удаленности около 105 – 111 км от МКАД по Ленинградскому шоссе.

**Глава 4. Перечень координат характерных точек границ зон планируемого  
размещения линейных объектов**

9. Площадь зоны планируемого размещения линейного объекта составляет 355 735 кв. м (35,5735 га).

Перечень координат характерных точек границы зоны планируемого размещения линейного объекта приведен в таблице 1.

Таблица 1

| № точки  | МСК 69 (зона 2) |            |
|----------|-----------------|------------|
|          | X               | Y          |
| Контур 1 |                 |            |
| 1        | 253393,09       | 2317090,08 |
| 2        | 253663,37       | 2317333,26 |
| 3        | 253680,56       | 2317314,17 |

|   |           |            |
|---|-----------|------------|
| 4 | 253692,6  | 2317325,01 |
| 5 | 253675,44 | 2317344,08 |
| 6 | 253711,85 | 2317376,83 |
| 7 | 253630,15 | 2317347,41 |
| 8 | 253369,27 | 2317116,88 |

|          |           |            |
|----------|-----------|------------|
| 1        | 253393,09 | 2317090,08 |
| Контур 2 |           |            |
| 9        | 254785,39 | 2318260,44 |
| 10       | 254813,94 | 2318289,58 |
| 11       | 254785,44 | 2318322,19 |
| 12       | 254754,86 | 2318295,38 |
| 9        | 254785,39 | 2318260,44 |
| Контур 3 |           |            |
| 13       | 259723,89 | 2317532,47 |
| 14       | 259706,41 | 2317549,39 |
| 15       | 259706,41 | 2317549,39 |
| 16       | 259699,96 | 2317542,74 |
| 17       | 259699,96 | 2317542,74 |
| 18       | 259640,59 | 2317602,36 |
| 19       | 259625,56 | 2317615,98 |
| 20       | 259620,61 | 2317620,46 |
| 21       | 259547,91 | 2317689,11 |
| 22       | 259532,6  | 2317703,46 |
| 23       | 259532,6  | 2317703,46 |
| 24       | 259542,58 | 2317714,5  |
| 25       | 259542,58 | 2317714,5  |
| 26       | 259513,19 | 2317740,97 |
| 27       | 259503,65 | 2317731,23 |
| 28       | 259503,65 | 2317731,23 |
| 29       | 259474,84 | 2317757,6  |
| 30       | 259402,15 | 2317825,01 |
| 31       | 259387,37 | 2317840,73 |
| 32       | 259387,37 | 2317840,73 |
| 33       | 259406,19 | 2317858,82 |
| 34       | 259406,19 | 2317858,82 |
| 35       | 259397,56 | 2317867,17 |
| 36       | 259397,56 | 2317867,17 |
| 37       | 259382,65 | 2317852,85 |
| 38       | 259382,65 | 2317852,85 |
| 39       | 259328,13 | 2317893,26 |
| 40       | 259255,6  | 2317962,07 |
| 41       | 259183,61 | 2318031,34 |
| 42       | 259112,03 | 2318101,12 |
| 43       | 259040,14 | 2318170,63 |
| 44       | 258968,36 | 2318240,26 |
| 45       | 258896,64 | 2318309,93 |
| 46       | 258824,5  | 2318379,25 |
| 47       | 258789,3  | 2318414,65 |
| 48       | 258753,38 | 2318449,36 |
| 49       | 258681,23 | 2318518,75 |
| 50       | 258609,42 | 2318588,38 |
| 51       | 258573,1  | 2318623,03 |
| 52       | 258536,08 | 2318657,03 |
| 53       | 258498,31 | 2318690,21 |
| 54       | 258459,91 | 2318722,64 |
| 55       | 258420,96 | 2318754,34 |
| 56       | 258381,33 | 2318785,31 |
| 57       | 258349,38 | 2318809,85 |
| 58       | 258312,37 | 2318834,21 |
| 59       | 258312,37 | 2318834,21 |

|     |           |            |
|-----|-----------|------------|
| 60  | 258327,33 | 2318855,33 |
| 61  | 258327,33 | 2318855,33 |
| 62  | 258317,61 | 2318862,21 |
| 63  | 258317,61 | 2318862,21 |
| 64  | 258302,7  | 2318841,14 |
| 65  | 258302,7  | 2318841,14 |
| 66  | 258299,23 | 2318843,63 |
| 67  | 258257,39 | 2318871,31 |
| 68  | 258215,02 | 2318898,15 |
| 69  | 258173,25 | 2318925,48 |
| 70  | 258158,12 | 2318934,65 |
| 71  | 258158,12 | 2318934,65 |
| 72  | 258171,7  | 2318957,17 |
| 73  | 258171,7  | 2318957,17 |
| 74  | 258161,51 | 2318963,31 |
| 75  | 258161,51 | 2318963,31 |
| 76  | 258147,94 | 2318940,81 |
| 77  | 258147,94 | 2318940,81 |
| 78  | 258130,1  | 2318951,62 |
| 79  | 258086,67 | 2318976,65 |
| 80  | 258042,69 | 2319000,85 |
| 81  | 257998,22 | 2319024,19 |
| 82  | 257953,27 | 2319046,66 |
| 83  | 257907,89 | 2319068,11 |
| 84  | 257862,03 | 2319088,69 |
| 85  | 257815,75 | 2319108,13 |
| 86  | 257769,12 | 2319126,66 |
| 87  | 257722,33 | 2319144,65 |
| 88  | 257675,07 | 2319161,77 |
| 89  | 257627,55 | 2319177,87 |
| 90  | 257579,58 | 2319193,07 |
| 91  | 257531,32 | 2319206,87 |
| 92  | 257482,8  | 2319219,73 |
| 93  | 257434,03 | 2319231,69 |
| 94  | 257385,04 | 2319242,69 |
| 95  | 257335,83 | 2319252,71 |
| 96  | 257286,47 | 2319261,75 |
| 97  | 257236,96 | 2319269,99 |
| 98  | 257187,3  | 2319277,25 |
| 99  | 257137,42 | 2319283,35 |
| 100 | 257087,48 | 2319288,46 |
| 101 | 257037,46 | 2319292,68 |
| 102 | 256987,35 | 2319295,92 |
| 103 | 256937,15 | 2319297,97 |
| 104 | 256886,91 | 2319299,03 |
| 105 | 256786,56 | 2319298,29 |
| 106 | 256752,32 | 2319297,07 |
| 107 | 256752,32 | 2319297,07 |
| 108 | 256751,17 | 2319323,73 |
| 109 | 256740,58 | 2319323,27 |
| 110 | 256741,73 | 2319296,69 |
| 111 | 256736,52 | 2319296,5  |
| 112 | 256686,23 | 2319293,61 |
| 113 | 256636,16 | 2319289,58 |
| 114 | 256586,23 | 2319284,57 |

|     |           |            |
|-----|-----------|------------|
| 115 | 256536,4  | 2319278,94 |
| 116 | 256486,56 | 2319272,32 |
| 117 | 256436,97 | 2319264,46 |
| 118 | 256387,52 | 2319255,63 |
| 119 | 256338,29 | 2319245,67 |
| 120 | 256289,29 | 2319234,75 |
| 121 | 256266,49 | 2319229,33 |
| 122 | 256266,49 | 2319229,33 |
| 123 | 256260,33 | 2319254,59 |
| 124 | 256260,33 | 2319254,59 |
| 125 | 256248,28 | 2319251,65 |
| 126 | 256248,28 | 2319251,65 |
| 127 | 256254,43 | 2319226,46 |
| 128 | 256254,43 | 2319226,46 |
| 129 | 256240,33 | 2319223,11 |
| 130 | 256191,96 | 2319209,83 |
| 131 | 256143,7  | 2319196,62 |
| 132 | 256095,33 | 2319182,36 |
| 133 | 256047,74 | 2319166,38 |
| 134 | 256034,65 | 2319161,67 |
| 135 | 256026,21 | 2319185,88 |
| 136 | 256026,21 | 2319185,88 |
| 137 | 256015,44 | 2319182,12 |
| 138 | 256023,92 | 2319157,8  |
| 139 | 256023,92 | 2319157,8  |
| 140 | 256000,48 | 2319149,37 |
| 141 | 255953,55 | 2319131,59 |
| 142 | 255906,98 | 2319112,9  |
| 143 | 255860,7  | 2319093,52 |
| 144 | 255814,76 | 2319073,22 |
| 145 | 255769,26 | 2319052,07 |
| 146 | 255724,1  | 2319030,00 |
| 147 | 255679,54 | 2319006,93 |
| 148 | 255635,4  | 2318982,97 |
| 149 | 255591,76 | 2318958,14 |
| 150 | 255548,65 | 2318932,47 |
| 151 | 255506,14 | 2318905,53 |
| 152 | 255464,33 | 2318877,87 |
| 153 | 255422,8  | 2318849,75 |
| 154 | 255381,77 | 2318820,79 |
| 155 | 255300,42 | 2318762,61 |
| 156 | 255277,07 | 2318746,46 |
| 157 | 255277,07 | 2318746,46 |
| 158 | 255273,82 | 2318751,37 |
| 159 | 255252,31 | 2318732,35 |
| 160 | 255254,66 | 2318729,21 |
| 161 | 255254,66 | 2318729,21 |
| 162 | 255219,61 | 2318703,63 |
| 163 | 255140,38 | 2318633,41 |
| 164 | 255030,44 | 2318537,01 |
| 165 | 255071,84 | 2318566,83 |
| 166 | 255152,55 | 2318625,87 |
| 167 | 255233,73 | 2318684,28 |
| 168 | 255280,71 | 2318719,36 |
| 169 | 255296,04 | 2318696,94 |

|     |           |            |
|-----|-----------|------------|
| 170 | 255307,98 | 2318705,11 |
| 171 | 255307,98 | 2318705,11 |
| 172 | 255291,71 | 2318727,56 |
| 173 | 255291,71 | 2318727,56 |
| 174 | 255313,86 | 2318744,1  |
| 175 | 255395,06 | 2318802,39 |
| 176 | 255476,82 | 2318859,15 |
| 177 | 255518,21 | 2318886,89 |
| 178 | 255560,01 | 2318913,81 |
| 179 | 255567,03 | 2318918,12 |
| 180 | 255586,08 | 2318929,81 |
| 181 | 255602,42 | 2318939,83 |
| 182 | 255645,68 | 2318964,48 |
| 183 | 255689,45 | 2318988,19 |
| 184 | 255733,69 | 2319011,05 |
| 185 | 255778,28 | 2319033,15 |
| 186 | 255823,38 | 2319054,41 |
| 187 | 255868,83 | 2319074,59 |
| 188 | 255914,74 | 2319093,91 |
| 189 | 255961,13 | 2319112,06 |
| 190 | 256007,79 | 2319129,27 |
| 191 | 256030,75 | 2319137,14 |
| 192 | 256030,75 | 2319137,14 |
| 193 | 256039,14 | 2319113,08 |
| 194 | 256050,57 | 2319117,06 |
| 195 | 256050,57 | 2319117,06 |
| 196 | 256042,2  | 2319141,07 |
| 197 | 256042,2  | 2319141,07 |
| 198 | 256054,95 | 2319145,44 |
| 199 | 256102,31 | 2319160,83 |
| 200 | 256149,65 | 2319175,78 |
| 201 | 256197,41 | 2319189,84 |
| 202 | 256245,8  | 2319202,21 |
| 203 | 256260,03 | 2319205,62 |
| 204 | 256260,03 | 2319205,62 |
| 205 | 256266,08 | 2319180,85 |
| 206 | 256266,08 | 2319180,85 |
| 207 | 256277,09 | 2319183,54 |
| 208 | 256277,09 | 2319183,54 |
| 209 | 256271,11 | 2319208,28 |
| 210 | 256271,11 | 2319208,28 |
| 211 | 256294,15 | 2319213,8  |
| 212 | 256342,73 | 2319224,72 |
| 213 | 256391,55 | 2319234,69 |
| 214 | 256440,52 | 2319243,26 |
| 215 | 256489,74 | 2319250,88 |
| 216 | 256538,99 | 2319257,87 |
| 217 | 256588,43 | 2319263,91 |
| 218 | 256638,02 | 2319268,75 |
| 219 | 256687,65 | 2319272,61 |
| 220 | 256737,24 | 2319275,41 |
| 221 | 256741,99 | 2319275,6  |
| 222 | 256743,14 | 2319249,24 |
| 223 | 256755,03 | 2319249,75 |
| 224 | 256753,88 | 2319276,09 |

|     |           |            |
|-----|-----------|------------|
| 225 | 256753,88 | 2319276,09 |
| 226 | 256787,17 | 2319277,45 |
| 227 | 256836,89 | 2319278,29 |
| 228 | 256886,72 | 2319278,15 |
| 229 | 256936,47 | 2319276,93 |
| 230 | 256986,21 | 2319274,73 |
| 231 | 257035,88 | 2319271,65 |
| 232 | 257085,53 | 2319267,59 |
| 233 | 257135,06 | 2319262,51 |
| 234 | 257184,48 | 2319256,47 |
| 235 | 257233,77 | 2319249,52 |
| 236 | 257282,98 | 2319241,58 |
| 237 | 257331,9  | 2319232,44 |
| 238 | 257380,63 | 2319222,34 |
| 239 | 257429,23 | 2319211,35 |
| 240 | 257477,58 | 2319199,42 |
| 241 | 257525,61 | 2319186,29 |
| 242 | 257573,36 | 2319172,24 |
| 243 | 257620,88 | 2319157,54 |
| 244 | 257668,23 | 2319141,86 |
| 245 | 257715,1  | 2319125,32 |
| 246 | 257761,81 | 2319107,79 |
| 247 | 257807,94 | 2319089,11 |
| 248 | 257853,7  | 2319069,53 |
| 249 | 257899,06 | 2319049,00 |
| 250 | 257944,01 | 2319027,59 |
| 251 | 257988,61 | 2319005,46 |
| 252 | 258032,76 | 2318982,47 |
| 253 | 258076,39 | 2318958,44 |
| 254 | 258119,45 | 2318933,63 |
| 255 | 258137,76 | 2318922,67 |
| 256 | 258137,76 | 2318922,67 |
| 257 | 258124,33 | 2318900,4  |
| 258 | 258124,33 | 2318900,4  |
| 259 | 258133,41 | 2318894,93 |
| 260 | 258133,41 | 2318894,93 |
| 261 | 258146,85 | 2318917,22 |
| 262 | 258146,85 | 2318917,22 |
| 263 | 258162,17 | 2318908,05 |
| 264 | 258204,74 | 2318882,26 |
| 265 | 258246,04 | 2318853,96 |
| 266 | 258286,32 | 2318825,18 |
| 267 | 258290,15 | 2318822,27 |
| 268 | 258290,15 | 2318822,27 |
| 269 | 258275,53 | 2318801,62 |
| 270 | 258275,53 | 2318801,62 |
| 271 | 258284,18 | 2318795,5  |
| 272 | 258284,18 | 2318795,5  |
| 273 | 258298,59 | 2318815,86 |
| 274 | 258298,59 | 2318815,86 |
| 275 | 258326,09 | 2318794,99 |
| 276 | 258365,4  | 2318764,65 |
| 277 | 258404,96 | 2318734,26 |
| 278 | 258443,9  | 2318703,12 |
| 279 | 258481,74 | 2318670,98 |

|          |           |            |
|----------|-----------|------------|
| 280      | 258518,98 | 2318638,08 |
| 281      | 258555,61 | 2318604,35 |
| 282      | 258591,6  | 2318569,93 |
| 283      | 258663,02 | 2318499,96 |
| 284      | 258734,88 | 2318430,4  |
| 285      | 258807,16 | 2318361,21 |
| 286      | 258878,65 | 2318291,44 |
| 287      | 258950,61 | 2318221,93 |
| 288      | 259022,27 | 2318152,19 |
| 289      | 259094,00 | 2318082,53 |
| 290      | 259165,91 | 2318013,06 |
| 291      | 259237,57 | 2317943,29 |
| 292      | 259308,7  | 2317873,14 |
| 293      | 259351,95 | 2317825,82 |
| 294      | 259351,95 | 2317825,82 |
| 295      | 259338,11 | 2317812,48 |
| 296      | 259338,11 | 2317812,48 |
| 297      | 259360,48 | 2317789,26 |
| 298      | 259377,82 | 2317806,62 |
| 299      | 259377,82 | 2317806,62 |
| 300      | 259451,3  | 2317733,21 |
| 301      | 259466,99 | 2317715,3  |
| 302      | 259466,99 | 2317715,3  |
| 303      | 259446,44 | 2317697,29 |
| 304      | 259446,44 | 2317697,29 |
| 305      | 259472,96 | 2317671,54 |
| 306      | 259472,96 | 2317671,54 |
| 307      | 259490,07 | 2317689,15 |
| 308      | 259490,07 | 2317689,15 |
| 309      | 259519,94 | 2317659,58 |
| 310      | 259590,71 | 2317589,24 |
| 311      | 259626,59 | 2317554,00 |
| 312      | 259645,02 | 2317536,69 |
| 313      | 259669,22 | 2317511,00 |
| 314      | 259669,22 | 2317511,00 |
| 315      | 259664,67 | 2317506,3  |
| 316      | 259682,97 | 2317488,56 |
| 13       | 259723,89 | 2317532,47 |
| Контур 4 |           |            |
| 317      | 259636,06 | 2317438,18 |
| 318      | 259617,08 | 2317455,97 |
| 319      | 259616,72 | 2317459,32 |
| 320      | 259635,38 | 2317479,23 |
| 321      | 259635,38 | 2317479,23 |
| 322      | 259602,11 | 2317510,42 |
| 323      | 259570,94 | 2317477,14 |
| 324      | 259570,94 | 2317477,14 |
| 325      | 259625,11 | 2317426,38 |
| 317      | 259636,06 | 2317438,18 |
| Контур 5 |           |            |
| 326      | 263438,76 | 2315028,43 |
| 327      | 263498,01 | 2315045,68 |
| 328      | 263471,22 | 2315071,2  |
| 329      | 263465,79 | 2315076,37 |
| 330      | 263395,17 | 2315143,65 |

|       |           |            |
|-------|-----------|------------|
| 331   | 263383,43 | 2315187,41 |
| 332   | 263380,16 | 2315199,23 |
| 333   | 263372,4  | 2315227,33 |
| 334   | 263359,63 | 2315273,52 |
| 335   | 263356,37 | 2315285,3  |
| 336   | 263348,85 | 2315312,52 |
| 337   | 263354,87 | 2315314,31 |
| 338   | 263347,37 | 2315339,51 |
| 339   | 263341,64 | 2315337,81 |
| 340   | 263327,52 | 2315379,43 |
| 341   | 263298,05 | 2315474,8  |
| 342   | 263268,26 | 2315570,16 |
| 343   | 263240,28 | 2315666,07 |
| 344   | 263210,6  | 2315761,57 |
| 345   | 263182,2  | 2315857,28 |
| 346   | 263151,58 | 2315952,52 |
| 347   | 263141,97 | 2315986,25 |
| 348   | 263137,09 | 2316003,36 |
| 349   | 263134,08 | 2316013,22 |
| 350   | 263122,97 | 2316049,58 |
| 351   | 263093,62 | 2316145,57 |
| 352   | 263077,63 | 2316190,35 |
| 353   | 263057,24 | 2316239,92 |
| 354   | 263036,73 | 2316286,19 |
| 355   | 263012,72 | 2316330,67 |
| 356   | 262989,01 | 2316374,28 |
| 357   | 262969,67 | 2316406,9  |
| 358   | 262984,39 | 2316415,73 |
| 359   | 262970,82 | 2316435,96 |
| 360   | 262957,63 | 2316427,16 |
| 361   | 262935,25 | 2316459,17 |
| 362   | 262903,98 | 2316500,88 |
| 363   | 262878,22 | 2316532,84 |
| 364   | 262838,76 | 2316577,99 |
| 365   | 262771,25 | 2316651,82 |
| 366   | 262704,86 | 2316726,61 |
| 367   | 262694,69 | 2316738,07 |
| 368   | 262714,03 | 2316754,83 |
| 369   | 262705,63 | 2316764,53 |
| 370   | 262692,41 | 2316753,08 |
| 371   | 262680,56 | 2316766,76 |
| 372   | 262675,21 | 2316762,34 |
| 373   | 262654,99 | 2316783,79 |
| 374   | 262636,21 | 2316803,7  |
| 375   | 262629,94 | 2316810,36 |
| 376   | 262585,05 | 2316857,97 |
| 376.1 | 262579,37 | 2316867,97 |
| 376.2 | 262577,50 | 2316871,27 |
| 376.3 | 262566,79 | 2316895,32 |
| 376.4 | 262557,30 | 2316887,60 |
| 377   | 262501,75 | 2316947,44 |
| 378   | 262435,36 | 2317022,23 |
| 379   | 262419,54 | 2317039,98 |
| 380   | 262437,74 | 2317056,53 |
| 381   | 262431,36 | 2317063,66 |

|     |           |            |
|-----|-----------|------------|
| 382 | 262413,59 | 2317048,71 |
| 383 | 262403,08 | 2317060,3  |
| 384 | 262369,17 | 2317097,63 |
| 385 | 262333,82 | 2317132,66 |
| 386 | 262293,18 | 2317166,33 |
| 387 | 262273,51 | 2317180,56 |
| 388 | 262247,98 | 2317196,05 |
| 389 | 262204,74 | 2317218,66 |
| 390 | 262154,85 | 2317237,96 |
| 391 | 262107,49 | 2317251,04 |
| 392 | 262078,58 | 2317257,83 |
| 393 | 262075,66 | 2317258,52 |
| 394 | 262072,59 | 2317258,98 |
| 395 | 262053,95 | 2317261,8  |
| 396 | 262033,7  | 2317264,64 |
| 397 | 262006,21 | 2317266,53 |
| 398 | 261973,6  | 2317267,65 |
| 399 | 261954,46 | 2317267,05 |
| 400 | 261937,48 | 2317266,3  |
| 401 | 261904,03 | 2317262,68 |
| 402 | 261866,5  | 2317257,69 |
| 403 | 261834,49 | 2317252,37 |
| 404 | 261830,36 | 2317275,98 |
| 405 | 261814,22 | 2317273,21 |
| 406 | 261818,27 | 2317249,56 |
| 407 | 261805,71 | 2317247,43 |
| 408 | 261706,16 | 2317231,09 |
| 409 | 261656,82 | 2317222,82 |
| 410 | 261607,63 | 2317213,81 |
| 411 | 261410,32 | 2317181,45 |
| 412 | 261310,55 | 2317164,21 |
| 413 | 261308,71 | 2317177,28 |
| 414 | 261283,29 | 2317173,71 |
| 415 | 261285,2  | 2317161,27 |
| 416 | 261212,74 | 2317150,19 |
| 417 | 261113,99 | 2317134,14 |
| 418 | 261015,36 | 2317117,92 |
| 419 | 260916,6  | 2317102,22 |
| 420 | 260817,78 | 2317086,91 |
| 421 | 260734,16 | 2317073,83 |
| 422 | 260719,52 | 2317069,88 |
| 423 | 260641,52 | 2317062,12 |
| 424 | 260640,34 | 2317087,84 |
| 425 | 260628,43 | 2317087,23 |
| 426 | 260629,44 | 2317061,54 |
| 427 | 260621,06 | 2317061,22 |
| 428 | 260566,72 | 2317060,79 |
| 429 | 260473,05 | 2317068,17 |
| 430 | 260424,32 | 2317075,65 |
| 431 | 260376,87 | 2317085,23 |
| 432 | 260327,82 | 2317096,17 |
| 433 | 260282,56 | 2317109,18 |
| 434 | 260233,68 | 2317125,9  |
| 435 | 260188,74 | 2317144,35 |
| 436 | 260143,31 | 2317165,7  |

|     |           |            |
|-----|-----------|------------|
| 437 | 260104,51 | 2317186,64 |
| 438 | 260057,73 | 2317214,88 |
| 439 | 260015,28 | 2317244,05 |
| 440 | 259977,81 | 2317272,64 |
| 441 | 259905,15 | 2317339,32 |
| 442 | 259852,53 | 2317392,54 |
| 443 | 259834,03 | 2317409,21 |
| 444 | 259820,48 | 2317422,6  |
| 445 | 259787,14 | 2317455,55 |
| 446 | 259763,28 | 2317479,9  |
| 447 | 259753,84 | 2317489,72 |
| 448 | 259753,84 | 2317489,72 |
| 449 | 259760,95 | 2317496,57 |
| 450 | 259760,95 | 2317496,57 |
| 451 | 259737,68 | 2317519,1  |
| 452 | 259698,13 | 2317473,88 |
| 453 | 259717,96 | 2317454,67 |
| 454 | 259717,96 | 2317454,67 |
| 455 | 259724,14 | 2317461,05 |
| 456 | 259724,14 | 2317461,05 |
| 457 | 259734,98 | 2317450,72 |
| 458 | 259759,49 | 2317425,35 |
| 459 | 259793,27 | 2317394,51 |
| 460 | 259807,35 | 2317381,66 |
| 461 | 259881,51 | 2317313,99 |
| 462 | 259920,08 | 2317280,8  |
| 463 | 259959,9  | 2317249,72 |
| 464 | 260001,85 | 2317219,62 |
| 465 | 260043,66 | 2317192,64 |
| 466 | 260092,85 | 2317163,66 |
| 467 | 260132,03 | 2317143,12 |
| 468 | 260145,83 | 2317136,78 |
| 469 | 260160,36 | 2317130,1  |
| 470 | 260183,25 | 2317119,57 |
| 471 | 260224,96 | 2317102,86 |
| 472 | 260274,62 | 2317085,21 |
| 473 | 260321,1  | 2317071,24 |
| 474 | 260370,04 | 2317058,47 |
| 475 | 260419,97 | 2317049,23 |
| 476 | 260471,06 | 2317042,37 |
| 477 | 260520,72 | 2317039,04 |
| 478 | 260540,91 | 2317036,82 |
| 479 | 260566,23 | 2317037,77 |
| 480 | 260631,2  | 2317039,06 |
| 481 | 260632,32 | 2317013,26 |
| 482 | 260643,56 | 2317013,8  |
| 483 | 260641,77 | 2317039,56 |
| 484 | 260680,84 | 2317042,41 |
| 485 | 260722,76 | 2317045,69 |
| 486 | 260784,71 | 2317055,97 |
| 487 | 260821,85 | 2317061,55 |
| 488 | 260920,63 | 2317077,04 |
| 489 | 261019,35 | 2317093,12 |
| 490 | 261118,08 | 2317109,00 |
| 491 | 261216,89 | 2317124,31 |

|       |           |            |
|-------|-----------|------------|
| 492   | 261314,62 | 2317139,93 |
| 493   | 261314,91 | 2317138,09 |
| 494   | 261336,23 | 2317141,52 |
| 495   | 261339,68 | 2317120,04 |
| 496   | 261358,36 | 2317123,05 |
| 497   | 261353,91 | 2317148,44 |
| 498   | 261414,14 | 2317157,57 |
| 499   | 261512,95 | 2317172,82 |
| 500   | 261611,78 | 2317188,07 |
| 501   | 261710,83 | 2317201,96 |
| 502   | 261807,41 | 2317216,32 |
| 503   | 261809,37 | 2317203,1  |
| 504   | 261835,95 | 2317207,04 |
| 505   | 261835,11 | 2317212,68 |
| 506   | 261845,43 | 2317214,08 |
| 507   | 261844,9  | 2317217,96 |
| 508   | 261864,82 | 2317220,67 |
| 509   | 261864,18 | 2317225,39 |
| 510   | 261908,04 | 2317232,59 |
| 511   | 261956,41 | 2317238,39 |
| 512   | 262005,17 | 2317239,75 |
| 513   | 262055,11 | 2317234,52 |
| 514   | 262101,46 | 2317226,57 |
| 515   | 262151,32 | 2317210,45 |
| 516   | 262192,42 | 2317192,46 |
| 517   | 262227,86 | 2317174,59 |
| 518   | 262276,81 | 2317144,42 |
| 519   | 262311,24 | 2317115,82 |
| 520   | 262349,23 | 2317078,74 |
| 521   | 262392,57 | 2317031,29 |
| 522   | 262373,58 | 2317014,03 |
| 523   | 262382,15 | 2317004,61 |
| 524   | 262400,91 | 2317022,23 |
| 525   | 262411,3  | 2317011,22 |
| 526   | 262414,38 | 2317007,96 |
| 527   | 262416,75 | 2317005,34 |
| 528   | 262485,46 | 2316932,64 |
| 529   | 262551,68 | 2316857,7  |
| 529.1 | 262562,06 | 2316845,42 |
| 529.2 | 262571,02 | 2316826,22 |
| 529.3 | 262575,92 | 2316829,96 |
| 530   | 262576,68 | 2316828,12 |
| 531   | 262567,61 | 2316819,88 |
| 532   | 262616,01 | 2316766,58 |
| 533   | 262622,23 | 2316759,74 |
| 534   | 262628,38 | 2316752,97 |
| 535   | 262636,93 | 2316760,73 |
| 536   | 262658,15 | 2316736,96 |
| 537   | 262639,05 | 2316719,9  |
| 538   | 262650,3  | 2316708,21 |
| 539   | 262667,98 | 2316725,23 |
| 540   | 262684,42 | 2316708,09 |
| 541   | 262711,35 | 2316677,9  |
| 542   | 262732,32 | 2316655,75 |
| 543   | 262752,62 | 2316634,94 |



|          |           |            |
|----------|-----------|------------|
| 544      | 262819,58 | 2316560,58 |
| 545      | 262857,2  | 2316515,81 |
| 546      | 262864,32 | 2316506,56 |
| 547      | 262875,28 | 2316492,33 |
| 548      | 262882,36 | 2316483,12 |
| 549      | 262911,55 | 2316442,66 |
| 550      | 262924,84 | 2316422,13 |
| 551      | 262910,28 | 2316411,99 |
| 552      | 262923,98 | 2316392,32 |
| 553      | 262938,72 | 2316401,56 |
| 554      | 262965,97 | 2316359,84 |
| 555      | 262990,56 | 2316318,84 |
| 556      | 263012,51 | 2316272,63 |
| 557      | 263032,22 | 2316229,17 |
| 558      | 263051,91 | 2316180,5  |
| 559      | 263067,58 | 2316136,86 |
| 560      | 263099,26 | 2316033,52 |
| 561      | 263101,33 | 2316026,76 |
| 562      | 263112,46 | 2315990,44 |
| 563      | 263127,35 | 2315945,71 |
| 564      | 263154,39 | 2315849,46 |
| 565      | 263183,83 | 2315755,13 |
| 566      | 263212,4  | 2315657,89 |
| 567      | 263242,62 | 2315562,63 |
| 568      | 263271,72 | 2315469,29 |
| 569      | 263299,47 | 2315377,87 |
| 570      | 263302,13 | 2315378,68 |
| 571      | 263304,19 | 2315371,85 |
| 572      | 263319,61 | 2315316,88 |
| 573      | 263302,44 | 2315312,07 |
| 574      | 263310,88 | 2315283,18 |
| 575      | 263295,82 | 2315278,74 |
| 576      | 263309,22 | 2315237,79 |
| 577      | 263325,06 | 2315242,83 |
| 578      | 263338,42 | 2315247,16 |
| 579      | 263354,56 | 2315197,91 |
| 580      | 263356,8  | 2315191,06 |
| 581      | 263360,02 | 2315180,99 |
| 582      | 263374,68 | 2315136,5  |
| 583      | 263344,15 | 2315000,9  |
| 326      | 263438,76 | 2315028,43 |
| Контур 6 |           |            |
| 584      | 263592,43 | 2314372,84 |
| 585      | 263578,81 | 2314414,48 |
| 586      | 263520,16 | 2314607,92 |
| 587      | 263519,6  | 2314607,75 |
| 588      | 263508,37 | 2314648,6  |
| 589      | 263509,04 | 2314648,74 |
| 590      | 263498,19 | 2314700,84 |
| 591      | 263471,6  | 2314796,93 |
| 592      | 263456,24 | 2314844,58 |
| 593      | 263444,41 | 2314887,3  |
| 594      | 263366,52 | 2314961,5  |
| 595      | 263365,66 | 2314964,13 |
| 596      | 263367,48 | 2314972,1  |

|          |           |            |
|----------|-----------|------------|
| 597      | 263373,34 | 2314976,41 |
| 598      | 263401,48 | 2314988,6  |
| 599      | 263504,16 | 2315018,66 |
| 600      | 263475,63 | 2314892,14 |
| 601      | 263487,99 | 2314854,29 |
| 602      | 263530,24 | 2314710,07 |
| 603      | 263558,22 | 2314614,1  |
| 604      | 263587,69 | 2314518,55 |
| 605      | 263625,54 | 2314393,14 |
| 606      | 263634,34 | 2314395,57 |
| 607      | 263646,03 | 2314368,45 |
| 608      | 263669,45 | 2314326,06 |
| 609      | 263679,97 | 2314309,71 |
| 610      | 263675,64 | 2314279,51 |
| 611      | 263694,01 | 2314253,74 |
| 612      | 263620,37 | 2314201,68 |
| 613      | 263597,54 | 2314234,13 |
| 614      | 263614,78 | 2314246,05 |
| 615      | 263606,9  | 2314262,28 |
| 616      | 263608,77 | 2314263,18 |
| 617      | 263607,56 | 2314267,42 |
| 618      | 263600,15 | 2314283,11 |
| 619      | 263597,3  | 2314282,31 |
| 620      | 263595,89 | 2314285,25 |
| 621      | 263595,39 | 2314286,23 |
| 622      | 263598,27 | 2314287,01 |
| 623      | 263594    | 2314295,44 |
| 624      | 263591,72 | 2314294,81 |
| 625      | 263592,12 | 2314293,99 |
| 626      | 263588,33 | 2314292,83 |
| 627      | 263587,88 | 2314293,67 |
| 628      | 263579,72 | 2314291,23 |
| 629      | 263577,27 | 2314286,8  |
| 630      | 263574,83 | 2314286,04 |
| 631      | 263566,83 | 2314303,73 |
| 632      | 263567,54 | 2314308,31 |
| 633      | 263570,62 | 2314309,97 |
| 634      | 263571,97 | 2314310,85 |
| 635      | 263578,1  | 2314302,23 |
| 636      | 263583,2  | 2314303,73 |
| 637      | 263582,77 | 2314304,6  |
| 638      | 263586,55 | 2314305,73 |
| 639      | 263586,93 | 2314304,89 |
| 640      | 263589,33 | 2314305,65 |
| 641      | 263578,15 | 2314328,76 |
| 642      | 263579,22 | 2314332,4  |
| 643      | 263565,85 | 2314362,37 |
| 644      | 263570,91 | 2314365,99 |
| 584      | 263592,43 | 2314372,84 |
| Контур 7 |           |            |
| 645      | 263435    | 2314998    |
| 646      | 263427    | 2315025    |
| 647      | 263415    | 2315021    |
| 648      | 263423    | 2314995    |
| 645      | 263435    | 2314998    |

**Глава 5. Перечень координат характерных точек границ зон планируемого размещения линейных объектов, подлежащих реконструкции в связи с изменением их местоположения**

10. Площадь зон планируемого размещения линейных объектов, подлежащих реконструкции в связи с изменением местоположения, составляет 22 642,14 кв. м (2,2642 га).

Перечень координат характерных точек границ зон планируемого размещения линейного объекта, подлежащего реконструкции в связи с изменением местоположения, приведен в таблице 2.

Таблица 2

| № точки             | МСК 69 (зона 2) |            |
|---------------------|-----------------|------------|
|                     | X               | Y          |
| Контур 1            |                 |            |
| 1                   | 259634,44       | 2317607,94 |
| 2                   | 259646,09       | 2317619,78 |
| 3                   | 259707,53       | 2317559,14 |
| 4                   | 259711,65       | 2317563,31 |
| 5                   | 259732,55       | 2317541,79 |
| 6                   | 259723,89       | 2317532,47 |
| 7                   | 259706,41       | 2317549,39 |
| 8                   | 259699,96       | 2317542,74 |
| 9                   | 259669,22       | 2317511,0  |
| 10                  | 259664,67       | 2317506,3  |
| 11                  | 259682,97       | 2317488,56 |
| 12                  | 259673,67       | 2317478,58 |
| 13                  | 259650,43       | 2317500,25 |
| 14                  | 259654,55       | 2317504,49 |
| 15                  | 259593,7        | 2317565,97 |
| 16                  | 259603,82       | 2317576,36 |
| 17                  | 259634,44       | 2317607,93 |
| 1                   | 259634,44       | 2317607,94 |
| Внутренний контур 1 |                 |            |
| 18                  | 259607,38       | 2317572,86 |
| 19                  | 259626,59       | 2317554,0  |
| 20                  | 259645,02       | 2317536,69 |
| 21                  | 259665,66       | 2317514,78 |
| 22                  | 259696,35       | 2317546,37 |
| 23                  | 259640,59       | 2317602,36 |
| 24                  | 259638,16       | 2317604,57 |
| 18                  | 259607,38       | 2317572,86 |
| Контур 2            |                 |            |
| 25                  | 259732,84       | 2317452,75 |
| 26                  | 259761,31       | 2317482,05 |
| 27                  | 259753,84       | 2317489,72 |
| 28                  | 259760,95       | 2317496,57 |
| 29                  | 259737,68       | 2317519,1  |
| 30                  | 259746,87       | 2317528,7  |
| 31                  | 259789,97       | 2317484,02 |
| 32                  | 259785,22       | 2317479,32 |
| 33                  | 259820,9        | 2317443,26 |
| 34                  | 259814,29       | 2317436,21 |
| 35                  | 259824,44       | 2317426,69 |
| 36                  | 259820,59       | 2317422,71 |
| 37                  | 259793,27       | 2317394,51 |
| 38                  | 259789,31       | 2317390,42 |
| 39                  | 259777,37       | 2317401,32 |
| 40                  | 259771,09       | 2317394,45 |
| 41                  | 259735,0        | 2317429,56 |
| 42                  | 259730,16       | 2317424,78 |
| 43                  | 259689,04       | 2317464,01 |
| 44                  | 259698,13       | 2317473,88 |
| 45                  | 259717,96       | 2317454,67 |
| 46                  | 259724,14       | 2317461,05 |
| 47                  | 259732,84       | 2317452,75 |
| 25                  | 259732,84       | 2317452,75 |
| Внутренний контур 1 |                 |            |
| 48                  | 259764,81       | 2317478,46 |
| 49                  | 259736,43       | 2317449,22 |
| 50                  | 259759,49       | 2317425,35 |
| 51                  | 259789,57       | 2317397,89 |
| 52                  | 259816,92       | 2317426,12 |
| 53                  | 259787,14       | 2317455,55 |
| 48                  | 259764,81       | 2317478,46 |
| Контур 3            |                 |            |
| 54                  | 261614,69       | 2317188,48 |
| 55                  | 261615,01       | 2317186,29 |
| 56                  | 261644,17       | 2317167,17 |
| 57                  | 261639,6        | 2317160,12 |
| 58                  | 261607,57       | 2317181,91 |
| 59                  | 261600,79       | 2317186,37 |
| 60                  | 261598,58       | 2317201,89 |
| 61                  | 261576,45       | 2317198,24 |
| 62                  | 261567,71       | 2317207,26 |
| 63                  | 261536,62       | 2317225,53 |
| 64                  | 261541,12       | 2317232,21 |
| 65                  | 261580,95       | 2317209,43 |
| 66                  | 261607,63       | 2317213,81 |
| 67                  | 261616,81       | 2317215,49 |
| 68                  | 261620,64       | 2317189,31 |
| 54                  | 261614,69       | 2317188,48 |

| Контур 4 |           |            |
|----------|-----------|------------|
| 69       | 262424,47 | 2317034,45 |
| 70       | 262420,33 | 2317039,09 |
| 71       | 262405,84 | 2317017,01 |
| 72       | 262410,07 | 2317012,52 |
| 73       | 262386,61 | 2316975,53 |
| 74       | 262393,57 | 2316971,1  |
| 75       | 262415,73 | 2317006,56 |
| 76       | 262420,01 | 2317002,15 |
| 77       | 262434,07 | 2317023,68 |
| 78       | 262429,98 | 2317028,27 |
| 79       | 262465,48 | 2317080,45 |
| 80       | 262460,15 | 2317084,24 |
| 69       | 262424,47 | 2317034,45 |
| Контур 5 |           |            |
| 81       | 262424    | 2317174,66 |
| 82       | 262425,29 | 2317173,06 |
| 83       | 262426,12 | 2317171,73 |
| 84       | 262449,62 | 2317139,37 |
| 85       | 262482,67 | 2317098,24 |
| 86       | 262525,99 | 2317053,7  |
| 87       | 262561,66 | 2317023,71 |
| 88       | 262575,2  | 2317013,64 |
| 89       | 262630,07 | 2316946,17 |
| 90       | 262663,89 | 2316904,65 |
| 91       | 262665,29 | 2316902,86 |
| 92       | 262661,95 | 2316900,15 |
| 93       | 262652,02 | 2316877,01 |
| 94       | 262650,18 | 2316872,7  |
| 95       | 262643,53 | 2316851,78 |
| 96       | 262630,25 | 2316810,02 |
| 97       | 262631,51 | 2316808,69 |
| 98       | 262617,57 | 2316764,87 |
| 99       | 262617,1  | 2316765,38 |
| 100      | 262603,85 | 2316723,72 |
| 101      | 262598,33 | 2316706,35 |
| 102      | 262617,21 | 2316706,91 |
| 103      | 262617,04 | 2316713,11 |
| 104      | 262606,89 | 2316712,81 |
| 105      | 262609,77 | 2316721,89 |
| 106      | 262621,92 | 2316760,08 |
| 107      | 262620,68 | 2316761,45 |
| 108      | 262634,64 | 2316805,36 |
| 109      | 262635,12 | 2316804,86 |
| 110      | 262649,49 | 2316850,07 |
| 111      | 262656    | 2316870,53 |
| 112      | 262657,72 | 2316874,57 |
| 113      | 262671,06 | 2316905,66 |
| 114      | 262634,88 | 2316950,08 |
| 115      | 262579,53 | 2317018,15 |
| 116      | 262565,51 | 2317028,57 |
| 117      | 262530,22 | 2317058,25 |
| 118      | 262487,32 | 2317102,35 |
| 119      | 262454,55 | 2317143,14 |
| 120      | 262431,27 | 2317175,19 |

| 121      | 262430,36 | 2317176,66 |
|----------|-----------|------------|
| 122      | 262428,81 | 2317178,56 |
| 81       | 262424    | 2317174,66 |
| Контур 6 |           |            |
| 123      | 263141,97 | 2315986,25 |
| 124      | 263127,14 | 2315993,65 |
| 125      | 263131,9  | 2316000,02 |
| 126      | 263125,1  | 2316004,98 |
| 127      | 263121,05 | 2316018,66 |
| 128      | 263104,04 | 2316017,92 |
| 129      | 263102,22 | 2316023,84 |
| 130      | 263042,41 | 2316067,76 |
| 131      | 263047,83 | 2316075,16 |
| 132      | 263098,32 | 2316036,59 |
| 133      | 263097,96 | 2316037,77 |
| 134      | 263106,36 | 2316038,04 |
| 135      | 263126,23 | 2316038,91 |
| 136      | 263134,08 | 2316013,22 |
| 137      | 263152,32 | 2315999,83 |
| 123      | 263141,97 | 2315986,25 |
| Контур 7 |           |            |
| 138      | 263499,63 | 2314998,74 |
| 139      | 263389,79 | 2314965,55 |
| 140      | 263520,37 | 2315005,29 |
| 141      | 263522,89 | 2315015,38 |
| 142      | 263527,28 | 2315014,52 |
| 143      | 263525,04 | 2315001,09 |
| 144      | 263498,44 | 2314993,46 |
| 145      | 263498,62 | 2314994,26 |
| 146      | 263388,07 | 2314960,92 |
| 147      | 263383,9  | 2314966,71 |
| 148      | 263366,32 | 2314962,12 |
| 149      | 263366,81 | 2314961,22 |
| 150      | 263290,41 | 2314941,29 |
| 151      | 263288,64 | 2314940,59 |
| 152      | 263285,85 | 2314939,49 |
| 153      | 263283,65 | 2314945,08 |
| 154      | 263286,44 | 2314946,17 |
| 155      | 263288,55 | 2314947,01 |
| 156      | 263366,39 | 2314967,31 |
| 157      | 263366,15 | 2314966,27 |
| 158      | 263385,65 | 2314971,08 |
| 159      | 263389,79 | 2314965,55 |
| 138      | 263499,63 | 2314998,74 |
| Контур 8 |           |            |
| 160      | 263356,37 | 2315285,3  |
| 161      | 263371,04 | 2315321,19 |
| 162      | 263378,18 | 2315317,73 |
| 163      | 263359,63 | 2315273,52 |
| 164      | 263364,41 | 2315256,21 |
| 165      | 263346,26 | 2315245,9  |
| 166      | 263338,42 | 2315247,16 |
| 167      | 263338,12 | 2315247,06 |
| 168      | 263301,55 | 2315208,03 |
| 169      | 263295,42 | 2315212,78 |

|           |           |            |
|-----------|-----------|------------|
| 170       | 263322,29 | 2315241,98 |
| 171       | 263324,08 | 2315249,89 |
| 172       | 263322,39 | 2315255,35 |
| 173       | 263349,93 | 2315270,98 |
| 174       | 263346,43 | 2315282,02 |
| 160       | 263356,37 | 2315285,3  |
| Контур 9  |           |            |
| 175       | 263372,4  | 2315227,33 |
| 176       | 263379,65 | 2315229,33 |
| 177       | 263387,82 | 2315201,35 |
| 178       | 263380,16 | 2315199,23 |
| 179       | 263380,6  | 2315197,78 |
| 180       | 263356,8  | 2315191,06 |
| 181       | 263350,27 | 2315188,92 |
| 182       | 263348,05 | 2315195,78 |
| 183       | 263354,56 | 2315197,91 |
| 184       | 263354,14 | 2315199,19 |
| 185       | 263378,16 | 2315206,48 |
| 175       | 263372,4  | 2315227,33 |
| Контур 10 |           |            |
| 186       | 263472,97 | 2315066,36 |
| 187       | 263471,61 | 2315070,12 |
| 188       | 263468,98 | 2315077,4  |
| 189       | 263350,69 | 2315039,07 |
| 190       | 263352,24 | 2315034,67 |
| 191       | 263353,34 | 2315031,52 |
| 192       | 263464,09 | 2315067,41 |
| 193       | 263464,09 | 2315067,4  |

|           |           |            |
|-----------|-----------|------------|
| 194       | 263465,45 | 2315063,64 |
| 186       | 263472,97 | 2315066,36 |
| Контур 11 |           |            |
| 195       | 263461,81 | 2315035,14 |
| 196       | 263450,11 | 2315055,43 |
| 197       | 263431,13 | 2315044,53 |
| 198       | 263401,72 | 2315035,83 |
| 199       | 263360,67 | 2315027,61 |
| 200       | 263363,15 | 2315013,83 |
| 201       | 263364,42 | 2315006,75 |
| 202       | 263438,76 | 2315028,43 |
| 195       | 263461,81 | 2315035,14 |
| Контур 12 |           |            |
| 203       | 263619,57 | 2314412,91 |
| 204       | 263588,56 | 2314403,78 |
| 205       | 263577,83 | 2314440,3  |
| 206       | 263575,91 | 2314439,74 |
| 207       | 263587,21 | 2314401,3  |
| 208       | 263620,15 | 2314411,0  |
| 209       | 263620,43 | 2314410,04 |
| 210       | 263628,8  | 2314412,5  |
| 211       | 263630,59 | 2314411,63 |
| 212       | 263632,12 | 2314414,75 |
| 213       | 263628,41 | 2314416,56 |
| 214       | 263619,21 | 2314413,84 |
| 203       | 263619,57 | 2314412,91 |

**Глава 6. Предельные параметры разрешенного строительства, реконструкции объектов капитального строительства, входящих в состав линейного объекта в границах зон его планируемого размещения**

11. В соответствии с пунктом 3 части 4 статьи 36 Градостроительного кодекса Российской Федерации действие градостроительного регламента не распространяется на земельные участки, предназначенные для размещения линейных объектов и (или) занятые линейными объектами.

**Глава 7. Информация о необходимости осуществления мероприятий по защите сохраняемых объектов капитального строительства, существующих и строящихся на момент подготовки проекта планировки территории, а также объектов капитального строительства, планируемых к строительству в соответствии с ранее утвержденной документацией по планировке территории, от возможного негативного воздействия в связи с размещением линейных объектов**

12. Зона планируемого размещения линейного объекта не пересекает объекты капитального строительства (здание, строение, сооружение, объект, строительство которого не завершено), строящиеся на момент подготовки проекта планировки территории.

Граница зоны планируемого размещения линейного объекта пересекает существующие коммуникации: кабели связи, линию электропередачи, газопровод.

Мероприятия по защите сохраняемых объектов капитального строительства не разработаны в связи с отсутствием негативного воздействия, связанного с размещением линейного объекта.

Объекты капитального строительства, планируемые к строительству в соответствии с ранее утвержденной документацией по планировке территории, в границах зоны планируемого размещения линейного объекта отсутствуют.

#### Глава 8. Информация о необходимости осуществления мероприятий по сохранению объектов культурного наследия от возможного негативного воздействия в связи с размещением линейного объекта

13. В соответствии с письмом Главного управления по государственной охране объектов культурного наследия Тверской области от 19.12.2022 № 7438/03 на указанном участке в полосе отвода линейного объекта отсутствуют объекты культурного наследия, включенные в Единый государственный реестр объектов культурного наследия народов Российской Федерации.

#### Глава 9. Информация о необходимости осуществления мероприятий по охране окружающей среды

14. При планировке линейного объекта выполняются требования по обеспечению экологической безопасности и охране здоровья населения, предусматриваются мероприятия по охране природы, рациональному использованию и воспроизводству природных ресурсов, оздоровлению окружающей среды.

15. На территории проектирования линейного объекта необходимо обеспечивать достижение нормативных требований и стандартов, определяющих качество атмосферного воздуха, воды, почв, а также допустимых уровней шума, вибрации, электромагнитных излучений, радиации и других факторов природного и техногенного происхождения.

#### Глава 10. Информация о необходимости осуществления мероприятий по защите территории от чрезвычайных ситуаций природного и техногенного характера, в том числе по обеспечению пожарной безопасности и по гражданской обороне

16. Принятые технические решения обеспечивают безопасную эксплуатацию проектируемого сооружения и безопасное использование прилегающих к ним территорий в соответствии с Федеральным законом

от 30.12.2009 № 384-ФЗ «Технический регламент о безопасности зданий и сооружений» (далее – Закон 384-ФЗ).

В пределах проектируемого соединительного пути предусматривается строительство металлического путепровода через Конаковское шоссе и пятнадцати круглых железобетонных труб.

Для перечисленных искусственных сооружений принят «нормальный» уровень ответственности в соответствии с классификацией пунктов 7 – 11 статьи 4 Закона 384-ФЗ.

17. В соответствии с требованиями свода правил СП 35.13330.2011 «СНиП 2.05.03-84\*. Мосты и трубы» (далее – СП 35.13330.2011) конструкции путепровода и труб приняты под временную вертикальную нагрузку от подвижного состава железных дорог С14.

Отверстия искусственных сооружений назначены из условия пропуска воды по данным гидрологических изысканий и допустимых длин труб под насыпями железных дорог согласно пункту 5.13 СП 35.13330.2011.

18. Согласно Своду правил СП 131.13330.2020 «СНиП 23-01-99\* Строительная климатология» сооружения расположены в районе с температурой наиболее холодной пятидневки обеспеченностью 0,98 – минус 30,0 °С, обеспеченностью 0,92 – минус 26,0 °С, среднемесячная температура наиболее холодного месяца – минус 7,2 °С. Согласно СП 35.13330.2011 все металлические конструкции приняты в обычном исполнении, железобетонные конструкции приняты для умеренных климатических условий. В соответствии с Сводом правил СП 14.13330.2018 «Строительство в сейсмических районах» расчетная сейсмичность района строительства принята 6 баллов.

Конструктивные решения приняты на основании инженерно-геологических и природно-климатических условий площадки строительства, обоснованы расчетами строительных конструкций на климатические нагрузки и воздействия, технологические нагрузки и направлены на обеспечение надежной эксплуатации зданий и сооружений.

19. Оповещение людей, находящихся на территории проектируемого объекта, об опасных природных явлениях и прием информации о чрезвычайных ситуациях природного характера осуществляется по существующим системам связи и оповещения.

20. На объекте не предусмотрен пункт и система управления производственным процессом – мероприятия по обеспечению противоаварийной устойчивости пунктов и систем управления производственным процессом не разрабатывались.

21. Препятствия, мешающие эвакуации людей с объекта реконструкции, отсутствуют. Люди имеют возможность самостоятельно беспрепятственно покинуть опасную зону.

Дополнительные мероприятия по обеспечению беспрепятственной эвакуации людей с территории объекта строительства настоящим проектом не разрабатывались.

22. Ввод сил и средств ликвидации аварий на объект строительства пожарных и ремонтно-восстановительных поездов и другой специальной железнодорожной техники – по железнодорожным путям.

23. В соответствии с требованиями статьи 5 Федерального закона от 22.07.2008 № 123-ФЗ «Технический регламент о требованиях пожарной безопасности» на проектируемом объекте предусмотрена система обеспечения пожарной безопасности, целью которой является предотвращение пожара, обеспечение безопасности людей и защита имущества при пожаре.

24. Рядом с объектом строительства категорированные по гражданской обороне объекты не расположены.

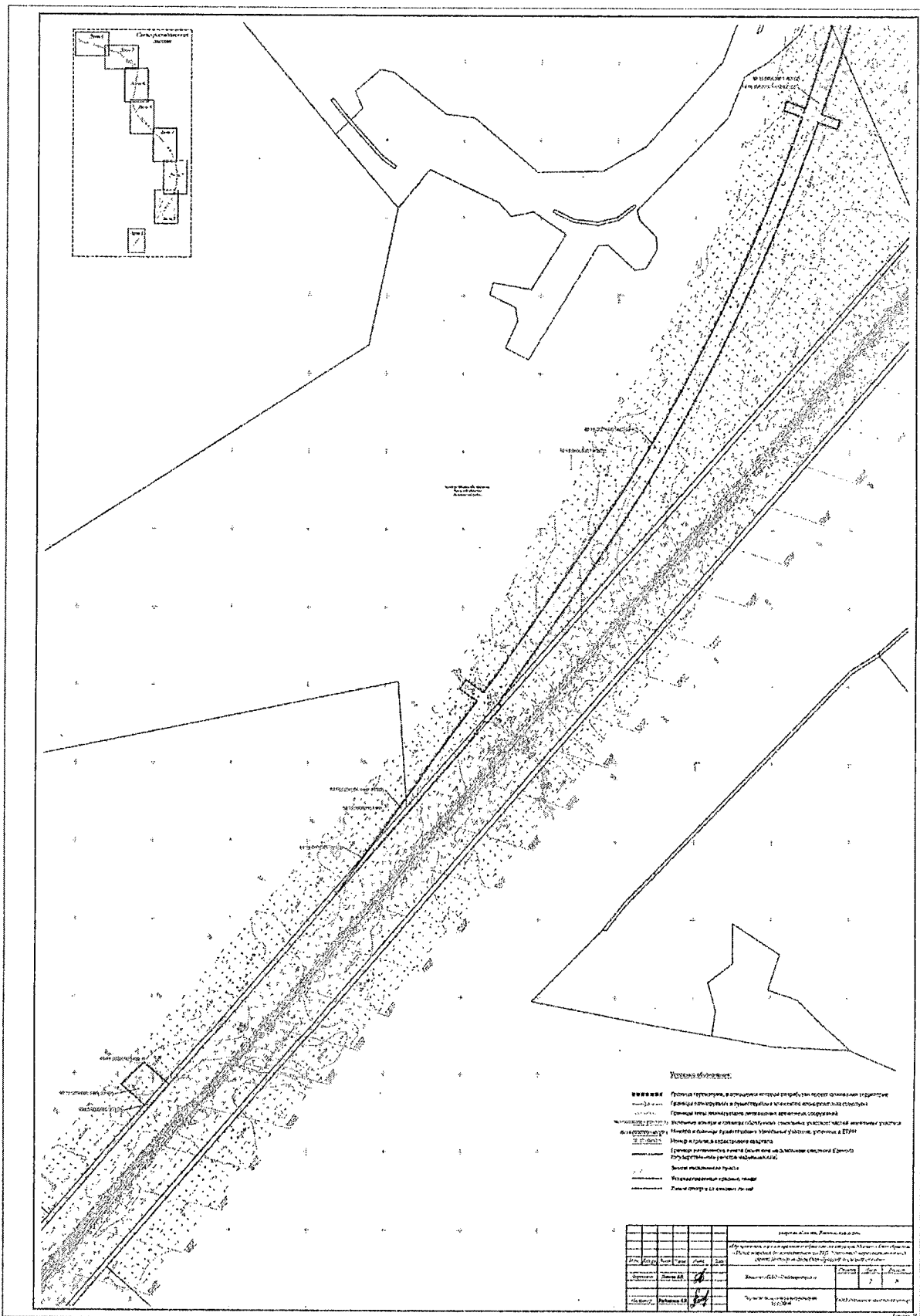
В соответствии с исходными данными объект строительства располагается за пределами зоны возможных сильных разрушений, зоны возможного радиоактивного заражения; зоны возможного химического заражения, зоны возможного катастрофического затопления (рядом расположенные гидротехнические станции отсутствуют).

25. В военное время объект продолжает свою деятельность, обеспечивая выполнение мероприятий по гражданской обороне. Объект не является предприятием, обеспечивающим жизнедеятельность категорированного города и объектов особой важности в «особый период», поэтому дежурный и линейный персонал для этих целей не требуется.

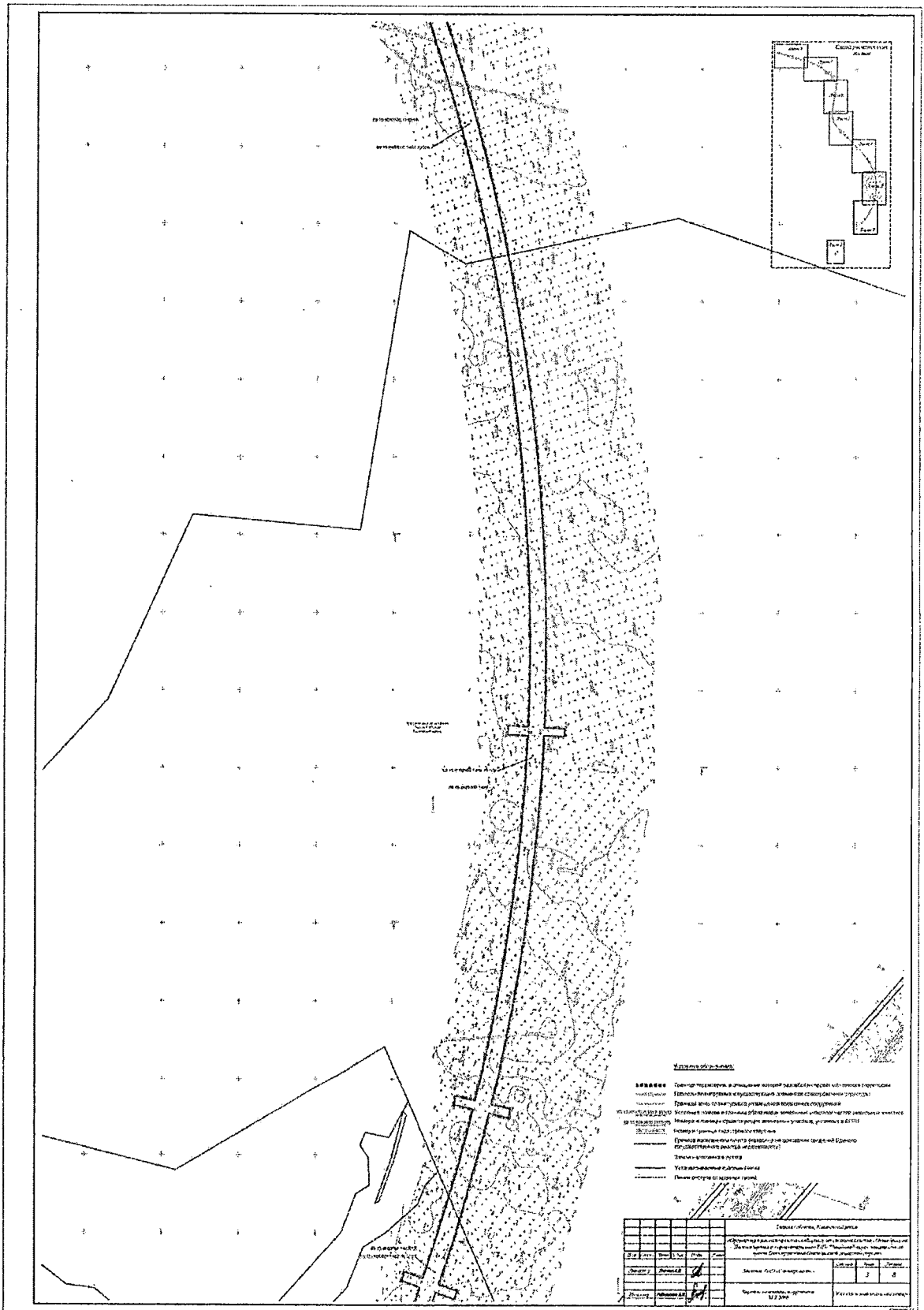




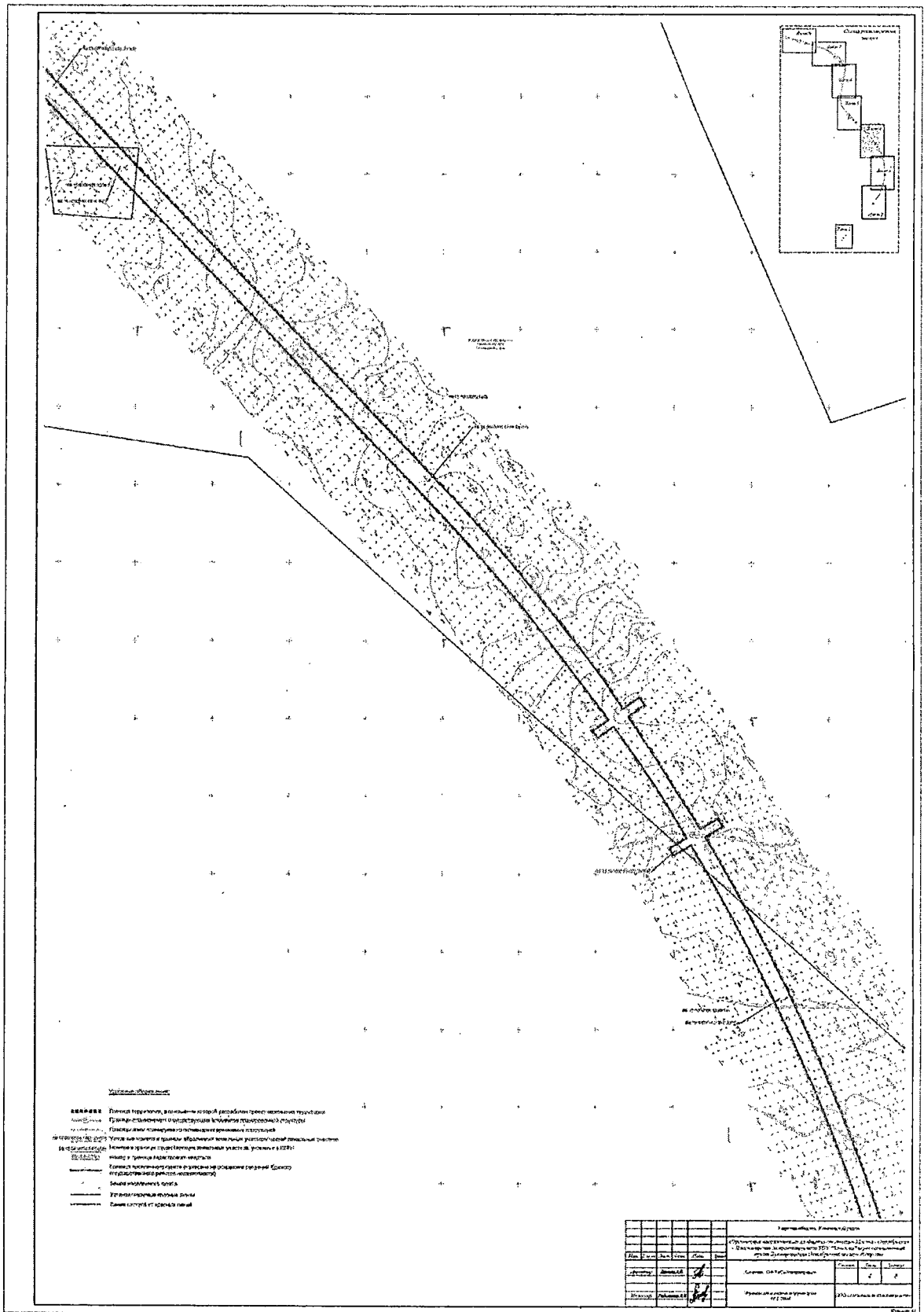
Чертеж межевания территории. Лист 2



# Чертеж межевания территории. Лист 3



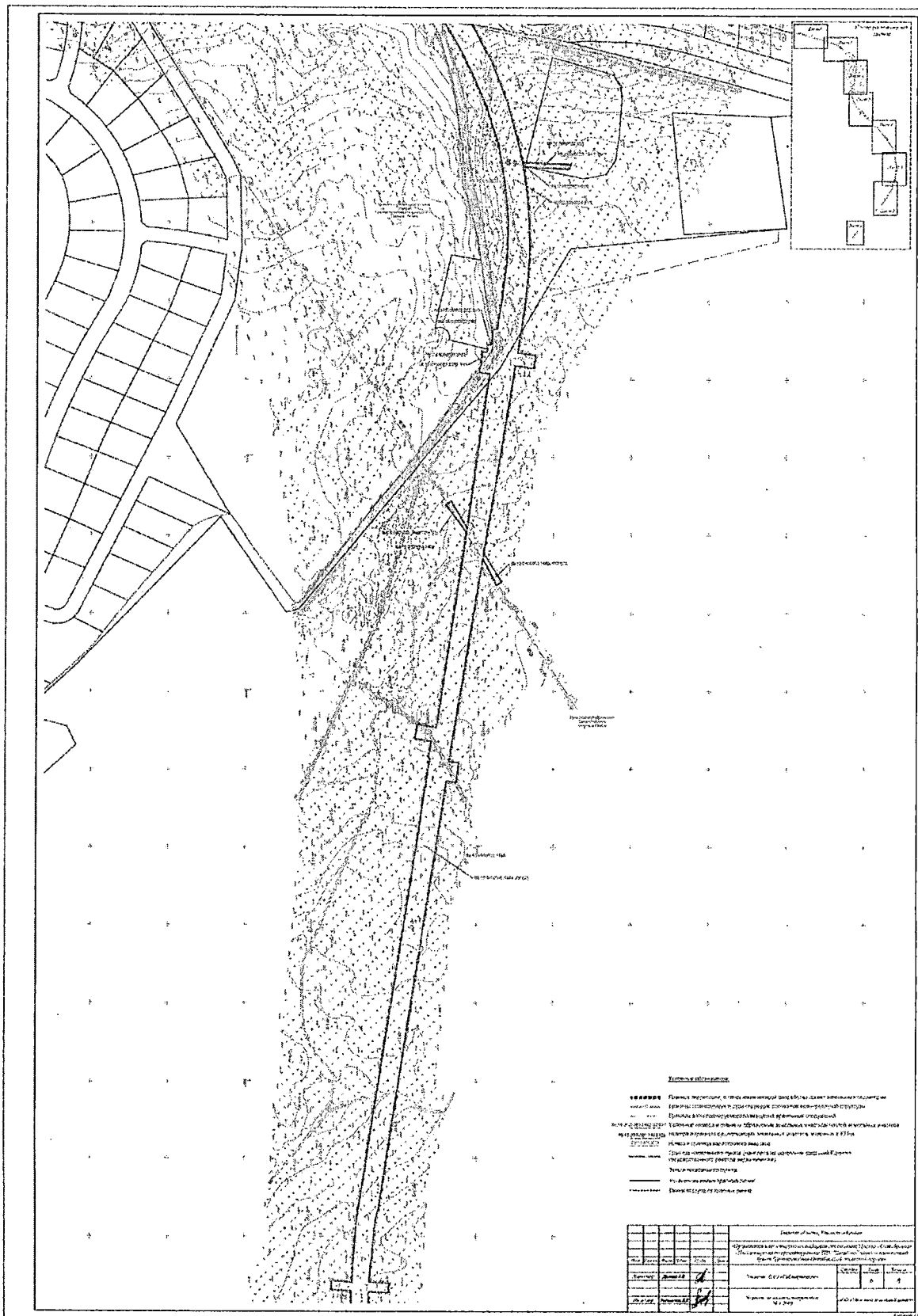
Чертеж межевания территории. Лист 4



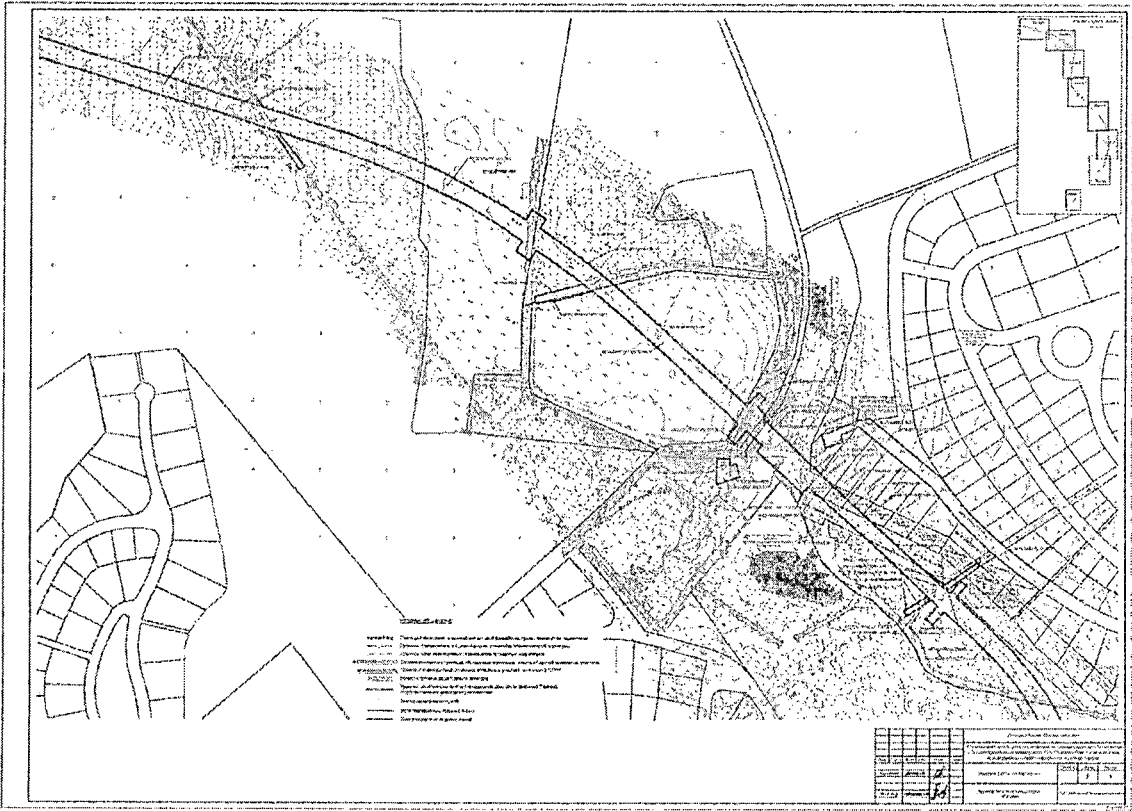
Чертеж межевания территории. Лист 5



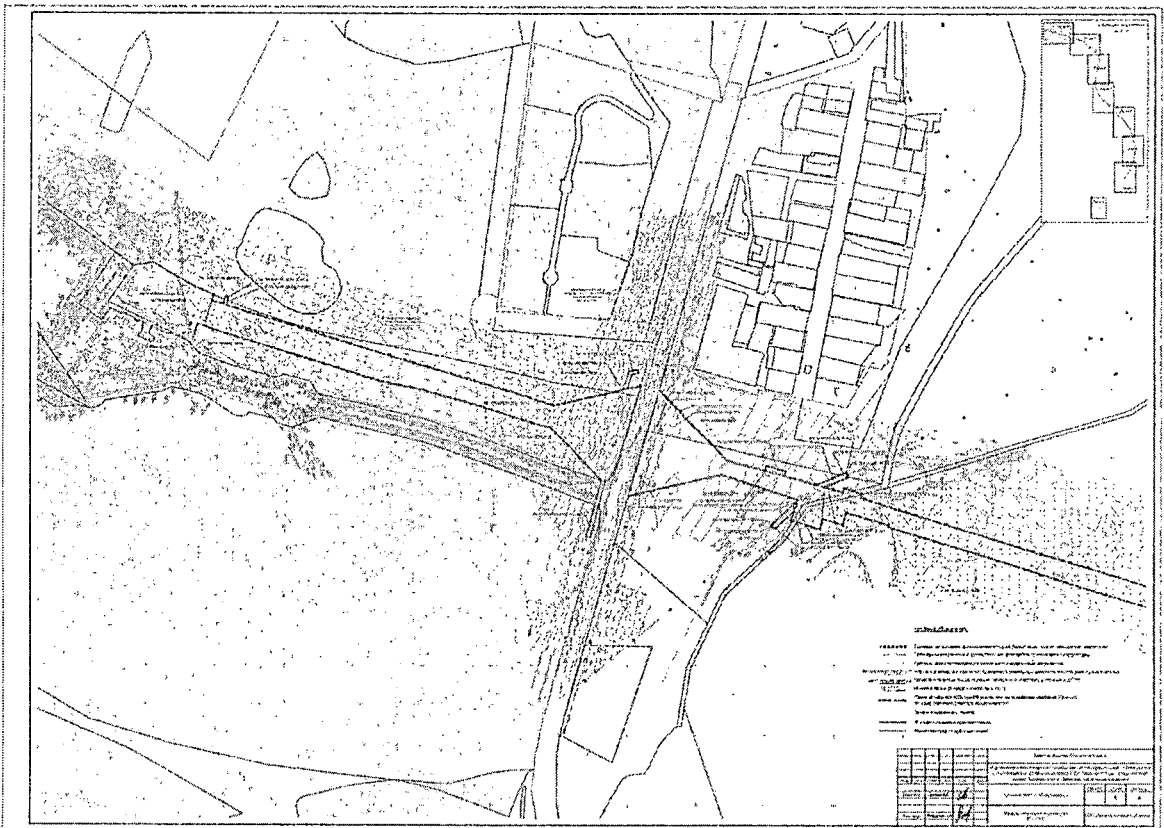
# Чертеж межевания территории. Лист 6



Чертеж межевания территории. Лист 7



Чертеж межевания территории. Лист 8



## Подраздел II. Пояснительная записка

26. Документация по планировке территории (проект межевания территории) разработана в соответствии с градостроительными и техническими регламентами, с законодательством в сфере градостроительства и архитектуры и нормативными правовыми актами, методическими указаниями, принятыми в рамках законодательства, в том числе устанавливающими требования по обеспечению пожарной безопасности и предупреждению чрезвычайных ситуаций, по обеспечению безопасной эксплуатации зданий, строений, сооружений и безопасного использования прилегающих к ним территорий, и с соблюдением технических условий.

27. Для подготовки проекта межевания территории использованы сведения единого государственного реестра недвижимости.

28. Система координат в соответствии с приказом № П/256 принята МСК-69.

29. Площадь территории, в отношении которой разрабатывается проект межевания, составляет 377 641 кв. м (37,7641 га), в том числе:

1) площадь образуемых земельных участков для размещения линейного объекта (постоянный отвод) составляет 355 735 кв. м (35,57 га);

2) площадь земельных участков, образуемых на период строительства линейного объекта (временный отвод), – 21 906 кв. м (2,1906 га).

30. Перечень образуемых земельных участков для размещения линейного объекта (постоянный отвод) представлен в таблице 3.

Таблица 3

| № п/п | Кадастровый номер земельного участка (далее – ЗУ) | Местоположение   | Площадь ЗУ, кв. м | Площадь образуемого ЗУ, кв. м | Номер образуемого ЗУ        | Категория земель                       | Вид разрешенного использования  | Вид права                                 | Правообладатель  | Вид разрешенного использования формируемого ЗУ |
|-------|---|--|-------------------|-------------------------------|-----------------------------|--|---------------------------------|---|--|--|
| 1     | 69:15:00000021                                    | в границах кадастрового квартала   | -                 | 13382                         | 69:15:0000000:ЗУ1(1)        | -                                      | -                               | -   | -  | Железнодорожный транспорт                      |
| 1     | 69:15:00000021                                    | в границах кадастрового квартала   | -                 | 13382                         | 69:15:0000000:ЗУ1(1)        | -                                      | -                               | -   | -  | Железнодорожный транспорт                      |
| 2     | 69:15:00000021                                    | в границах кадастрового квартала   | -                 | 254                           | 69:15:0000000:ЗУ1(2)        | -                                      | -                               | -   | -  | Железнодорожный транспорт                      |
| 3     | 69:15:00000021                                    | в границах кадастрового квартала   | -                 | 1735                          | 69:15:0000000:ЗУ1(3)        | -                                      | -                               | -   | -  | Железнодорожный транспорт                      |
|       |   |  |                   | 15371                         | Итого<br>69:15:0000000:ЗУ1  |  |                                 |   |  |  |
| 4     | 69:15:00000027                                    | в границах кадастрового квартала   | -                 | 13127                         | 69:15:0000027:ЗУ1           | -                                      | -                               | -   | -  | Железнодорожный транспорт                      |
| 5     | 69:15:0000000:58                                  | Тверская область, Конаковский район, с/п Козловское, сельскохозяйственный производственный кооператив (далее – СПК) «Завидово» | 58241941          | 623                           | 69:15:0000000:58:ЗУ1        | Земли сельскохозяйственного назначения | Для ведения сельского хозяйства | Постоянное (бесспорное) пользование       | Коллективно-долевое сельскохозяйственное предприятие (далее – КДСП) «Завидово» | Железнодорожный транспорт                      |
| 6     | 69:15:0000020:210                                 | Тверская область, Конаковский район, с/п Вахонинское, д. Вахонинно   | 4943261           | 274                           | 69:15:0000020:210:ЗУ1       | Земли сельскохозяйственного назначения | Для ведения сельского хозяйства | Общая долевая собственность (далее – ОДС) | Крестьянское хозяйство (далее – КХ) «Шошинское»                                | Железнодорожный транспорт                      |
| 7     | 69:15:0000000:55                                  | Тверская область, Конаковский район, Вахонинское с/п, в границах бывшего совхоза   | 13800116          | 23                            | 69:15:0000000:55:ЗУ1<br>(1) | Земли сельскохозяйственного назначения | Для ведения сельского хозяйства | Постоянное (бесспорное) пользование       | КХ «Шошинское»   | Железнодорожный транспорт                      |



| № п/п | Кадастровый номер земельного участка (далее – ЗУ) | Местоположение   | Площадь ЗУ, кв. м | Площадь образуемого ЗУ, кв. м | Номер образуемого ЗУ          | Категория земель                       | Вид разрешенного использования   | Вид права                           | Правообладатель   | Вид разрешенного использования формируемого ЗУ |
|-------|---|--|-------------------|-------------------------------|-------------------------------|--|--|-------------------------------------|---|--|
| 8     | 69:15:0000000:55                                  | Тверская область, Конаковский район, Вахонинское с/п, в границах бывшего совхоза «Шошинский»   | 13800116          | 4                             | 69:15:0000000:55:ЗУ1 (2)      | Земли сельскохозяйственного назначения | Для ведения сельского хозяйства  | Постоянное (бессрочное) пользование | КХ «Шошинское»  | Железнодорожный транспорт                      |
| 9     | 69:15:0000000:55                                  | Тверская область, Конаковский район, Вахонинское с/п, в границах бывшего совхоза «Шошинский»   | 13800116          | 4                             | 69:15:0000000:55:ЗУ1 (3)      | Земли сельскохозяйственного назначения | Для ведения сельского хозяйства  | Постоянное (бессрочное) пользование | КХ «Шошинское»  | Железнодорожный транспорт                      |
|       |   |  |                   | 31                            | Итого<br>69:15:0000000:55:ЗУ1 |  |  |                                     |   |  |
| 10    | 69:15:0000020:2828                                | Тверская область, Конаковский район, с/п «Завидово», д. Вараксино  | 71700             | 28870                         | 69:15:0000020:2828:ЗУ1        | Земли населенных пунктов               | Для жилищного строительства, для индивидуального жилищного строительства | Собственность                       | Общество с ограниченной ответственностью (далее – ООО) «Завидово Плаза», ИНН 5029140480 | Железнодорожный транспорт                      |
| 11    | 69:15:0000000:1462(55)                            | Тверская область, Конаковский район, Завидовское сельское поселение, Государственное казенное учреждение Тверской области (далее – ГКУ) «Тверское лесничество Тверской области», Завидовское | 44373660          | 292                           | 69:15:0000000:1462:ЗУ1 (1)    | Земли лесного фонда                    | Для ведения лесного хозяйства  | -                                   | Данные отсутствуют  | Железнодорожный транспорт                      |

| № п/п | Кадастровый номер земельного участка (далее – ЗУ) | Местоположение  | Площадь ЗУ, кв. м | Площадь образуемого ЗУ, кв. м | Номер образуемого ЗУ       | Категория земель    | Вид разрешенного использования | Вид права | Правообладатель    | Вид разрешенного использования формируемого ЗУ |
|-------|---|---|-------------------|-------------------------------|----------------------------|---------------------|--------------------------------|-----------|--------------------|--|
| 12    | 69:15:0000000:1462(72)                            | участковое лесничество, лесные кварталы 1 – 35 (леса, ранее находившиеся во владении СПК «Завидово») Тверская область, Конаковский район, Завидовское сельское поселение, ГКУ «Тверское лесничество Тверской области», Завидовское участковое лесничество, лесные кварталы 1 – 35 (леса, ранее находившиеся во владении СПК «Завидово») | 44373660          | 24630                         | 69:15:0000000:1462:ЗУ1 (2) | Земли лесного фонда | Для ведения лесного хозяйства  | -         | Данные отсутствуют | Железнодорожный транспорт                      |
| 13    | 69:15:0000000:1462(18)                            | Тверская область, Конаковский район, Завидовское сельское поселение, ГКУ «Тверское лесничество Тверской области», Завидовское участковое лесничество, лесные  | 44373660          | 16325                         | 69:15:0000000:1462:ЗУ1 (3) | Земли лесного фонда | Для ведения лесного хозяйства  | -         | Данные отсутствуют | Железнодорожный транспорт                      |

| № п/п | Кадастровый номер земельного участка (далее – ЗУ) | Местоположение   | Площадь ЗУ, кв. м | Площадь образуемого ЗУ, кв. м | Номер образуемого ЗУ          | Категория земель       | Вид разрешенного использования   | Вид права | Правообладатель    | Вид разрешенного использования формируемого ЗУ |
|-------|---|--|-------------------|-------------------------------|-------------------------------|------------------------|----------------------------------|-----------|--------------------|--|
| 14    | 69:15:0000000:146<br>2(18)                        | Местоположение<br>кварталы 1 – 35<br>(леса, ранее<br>находившиеся<br>во владении<br>СПК<br>«Завидово»)<br>Тверская<br>область,<br>Конаковский<br>район,<br>Завидовское<br>сельское<br>поселение,<br>ГКУ «Тверское<br>лесничество<br>Тверской<br>области»,<br>Завидовское<br>участковое<br>лесничество,<br>лесные<br>кварталы 1 – 35<br>(леса, ранее<br>находившиеся<br>во владении<br>СПК<br>«Завидово») | 44373660          | 131                           | 69:15:0000000:1462:ЗУ1<br>(4) | Земли лесного<br>фонда | Для ведения<br>лесного хозяйства | -         | Данные отсутствуют | Железнодорож-<br>ный транспорт                 |
| 15    | 69:15:0000000:146<br>2(41)                        | Местоположение<br>кварталы 1 – 35<br>(леса, ранее<br>находившиеся<br>во владении<br>СПК<br>«Завидово»)<br>Тверская<br>область,<br>Конаковский<br>район,<br>Завидовское<br>сельское<br>поселение,<br>ГКУ «Тверское<br>лесничество<br>Тверской<br>области»,<br>Завидовское<br>участковое<br>лесничество,<br>лесные<br>кварталы 1 – 35<br>(леса, ранее<br>находившиеся<br>во владении<br>СПК<br>«Завидово») | 44373660          | 7566                          | 69:15:0000000:1462:ЗУ1<br>(5) | Земли лесного<br>фонда | Для ведения<br>лесного хозяйства | -         | Данные отсутствуют | Железнодорож-<br>ный транспорт                 |

| № п/п | Кадастровый номер земельного участка (далее – ЗУ) | Местоположение   | Площадь ЗУ, кв. м | Площадь образуемого ЗУ, кв. м. | Номер образуемого ЗУ      | Категория земель    | Вид разрешенного использования | Вид права | Правообладатель    | Вид разрешенного использования формируемого ЗУ |
|-------|---|--|-------------------|--------------------------------|---------------------------|---------------------|--------------------------------|-----------|--------------------|--|
| 16    | 69:15:0000000:1462(17)                            | во владении СПК «Завидово») Тверская область, Конаковский район, Завидовское сельское поселение, ГКУ «Тверское лесничество Тверской области», Завидовское участковое лесничество, лесные кварталы 1 – 35 (леса, ранее находившиеся во владении СПК «Завидово») | 44373660          | 808                            | 69:15:0000000:1462:ЗУ1(6) | Земли лесного фонда | Для ведения лесного хозяйства  | -         | Данные отсутствуют | Железнодорожный транспорт                      |
| 17    | 69:15:0000000:1462(17)                            | Тверская область, Конаковский район, Завидовское сельское поселение, ГКУ «Тверское лесничество Тверской области», Завидовское участковое лесничество, лесные кварталы 1 – 35 (леса, ранее находившиеся во владении СПК «Завидово»)                             | 44373660          | 191                            | 69:15:0000000:1462:ЗУ1(7) | Земли лесного фонда | Для ведения лесного хозяйства  | -         | Данные отсутствуют | Железнодорожный транспорт                      |

| № п/п | Кадастровый номер земельного участка (далее – ЗУ) | Местоположение   | Площадь ЗУ, кв. м | Площадь образуемого ЗУ, кв. м | Номер образуемого ЗУ                                     | Категория земель    | Вид разрешения использования  | Вид права | Правообладатель    | Вид разрешенного использования формируемого ЗУ |
|-------|---|--|-------------------|-------------------------------|--|---------------------|-------------------------------|-----------|--------------------|--|
| 18    | 69:15:0000000:1462(41)                            | Тверская область, Конаковский район, Завидовское сельское поселение, ГКУ «Тверское лесничество Тверской области», Завидовское участковое лесничество, лесные кварталы 1 – 35 (леса, ранее находившиеся во владении СПК «Завидово») | 44373660          | 2542                          | 69:15:0000000:1462:ЗУ1(8)                                | Земли лесного фонда | Для ведения лесного хозяйства | -         | Данные отсутствуют | Железнодорожный транспорт                      |
| 19    | 69:15:0000000:1462(41)                            | Тверская область, Конаковский район, Завидовское сельское поселение, ГКУ «Тверское лесничество Тверской области», Завидовское участковое лесничество, лесные кварталы 1 – 35 (леса, ранее находившиеся во владении СПК «Завидово») | 44373660          | 10                            | 69:15:0000000:1462:ЗУ1(9)                                | Земли лесного фонда | Для ведения лесного хозяйства | -         | Данные отсутствуют | Железнодорожный транспорт                      |
| 20    | 69:15:0000020:724                                 | Тверская   | 160280            | 52495                         | Итого<br>69:15:0000000:1462:ЗУ1<br>69:15:0000020:724:ЗУ1 | Земли               | Для ведения                   | Собствен- | ООО «Межа», ИНН    | Железнодорож-                                  |

| № п/п | Кадастровый номер земельного участка (далее – ЗУ) | Местоположение   | Площадь ЗУ, кв. м | Площадь образуемого ЗУ, кв. м | Номер образуемого ЗУ           | Категория земель                       | Вид разрешенного использования  | Вид права                                    | Правообладатель   | Вид разрешенного использования формируемого ЗУ |
|-------|---|--|-------------------|-------------------------------|--------------------------------|--|---------------------------------|--|---|--|
|       |   | область, Конаковский район, с/п Вахонинское, д. Городище   |                   |                               | (1)                            | сельскохозяйственного назначения       | сельского хозяйства             | ность  | 7706763367  | новый транспорт                                |
| 21    | 69:15:0000020:724                                 | Тверская область, Конаковский район, с/п Вахонинское, д. Городище  | 160280            | 3839                          | 69:15:0000020:724:ЗУ1<br>(2)   | Земли сельскохозяйственного назначения | Для ведения сельского хозяйства | Собственность                                | ООО «Межа», ИНН 7706763367  | Железнодорожный транспорт                      |
|       |   |  |                   | 5553                          | Итого<br>69:15:0000020:724:ЗУ1 |  |                                 |  |   |  |
| 22    | 69:15:0000020:1898                                | Тверская область, Конаковский район, с/п «Завидово», Тверское лесничество, Октябрьское участковое лесничество, лесной квартал 26 | 1084178           | 28762                         | 69:15:0000020:1898:ЗУ1         | Земли лесного фонда                    | для ведения лесного хозяйства   | Собственность/Аренда (в том числе субаренда) | Российская Федерация/ООО «Т2 Мобайл», ИНН 7743895280/ООО «ЗАВИДОВО Девелопмент», ИНН 7733620336   | Железнодорожный транспорт                      |
| 23    | 69:15:0000020:2872                                | Тверская область, Конаковский район, Вахонинское сельское поселение, в районе д. Шоша  | 114441            | 2979                          | 69:15:0000020:2872:ЗУ1         | Земли сельскохозяйственного назначения | Для сельского хозяйства         | ОДС  | Множество лиц   | Железнодорожный транспорт                      |
| 24    | 69:15:0000020:2871                                | Тверская область, Конаковский район, Вахонинское сельское поселение, в районе д. Шоша  | 49380             | 12302                         | 69:15:0000020:2871:ЗУ1         | Земли сельскохозяйственного назначения | Для сельского хозяйства         | Долевая собственность                        | Демьянов Сергей Владимирович, Подгорный Алексей Михайлович, ООО «КХ Шошинское», ИНН 7706587640, Данильчак Михаил Евстахович, Варфоломеева Светлана Владимировна | Железнодорожный транспорт                      |

| № п/п | Кадастровый номер земельного участка (далее – ЗУ) | Местоположение   | Площадь ЗУ, кв. м | Площадь образуемого ЗУ, кв. м | Номер образуемого ЗУ            | Категория земель                       | Вид разрешенного использования   | Вид права     | Правообладатель            | Вид разрешенного использования формируемого ЗУ |
|-------|---|--|-------------------|-------------------------------|---------------------------------|--|--|---------------|----------------------------|--|
| 25    | 69:15:0000020:723                                 | Тверская область, Конаковский район, с/п Вахонинское, д. Шоца  | 2999              | 663                           | 69:15:0000020:723:ЗУ1           | Земли сельскохозяйственного назначения | Для ведения сельского хозяйства  | Собственность | ООО «Межа», ИНН 7706763367 | Железнодорожный транспорт                      |
| 26    | 69:15:0000020:1405                                | Тверская область, Конаковский район, с/п Вахонинское, район д. Городище  | 75845             | 7319                          | 69:15:0000020:1405:ЗУ1 (1)      | Земли сельскохозяйственного назначения | Для сельскохозяйственного производства – расширения деятельности крестьянского (фермерского) хозяйств  | Собственность | Аль-Шаер Рами М.           | Железнодорожный транспорт                      |
| 27    | 69:15:0000020:1405                                | обл. Тверская, Конаковский район, с/п Вахонинское, район д. Городище   | 75845             | 5                             | 69:15:0000020:1405:ЗУ1 (2)      | Земли сельскохозяйственного назначения | Для сельскохозяйственного производства – расширения деятельности крестьянского (фермерского) хозяйств  | Собственность | Аль-Шаер Рами М.           | Железнодорожный транспорт                      |
|       |   |  |                   | 7324                          | Итого<br>69:15:0000020:1405:ЗУ1 |  |  |               |                            |  |
| 28    | 69:15:0000020:1400                                | Тверская область, Конаковский район, с/п Вахонинское, район д. Городище  | 206570            | 5762                          | 69:15:0000020:1400:ЗУ1          | Земли сельскохозяйственного назначения | Для сельскохозяйственного производства – расширения деятельности крестьянского (фермерского) хозяйства | Собственность | Аль-Шаер Рами М.           | Железнодорожный транспорт                      |
| 29    | 69:15:0000000:1469                                | Тверская область, Конаковский район, ГКУ «Тверское лесничество Тверской области», Октябрьское участковое лесничество, Октябрьское урочище. | 109804755         | 1571                          | 69:15:0000000:1469:ЗУ1 (1)      | Земли лесного фонда                    | для ведения лесного хозяйства  | Собственность | Российская Федерация       | Железнодорожный транспорт                      |

| № п/п | Кадастровый номер земельного участка (далее – ЗУ) | Местоположение  | Площадь ЗУ, кв. м | Площадь образуемого ЗУ, кв. м | Номер образуемого ЗУ          | Категория земель    | Вид разрешенного использования | Вид права     | Правообладатель      | Вид разрешенного использования формируемого ЗУ |
|-------|---|---|-------------------|-------------------------------|-------------------------------|---------------------|--------------------------------|---------------|----------------------|--|
| 30    | 69:15:0000000:1469                                | лесные кварталы: 1 – 25, 27 – 74<br>Тверская область, Конаковский район, ГКУ «Тверское лесничество Тверской области», Октябрьское участковое лесничество, Октябрьское урочище, лесные кварталы: 1 – 25, 27 – 74 | 109804755         | 312                           | 69:15:0000000:1469:ЗУ1<br>(2) | Земли лесного фонда | для ведения лесного хозяйства  | Собственность | Российская Федерация | Железнодорожный транспорт                      |
| 31    | 69:15:0000000:1469                                | Тверская область, Конаковский район, ГКУ «Тверское лесничество Тверской области», Октябрьское участковое лесничество, Октябрьское урочище, лесные кварталы: 1 – 25, 27 – 74                                     | 109804755         | 27342                         | 69:15:0000000:1469:ЗУ1<br>(3) | Земли лесного фонда | для ведения лесного хозяйства  | Собственность | Российская Федерация | Железнодорожный транспорт                      |
| 32    | 69:15:0000000:1469                                | Тверская область, Конаковский район, ГКУ «Тверское лесничество Тверской области», Октябрьское участковое  | 109804755         | 30377                         | 69:15:0000000:1469:ЗУ1<br>(4) | Земли лесного фонда | для ведения лесного хозяйства  | Собственность | Российская Федерация | Железнодорожный транспорт                      |



| № п/п | Кадастровый номер земельного участка (далее – ЗУ) | Местоположение  | Площадь ЗУ, кв. м | Площадь образуемого ЗУ, кв. м | Номер образуемого ЗУ            | Категория земель    | Вид разрешенного использования | Вид права     | Правообладатель      | Вид разрешенного использования формируемого ЗУ |
|-------|---|---|-------------------|-------------------------------|---------------------------------|---------------------|--------------------------------|---------------|----------------------|--|
| 33    | 69:15:0000000:1469                                | лесничество, Октябрьское урочище, лесные кварталы: 1 – 25, 27 – 74<br>Тверская область, Конаковский район, ГКУ «Тверское лесничество Тверской области», Октябрьское участковое лесничество, Октябрьское урочище, лесные кварталы: 1 – 25, 27 – 74 | 109804755         | 5589                          | 69:15:0000000:1469:ЗУ1 (5)      | Земли лесного фонда | для ведения лесного хозяйства  | Собственность | Российская Федерация | Железнодорожный транспорт                      |
| 34    | 69:15:0000000:1469                                | лесничество Тверской области», Октябрьское участковое лесничество, Октябрьское урочище, лесные кварталы: 1 – 25, 27 – 74  | 109804755         | 38355                         | 69:15:0000000:1469:ЗУ1 (6)      | Земли лесного фонда | для ведения лесного хозяйства  | Собственность | Российская Федерация | Железнодорожный транспорт                      |
|       |   |   |                   | 103546                        | Итого<br>69:15:0000000:1469:ЗУ1 |                     |                                |               |                      |  |
| 35    | 69:15:0000021:1304(3)                             | Тверская область, Конаковский район, ГКУ «Тверское  | 50000             | 1463                          | 69:15:0000000:1304:ЗУ1          | Земли лесного фонда | для ведения лесного хозяйства  | Собственность | Российская Федерация | Железнодорожный транспорт                      |

| № п/п | Кадастровый номер земельного участка (далее – ЗУ) | Местоположение   | Площадь ЗУ, кв. м | Площадь образуемого ЗУ, кв. м | Номер образуемого ЗУ           | Категория земель                       | Вид разрешенного использования      | Вид права     | Правообладатель                        | Вид разрешенного использования образуемого ЗУ |
|-------|---|--|-------------------|-------------------------------|--------------------------------|--|-------------------------------------|---------------|--|---|
|       |   | лесничество Тверской области», Октябрьское участковое лесничество, Октябрьское урочище, лесные кварталы: 1 – 25, 27 – 74 |                   |                               |                                |  |                                     |               |  |   |
| 36    | 69:15:0000020:295                                 | Тверская область, Конаковский район, с/п Вахонинское, д. Рябинки   | 92539             | 7124                          | 69:15:0000020:295:ЗУ1 (1)      | Земли сельскохозяйственного назначения | Для ведения крестьянского хозяйства | Собственность | ООО «Атлас Энтерпрайз», ИНН 6949107855 | Железнодорожный транспорт                     |
| 37    | 69:15:0000020:295                                 | Тверская область, Конаковский район, с/п Вахонинское, д. Рябинки   | 92539             | 1403                          | 69:15:0000020:295:ЗУ1 (2)      | Земли сельскохозяйственного назначения | Для ведения крестьянского хозяйства | Собственность | ООО «Атлас Энтерпрайз», ИНН 6949107855 | Железнодорожный транспорт                     |
|       |   |  |                   | 8527                          | Итого<br>69:15:0000020:295:ЗУ1 |  |                                     |               |  |   |
| 38    | 69:15:0000020:293                                 | Тверская область, Конаковский район, с/п Вахонинское, д. Рябинки   | 140693            | 7894                          | 69:15:0000020:293:ЗУ1          | Земли сельскохозяйственного назначения | Для ведения крестьянского хозяйства | Собственность | ООО «Атлас Энтерпрайз», ИНН 6949107855 | Железнодорожный транспорт                     |
| 39    | 69:15:0000020:294                                 | Тверская область, Конаковский район, с/п Вахонинское, д. Рябинки   | 60160             | 3570                          | 69:15:0000020:294:ЗУ1 (1)      | Земли сельскохозяйственного назначения | Для ведения крестьянского хозяйства | Собственность | ООО «Атлас Энтерпрайз», ИНН 6949107855 | Железнодорожный транспорт                     |
| 40    | 69:15:0000020:294                                 | Тверская область, Конаковский район, с/п Вахонинское, д. Рябинки   | 60160             | 1                             | 69:15:0000020:294:ЗУ1 (2)      | Земли сельскохозяйственного назначения | Для ведения крестьянского хозяйства | Собственность | ООО «Атлас Энтерпрайз», ИНН 6949107855 | Железнодорожный транспорт                     |
|       |   |  |                   | 3571                          | Итого<br>69:15:0000020:294:ЗУ1 |  |                                     |               |  |   |

| № п/п | Кадастровый номер земельного участка (далее – ЗУ) | Местоположение  | Площадь ЗУ, кв. м | Площадь образуемого ЗУ, кв. м | Номер образуемого ЗУ           | Категория земель                       | Вид разрешенного использования              | Вид права                                    | Правообладатель   | Вид разрешенного использования формируемого ЗУ |
|-------|---|---|-------------------|-------------------------------|--------------------------------|--|---|--|---|--|
| 41    | 69:15:0000020:738                                 | Тверская область, Конаковский район, с/п Вахонинское, д. Рябинки      | 130882            | 17612                         | 69:15:0000020:738:ЗУ1          | Земли сельскохозяйственного назначения | Для ведения сельского хозяйства             | Собственность                                | ООО «Межа», ИНН 7706763367  | Железнодорожный транспорт                      |
| 42    | 69:15:0000020:737                                 | Тверская область, Конаковский район, с/п Вахонинское, д. Рябинки      | 114330            | 1598                          | 69:15:0000020:737:ЗУ1 (1)      | Земли сельскохозяйственного назначения | Для ведения сельского хозяйства             | Собственность                                | ООО «Межа», ИНН 7706763367  | Железнодорожный транспорт                      |
| 43    | 69:15:0000020:737                                 | Тверская область, Конаковский район, с/п Вахонинское, д. Рябинки      | 114330            | 2845                          | 69:15:0000020:737:ЗУ1 (2)      | Земли сельскохозяйственного назначения | Для ведения сельского хозяйства             | Собственность                                | ООО «Межа», ИНН 7706763367  | Железнодорожный транспорт                      |
|       |   |   |                   | 4443                          | Итого<br>69:15:0000020:737:ЗУ1 |  |   |  |   |  |
| 44    | 69:15:0000020:1542                                | Тверская область, Конаковский район, с/п Вахонинское                  | 217386            | 2988                          | 69:15:0000020:1542:ЗУ1         | Земли сельскохозяйственного назначения | Для сельскохозяйственного производства      | Собственность/Аренда (в том числе субаренда) | ООО «КХ Шошинское», ИНН 7706587640/ Коллективное хозяйство (колхоз) «Шошинское», ИНН 6911004650 | Железнодорожный транспорт                      |
| 45    | 69:15:0000027:253                                 | Тверская область, Конаковский район, с/п Мокшинское, д. Архангельское | 6264              | 52                            | 69:15:0000027:253:ЗУ1          | Земли населенных пунктов               | Для жилищного строительства                 | Собственность                                | ООО «ТрастСтройИнвест»,   | Железнодорожный транспорт                      |
| 46    | 69:15:0000020:3096                                | Тверская область, Конаковский район, с/п Вахонинское, д. Терехово     | 2492              | 97                            | 69:15:0000020:3096:ЗУ1         | Земли населенных пунктов               | Для индивидуального жилищного строительства | Собственность                                | ООО «Лесной берег»  | Железнодорожный транспорт                      |
| 47    | 69:15:0000020:3105                                | Тверская область, м. Конаковский район, с/п Вахонинское, д. Терехово  | 2468              | 30                            | 69:15:0000020:3105:ЗУ1         | Земли населенных пунктов               | Для индивидуального жилищного строительства | Собственность                                | ООО «Лесной берег»,   | Железнодорожный транспорт                      |

| № п/п | Кадастровый номер земельного участка (далее – ЗУ) | Местоположение   | Площадь ЗУ, кв. м | Площадь образуемого ЗУ, кв. м | Номер образуемого ЗУ            | Категория земель                       | Вид разрешенного использования              | Вид права     | Правообладатель             | Вид разрешенного использования формируемого ЗУ |
|-------|---|--|-------------------|-------------------------------|---------------------------------|--|---|---------------|-----------------------------|--|
| 48    | 69:15:0000027:3352                                | Тверская область, Конаковский район, с/п Завидово, д. Архангельское        | 269529            | 124                           | 69:15:0000027:3352:ЗУ1          | Земли населенных пунктов               | Для жилищного строительства                 | Собственность | ООО «ЗАВИДОВО ПАРК»         | Железнодорожный транспорт                      |
| 49    | 69:15:0000000:2332(2)                             | Тверская область, Конаковский район, с/п Вахонинское, в районе д. Терехово | 571666            | 8644                          | 69:15:0000000:2332:ЗУ1 (1)      | Земли сельскохозяйственного назначения | Для ведения сельского хозяйства             | Собственность | ООО «Межа», ИНН 7706763367  | Железнодорожный транспорт                      |
| 50    | 69:15:0000000:2332(1)                             | Тверская область, Конаковский район, с/п Вахонинское, в районе д. Терехово | 571666            | 3691                          | 69:15:0000000:2332:ЗУ1 (2)      | Земли сельскохозяйственного назначения | Для ведения сельского хозяйства             | Собственность | ООО «Межа», ИНН 7706763367  | Железнодорожный транспорт                      |
|       |   |  |                   | 12335                         | Итого<br>69:15:0000020:2332:ЗУ1 |  |   |               |                             |  |
| 51    | 69:15:0000027:4809                                | Тверская область, Конаковский район, с/п Завидово, д. Архангельское        | 109100            | 315                           | 69:15:0000027:4809:ЗУ1          | Земли населенных пунктов               | Для индивидуального жилищного строительства | Собственность | ООО «ЗАВИДОВО Девелопмент», | Железнодорожный транспорт                      |
| 52    | 69:15:0000020:3540                                | Тверская область, Конаковский район, с/п Вахонинское, в районе д. Терехово | 75587             | 2160                          | 69:15:0000020:3540:ЗУ1 (1)      | Земли сельскохозяйственного назначения | Для ведения сельского хозяйства             | Собственность | ООО «Межа», ИНН 7706763367  | Железнодорожный транспорт                      |
| 53    | 69:15:0000020:3540                                | Тверская область, Конаковский район, с/п Вахонинское, в районе д. Терехово | 75587             | 4                             | 69:15:0000020:3540:ЗУ1 (2)      | Земли сельскохозяйственного назначения | Для ведения сельского хозяйства             | Собственность | ООО «Межа», ИНН 7706763367  | Железнодорожный транспорт                      |
| 54    | 69:15:0000020:3540                                | Тверская область, Конаковский район, с/п Вахонинское, в районе д. Терехово | 75587             | 196                           | 69:15:0000020:3540:ЗУ1 (3)      | Земли сельскохозяйственного назначения | Для ведения сельского хозяйства             | Собственность | ООО «Межа», ИНН 7706763367  | Железнодорожный транспорт                      |

| № п/п | Кадастровый номер земельного участка (далее – ЗУ) | Местоположение   | Площадь ЗУ, кв. м | Площадь образуемого ЗУ, кв. м | Номер образуемого ЗУ            | Категория земель  | Вид разрешенного использования                             | Вид права   | Правообладатель  | Вид разрешенного использования формируемого ЗУ |
|-------|---|--|-------------------|-------------------------------|---------------------------------|---|--|---|--|--|
|       |   | район, с/п Вахонинское, в районе д. Терехово                               |                   |                               | Итого<br>69:15:0000020:3540:ЗУ1 |   |  |   |  |  |
| 55    | 69:15:0000020:3380                                | Тверская область, Конаковский район, с/п Вахонинское, в районе д. Терехово | 736               | 736                           | 69:15:0000020:3380:ЗУ1          | Земли сельскохозяйственного назначения  | Для ведения сельского хозяйства                            | Собственность                                       | ООО «Межа», ИНН 7706763367   | Железнодорожный транспорт                      |
| 56    | 69:15:0000020:3391                                | Тверская область, Конаковский район, с/п Вахонинское, в районе д. Терехово | 756               | 756                           | 69:15:0000020:3391:ЗУ1          | Земли сельскохозяйственного назначения  | Для ведения сельского хозяйства                            | Собственность                                       | ООО «Межа», ИНН 7706763367   | Железнодорожный транспорт                      |
| 57    | 69:15:0000020:3398                                | Тверская область, Конаковский район, с/п Вахонинское, в районе д. Терехово | 844               | 283                           | 69:15:0000020:3398:ЗУ1          | Земли сельскохозяйственного назначения  | Для ведения сельского хозяйства                            | Собственность                                       | ООО «Межа», ИНН 7706763367   | Железнодорожный транспорт                      |
| 58    | 69:15:0000020:3399                                | Тверская область, Конаковский район, с/п Вахонинское, в районе д. Терехово | 756               | 23                            | 69:15:0000020:3399:ЗУ1          | Земли сельскохозяйственного назначения  | Для ведения сельского хозяйства                            | Собственность                                       | ООО «Межа», ИНН 7706763367   | Железнодорожный транспорт                      |
| 59    | 69:15:0000021:1023                                | Тверская область, Конаковский район  | 58853             | 257                           | 69:15:0000021:1023:ЗУ1          | Земли промышленности, энергетики, транспорта, связи, радиовещания, телевидения, информатики, земли для обеспечения космической деятельности, земли обороны, | Под автодорогу «Москва – С.Петербург – Конаково – Иваново» | Собственность/ Постоянное (бессрочное) пользование, | Субъект Российской Федерации Тверская область/<br>ГКУ «Дирекция территориального дорожного фонда Тверской области», ИНН 6905009018 | Железнодорожный транспорт                      |

| № п/п | Кадастровый номер земельного участка (далее – ЗУ) | Местоположение  | Площадь ЗУ, кв. м | Площадь образуемого ЗУ, кв. м | Номер образуемого ЗУ   | Категория земель   | Вид разрешенного использования   | Вид права   | Правообладатель   | Вид разрешенного использования формируемого ЗУ |
|-------|---|---|-------------------|-------------------------------|------------------------|--|--|---|---|--|
| 60    | 69:15:0000020:1572                                | Тверская область, Конаковский район   | 6261              | 3                             | 69:15:0000020:1572:ЗУ1 | безопасности и земли иного специального назначения<br>Земли промышленности, энергетики, транспорта, связи, радиовещания, телевидения, информатики, земли для обеспечения космической деятельности, земли обороны, безопасности и земли иного специального назначения | Под автоторугу «Москва – С.Петербург – Конаково – Иваново»               | Собственность/ Постоянное (бессрочное) пользование, | Субъект Российской Федерации Тверская область/ ГКУ «Дирекция территориального дорожного фонда Тверской области», ИНН 6905009018 | Железнодорожный транспорт                      |
| 61    | 69:15:0000020:2829(1)                             | Тверская область, Конаковский район, с/п «Завидово», д. Варакино  | 838719            | 258                           | 69:15:0000020:2829:ЗУ1 | Земли населенных пунктов   | Для жилищного строительства, для индивидуального жилищного строительства | Собственность                                       | ООО «Завидово Плаза»  | Железнодорожный транспорт                      |
| 62    | 69:15:0000000:1465(24)                            | Тверская область, Конаковский район, Вахонинское с/п, ГКУ «Тверское лесничество Тверской области», Завидовское участковое лесничество, лесные кварталы 1 – 9, 11 – 14 (леса, ранее находившиеся в ведении КХ «Шошинское») | 12843877          | 33                            | 69:15:0000000:1465:ЗУ1 | Земли лесного фонда  | Для ведения лесного хозяйства  | -   | -   | Железнодорожный транспорт                      |

| № п/п  | Кадастровый номер земельного участка (далее – ЗУ) | Местоположение   | Площадь ЗУ, кв. м | Площадь образуемого ЗУ, кв. м | Номер образуемого ЗУ       | Категория земель   | Вид разрешенного использования  | Вид права   | Правообладатель   | Вид разрешенного использования (формируемого ЗУ) |
|--|---|--|-------------------|-------------------------------|----------------------------|--|---|---|---|--|
| 62.1   | 69:15:0000020:392                                 | Тверская область, Конаковский район, с/п Вахонинское, д. Шоша          | 35840             | 333                           | 69:15:0000020:392:ЗУ1      | Земли промышленности, энергетики, транспорта, связи, радиовещания, телевидения, информатики, земли для обеспечения космической деятельности, земли обороны, безопасности и земли иного специального назначения | Под федеральной автомобильной дорогой общего пользования с полосой отвода Подъезд к пос. Шоша (км 0+000 км 7+200) | Собственность/ постоянное (бес-срочное) пользование | Субъект Российской Федерации Тверская область/ ГКУ «Дирекция территориального дорожного фонда Тверской области», ИНН 6905009018 | Железнодорожный транспорт                        |
|  |   |  |                   | 342173                        | Итого                      |  |   |   |   |  |
| Перечень земельных участков, образуемых на период эксплуатации зданий вокзала и примыкающей к нему территории (постоянный отвод) |   |  |                   |                               |                            |  |   |   |   |  |
| 63   | 69:15:0000020:2828                                | Тверская область, Конаковский район, с/п «Завидово», д. Вараксино      | 71700             | 9552                          | 69:15:0000020:2828:ЗУ2     | Земли населенных пунктов   | Для жилищного строительства, для индивидуального жилищного строительства  | Собственность                                       | ООО «Завидово Плаза», ИНН 5029140480  | Железнодорожный транспорт                        |
| 64   | 69:15:0000020:2827                                | Тверская область, Конаковский район, с/п «Завидово», д. Вараксино      | 142286            | 3994                          | 69:15:0000020:2827:ЗУ1     | Земли населенных пунктов   | Водный транспорт  | Собственность                                       | Тверская область  | Железнодорожный транспорт                        |
|  |   |  |                   | 13546                         | Итого                      |  |   |   |   |  |
| Перечень земельных участков, образуемых под переустройство опор (постоянный отвод)   |   |  |                   |                               |                            |  |   |   |   |  |
| 65   | 69:15:0000020:2872                                | Тверская область, Конаковский район, Вахонинское с/п, в районе д. Шоша | 114441            | 1                             | 69:15:0000020:2872:ЗУ2     | Земли сельскохозяйственного назначения   | Для сельскохозяйственного производства  | ОДС   | Множество лиц   | Энергетика                                       |
| 66   | 69:15:0000020:2871                                | Тверская область, Конаковский район, Вахонинское с/п, в районе         | 49380             | 1                             | 69:15:0000020:2871:ЗУ2 (1) | Земли сельскохозяйственного назначения   | Для сельскохозяйственного производства  | Долевая собственность                               | Демьянов Сергей Владимирович, Подгорный Алексей Михайлович, ООО «КХ Шошинское», ИНН 7706587640.                                 | Энергетика                                       |

| № п/п | Кадастровый номер земельного участка (далее – ЗУ) | Местоположение   | Площадь ЗУ, кв. м | Площадь образуемого ЗУ, кв. м | Номер образуемого ЗУ          | Категория земель                       | Вид разрешенного использования         | Вид права             | Правообладатель   | Вид разрешенного использования формируемого ЗУ |
|-------|---|--|-------------------|-------------------------------|-------------------------------|--|--|-----------------------|---|--|
| 67    | 69:15:0000020:2871                                | д. Шоша  | 49380             | 2                             | 69:15:0000020:2871:ЗУ2<br>(2) | Земли сельскохозяйственного назначения | Для сельскохозяйственного производства | Долевая собственность | Данильчак Михаил Евстахович,<br>Варфоломеева Светлана Владимировна  | Энергетика                                     |
| 68    | 69:15:0000020:2871                                | Тверская область,<br>Конаковский район,<br>Вахонинское с/п, в районе д. Шоша | 49380             | 2                             | 69:15:0000020:2871:ЗУ2<br>(3) | Земли сельскохозяйственного назначения | Для сельскохозяйственного производства | Долевая собственность | Демьянов Сергей Владимирович,<br>Подгорный Алексей Михайлович,<br>ООО «КХ Шошнское»,<br>ИНН 7706587640,<br>Данильчак Михаил Евстахович,<br>Варфоломеева Светлана Владимировна | Энергетика                                     |
| 69    | 69:15:0000020:2871                                | Тверская область,<br>Конаковский район,<br>Вахонинское с/п, в районе д. Шоша | 49380             | 1                             | 69:15:0000020:2871:ЗУ2<br>(4) | Земли сельскохозяйственного назначения | Для сельскохозяйственного производства | Долевая собственность | Демьянов Сергей Владимирович,<br>Подгорный Алексей Михайлович,<br>ООО «КХ Шошнское»,<br>ИНН 7706587640,<br>Данильчак Михаил Евстахович,<br>Варфоломеева Светлана Владимировна | Энергетика                                     |
| 70    | 69:15:0000020:2871                                | Тверская область,<br>Конаковский район,<br>Вахонинское с/п, в районе д. Шоша | 49380             | 1                             | 69:15:0000020:2871:ЗУ2<br>(5) | Земли сельскохозяйственного назначения | Для сельскохозяйственного производства | Долевая собственность | Демьянов Сергей Владимирович,<br>Подгорный Алексей Михайлович,<br>ООО «КХ Шошнское»,<br>ИНН 7706587640,<br>Данильчак Михаил Евстахович,<br>Варфоломеева Светлана Владимировна | Энергетика                                     |
|       |   |  |                   | 7                             | Итого                         |  |  |                       |   |  |



| № п/п | Кадастровый номер земельного участка (далее – ЗУ) | Местоположение   | Площадь ЗУ, кв. м | Площадь образуемого ЗУ, кв. м | Номер образуемого ЗУ            | Категория земель сельскохозяйственного назначения | Вид разрешенного использования  | Вид права     | Правообладатель            | Вид разрешенного использования образуемого ЗУ |
|-------|---|--|-------------------|-------------------------------|---------------------------------|---|---------------------------------|---------------|----------------------------|---|
| 71    | 69:15:0000000:233<br>2(3)                         | Тверская область, Конаковский район, с/п Вахонинское, в районе д. Терехово | 571666            | 1                             | 69:15:0000000:2332:3У2<br>(1)   | Земли сельскохозяйственного назначения            | Для ведения сельского хозяйства | Собственность | ООО «Межа», ИНН 7706763367 | Энергетика                                    |
| 72    | 69:15:0000000:233<br>2(2)                         | Тверская область, Конаковский район, с/п Вахонинское, в районе д. Терехово | 571666            | 2                             | 69:15:0000000:2332:3У2<br>(2)   | Земли сельскохозяйственного назначения            | Для ведения сельского хозяйства | Собственность | ООО «Межа», ИНН 7706763367 | Энергетика                                    |
| 73    | 69:15:0000000:233<br>2(2)                         | Тверская область, Конаковский район, с/п Вахонинское, в районе д. Терехово | 571666            | 2                             | 69:15:0000000:2332:3У2<br>(3)   | Земли сельскохозяйственного назначения            | Для ведения сельского хозяйства | Собственность | ООО «Межа», ИНН 7706763367 | Энергетика                                    |
| 74    | 69:15:0000000:233<br>2(2)                         | Тверская область, Конаковский район, с/п Вахонинское, в районе д. Терехово | 571666            | 1                             | 69:15:0000000:2332:3У2<br>(4)   | Земли сельскохозяйственного назначения            | Для ведения сельского хозяйства | Собственность | ООО «Межа», ИНН 7706763367 | Энергетика                                    |
| 75    | 69:15:0000000:233<br>2(2)                         | Тверская область, Конаковский район, с/п Вахонинское, в районе д. Терехово | 571666            | 1                             | 69:15:0000000:2332:3У2<br>(5)   | Земли сельскохозяйственного назначения            | Для ведения сельского хозяйства | Собственность | ООО «Межа», ИНН 7706763367 | Энергетика                                    |
|       |   |  |                   | 6                             | Итого<br>69:15:0000000:2332:3У2 |   |                                 |               |                            |   |
| 76    | 69:15:0000000:3540                                | Тверская область, Конаковский район, с/п Вахонинское, в районе д. Терехово | 75587             | 1                             | 69:15:0000000:3540:3У2          | Земли сельскохозяйственного назначения            | Для ведения сельского хозяйства | Собственность | ООО «Межа», ИНН 7706763367 | Энергетика                                    |

| № п/п | Кадастровый номер земельного участка (далее – ЗУ) | Местоположение | Площадь ЗУ, кв. м | Площадь образуемого ЗУ, кв. м | Номер образуемого ЗУ | Категория земель | Вид разрешенного использования | Вид права | Правообладатель | Вид разрешенного использования образуемого ЗУ |
|-------|---|----------------|-------------------|-------------------------------|----------------------|------------------|--------------------------------|-----------|-----------------|---|
|       |   |                |                   | 15                            | Итого                |                  |                                |           |                 |   |
|       |   |                |                   | 355735                        | Всего                |                  |                                |           |                 |   |

31. Перечень земельных участков, образуемых на период строительства линейного объекта (временный отвод), представлен в таблице 4.

Таблица 4

| № п/п | Кадастровый номер ЗУ   | Местоположение  | Площадь ЗУ, кв. м | Площадь образуемого ЗУ, кв. м | Номер образуемого ЗУ            | Категория земель   | Вид разрешенного использования                             | Вид права   | Правообладатель  | Временный отвод на период строительства железной дороги |                                |
|-------|------------------------|---|-------------------|-------------------------------|---------------------------------|--|--|---|--|---|--------------------------------|
|       |                        |   |                   |                               |                                 |  |  |   |  | Категория земель  | Вид разрешенного использования |
| 1     | 69:15:0000020:738      | Тверская область, Конаковский район, с/п Вахонинское, д. Рябинки    | 130882            | 1857                          | 69:15:0000020:738/ЧЗУ1(1)       | Земли сельскохозяйственного назначения   | Для ведения сельского хозяйства                            | Собственность                                       | ООО «Межа», ИНН 7706763367   |   |                                |
| 2     | 69:15:0000020:738      | Тверская область, Конаковский район, с/п Вахонинское, д. Рябинки    | 130882            | 773                           | 69:15:0000020:738/ЧЗУ1(2)       | Земли сельскохозяйственного назначения   | Для ведения сельского хозяйства                            | Собственность                                       | ООО «Межа», ИНН 7706763367   |   |                                |
|       |                        |   |                   | 2631                          | Итого<br>69:15:0000020:738/ЧЗУ1 |  |  |   |  |   |                                |
| 3     | 69:15:0000020:1572     | Тверская область, Конаковский район                                 | 6261              | 50                            | 69:15:0000020:1572/ЧЗУ1         | Земли промышленности, энергетики, транспорта, связи, радиовещания, телевидения, информатики, земли для обеспечения космической деятельности, земли обороны, безопасности и земли иного специального назначения | Под автодорогу «Москва – С.Петербург – Конаково – Иваново» | Собственность/ Постоянное (бессрочное) пользование, | Субъект Российской Федерации<br>Тверская область/ ГКУ «Дирекция территориального дорожного фонда Тверской области», ИНН 6905009018 |   |                                |
| 4     | 69:15:0000020:210      | Тверская область, Конаковский район, с/п Вахонинское, д. Вахонино   | 4943261           | 4                             | 69:15:0000000:210:ЗУ2           | Земли сельскохозяйственного назначения   | Для ведения сельского хозяйства                            | ОДС   | КХ «Шошинское»   |   |                                |
| 5     | 69:15:0000000:58       | Тверская область, Конаковский район, с/п Козловское, СПК «Завидово» | 58241941          | 835                           | 69:15:0000000:58:ЗУ2            | Земли сельскохозяйственного назначения   | Для ведения сельского хозяйства                            | Постоянное (бессрочное) пользование                 | КДСП «Завидово»  |   |                                |
| 6     | 69:15:0000000:1462(17) | Тверская область, Конаковский район,                                | 44373660          | 1009                          | 69:15:0000020:1462/ЧЗУ1(1)      | Земли лесного фонда  | Для ведения лесного хозяйства                              | -   | Данные отсутствуют   |   |                                |

| № п/п | Кадастровый номер ЗУ   | Местоположение   | Площадь ЗУ, кв. м | Площадь образуемого ЗУ, кв. м | Номер образуемого ЗУ       | Категория земель    | Вид разрешенного использования | Вид права | Правообладатель    |
|-------|------------------------|--|-------------------|-------------------------------|----------------------------|---------------------|--------------------------------|-----------|--------------------|
|       |                        | Завидовское сельское поселение, ГКУ «Тверское лесничество Тверской области», Завидовское участковое лесничество, лесные кварталы 1 – 35 (леса, ранее находившиеся во владении СПК «Завидово»)                                      |                   |                               |                            |                     |                                |           |                    |
| 7     | 69:15:0000000:1462(41) | Тверская область, Конаковский район, Завидовское сельское поселение, ГКУ «Тверское лесничество Тверской области», Завидовское участковое лесничество, лесные кварталы 1 – 35 (леса, ранее находившиеся во владении СПК «Завидово») | 44373660          | 1795                          | 69:15:0000020:1462/ЧЗУ1(2) | Земли лесного фонда | Для ведения лесного хозяйства  | -         | Данные отсутствуют |
| 8     | 69:15:0000000:1462(41) | Тверская область, Конаковский район, Завидовское сельское поселение, ГКУ «Тверское лесничество Тверской области», Завидовское участковое лесничество, лесные кварталы 1 – 35 (леса, ранее находившиеся во владении СПК «Завидово») | 44373660          | 86                            | 69:15:0000020:1462/ЧЗУ1(3) | Земли лесного фонда | Для ведения лесного хозяйства  | -         | Данные отсутствуют |
| 9     | 69:15:0000000:1462(41) | Тверская область, Конаковский район, Завидовское сельское  | 44373660          | 55                            | 69:15:0000020:1462/ЧЗУ1(4) | Земли лесного фонда | Для ведения лесного хозяйства  | -         | Данные отсутствуют |

| № п/п | Кадастровый номер ЗУ   | Местоположение   | Площадь ЗУ, кв. м | Площадь образуемого ЗУ, кв. м  | Номер образуемого ЗУ            | Категория земель   | Вид разрешенного использования                | Вид права                              | Правообладатель                        |
|-------|------------------------|--|-------------------|--------------------------------|---------------------------------|--|---|--|--|
|       |                        | поселение, ГКУ «Тверское лесничество Тверской области», Завидовское участковое лесничество, лесные кварталы 1 – 35 (леса, ранее находившиеся во владении СПК «Завидово»)   |                   |                                | Итого<br>69:15:0000000:1462:ЗУ1 |  |   |  |  |
| 10    | 69:15:0000000:1465(24) | Тверская область, Конаковский район, Вахонинское сельское поселение, ГКУ «Тверское лесничество Тверской области», Завидовское участковое лесничество, лесные кварталы 1 – 9, 11 – 14 (леса, ранее находившиеся в ведении КХ «Шошинское») | 12843877          | 440                            | 69:15:0000000:1465/ЧЗУ1         | Земли лесного фонда  | Для ведения лесного хозяйства                 |  |  |
| 11    | 69:15:0000020:294      | Тверская область, Конаковский район, с/п Вахонинское, д. Рябинки   | 60160             | 309                            | 69:15:0000020:294/ЧЗУ1(1)       | Земли сельскохозяйственного назначения                             | Для ведения крестьянского хозяйства           | Собственность                          | ООО «Атлас Энтерпрайз», ИНН 6949107855 |
| 12    | 69:15:0000020:294      | Тверская область, Конаковский район, с/п Вахонинское, д. Рябинки   | 60160             | 1                              | 69:15:0000020:294/ЧЗУ1(2)       | Земли сельскохозяйственного назначения                             | Для ведения крестьянского хозяйства           | Собственность                          | ООО «Атлас Энтерпрайз», ИНН 6949107855 |
| 13    | 69:15:0000020:294      | Тверская область, Конаковский район, с/п Вахонинское, д. Рябинки   | 60160             | 161                            | 69:15:0000020:294/ЧЗУ1(3)       | Земли сельскохозяйственного назначения                             | Для ведения крестьянского хозяйства           | Собственность                          | ООО «Атлас Энтерпрайз», ИНН 6949107855 |
|       |                        |  |                   | Итого<br>69:15:0000020:294:ЗУ1 |                                 |  |   |  |  |
| 14    | 69:15:0000021:1023     | Тверская область, Конаковский район  | 58833             | 51                             | 69:15:0000021:1023/ЧЗУ1         | Земли промышленности, энергетики, транспорта, связи, радиовещания, | Под автостроительству «Москва – С.Петербург – | Собственность/ постоянное (бессрочное) | Субъект Российской Федерации           |

| № п/п   | Кадастровый номер ЗУ   | Местоположение   | Площадь ЗУ, кв. м | Площадь образуемого ЗУ, кв. м | Номер образуемого ЗУ             | Категория земель  | Вид разрешенного использования | Вид права     | Правообладатель  |
|---|------------------------|--|-------------------|-------------------------------|----------------------------------|---|--------------------------------|---------------|--|
|   |                        |  |                   |                               | Всего                            | телевидения, информатики, земли для обеспечения космической деятельности, земли обороны, безопасности и земли иного специального назначения | Конаково – Ивановово»          | пользование,  | Тверская область/ ГКУ «Дирекция территориального дорожного фонда Тверской области», ИНН 6905009018 |
|   |                        |  | 7426              |                               |                                  |   |                                |               |  |
| Временный отвод для переустройства коммуникаций |                        |  |                   |                               |                                  |   |                                |               |  |
| 1   | 69:15:0000000:1462(41) | Тверская область, Конаковский район, Завидовское сельское поселение, ГКУ «Тверское лесничество Тверской области», Завидовское участковое лесничество, лесные кварталы 1 – 35 (леса, ранее находившиеся во владении СПК «Завидово») | 44373660          | 24                            | 69:15:0000000:1462/ЧЗУ2(1)       | Земли лесного фонда   | Для ведения лесного хозяйства  | -             | Данные отсутствуют   |
| 2   | 69:15:0000000:1462(41) | Тверская область, Конаковский район, Завидовское сельское поселение, ГКУ «Тверское лесничество Тверской области», Завидовское участковое лесничество, лесные кварталы 1 – 35 (леса, ранее находившиеся во владении СПК «Завидово») | 44373660          | 24                            | 69:15:0000000:1462/ЧЗУ2(2)       | Земли лесного фонда   | Для ведения лесного хозяйства  | -             | Данные отсутствуют   |
|   |                        |  |                   | 47                            | Итого<br>69:15:0000000:1462/ЧЗУ2 |   |                                |               |  |
| 3   | 69:15:0000000:1469     | Тверская область, Конаковский район, ГКУ «Тверское   | 109804755         | 257                           | 69:15:0000000:1469/ЧЗУ1(1)       | Земли лесного фонда   | Для ведения лесного хозяйства  | Собственность | Российская Федерация   |

| № п/п | Кадастровый номер ЗУ | Местоположение   | Площадь ЗУ, кв. м | Площадь образуемого ЗУ, кв. м | Номер образуемого ЗУ             | Категория земель                       | Вид разрешенного использования  | Вид права                           | Правообладатель      |
|-------|----------------------|--|-------------------|-------------------------------|----------------------------------|--|---------------------------------|-------------------------------------|----------------------|
|       |                      | лесничество<br>Тверской области),<br>Октябрьское<br>участковое<br>лесничество,<br>Октябрьское<br>урочище, лесные<br>кварталы: 1 – 25, 27 –<br>74   |                   |                               |                                  |  |                                 |                                     |                      |
| 4     | 69:15:0000000:1469   | Тверская область,<br>Конаковский район,<br>ГКУ «Тверское<br>лесничество<br>Тверской области»,<br>Октябрьское<br>участковое<br>лесничество,<br>Октябрьское<br>урочище, лесные<br>кварталы: 1 – 25, 27 –<br>74 | 109804755         | 252                           | 69:15:0000000:1469/ЧЗУ1(2)       | Земли лесного фонда                    | Для ведения лесного хозяйства   | Собственность                       | Российская Федерация |
|       |                      |  |                   | 509                           | Итого<br>69:15:0000000:1469/ЧЗУ1 |  |                                 |                                     |                      |
| 5     | 69:15:0000027        | В границах<br>кадастрового<br>квартала   | -                 | 22                            | 69:15:0000027:ЗУ2                | -                                      | -                               | -                                   | -                    |
| 6     | 69:15:0000020:210    | Тверская область,<br>Конаковский район,<br>с/п Вахонинское,<br>д. Вахонино   | 4943261           | 4                             | 69:15:0000020:210:ЗУ3(1)         | Земли сельскохозяйственного назначения | Для ведения сельского хозяйства | ОДС                                 | КХ «Шошинское»       |
| 7     | 69:15:0000020:210    | Тверская область,<br>Конаковский район,<br>с/п Вахонинское,<br>д. Вахонино   | 4943261           | 3                             | 69:15:0000020:210:ЗУ3(2)         | Земли сельскохозяйственного назначения | Для ведения сельского хозяйства | ОДС                                 | КХ «Шошинское»       |
|       |                      |  |                   | 7                             | Итого<br>69:15:0000020:210:ЗУ3   |  |                                 |                                     |                      |
| 8     | 69:15:0000000:55     | Тверская область,<br>Конаковский район,<br>Вахонинское с/п, в<br>границах бывшего<br>совхоза<br>«Шошинский»  | 13800116          | 5                             | 69:15:0000000:55:ЗУ2(1)          | Земли сельскохозяйственного назначения | Для ведения сельского хозяйства | Постоянное (бессрочное) пользование | КХ «Шошинское»       |
| 9     | 69:15:0000000:55     | Тверская область,<br>Конаковский район,<br>Вахонинское с/п, в<br>границах бывшего  | 13800116          | 5                             | 69:15:0000000:55:ЗУ2(2)          | Земли сельскохозяйственного назначения | Для ведения сельского хозяйства | Постоянное (бессрочное) пользование | КХ «Шошинское»       |

| № п/п | Катастровый номер ЗУ  | Местоположение   | Площадь ЗУ, кв. м | Площадь образуемого ЗУ, кв. м | Номер образуемого ЗУ          | Категория земель                       | Вид разрешенного использования              | Вид права     | Правообладатель            |
|-------|-----------------------|--|-------------------|-------------------------------|-------------------------------|--|---|---------------|----------------------------|
|       |                       | совхоза «Шошинский»  |                   | 10                            | Итого 69:15:0000000:55:3У2    |  |   |               |                            |
| 10    | 69:15:0000020:103     | Тверская область, Конаковский район, с/п Вахонинское, д. Шуклово           | 14500             | 337                           | 69:15:0000020:103/ЧЗУ1        | Земли сельскохозяйственного назначения | Для ведения крестьянского хозяйства         |               |                            |
| 11    | 69:15:0000000:2332(2) | Тверская область, Конаковский район, с/п Вахонинское, в районе д. Терехово | 571666            | 337                           | 69:15:0000000:2332/ЧЗУ1(1)    | Земли сельскохозяйственного назначения | Для ведения сельского хозяйства             | Собственность | ООО «Межа», ИНН 7706763367 |
| 12    | 69:15:0000000:2332(2) | Тверская область, Конаковский район, с/п Вахонинское, в районе д. Терехово | 571666            | 33                            | 69:15:0000000:2332/ЧЗУ1(2)    | Земли сельскохозяйственного назначения | Для ведения сельского хозяйства             | Собственность | ООО «Межа», ИНН 7706763367 |
| 13    | 69:15:0000000:2332(3) | Тверская область, Конаковский район, с/п Вахонинское, в районе д. Терехово | 571666            | 187                           | 69:15:0000000:2332/ЧЗУ1(3)    | Земли сельскохозяйственного назначения | Для ведения сельского хозяйства             | Собственность | ООО «Межа», ИНН 7706763367 |
|       |                       |  |                   | 556                           | Итого 69:15:0000000:2332/ЧЗУ1 |  |   |               |                            |
| 14    | 69:15:0000020:3540    | Тверская область, Конаковский район, с/п Вахонинское, в районе д. Терехово | 75587             | 227                           | 69:15:0000020:3540/ЧЗУ1       | Земли сельскохозяйственного назначения | Для ведения сельского хозяйства             | Собственность | ООО «Межа», ИНН 7706763367 |
| 15    | 69:15:0000020:3096    | Тверская область, Конаковский район, с/п Вахонинское, д. Терехово          | 2492              | 759                           | 69:15:0000020:3096/ЧЗУ1       | Земли населенных пунктов               | Для индивидуального жилищного строительства | Собственность | ООО «Лесной берег»         |
| 16    | 69:15:0000020:3369    | Тверская область, Конаковский район, с/п Вахонинское, в районе д. Терехово | 1862              | 44                            | 69:15:0000020:3369/ЧЗУ1       | Земли сельскохозяйственного назначения | Для ведения сельского хозяйства             | Собственность |                            |
| 17    | 69:15:0000020:3222    | Тверская область, Конаковский район, с/п Вахонинское, д. Терехово          | 20000             | 95                            | 69:15:0000020:3222/ЧЗУ1       | Земли населенных пунктов               | Для сельскохозяйственного производства      | Собственность |                            |
| 18    | 69:15:0000020:3226    | Тверская область, Конаковский район, с/п Вахонинское, д. Терехово          | 149769            | 7068                          | 69:15:0000020:3226/ЧЗУ1       | Земли населенных пунктов               | Для сельскохозяйственного производства      | Собственность |                            |
| 19    | 69:15:0000027:4809    | Тверская область, Конаковский район, с/п Завидово, д. Архангельское        | 109100            | 934                           | 69:15:0000027:4809/ЧЗУ1       | Земли населенных пунктов               | Для индивидуального жилищного строительства | Собственность | ООО «ЗАВИДОВО Девелопмент» |

| № п/п | Кадастровый номер ЗУ | Местоположение   | Площадь ЗУ, кв. м | Площадь образуемого ЗУ, кв. м | Номер образуемого ЗУ             | Категория земель                       | Вид разрешенного использования         | Вид права                                     | Правообладатель   |
|-------|----------------------|--|-------------------|-------------------------------|----------------------------------|--|--|---|---|
| 20    | 69:15:0000020:1898   | Тверская область, Конаковский район, с/п «Завидово», Тверское лесничество, Октябрьское участковое лесничество, лесной квартал 26 | 1084178           | 191                           | 69:15:0000020:1898/ЧЗУ1(1)       | Земли лесного фонда                    | Для ведения лесного хозяйства          | Собственность/ аренда (в том числе субаренда) | Российская Федерация/ ООО «Т2 Мобайл», ИНН 7743895280/ ООО «ЗАВИДОВО Девелопмент», ИНН 7733620336   |
| 21    | 69:15:0000020:1898   | Тверская область, Конаковский район, с/п «Завидово», Тверское лесничество, Октябрьское участковое лесничество, лесной квартал 26 | 1084178           | 460                           | 69:15:0000020:1898/ЧЗУ1(2)       | Земли лесного фонда                    | Для ведения лесного хозяйства          | Собственность/ аренда (в том числе субаренда) | Российская Федерация/ ООО «Т2 Мобайл», ИНН 7743895280/ ООО «ЗАВИДОВО Девелопмент», ИНН 7733620336   |
|       |                      |  |                   | 651                           | Итого<br>69:15:0000020:1898/ЧЗУ1 |  |  |   |   |
| 22    | 69:15:0000020:724    | Тверская область, Конаковский район, с/п Вахонинское, д. Горолице  | 160280            | 913                           | 69:15:0000020:724/ЧЗУ1           | Земли сельскохозяйственного назначения | Для ведения сельского хозяйства        | Собственность                                 | ООО «Межа», ИНН 7706763367  |
| 23    | 69:15:0000020:2871   | Тверская область, Конаковский район, с/п Вахонинское, в районе д. Шоша   | 49380             | 364                           | 69:15:0000020:2871/ЧЗУ1(1)       | Земли сельскохозяйственного назначения | Для сельскохозяйственного производства | Долевая собственность                         | Демьянов Сергей Владимирович, Подгорный Алексей Михайлович, ООО «КХ Шошинское», ИНН 7706587640, Данильчак Михаил Евстахович, Варфоломеева Светлана Владимировна |
| 24    | 69:15:0000020:2871   | Тверская область, Конаковский район, с/п Вахонинское, в районе д. Шоша   | 49380             | 291                           | 69:15:0000020:2871/ЧЗУ1(2)       | Земли сельскохозяйственного назначения | Для сельскохозяйственного производства | Долевая собственность                         | Демьянов Сергей Владимирович, Подгорный Алексей Михайлович, ООО «КХ Шошинское», ИНН 7706587640, Данильчак Михаил  |



| № п/п | Кадастровый номер ЗУ  | Местоположение   | Площадь ЗУ, кв. м | Площадь образуемого ЗУ, кв. м | Номер образуемого ЗУ             | Категория земель                       | Вид разрешенного использования                             | Вид права             | Правообладатель   |
|-------|-----------------------|--|-------------------|-------------------------------|----------------------------------|--|--|-----------------------|---|
| 25    | 69:15:0000020:2871    | Тверская область, Конаковский район, с/п Вахонинское, в районе д. Шоша | 49380             | 226                           | 69:15:0000020:2871/ЧЗУ1(3)       | Земли сельскохозяйственного назначения | Для сельскохозяйственного производства                     | Долевая собственность | Евстахович, Варфоломеева Светлана Владимировна<br>Демьянов Сергей Владимирович, Подгорный Алексей Михайлович, ООО «КХ Шошинское», ИНН 7706587640, Данильчак Михаил Евстахович, Варфоломеева Светлана Владимировна |
| 26    | 69:15:0000020:2871    | Тверская область, Конаковский район, с/п Вахонинское, в районе д. Шоша | 49380             | 49                            | 69:15:0000020:2871/ЧЗУ1(4)       | Земли сельскохозяйственного назначения | Для сельскохозяйственного производства                     | Долевая собственность | Демьянов Сергей Владимирович, Подгорный Алексей Михайлович, ООО «КХ Шошинское», ИНН 7706587640, Данильчак Михаил Евстахович, Варфоломеева Светлана Владимировна   |
|       |                       |  |                   | 931                           | Итого<br>69:15:0000020:2871/ЧЗУ1 |  |  |                       |   |
| 27    | 69:15:0000020:2872    | Тверская область, Конаковский район, с/п Вахонинское, в районе д. Шоша | 114441            | 11                            | 69:15:0000020:2872/ЧЗУ1(1)       | Земли сельскохозяйственного назначения | Для сельскохозяйственного производства                     | ОДС                   | Множество лиц   |
| 28    | 69:15:0000020:2872    | Тверская область, Конаковский район, с/п Вахонинское, в районе д. Шоша | 114441            | 34                            | 69:15:0000020:2872/ЧЗУ1(2)       | Земли сельскохозяйственного назначения | Для сельскохозяйственного производства                     | ОДС                   | Множество лиц   |
|       |                       |  |                   | 46                            | Итого<br>69:15:0000020:2872/ЧЗУ1 |  |  |                       |   |
| 29    | 69:15:0000020:2829(1) | Тверская область, Конаковский район, с/п «Завидово», д. Варакино       | 838719            | 184                           | 69:15:0000020:2829/ЧЗУ1(1)       | Земли населенных пунктов               | Для жилищного строительства, для индивидуального жилищного | Собственность         | ООО «Завидово Плаза»  |

| № п/п | Кадастровый номер ЗУ  | Местоположение   | Площадь ЗУ, кв. м | Площадь образуемого ЗУ, кв. м | Номер образуемого ЗУ             | Категория земель                       | Вид разрешенного использования   | Вид права     | Правообладатель                      |
|-------|-----------------------|--|-------------------|-------------------------------|----------------------------------|--|--|---------------|--------------------------------------|
| 30    | 69:15:0000020:2829(1) | Тверская область,<br>Конаковский район,<br>с/п «Завидово»,<br>д. Вараксино       | 838719            | 19                            | 69:15:0000020:2829/ЧЗУ1(2)       | Земли населенных пунктов               | строительства<br>Для жилищного строительства, для индивидуального жилищного строительства              | Собственность | ООО «Завидово Плаза»                 |
| 31    | 69:15:0000020:2829(2) | Тверская область,<br>Конаковский район,<br>с/п «Завидово»,<br>д. Вараксино       | 838719            | 277                           | 69:15:0000020:2829/ЧЗУ1(3)       | Земли населенных пунктов               | Для жилищного строительства, для индивидуального жилищного строительства                               | Собственность | ООО «Завидово Плаза»                 |
|       |                       |  |                   | 480                           | Итого<br>69:15:0000020:2829/ЧЗУ1 |  |  |               |                                      |
| 32    | 69:15:0000020:737     | Тверская область,<br>Конаковский район,<br>с/п Вахонинское,<br>д. Рябинки        | 114330            | 425                           | 69:15:0000020:737/ЧЗУ1           | Земли сельскохозяйственного назначения | Для ведения сельского хозяйства  | Собственность | ООО «Межа»,<br>ИНН 7706763367        |
| 33    | 69:15:0000020:1405    | Тверская область,<br>Конаковский район,<br>с/п Вахонинское,<br>район д. Городище | 75845             | 166                           | 69:15:0000020:1405/ЧЗУ1          | Земли сельскохозяйственного назначения | Для сельскохозяйственного производства – расширения деятельности крестьянского (фермерского) хозяйства | Собственность | Аль-Шаер Рами М.                     |
| 34    | 69:15:0000020:2828    | Тверская область,<br>Конаковский район,<br>с/п «Завидово»,<br>д. Вараксино       | 71700             | 28                            | 69:15:0000020:2828:ЧЗУ1          | Земли населенных пунктов               | Для жилищного строительства, для индивидуального жилищного строительства                               | Собственность | ООО «Завидово Плаза», ИНН 5029140480 |
| 35    | 69:15:0000020:2827    | Тверская область,<br>Конаковский район,<br>с/п «Завидово»,<br>д. Вараксино       | 142286            | 225                           | 69:15:0000020:2827:ЧЗУ1          | Земли населенных пунктов               | Водный транспорт   | Собственность | Тверская область                     |
|       |                       |  |                   | 14480                         | Итого                            |  |  |               |                                      |
|       |                       |  |                   | 21906                         | Всего                            |  |  |               |                                      |

32. Перечень координат характерных точек границ образуемых земельных участков представлен в таблице 5.

Таблица 5

| Контур 69:15:0000000:1462:3У1(5) |           |            |
|----------------------------------|-----------|------------|
| 1                                | 259670,28 | 2317572,55 |
| 2                                | 259689,42 | 2317553,33 |
| 3                                | 259689,8  | 2317551,79 |
| 4                                | 259690,57 | 2317552,17 |
| 5                                | 259699,96 | 2317542,74 |
| 6                                | 259705,35 | 2317548,29 |
| 7                                | 259723,1  | 2317531,62 |
| 8                                | 259682,97 | 2317488,56 |
| 9                                | 259664,67 | 2317506,3  |
| 10                               | 259669,22 | 2317511,0  |
| 11                               | 259645,02 | 2317536,69 |
| 12                               | 259626,59 | 2317554,0  |
| 13                               | 259603,82 | 2317576,36 |
| 14                               | 259590,71 | 2317589,24 |
| 15                               | 259525,16 | 2317654,39 |
| 16                               | 259562,49 | 2317640,11 |
| 17                               | 259579,96 | 2317633,42 |
| 1                                | 259670,28 | 2317572,55 |
| Контур 69:15:0000020:723:3У1     |           |            |
| 1                                | 263308,47 | 2315240,08 |
| 2                                | 263332,9  | 2315255,67 |
| 3                                | 263350,98 | 2315327,35 |
| 4                                | 263347,37 | 2315339,51 |
| 5                                | 263346,94 | 2315339,38 |
| 6                                | 263327,7  | 2315259,47 |
| 7                                | 263306,56 | 2315245,93 |
| 1                                | 263308,47 | 2315240,08 |
| Контур 69:15:0000020:210:3У1     |           |            |
| 1                                | 262670,52 | 2316767,31 |
| 2                                | 262675,21 | 2316762,34 |
| 3                                | 262680,56 | 2316766,76 |
| 4                                | 262682,26 | 2316764,8  |
| 5                                | 262652,9  | 2316742,85 |
| 6                                | 262647,35 | 2316749,06 |
| 1                                | 262670,52 | 2316767,31 |
| Контур 69:15:0000020:3096:3У1    |           |            |
| 1                                | 262609,39 | 2316832,11 |
| 2                                | 262599,95 | 2316831,67 |
| 3                                | 262592,94 | 2316844,04 |
| 4                                | 262595,91 | 2316846,45 |
| 1                                | 262609,39 | 2316832,11 |
| Контур 69:15:0000020:3105:3У1    |           |            |
| 1                                | 262595,91 | 2316846,45 |
| 2                                | 262592,94 | 2316844,04 |
| 3                                | 262585,03 | 2316857,98 |
| 1                                | 262595,91 | 2316846,45 |
| Контур 69:15:0000020:3391:3У1    |           |            |
| 1                                | 262577,5  | 2316871,27 |
| 2                                | 262579,37 | 2316867,98 |
| 3                                | 262559,19 | 2316851,57 |
| 4                                | 262546,48 | 2316878,81 |
| 5                                | 262566,79 | 2316895,31 |
| 1                                | 262577,5  | 2316871,27 |

| Контур 69:15:0000020:1405:3У1(2) |           |            |
|----------------------------------|-----------|------------|
| 1                                | 262654,42 | 2316712,17 |
| 2                                | 262650,3  | 2316708,21 |
| 3                                | 262649,21 | 2316709,35 |
| 1                                | 262654,42 | 2316712,17 |
| Контур 69:15:0000027:253:3У1     |           |            |
| 1                                | 261844,85 | 2317220,29 |
| 2                                | 261854,9  | 2317219,32 |
| 3                                | 261844,9  | 2317217,96 |
| 4                                | 261845,43 | 2317214,08 |
| 5                                | 261839,12 | 2317213,22 |
| 6                                | 261837,79 | 2317218,92 |
| 1                                | 261844,85 | 2317220,29 |
| Контур 69:15:0000027:3352:3У1    |           |            |
| 1                                | 261835,37 | 2317218,46 |
| 2                                | 261837,79 | 2317218,92 |
| 3                                | 261839,12 | 2317213,22 |
| 4                                | 261835,11 | 2317212,68 |
| 5                                | 261835,95 | 2317207,04 |
| 6                                | 261817,34 | 2317204,28 |
| 7                                | 261820,72 | 2317207,11 |
| 1                                | 261835,37 | 2317218,46 |
| Контур 69:15:0000020:737:3У1(1)  |           |            |
| 1                                | 260188,77 | 2317144,34 |
| 2                                | 260203,2  | 2317111,58 |
| 3                                | 260183,25 | 2317119,57 |
| 4                                | 260138,42 | 2317140,18 |
| 5                                | 260137,26 | 2317168,96 |
| 6                                | 260143,31 | 2317165,7  |
| 1                                | 260188,77 | 2317144,34 |
| Контур 69:15:0000020:1542:3У1    |           |            |
| 1                                | 260282,56 | 2317109,18 |
| 2                                | 260327,82 | 2317096,17 |
| 3                                | 260331,87 | 2317095,2  |
| 4                                | 260285,94 | 2317081,81 |
| 5                                | 260274,62 | 2317085,21 |
| 6                                | 260224,96 | 2317102,86 |
| 7                                | 260203,22 | 2317111,57 |
| 8                                | 260188,78 | 2317144,33 |
| 9                                | 260233,68 | 2317125,9  |
| 1                                | 260282,56 | 2317109,18 |
| Контур 69:15:0000021:1023:3У1    |           |            |
| 1                                | 259737,04 | 2317518,37 |
| 2                                | 259738,02 | 2317517,45 |
| 3                                | 259739,65 | 2317515,9  |
| 4                                | 259725,45 | 2317497,6  |
| 5                                | 259700,89 | 2317471,21 |
| 6                                | 259698,13 | 2317473,88 |
| 1                                | 259737,04 | 2317518,37 |
| Контур 69:15:0000020:1572:3У1    |           |            |
| 1                                | 259740,31 | 2317516,56 |
| 2                                | 259739,66 | 2317515,91 |
| 3                                | 259738,02 | 2317517,45 |
| 4                                | 259737,04 | 2317518,37 |

|                                 |           |            |
|---------------------------------|-----------|------------|
| 5                               | 259737,68 | 2317519,1  |
| 1                               | 259740,31 | 2317516,56 |
| Контур 69:15:0000020:294:ЗУ1(2) |           |            |
| 1                               | 259690,57 | 2317552,17 |
| 2                               | 259689,8  | 2317551,79 |
| 3                               | 259689,42 | 2317553,33 |
| 1                               | 259690,57 | 2317552,17 |
| Контур 69:15:0000020:294:ЗУ1(1) |           |            |
| 1                               | 259547,91 | 2317689,11 |
| 2                               | 259620,61 | 2317620,46 |
| 3                               | 259625,56 | 2317615,98 |
| 4                               | 259562,49 | 2317640,11 |
| 5                               | 259484,65 | 2317696,55 |
| 6                               | 259495,07 | 2317699,71 |
| 7                               | 259504,48 | 2317703,56 |
| 8                               | 259539,7  | 2317717,1  |
| 9                               | 259542,58 | 2317714,5  |
| 10                              | 259532,6  | 2317703,46 |
| 1                               | 259547,91 | 2317689,11 |
| Контур 69:15:0000020:295:ЗУ1(1) |           |            |
| 1                               | 259328,13 | 2317893,26 |
| 2                               | 259364,43 | 2317866,36 |
| 3                               | 259357,33 | 2317792,53 |
| 4                               | 259338,11 | 2317812,48 |
| 5                               | 259351,95 | 2317825,82 |
| 6                               | 259308,7  | 2317873,14 |
| 7                               | 259237,57 | 2317943,29 |
| 8                               | 259184,05 | 2317995,4  |
| 9                               | 259195,31 | 2318020,09 |
| 10                              | 259255,6  | 2317962,07 |
| 1                               | 259328,13 | 2317893,26 |
| Контур 69:15:0000020:295:ЗУ1(2) |           |            |
| 1                               | 259484,65 | 2317696,55 |
| 2                               | 259562,49 | 2317640,11 |
| 3                               | 259525,16 | 2317654,39 |
| 4                               | 259519,94 | 2317659,58 |
| 5                               | 259490,07 | 2317689,15 |
| 6                               | 259474,96 | 2317673,59 |
| 7                               | 259468,17 | 2317676,19 |
| 8                               | 259446,44 | 2317697,29 |
| 9                               | 259463,17 | 2317711,95 |
| 1                               | 259484,65 | 2317696,55 |
| Контур 69:15:0000020:293:ЗУ1    |           |            |
| 1                               | 259474,84 | 2317757,6  |
| 2                               | 259503,65 | 2317731,23 |
| 3                               | 259513,19 | 2317740,97 |
| 4                               | 259539,7  | 2317717,1  |
| 5                               | 259504,48 | 2317703,56 |
| 6                               | 259495,07 | 2317699,71 |
| 7                               | 259484,65 | 2317696,55 |
| 8                               | 259463,17 | 2317711,95 |
| 9                               | 259466,99 | 2317715,3  |
| 10                              | 259451,3  | 2317733,21 |
| 11                              | 259377,82 | 2317806,62 |
| 12                              | 259360,48 | 2317789,26 |
| 13                              | 259357,33 | 2317792,53 |
| 14                              | 259364,43 | 2317866,36 |
| 15                              | 259382,65 | 2317852,85 |
| 16                              | 259397,56 | 2317867,17 |
| 17                              | 259406,19 | 2317858,82 |

|                               |           |            |
|-------------------------------|-----------|------------|
| 18                            | 259387,37 | 2317840,73 |
| 19                            | 259402,15 | 2317825,01 |
| 1                             | 259474,84 | 2317757,6  |
| Контур 69:15:0000020:2872:ЗУ1 |           |            |
| 1                             | 263498,01 | 2315045,68 |
| 2                             | 263438,76 | 2315028,44 |
| 3                             | 263417,05 | 2315122,8  |
| 1                             | 263498,01 | 2315045,68 |
| Внутренний контур 1           |           |            |
| 1                             | 263445,89 | 2315040,96 |
| 2                             | 263447,81 | 2315041,49 |
| 3                             | 263447,28 | 2315043,42 |
| 4                             | 263445,35 | 2315042,88 |
| 1                             | 263445,89 | 2315040,96 |
| Контур 69:15:0000020:2829:ЗУ1 |           |            |
| 1                             | 263495,5  | 2314980,39 |
| 2                             | 263504,16 | 2315018,66 |
| 3                             | 263489,55 | 2315014,38 |
| 4                             | 263494,07 | 2314989,72 |
| 1                             | 263495,5  | 2314980,39 |
| Контур 69:15:0000020:2827:ЗУ1 |           |            |
| 1                             | 263675,64 | 2314279,51 |
| 2                             | 263694,01 | 2314253,74 |
| 3                             | 263620,37 | 2314201,68 |
| 4                             | 263597,54 | 2314234,13 |
| 5                             | 263614,78 | 2314246,05 |
| 6                             | 263607,37 | 2314261,38 |
| 7                             | 263606,9  | 2314262,28 |
| 8                             | 263608,77 | 2314263,18 |
| 9                             | 263607,56 | 2314267,42 |
| 10                            | 263600,15 | 2314283,11 |
| 11                            | 263597,3  | 2314282,31 |
| 12                            | 263595,89 | 2314285,25 |
| 13                            | 263595,39 | 2314286,23 |
| 14                            | 263598,27 | 2314287,01 |
| 15                            | 263594,0  | 2314295,44 |
| 16                            | 263591,72 | 2314294,81 |
| 17                            | 263592,12 | 2314293,99 |
| 18                            | 263588,33 | 2314292,83 |
| 19                            | 263587,88 | 2314293,67 |
| 20                            | 263579,72 | 2314291,23 |
| 21                            | 263577,27 | 2314286,8  |
| 22                            | 263574,83 | 2314286,04 |
| 23                            | 263566,83 | 2314303,73 |
| 24                            | 263567,54 | 2314308,31 |
| 25                            | 263570,62 | 2314309,97 |
| 26                            | 263571,97 | 2314310,85 |
| 27                            | 263578,1  | 2314302,23 |
| 28                            | 263583,2  | 2314303,73 |
| 29                            | 263582,77 | 2314304,6  |
| 30                            | 263586,55 | 2314305,73 |
| 31                            | 263586,93 | 2314304,89 |
| 32                            | 263589,33 | 2314305,65 |
| 33                            | 263578,15 | 2314328,76 |
| 34                            | 263579,22 | 2314332,4  |
| 35                            | 263567,44 | 2314358,83 |
| 36                            | 263570,87 | 2314355,6  |
| 37                            | 263624,25 | 2314243,83 |
| 38                            | 263649,95 | 2314261,67 |
| 1                             | 263675,64 | 2314279,51 |

| Контур 69:15:0000020:2828:3Y2    |           |            |
|----------------------------------|-----------|------------|
| 1                                | 263646,03 | 2314368,45 |
| 2                                | 263669,45 | 2314326,06 |
| 3                                | 263679,97 | 2314309,71 |
| 4                                | 263675,64 | 2314279,51 |
| 5                                | 263649,95 | 2314261,67 |
| 6                                | 263624,25 | 2314243,83 |
| 7                                | 263570,87 | 2314355,6  |
| 8                                | 263567,44 | 2314358,83 |
| 9                                | 263565,85 | 2314362,37 |
| 10                               | 263570,94 | 2314366,01 |
| 11                               | 263592,43 | 2314372,84 |
| 12                               | 263589,07 | 2314382,01 |
| 13                               | 263625,54 | 2314393,14 |
| 14                               | 263634,34 | 2314395,57 |
| 1                                | 263646,03 | 2314368,45 |
| Контур 69:15:0000020:3540:3Y1(2) |           |            |
| 1                                | 262572,09 | 2316823,94 |
| 2                                | 262572,74 | 2316822,54 |
| 3                                | 262568,04 | 2316820,26 |
| 1                                | 262572,09 | 2316823,94 |
| Контур 69:15:0000000:3Y1(3)      |           |            |
| 1                                | 255273,82 | 2318751,37 |
| 2                                | 255277,07 | 2318746,46 |
| 3                                | 255279,92 | 2318748,44 |
| 4                                | 255144,5  | 2318628,73 |
| 5                                | 255084,28 | 2318575,92 |
| 6                                | 255071,84 | 2318566,83 |
| 7                                | 255030,44 | 2318537,01 |
| 8                                | 255140,38 | 2318633,41 |
| 9                                | 255220,8  | 2318704,5  |
| 10                               | 255254,66 | 2318729,21 |
| 11                               | 255252,31 | 2318732,35 |
| 1                                | 255273,82 | 2318751,37 |
| Контур 69:15:0000000:3Y1(1)      |           |            |
| 1                                | 253630,15 | 2317347,41 |
| 2                                | 253711,85 | 2317376,83 |
| 3                                | 253675,44 | 2317344,08 |
| 4                                | 253680,42 | 2317338,54 |
| 5                                | 253668,62 | 2317327,43 |
| 6                                | 253663,37 | 2317333,26 |
| 7                                | 253393,09 | 2317090,08 |
| 8                                | 253369,27 | 2317116,88 |
| 1                                | 253630,15 | 2317347,41 |
| Контур 69:15:0000000:3Y1(2)      |           |            |
| 1                                | 254785,44 | 2318322,19 |
| 2                                | 254789,54 | 2318317,5  |
| 3                                | 254758,97 | 2318290,69 |
| 4                                | 254754,86 | 2318295,38 |
| 1                                | 254785,44 | 2318322,19 |
| Контур 69:15:0000000:58:3Y1      |           |            |
| 1                                | 259640,59 | 2317602,36 |
| 2                                | 259670,28 | 2317572,55 |
| 3                                | 259579,94 | 2317633,44 |
| 4                                | 259625,56 | 2317615,98 |
| 1                                | 259640,59 | 2317602,36 |
| Контур 69:15:0000020:738:3Y1     |           |            |
| 1                                | 259977,81 | 2317272,64 |
| 2                                | 260015,28 | 2317244,05 |
| 3                                | 260057,73 | 2317214,88 |

| 4                               | 260104,51 | 2317186,64 |
|---------------------------------|-----------|------------|
| 5                               | 260137,26 | 2317168,96 |
| 6                               | 260138,42 | 2317140,18 |
| 7                               | 260132,03 | 2317143,12 |
| 8                               | 260092,85 | 2317163,66 |
| 9                               | 260043,66 | 2317192,64 |
| 10                              | 260001,85 | 2317219,62 |
| 11                              | 259959,9  | 2317249,72 |
| 12                              | 259920,08 | 2317280,8  |
| 13                              | 259881,51 | 2317313,99 |
| 14                              | 259807,35 | 2317381,66 |
| 15                              | 259759,49 | 2317425,35 |
| 16                              | 259738,64 | 2317446,93 |
| 17                              | 259725,45 | 2317497,6  |
| 18                              | 259725,5  | 2317497,65 |
| 19                              | 259739,65 | 2317515,9  |
| 20                              | 259740,34 | 2317516,53 |
| 21                              | 259760,95 | 2317496,57 |
| 22                              | 259753,84 | 2317489,72 |
| 23                              | 259763,28 | 2317479,9  |
| 24                              | 259787,14 | 2317455,55 |
| 25                              | 259810,64 | 2317432,32 |
| 26                              | 259834,03 | 2317409,21 |
| 27                              | 259852,53 | 2317392,54 |
| 28                              | 259905,15 | 2317339,32 |
| 1                               | 259977,81 | 2317272,64 |
| Контур 69:15:0000020:737:3Y1(2) |           |            |
| 1                               | 260376,87 | 2317085,23 |
| 2                               | 260420,35 | 2317076,45 |
| 3                               | 260417,45 | 2317063,02 |
| 4                               | 260393,15 | 2317054,48 |
| 5                               | 260392,61 | 2317054,29 |
| 6                               | 260370,04 | 2317058,47 |
| 7                               | 260321,1  | 2317071,24 |
| 8                               | 260285,94 | 2317081,8  |
| 9                               | 260332,0  | 2317095,24 |
| 1                               | 260376,87 | 2317085,23 |
| Контур 69:15:0000027:3Y1        |           |            |
| 1                               | 262154,85 | 2317237,96 |
| 2                               | 262204,74 | 2317218,66 |
| 3                               | 262247,98 | 2317196,05 |
| 4                               | 262252,74 | 2317193,16 |
| 5                               | 262255,04 | 2317191,41 |
| 6                               | 262261,39 | 2317153,92 |
| 7                               | 262260,9  | 2317154,23 |
| 8                               | 262227,86 | 2317174,59 |
| 9                               | 262192,42 | 2317192,46 |
| 10                              | 262151,32 | 2317210,45 |
| 11                              | 262101,46 | 2317226,57 |
| 12                              | 262055,11 | 2317234,52 |
| 13                              | 262005,17 | 2317239,75 |
| 14                              | 261956,41 | 2317238,39 |
| 15                              | 261908,04 | 2317232,59 |
| 16                              | 261864,18 | 2317225,39 |
| 17                              | 261864,82 | 2317220,67 |
| 18                              | 261854,9  | 2317219,32 |
| 19                              | 261844,85 | 2317220,29 |
| 20                              | 261837,79 | 2317218,92 |
| 21                              | 261835,37 | 2317218,46 |
| 22                              | 261820,72 | 2317207,11 |

|                                  |           |            |
|----------------------------------|-----------|------------|
| 23                               | 261817,34 | 2317204,28 |
| 24                               | 261809,37 | 2317203,1  |
| 25                               | 261807,41 | 2317216,32 |
| 26                               | 261797,64 | 2317214,87 |
| 27                               | 261814,7  | 2317229,23 |
| 28                               | 261860,64 | 2317256,72 |
| 29                               | 261866,5  | 2317257,69 |
| 30                               | 261904,03 | 2317262,68 |
| 31                               | 261937,48 | 2317266,3  |
| 32                               | 261954,46 | 2317267,05 |
| 33                               | 261973,6  | 2317267,65 |
| 34                               | 262006,21 | 2317266,53 |
| 35                               | 262033,7  | 2317264,64 |
| 36                               | 262053,95 | 2317261,8  |
| 37                               | 262075,66 | 2317258,52 |
| 38                               | 262107,49 | 2317251,04 |
| 1                                | 262154,85 | 2317237,96 |
| Контур 69:15:0000020:3540:3У1(1) |           |            |
| 1                                | 262546,48 | 2316878,81 |
| 2                                | 262559,19 | 2316851,57 |
| 3                                | 262562,06 | 2316845,42 |
| 4                                | 262551,68 | 2316857,7  |
| 5                                | 262499,16 | 2316917,14 |
| 6                                | 262472,85 | 2316971,4  |
| 7                                | 262458,65 | 2316996,0  |
| 8                                | 262501,75 | 2316947,44 |
| 9                                | 262527,3  | 2316919,92 |
| 10                               | 262532,58 | 2316908,6  |
| 1                                | 262546,48 | 2316878,81 |
| Контур 69:15:0000020:1405:3У1(1) |           |            |
| 1                                | 262838,76 | 2316577,99 |
| 2                                | 262873,58 | 2316538,16 |
| 3                                | 262865,71 | 2316504,76 |
| 4                                | 262857,2  | 2316515,81 |
| 5                                | 262819,58 | 2316560,58 |
| 6                                | 262752,62 | 2316634,94 |
| 7                                | 262732,32 | 2316655,75 |
| 8                                | 262711,35 | 2316677,9  |
| 9                                | 262684,42 | 2316708,09 |
| 10                               | 262671,58 | 2316721,48 |
| 11                               | 262697,12 | 2316735,34 |
| 12                               | 262704,86 | 2316726,61 |
| 13                               | 262771,25 | 2316651,82 |
| 1                                | 262838,76 | 2316577,99 |
| Контур 69:15:0000020:1400:3У1    |           |            |
| 1                                | 263036,73 | 2316286,19 |
| 2                                | 263050,75 | 2316254,55 |
| 3                                | 263021,77 | 2316252,22 |
| 4                                | 263012,51 | 2316272,63 |
| 5                                | 262990,56 | 2316318,84 |
| 6                                | 262965,97 | 2316359,84 |
| 7                                | 262938,72 | 2316401,56 |
| 8                                | 262923,98 | 2316392,32 |
| 9                                | 262910,28 | 2316411,99 |
| 10                               | 262912,7  | 2316413,68 |
| 11                               | 262978,45 | 2316424,59 |
| 12                               | 262984,39 | 2316415,73 |
| 13                               | 262969,67 | 2316406,9  |
| 14                               | 262989,01 | 2316374,28 |
| 15                               | 263012,72 | 2316330,67 |

|                                |           |            |
|--------------------------------|-----------|------------|
| 1                              | 263036,73 | 2316286,19 |
| Контур 69:15:0000000:55:3У1(1) |           |            |
| 1                              | 263341,08 | 2315257,34 |
| 2                              | 263344,53 | 2315261,55 |
| 3                              | 263340,14 | 2315265,03 |
| 4                              | 263339,13 | 2315263,8  |
| 5                              | 263339,85 | 2315258,31 |
| 1                              | 263341,08 | 2315257,34 |
| Контур 69:15:0000000:55:3У1(3) |           |            |
| 1                              | 263372,92 | 2315020,83 |
| 2                              | 263371    | 2315020,28 |
| 3                              | 263371,54 | 2315018,35 |
| 4                              | 263373,47 | 2315018,91 |
| 1                              | 263372,92 | 2315020,83 |
| Контур 69:15:0000020:2871:3У1  |           |            |
| 1                              | 263383,43 | 2315187,41 |
| 2                              | 263395,17 | 2315143,65 |
| 3                              | 263417,05 | 2315122,8  |
| 4                              | 263438,76 | 2315028,44 |
| 5                              | 263344,15 | 2315000,9  |
| 6                              | 263374,68 | 2315136,5  |
| 7                              | 263360,02 | 2315180,99 |
| 8                              | 263338,42 | 2315247,16 |
| 9                              | 263309,22 | 2315237,79 |
| 10                             | 263308,47 | 2315240,08 |
| 11                             | 263332,9  | 2315255,67 |
| 12                             | 263337    | 2315271,9  |
| 13                             | 263347,11 | 2315312,0  |
| 14                             | 263350,98 | 2315327,35 |
| 15                             | 263354,87 | 2315314,31 |
| 16                             | 263348,85 | 2315312,52 |
| 17                             | 263356,37 | 2315285,3  |
| 18                             | 263359,63 | 2315273,52 |
| 19                             | 263372,4  | 2315227,33 |
| 20                             | 263380,16 | 2315199,23 |
| 1                              | 263383,43 | 2315187,41 |
| Контур 69:15:0000020:2828:3У1  |           |            |
| 1                              | 263558,22 | 2314614,1  |
| 2                              | 263587,69 | 2314518,55 |
| 3                              | 263616,48 | 2314422,78 |
| 4                              | 263625,54 | 2314393,14 |
| 5                              | 263589,07 | 2314382,01 |
| 6                              | 263578,81 | 2314414,48 |
| 7                              | 263568,39 | 2314448,99 |
| 8                              | 263520,16 | 2314607,92 |
| 9                              | 263519,6  | 2314607,75 |
| 10                             | 263508,37 | 2314648,6  |
| 11                             | 263509,04 | 2314648,74 |
| 12                             | 263498,19 | 2314700,84 |
| 13                             | 263487,94 | 2314737,9  |
| 14                             | 263471,6  | 2314796,93 |
| 15                             | 263456,24 | 2314844,58 |
| 16                             | 263444,41 | 2314887,3  |
| 17                             | 263366,52 | 2314961,5  |
| 18                             | 263365,66 | 2314964,13 |
| 19                             | 263367,48 | 2314972,1  |
| 20                             | 263373,34 | 2314976,41 |
| 21                             | 263401,48 | 2314988,6  |
| 22                             | 263489,55 | 2315014,38 |
| 23                             | 263494,07 | 2314989,72 |

|                                  |           |            |
|----------------------------------|-----------|------------|
| 24                               | 263495,5  | 2314980,39 |
| 25                               | 263475,63 | 2314892,14 |
| 26                               | 263487,99 | 2314854,29 |
| 27                               | 263502,07 | 2314806,06 |
| 28                               | 263530,24 | 2314710,07 |
| 1                                | 263558,22 | 2314614,1  |
| Контур 69:15:0000000:1462:3У1(1) |           |            |
| 1                                | 253680,42 | 2317338,54 |
| 2                                | 253668,62 | 2317327,43 |
| 3                                | 253680,56 | 2317314,17 |
| 4                                | 253692,6  | 2317325,01 |
| 1                                | 253680,42 | 2317338,54 |
| Контур 69:15:0000000:1469:3У1(1) |           |            |
| 1                                | 254785,39 | 2318260,44 |
| 2                                | 254813,94 | 2318289,58 |
| 3                                | 254789,54 | 2318317,5  |
| 4                                | 254758,97 | 2318290,69 |
| 1                                | 254785,39 | 2318260,44 |
| Контур 69:15:0000000:1469:3У1(2) |           |            |
| 1                                | 255084,28 | 2318575,92 |
| 2                                | 255155,41 | 2318627,93 |
| 3                                | 255144,5  | 2318628,73 |
| 1                                | 255084,28 | 2318575,92 |
| Контур 69:15:0000000:1462:3У1(2) |           |            |
| 1                                | 255814,76 | 2319073,22 |
| 2                                | 255860,7  | 2319093,52 |
| 3                                | 255906,98 | 2319112,9  |
| 4                                | 255953,55 | 2319131,59 |
| 5                                | 256000,48 | 2319149,37 |
| 6                                | 256023,92 | 2319157,8  |
| 7                                | 256015,44 | 2319182,12 |
| 8                                | 256026,21 | 2319185,88 |
| 9                                | 256034,65 | 2319161,67 |
| 10                               | 256047,74 | 2319166,38 |
| 11                               | 256095,33 | 2319182,36 |
| 12                               | 256115,87 | 2319188,42 |
| 13                               | 256146,66 | 2319174,83 |
| 14                               | 256102,31 | 2319160,83 |
| 15                               | 256054,95 | 2319145,44 |
| 16                               | 256042,2  | 2319141,07 |
| 17                               | 256050,57 | 2319117,06 |
| 18                               | 256039,14 | 2319113,08 |
| 19                               | 256030,75 | 2319137,14 |
| 20                               | 256007,79 | 2319129,27 |
| 21                               | 255961,13 | 2319112,06 |
| 22                               | 255914,74 | 2319093,91 |
| 23                               | 255868,83 | 2319074,59 |
| 24                               | 255823,38 | 2319054,41 |
| 25                               | 255778,28 | 2319033,15 |
| 26                               | 255733,69 | 2319011,05 |
| 27                               | 255689,45 | 2318988,19 |
| 28                               | 255645,68 | 2318964,48 |
| 29                               | 255602,42 | 2318939,83 |
| 30                               | 255586,08 | 2318929,81 |
| 31                               | 255567,03 | 2318918,12 |
| 32                               | 255560,01 | 2318913,81 |
| 33                               | 255518,21 | 2318886,89 |
| 34                               | 255476,82 | 2318859,15 |
| 35                               | 255395,06 | 2318802,39 |
| 36                               | 255313,86 | 2318744,1  |

|                                  |           |            |
|----------------------------------|-----------|------------|
| 37                               | 255291,71 | 2318727,56 |
| 38                               | 255307,98 | 2318705,11 |
| 39                               | 255296,04 | 2318696,94 |
| 40                               | 255280,71 | 2318719,36 |
| 41                               | 255233,73 | 2318684,28 |
| 42                               | 255155,41 | 2318627,93 |
| 43                               | 255144,5  | 2318628,73 |
| 44                               | 255279,92 | 2318748,44 |
| 45                               | 255300,42 | 2318762,61 |
| 46                               | 255381,77 | 2318820,79 |
| 47                               | 255422,8  | 2318849,75 |
| 48                               | 255464,33 | 2318877,87 |
| 49                               | 255506,14 | 2318905,53 |
| 50                               | 255548,65 | 2318932,47 |
| 51                               | 255591,76 | 2318958,14 |
| 52                               | 255635,4  | 2318982,97 |
| 53                               | 255679,54 | 2319006,93 |
| 54                               | 255724,1  | 2319030,0  |
| 55                               | 255769,26 | 2319052,07 |
| 1                                | 255814,76 | 2319073,22 |
| Контур 69:15:0000000:1469:3У1(3) |           |            |
| 1                                | 256736,52 | 2319296,5  |
| 2                                | 256741,73 | 2319296,69 |
| 3                                | 256740,58 | 2319323,27 |
| 4                                | 256751,17 | 2319323,73 |
| 5                                | 256752,32 | 2319297,07 |
| 6                                | 256786,56 | 2319298,29 |
| 7                                | 256886,91 | 2319299,03 |
| 8                                | 256937,15 | 2319297,97 |
| 9                                | 256987,35 | 2319295,92 |
| 10                               | 257037,46 | 2319292,68 |
| 11                               | 257087,48 | 2319288,46 |
| 12                               | 257137,42 | 2319283,35 |
| 13                               | 257187,3  | 2319277,25 |
| 14                               | 257236,96 | 2319269,99 |
| 15                               | 257286,47 | 2319261,75 |
| 16                               | 257335,83 | 2319252,71 |
| 17                               | 257360,21 | 2319247,74 |
| 18                               | 257355,87 | 2319227,47 |
| 19                               | 257331,9  | 2319232,44 |
| 20                               | 257282,98 | 2319241,58 |
| 21                               | 257233,77 | 2319249,52 |
| 22                               | 257184,48 | 2319256,47 |
| 23                               | 257135,06 | 2319262,51 |
| 24                               | 257085,53 | 2319267,59 |
| 25                               | 257035,88 | 2319271,65 |
| 26                               | 256986,21 | 2319274,73 |
| 27                               | 256936,47 | 2319276,93 |
| 28                               | 256886,72 | 2319278,15 |
| 29                               | 256836,89 | 2319278,29 |
| 30                               | 256787,17 | 2319277,45 |
| 31                               | 256753,88 | 2319276,09 |
| 32                               | 256755,03 | 2319249,75 |
| 33                               | 256743,14 | 2319249,24 |
| 34                               | 256741,99 | 2319275,6  |
| 35                               | 256737,24 | 2319275,41 |
| 36                               | 256687,65 | 2319272,61 |
| 37                               | 256638,02 | 2319268,75 |
| 38                               | 256588,43 | 2319263,91 |
| 39                               | 256538,99 | 2319257,87 |

|                                  |           |            |
|----------------------------------|-----------|------------|
| 40                               | 256489,74 | 2319250,88 |
| 41                               | 256440,52 | 2319243,26 |
| 42                               | 256391,55 | 2319234,69 |
| 43                               | 256342,73 | 2319224,72 |
| 44                               | 256294,15 | 2319213,8  |
| 45                               | 256271,11 | 2319208,28 |
| 46                               | 256277,09 | 2319183,54 |
| 47                               | 256266,08 | 2319180,85 |
| 48                               | 256260,03 | 2319205,62 |
| 49                               | 256245,8  | 2319202,21 |
| 50                               | 256197,41 | 2319189,84 |
| 51                               | 256149,65 | 2319175,78 |
| 52                               | 256146,66 | 2319174,83 |
| 53                               | 256115,87 | 2319188,42 |
| 54                               | 256143,7  | 2319196,62 |
| 55                               | 256191,96 | 2319209,83 |
| 56                               | 256240,33 | 2319223,11 |
| 57                               | 256254,43 | 2319226,46 |
| 58                               | 256248,28 | 2319251,65 |
| 59                               | 256260,33 | 2319254,59 |
| 60                               | 256266,49 | 2319229,33 |
| 61                               | 256289,29 | 2319234,75 |
| 62                               | 256338,29 | 2319245,67 |
| 63                               | 256387,52 | 2319255,63 |
| 64                               | 256436,97 | 2319264,46 |
| 65                               | 256486,56 | 2319272,32 |
| 66                               | 256536,4  | 2319278,94 |
| 67                               | 256586,23 | 2319284,57 |
| 68                               | 256636,16 | 2319289,58 |
| 69                               | 256686,23 | 2319293,61 |
| 1                                | 256736,52 | 2319296,5  |
| Контур 69:15:0000000:1462:3У1(3) |           |            |
| 1                                | 257862,03 | 2319088,69 |
| 2                                | 257907,89 | 2319068,11 |
| 3                                | 257953,27 | 2319046,66 |
| 4                                | 257998,22 | 2319024,19 |
| 5                                | 258042,69 | 2319000,85 |
| 6                                | 258062,87 | 2318989,74 |
| 7                                | 258105,7  | 2318941,55 |
| 8                                | 258076,39 | 2318958,44 |
| 9                                | 258032,76 | 2318982,47 |
| 10                               | 257988,61 | 2319005,46 |
| 11                               | 257944,01 | 2319027,59 |
| 12                               | 257899,06 | 2319049,0  |
| 13                               | 257853,7  | 2319069,53 |
| 14                               | 257807,94 | 2319089,11 |
| 15                               | 257761,81 | 2319107,79 |
| 16                               | 257715,1  | 2319125,32 |
| 17                               | 257668,23 | 2319141,86 |
| 18                               | 257620,88 | 2319157,54 |
| 19                               | 257573,36 | 2319172,24 |
| 20                               | 257525,61 | 2319186,29 |
| 21                               | 257477,58 | 2319199,42 |
| 22                               | 257429,23 | 2319211,35 |
| 23                               | 257380,63 | 2319222,34 |
| 24                               | 257355,87 | 2319227,47 |
| 25                               | 257360,21 | 2319247,74 |
| 26                               | 257385,04 | 2319242,69 |
| 27                               | 257434,03 | 2319231,69 |
| 28                               | 257482,8  | 2319219,73 |

|                                  |           |            |
|----------------------------------|-----------|------------|
| 29                               | 257531,32 | 2319206,87 |
| 30                               | 257579,58 | 2319193,07 |
| 31                               | 257627,55 | 2319177,87 |
| 32                               | 257675,07 | 2319161,77 |
| 33                               | 257722,33 | 2319144,65 |
| 34                               | 257769,12 | 2319126,66 |
| 35                               | 257815,75 | 2319108,13 |
| 1                                | 257862,03 | 2319088,69 |
| Контур 69:15:0000000:1469:3У1(4) |           |            |
| 1                                | 258968,36 | 2318240,26 |
| 2                                | 259009,36 | 2318200,49 |
| 3                                | 258976,02 | 2318197,2  |
| 4                                | 258950,61 | 2318221,93 |
| 5                                | 258878,65 | 2318291,44 |
| 6                                | 258807,16 | 2318361,21 |
| 7                                | 258734,88 | 2318430,4  |
| 8                                | 258663,02 | 2318499,96 |
| 9                                | 258591,6  | 2318569,93 |
| 10                               | 258555,61 | 2318604,35 |
| 11                               | 258518,98 | 2318638,08 |
| 12                               | 258481,74 | 2318670,98 |
| 13                               | 258443,9  | 2318703,12 |
| 14                               | 258404,96 | 2318734,26 |
| 15                               | 258365,4  | 2318764,65 |
| 16                               | 258326,09 | 2318794,99 |
| 17                               | 258298,59 | 2318815,86 |
| 18                               | 258284,18 | 2318795,5  |
| 19                               | 258275,53 | 2318801,62 |
| 20                               | 258290,15 | 2318822,27 |
| 21                               | 258286,32 | 2318825,18 |
| 22                               | 258246,04 | 2318853,96 |
| 23                               | 258204,74 | 2318882,26 |
| 24                               | 258162,17 | 2318908,05 |
| 25                               | 258146,85 | 2318917,22 |
| 26                               | 258138,96 | 2318904,13 |
| 27                               | 258131,59 | 2318912,43 |
| 28                               | 258137,76 | 2318922,67 |
| 29                               | 258119,45 | 2318933,63 |
| 30                               | 258105,7  | 2318941,55 |
| 31                               | 258062,87 | 2318989,74 |
| 32                               | 258086,67 | 2318976,65 |
| 33                               | 258130,1  | 2318951,62 |
| 34                               | 258147,94 | 2318940,81 |
| 35                               | 258161,51 | 2318963,31 |
| 36                               | 258171,7  | 2318957,17 |
| 37                               | 258158,12 | 2318934,65 |
| 38                               | 258173,25 | 2318925,48 |
| 39                               | 258215,02 | 2318898,15 |
| 40                               | 258257,39 | 2318871,31 |
| 41                               | 258299,23 | 2318843,63 |
| 42                               | 258302,7  | 2318841,14 |
| 43                               | 258317,61 | 2318862,21 |
| 44                               | 258327,33 | 2318855,33 |
| 45                               | 258312,37 | 2318834,21 |
| 46                               | 258349,38 | 2318809,85 |
| 47                               | 258381,33 | 2318785,31 |
| 48                               | 258420,96 | 2318754,34 |
| 49                               | 258459,91 | 2318722,64 |
| 50                               | 258498,31 | 2318690,21 |
| 51                               | 258536,08 | 2318657,03 |



|                                  |           |            |
|----------------------------------|-----------|------------|
| 52                               | 258573,1  | 2318623,03 |
| 53                               | 258609,42 | 2318588,38 |
| 54                               | 258681,23 | 2318518,75 |
| 55                               | 258753,38 | 2318449,36 |
| 56                               | 258789,3  | 2318414,65 |
| 57                               | 258824,5  | 2318379,25 |
| 58                               | 258896,64 | 2318309,93 |
| 1                                | 258968,36 | 2318240,26 |
| Контур 69:15:0000000:1469:3У1(5) |           |            |
| 1                                | 259183,61 | 2318031,34 |
| 2                                | 259195,3  | 2318020,1  |
| 3                                | 259184,04 | 2317995,4  |
| 4                                | 259165,91 | 2318013,06 |
| 5                                | 259094,0  | 2318082,53 |
| 6                                | 259034,05 | 2318140,74 |
| 7                                | 259033,16 | 2318177,4  |
| 8                                | 259040,14 | 2318170,63 |
| 9                                | 259112,03 | 2318101,12 |
| 1                                | 259183,61 | 2318031,34 |
| Контур 69:15:0000000:1462:3У1(4) |           |            |
| 1                                | 258131,59 | 2318912,43 |
| 2                                | 258138,96 | 2318904,13 |
| 3                                | 258133,41 | 2318894,93 |
| 4                                | 258124,33 | 2318900,4  |
| 1                                | 258131,59 | 2318912,43 |
| Контур 69:15:0000000:1304:3У1    |           |            |
| 1                                | 259034,05 | 2318140,74 |
| 2                                | 259033,16 | 2318177,4  |
| 3                                | 259009,36 | 2318200,49 |
| 4                                | 258976,02 | 2318197,2  |
| 1                                | 259034,05 | 2318140,74 |
| Контур 69:15:0000000:1462:3У1(6) |           |            |
| 1                                | 259725,45 | 2317497,59 |
| 2                                | 259738,63 | 2317446,95 |
| 3                                | 259734,98 | 2317450,72 |
| 4                                | 259724,14 | 2317461,05 |
| 5                                | 259717,96 | 2317454,67 |
| 6                                | 259700,95 | 2317471,15 |
| 1                                | 259725,45 | 2317497,59 |
| Контур 69:15:0000000:1462:3У1(7) |           |            |
| 1                                | 260417,45 | 2317063,02 |
| 2                                | 260421,2  | 2317049,06 |
| 3                                | 260419,97 | 2317049,23 |
| 4                                | 260392,61 | 2317054,29 |
| 5                                | 260393,15 | 2317054,48 |
| 1                                | 260417,45 | 2317063,02 |
| Контур 69:15:0000000:1469:3У1(6) |           |            |
| 1                                | 261113,99 | 2317134,14 |
| 2                                | 261212,74 | 2317150,19 |
| 3                                | 261285,2  | 2317161,27 |
| 4                                | 261283,29 | 2317173,71 |
| 5                                | 261308,71 | 2317177,28 |
| 6                                | 261310,55 | 2317164,21 |
| 7                                | 261410,32 | 2317181,45 |
| 8                                | 261607,63 | 2317213,81 |
| 9                                | 261656,82 | 2317222,82 |
| 10                               | 261706,16 | 2317231,09 |
| 11                               | 261805,71 | 2317247,43 |
| 12                               | 261818,27 | 2317249,56 |
| 13                               | 261814,22 | 2317273,21 |

|                                 |           |            |
|---------------------------------|-----------|------------|
| 14                              | 261830,36 | 2317275,98 |
| 15                              | 261834,49 | 2317252,37 |
| 16                              | 261860,64 | 2317256,72 |
| 17                              | 261814,7  | 2317229,23 |
| 18                              | 261797,64 | 2317214,87 |
| 19                              | 261710,83 | 2317201,96 |
| 20                              | 261609,76 | 2317187,79 |
| 21                              | 261604,31 | 2317186,92 |
| 22                              | 261512,95 | 2317172,82 |
| 23                              | 261414,14 | 2317157,57 |
| 24                              | 261353,91 | 2317148,44 |
| 25                              | 261358,36 | 2317123,05 |
| 26                              | 261339,68 | 2317120,04 |
| 27                              | 261336,23 | 2317141,52 |
| 28                              | 261314,91 | 2317138,09 |
| 29                              | 261314,62 | 2317139,93 |
| 30                              | 261216,89 | 2317124,31 |
| 31                              | 261118,08 | 2317109,0  |
| 32                              | 261019,35 | 2317093,12 |
| 33                              | 260920,63 | 2317077,04 |
| 34                              | 260821,85 | 2317061,55 |
| 35                              | 260784,71 | 2317055,97 |
| 36                              | 260722,76 | 2317045,69 |
| 37                              | 260680,84 | 2317042,41 |
| 38                              | 260641,77 | 2317039,56 |
| 39                              | 260643,56 | 2317013,8  |
| 40                              | 260632,32 | 2317013,26 |
| 41                              | 260631,2  | 2317039,06 |
| 42                              | 260566,23 | 2317037,77 |
| 43                              | 260540,91 | 2317036,82 |
| 44                              | 260520,72 | 2317039,04 |
| 45                              | 260471,06 | 2317042,37 |
| 46                              | 260421,2  | 2317049,06 |
| 47                              | 260417,45 | 2317063,02 |
| 48                              | 260420,35 | 2317076,45 |
| 49                              | 260424,32 | 2317075,65 |
| 50                              | 260473,05 | 2317068,17 |
| 51                              | 260566,72 | 2317060,79 |
| 52                              | 260621,06 | 2317061,22 |
| 53                              | 260629,44 | 2317061,54 |
| 54                              | 260628,43 | 2317087,23 |
| 55                              | 260640,34 | 2317087,84 |
| 56                              | 260641,52 | 2317062,12 |
| 57                              | 260719,52 | 2317069,88 |
| 58                              | 260734,16 | 2317073,83 |
| 59                              | 260817,78 | 2317086,91 |
| 60                              | 260916,6  | 2317102,22 |
| 61                              | 261015,36 | 2317117,92 |
| 1                               | 261113,99 | 2317134,14 |
| Контур 69:15:0000020:3380:3У1   |           |            |
| 1                               | 262592,94 | 2316844,03 |
| 2                               | 262579,37 | 2316867,97 |
| 3                               | 262559,19 | 2316851,57 |
| 4                               | 262571,02 | 2316826,22 |
| 1                               | 262592,94 | 2316844,03 |
| Контур 69:15:0000020:724:3У1(1) |           |            |
| 1                               | 262682,26 | 2316764,8  |
| 2                               | 262692,41 | 2316753,08 |
| 3                               | 262705,63 | 2316764,53 |
| 4                               | 262714,03 | 2316754,83 |

|                                 |           |            |
|---------------------------------|-----------|------------|
| 5                               | 262694,69 | 2316738,07 |
| 6                               | 262697,12 | 2316735,34 |
| 7                               | 262671,57 | 2316721,49 |
| 8                               | 262667,98 | 2316725,23 |
| 9                               | 262654,44 | 2316712,2  |
| 10                              | 262649,2  | 2316709,35 |
| 11                              | 262639,05 | 2316719,9  |
| 12                              | 262658,15 | 2316736,96 |
| 13                              | 262652,9  | 2316742,85 |
| 1                               | 262682,26 | 2316764,8  |
| Контур 69:15:0000020:724:3У1(2) |           |            |
| 1                               | 262935,25 | 2316459,17 |
| 2                               | 262957,63 | 2316427,16 |
| 3                               | 262970,82 | 2316435,96 |
| 4                               | 262978,45 | 2316424,59 |
| 5                               | 262912,7  | 2316413,68 |
| 6                               | 262924,84 | 2316422,13 |
| 7                               | 262911,55 | 2316442,66 |
| 8                               | 262882,36 | 2316483,12 |
| 9                               | 262875,28 | 2316492,33 |
| 10                              | 262865,71 | 2316504,76 |
| 11                              | 262873,58 | 2316538,16 |
| 12                              | 262878,22 | 2316532,84 |
| 13                              | 262903,98 | 2316500,88 |
| 1                               | 262935,25 | 2316459,17 |
| Контур 69:15:0000020:1898:3У1   |           |            |
| 1                               | 263240,28 | 2315666,07 |
| 2                               | 263268,26 | 2315570,16 |
| 3                               | 263298,05 | 2315474,8  |
| 4                               | 263327,52 | 2315379,43 |
| 5                               | 263341,64 | 2315337,81 |
| 6                               | 263346,94 | 2315339,38 |
| 7                               | 263327,7  | 2315259,47 |
| 8                               | 263306,56 | 2315245,93 |
| 9                               | 263327,7  | 2315259,47 |
| 10                              | 263306,56 | 2315245,93 |
| 11                              | 263295,82 | 2315278,74 |
| 12                              | 263310,88 | 2315283,18 |
| 13                              | 263302,44 | 2315312,07 |
| 14                              | 263319,61 | 2315316,88 |
| 15                              | 263304,19 | 2315371,85 |
| 16                              | 263302,13 | 2315378,68 |
| 17                              | 263299,47 | 2315377,87 |
| 18                              | 263271,72 | 2315469,29 |
| 19                              | 263242,62 | 2315562,63 |
| 20                              | 263212,4  | 2315657,89 |
| 21                              | 263183,83 | 2315755,13 |
| 22                              | 263154,39 | 2315849,46 |
| 23                              | 263127,35 | 2315945,71 |
| 24                              | 263112,46 | 2315990,44 |
| 25                              | 263101,33 | 2316026,76 |
| 26                              | 263098,32 | 2316036,59 |
| 27                              | 263067,58 | 2316136,86 |
| 28                              | 263051,91 | 2316180,5  |
| 29                              | 263032,22 | 2316229,17 |
| 30                              | 263021,78 | 2316252,2  |
| 31                              | 263050,76 | 2316254,53 |
| 32                              | 263057,24 | 2316239,92 |
| 33                              | 263077,63 | 2316190,35 |
| 34                              | 263093,62 | 2316145,57 |

|                                  |           |            |
|----------------------------------|-----------|------------|
| 35                               | 263122,97 | 2316049,58 |
| 36                               | 263134,08 | 2316013,22 |
| 37                               | 263137,09 | 2316003,36 |
| 38                               | 263141,97 | 2315986,25 |
| 39                               | 263151,58 | 2315952,52 |
| 40                               | 263182,2  | 2315857,28 |
| 41                               | 263210,6  | 2315761,57 |
| 1                                | 263240,28 | 2315666,07 |
| Контур 69:15:0000000:55:3У1(2)   |           |            |
| 1                                | 263445,89 | 2315040,96 |
| 2                                | 263447,81 | 2315041,49 |
| 3                                | 263447,28 | 2315043,42 |
| 4                                | 263445,35 | 2315042,88 |
| 1                                | 263445,89 | 2315040,96 |
| Контур 69:15:0000000:1462:3У1(8) |           |            |
| 1                                | 259636,06 | 2317438,18 |
| 2                                | 259617,08 | 2317455,97 |
| 3                                | 259616,72 | 2317459,32 |
| 4                                | 259635,38 | 2317479,23 |
| 5                                | 259635,38 | 2317479,23 |
| 6                                | 259602,11 | 2317510,42 |
| 7                                | 259570,94 | 2317477,14 |
| 8                                | 259570,94 | 2317477,14 |
| 9                                | 259625,11 | 2317426,38 |
| 1                                | 259636,06 | 2317438,18 |
| Контур 69:15:0000000:1465:3У1    |           |            |
| 1                                | 259723,89 | 2317532,47 |
| 2                                | 259723,1  | 2317531,62 |
| 3                                | 259705,35 | 2317548,29 |
| 4                                | 259706,41 | 2317549,39 |
| 1                                | 259723,89 | 2317532,47 |
| Контур 69:15:0000000:1462:3У1(9) |           |            |
| 1                                | 259472,96 | 2317671,54 |
| 2                                | 259474,96 | 2317673,59 |
| 3                                | 259468,18 | 2317676,19 |
| 1                                | 259472,96 | 2317671,54 |
| Контур 69:15:0000000:2332:3У2(2) |           |            |
| 1                                | 262429,74 | 2317033,88 |
| 2                                | 262430,36 | 2317034,77 |
| 3                                | 262429,54 | 2317035,82 |
| 4                                | 262429,35 | 2317035,95 |
| 5                                | 262428,51 | 2317034,72 |
| 1                                | 262429,74 | 2317033,88 |
| Контур 69:15:0000020:2871:3У2(5) |           |            |
| 1                                | 263298,43 | 2315212,45 |
| 2                                | 263298,9  | 2315213,3  |
| 3                                | 263298,05 | 2315213,76 |
| 4                                | 263297,59 | 2315212,92 |
| 1                                | 263298,43 | 2315212,45 |
| Контур 69:15:0000020:2871:3У2(3) |           |            |
| 1                                | 263332,32 | 2315242,64 |
| 2                                | 263333,26 | 2315243,8  |
| 3                                | 263332,12 | 2315244,73 |
| 4                                | 263331,17 | 2315243,57 |
| 1                                | 263332,32 | 2315242,64 |
| Контур 69:15:0000020:2871:3У2(4) |           |            |
| 1                                | 263329,54 | 2315240,51 |
| 2                                | 263329,89 | 2315241,41 |
| 3                                | 263328,99 | 2315241,77 |
| 4                                | 263328,64 | 2315240,86 |

|                                  |           |            |
|----------------------------------|-----------|------------|
| 1                                | 263329,54 | 2315240,51 |
| Контур 69:15:0000020:2871:3У2(2) |           |            |
| 1                                | 263359,57 | 2315285,1  |
| 2                                | 263359,57 | 2315286,6  |
| 3                                | 263358,09 | 2315286,6  |
| 4                                | 263358,09 | 2315285,1  |
| 1                                | 263359,57 | 2315285,1  |
| Контур 69:15:0000020:2871:3У2(1) |           |            |
| 1                                | 263360,33 | 2315288,92 |
| 2                                | 263360,68 | 2315289,82 |
| 3                                | 263359,78 | 2315290,17 |
| 4                                | 263359,43 | 2315289,27 |
| 1                                | 263360,33 | 2315288,92 |
| Контур 69:15:0000020:2872:3У2    |           |            |
| 1                                | 263375,88 | 2315316,14 |
| 2                                | 263376,23 | 2315317,04 |
| 3                                | 263375,33 | 2315317,39 |
| 4                                | 263374,98 | 2315316,49 |
| 1                                | 263375,88 | 2315316,14 |
| Контур 69:15:0000000:2332:3У2(5) |           |            |
| 1                                | 262389,6  | 2316975,55 |
| 2                                | 262389,88 | 2316976,27 |
| 3                                | 262389,16 | 2316976,55 |
| 4                                | 262388,88 | 2316975,83 |
| 1                                | 262389,6  | 2316975,55 |
| Контур 69:15:0000000:2332:3У2(4) |           |            |
| 1                                | 262409,69 | 2317003,35 |
| 2                                | 262410,04 | 2317004,25 |
| 3                                | 262409,14 | 2317004,61 |
| 4                                | 262408,79 | 2317003,7  |
| 1                                | 262409,69 | 2317003,35 |
| Контур 69:15:0000000:2332:3У2(3) |           |            |
| 1                                | 262411,75 | 2317006,31 |
| 2                                | 262412,44 | 2317007,62 |
| 3                                | 262411,12 | 2317008,32 |
| 4                                | 262410,43 | 2317007,01 |
| 1                                | 262411,75 | 2317006,31 |
| Контур 69:15:0000020:3540:3У1    |           |            |
| 1                                | 262431,84 | 2317037,47 |
| 2                                | 262432,39 | 2317038,27 |
| 3                                | 262431,59 | 2317038,82 |
| 4                                | 262431,04 | 2317038,03 |
| 1                                | 262431,84 | 2317037,47 |
| Контур 69:15:0000000:2332:3У2    |           |            |
| 1                                | 262459,54 | 2317081,92 |
| 2                                | 262459,97 | 2317082,56 |
| 3                                | 262459,33 | 2317082,99 |
| 4                                | 262458,9  | 2317082,34 |
| 1                                | 262459,54 | 2317081,92 |

|                                  |           |            |
|----------------------------------|-----------|------------|
| Контур 69:15:0000000:1469:3У1(3) |           |            |
| 1                                | 256736,52 | 2319296,5  |
| 2                                | 256741,73 | 2319296,69 |
| 3                                | 256740,58 | 2319323,27 |
| 4                                | 256751,17 | 2319323,73 |
| 5                                | 256752,32 | 2319297,07 |
| 6                                | 256786,56 | 2319298,29 |
| 7                                | 256886,91 | 2319299,03 |
| 8                                | 256937,15 | 2319297,97 |

|    |           |            |
|----|-----------|------------|
| 9  | 256987,35 | 2319295,92 |
| 10 | 257037,46 | 2319292,68 |
| 11 | 257087,48 | 2319288,46 |
| 12 | 257137,42 | 2319283,35 |
| 13 | 257187,3  | 2319277,25 |
| 14 | 257236,96 | 2319269,99 |
| 15 | 257286,47 | 2319261,75 |
| 16 | 257335,83 | 2319252,71 |
| 17 | 257360,21 | 2319247,74 |
| 18 | 257355,87 | 2319227,47 |
| 19 | 257331,9  | 2319232,44 |
| 20 | 257282,98 | 2319241,58 |
| 21 | 257233,77 | 2319249,52 |
| 22 | 257184,48 | 2319256,47 |
| 23 | 257135,06 | 2319262,51 |
| 24 | 257085,53 | 2319267,59 |
| 25 | 257035,88 | 2319271,65 |
| 26 | 256986,21 | 2319274,73 |
| 27 | 256936,47 | 2319276,93 |
| 28 | 256886,72 | 2319278,15 |
| 29 | 256836,89 | 2319278,29 |
| 30 | 256787,17 | 2319277,45 |
| 31 | 256753,88 | 2319276,09 |
| 32 | 256755,03 | 2319249,75 |
| 33 | 256743,14 | 2319249,24 |
| 34 | 256741,99 | 2319275,6  |
| 35 | 256737,24 | 2319275,41 |
| 36 | 256687,65 | 2319272,61 |
| 37 | 256638,02 | 2319268,75 |
| 38 | 256588,43 | 2319263,91 |
| 39 | 256538,99 | 2319257,87 |
| 40 | 256489,74 | 2319250,88 |
| 41 | 256440,52 | 2319243,26 |
| 42 | 256391,55 | 2319234,69 |
| 43 | 256342,73 | 2319224,72 |
| 44 | 256294,15 | 2319213,8  |
| 45 | 256271,11 | 2319208,28 |
| 46 | 256277,09 | 2319183,54 |
| 47 | 256266,08 | 2319180,85 |
| 48 | 256260,03 | 2319205,62 |
| 49 | 256245,8  | 2319202,21 |
| 50 | 256197,41 | 2319189,84 |
| 51 | 256149,65 | 2319175,78 |
| 52 | 256146,66 | 2319174,83 |
| 53 | 256115,87 | 2319188,42 |
| 54 | 256143,7  | 2319196,62 |
| 55 | 256191,96 | 2319209,83 |
| 56 | 256240,33 | 2319223,11 |
| 57 | 256254,43 | 2319226,46 |
| 58 | 256248,28 | 2319251,65 |
| 59 | 256260,33 | 2319254,59 |
| 60 | 256266,49 | 2319229,33 |
| 61 | 256289,29 | 2319234,75 |
| 62 | 256338,29 | 2319245,67 |
| 63 | 256387,52 | 2319255,63 |
| 64 | 256436,97 | 2319264,46 |
| 65 | 256486,56 | 2319272,32 |
| 66 | 256536,4  | 2319278,94 |
| 67 | 256586,23 | 2319284,57 |
| 68 | 256636,16 | 2319289,58 |

|                                  |           |            |
|----------------------------------|-----------|------------|
| 69                               | 256686,23 | 2319293,61 |
| Контур 69:15:0000000:2332:3У1(1) |           |            |
| 1                                | 262435,36 | 2317022,23 |
| 2                                | 262458,65 | 2316996    |
| 3                                | 262472,85 | 2316971,4  |
| 4                                | 262499,16 | 2316917,14 |
| 5                                | 262485,46 | 2316932,64 |
| 6                                | 262416,75 | 2317005,34 |
| 7                                | 262411,28 | 2317011,18 |
| 8                                | 262400,91 | 2317022,23 |
| 9                                | 262382,15 | 2317004,61 |
| 10                               | 262373,58 | 2317014,03 |
| 11                               | 262392,57 | 2317031,29 |
| 12                               | 262349,23 | 2317078,74 |
| 13                               | 262311,24 | 2317115,82 |
| 14                               | 262276,81 | 2317144,42 |
| 15                               | 262261,39 | 2317153,92 |
| 16                               | 262254,97 | 2317191,81 |
| 17                               | 262273,51 | 2317180,56 |
| 18                               | 262293,18 | 2317166,33 |
| 19                               | 262333,82 | 2317132,66 |
| 20                               | 262369,17 | 2317097,63 |
| 21                               | 262403,08 | 2317060,3  |
| 22                               | 262413,59 | 2317048,71 |
| 23                               | 262416,21 | 2317050,91 |
| 24                               | 262423,17 | 2317043,29 |
| 25                               | 262419,54 | 2317039,98 |
| Контур 69:15:0000000:2332:3У1(2) |           |            |
| 1                                | 262654,99 | 2316783,79 |
| 2                                | 262670,52 | 2316767,31 |
| 3                                | 262647,35 | 2316749,06 |
| 4                                | 262636,93 | 2316760,73 |
| 5                                | 262628,38 | 2316752,97 |
| 6                                | 262620,07 | 2316762,12 |
| 7                                | 262621,5  | 2316788,51 |
| 8                                | 262620,08 | 2316791,05 |
| 9                                | 262614,08 | 2316791,79 |
| 10                               | 262604,7  | 2316784,07 |
| 11                               | 262601,99 | 2316782,03 |
| 12                               | 262567,61 | 2316819,88 |
| 13                               | 262568,04 | 2316820,26 |
| 14                               | 262572,74 | 2316822,54 |
| 15                               | 262572,09 | 2316823,94 |
| 16                               | 262576,68 | 2316828,12 |
| 17                               | 262575,33 | 2316829,72 |
| 18                               | 262592,94 | 2316844,03 |
| 19                               | 262599,95 | 2316831,67 |
| 20                               | 262609,34 | 2316832,15 |
| Контур 69:15:0000027:4809:3У1    |           |            |
| 1                                | 262620,08 | 2316791,05 |
| 2                                | 262621,5  | 2316788,51 |
| 3                                | 262620,07 | 2316762,12 |
| 4                                | 262601,99 | 2316782,03 |
| 5                                | 262604,7  | 2316784,07 |
| 6                                | 262614,08 | 2316791,77 |
| Контур 69:15:0000020:3540:3У1(3) |           |            |
| 1                                | 262431,36 | 2317063,66 |
| 2                                | 262437,74 | 2317056,53 |
| 3                                | 262423,17 | 2317043,29 |
| 4                                | 262416,21 | 2317050,91 |

|                                   |           |            |
|-----------------------------------|-----------|------------|
| Контур 69:15:0000020:3398:3У1     |           |            |
| 1                                 | 262557,3  | 2316887,6  |
| 2                                 | 262546,48 | 2316878,81 |
| 3                                 | 262532,58 | 2316908,6  |
| 4                                 | 262535,56 | 2316911,02 |
| Контур 69:15:0000020:3399:3У1     |           |            |
| 1                                 | 262535,56 | 2316911,02 |
| 2                                 | 262532,58 | 2316908,6  |
| 3                                 | 262527,3  | 2316919,92 |
| Контур 69:15:0000020:3540:3У2     |           |            |
| 1                                 | 262432,52 | 2317032    |
| 2                                 | 262449,69 | 2317057,24 |
| 3                                 | 262444,77 | 2317062,78 |
| 4                                 | 262427,41 | 2317038,55 |
| Контур 69:15:0000020:738/ЧЗУ1(1)  |           |            |
| 1                                 | 259789,97 | 2317484,02 |
| 2                                 | 259785,22 | 2317479,32 |
| 3                                 | 259820,9  | 2317443,26 |
| 4                                 | 259814,29 | 2317436,21 |
| 5                                 | 259824,44 | 2317426,69 |
| 6                                 | 259820,48 | 2317422,6  |
| 7                                 | 259787,14 | 2317455,55 |
| 8                                 | 259753,84 | 2317489,72 |
| 9                                 | 259760,95 | 2317496,57 |
| 10                                | 259740,34 | 2317516,53 |
| 11                                | 259750,06 | 2317525,39 |
| Контур 69:15:0000020:738/ЧЗУ1(2)  |           |            |
| 1                                 | 259771,09 | 2317394,45 |
| 2                                 | 259777,37 | 2317401,32 |
| 3                                 | 259789,31 | 2317390,42 |
| 4                                 | 259793,27 | 2317394,51 |
| 5                                 | 259759,49 | 2317425,35 |
| 6                                 | 259738,63 | 2317446,95 |
| 7                                 | 259745,93 | 2317418,92 |
| Контур 69:15:0000020:1572/ЧЗУ1    |           |            |
| 1                                 | 259740,31 | 2317516,56 |
| 2                                 | 259749,61 | 2317525,85 |
| 3                                 | 259746,87 | 2317528,7  |
| 4                                 | 259737,68 | 2317519,1  |
| Контур 69:15:0000000:210:3У2      |           |            |
| 1                                 | 259740,34 | 2317516,53 |
| 2                                 | 259750,06 | 2317525,39 |
| 3                                 | 259749,61 | 2317525,85 |
| Контур 69:15:0000020:1462/ЧЗУ1(1) |           |            |
| 1                                 | 259745,93 | 2317418,92 |
| 2                                 | 259738,63 | 2317446,95 |
| 3                                 | 259734,98 | 2317450,72 |
| 4                                 | 259724,14 | 2317461,05 |
| 5                                 | 259717,96 | 2317454,67 |
| 6                                 | 259700,95 | 2317471,15 |
| 7                                 | 259691,86 | 2317461,33 |
| 8                                 | 259730,16 | 2317424,78 |
| 9                                 | 259735    | 2317429,56 |
| Контур 69:15:0000020:1462/ЧЗУ1(2) |           |            |
| 1                                 | 259673,67 | 2317478,58 |

|                                   |           |            |
|-----------------------------------|-----------|------------|
| 2                                 | 259650,43 | 2317500,25 |
| 3                                 | 259654,55 | 2317504,49 |
| 4                                 | 259593,7  | 2317565,97 |
| 5                                 | 259603,82 | 2317576,36 |
| 6                                 | 259626,59 | 2317554    |
| 7                                 | 259645,02 | 2317536,69 |
| 8                                 | 259669,22 | 2317511    |
| 9                                 | 259664,67 | 2317506,3  |
| 10                                | 259682,97 | 2317488,56 |
| Контур 69:15:0000020:1462/ЧЗУ1(3) |           |            |
| 1                                 | 259699,96 | 2317542,74 |
| 2                                 | 259705,35 | 2317548,29 |
| 3                                 | 259703,05 | 2317550,45 |
| 4                                 | 259696,31 | 2317555    |
| 5                                 | 259690,57 | 2317552,17 |
| Контур 69:15:0000020:1462/ЧЗУ1(4) |           |            |
| 1                                 | 259689,42 | 2317553,33 |
| 2                                 | 259687,55 | 2317560,91 |
| 3                                 | 259670,28 | 2317572,55 |
| Контур 69:15:0000000:1465/ЧЗУ1    |           |            |
| 1                                 | 259723,89 | 2317532,47 |
| 2                                 | 259732,55 | 2317541,79 |
| 3                                 | 259712,14 | 2317562,81 |
| 4                                 | 259710,23 | 2317561,87 |
| 5                                 | 259707,53 | 2317559,14 |
| 6                                 | 259706,59 | 2317560,07 |
| 7                                 | 259696,31 | 2317555    |
| 8                                 | 259703,05 | 2317550,45 |
| 9                                 | 259705,35 | 2317548,29 |
| 10                                | 259706,41 | 2317549,39 |
| Контур 69:15:0000020:294/ЧЗУ1(1)  |           |            |
| 1                                 | 259706,59 | 2317560,07 |
| 2                                 | 259681,69 | 2317584,64 |
| 3                                 | 259687,55 | 2317560,91 |
| 4                                 | 259689,42 | 2317553,33 |
| 5                                 | 259690,57 | 2317552,17 |
| 6                                 | 259696,31 | 2317555    |
| Контур 69:15:0000020:294/ЧЗУ1(2)  |           |            |
| 1                                 | 259712,14 | 2317562,81 |
| 2                                 | 259711,65 | 2317563,31 |
| 3                                 | 259710,23 | 2317561,87 |
| Контур 69:15:0000020:294/ЧЗУ1(3)  |           |            |
| 1                                 | 259665,36 | 2317600,76 |
| 2                                 | 259646,09 | 2317619,78 |
| 3                                 | 259637,77 | 2317611,31 |
| Контур 69:15:0000021:1023/ЧЗУ1    |           |            |
| 1                                 | 259691,77 | 2317461,41 |
| 2                                 | 259700,89 | 2317471,21 |
| 3                                 | 259698,13 | 2317473,88 |
| 4                                 | 259689,04 | 2317464,01 |
| Контур 69:15:0000000:1462/ЧЗУ2(1) |           |            |
| 1                                 | 259626,68 | 2317446,98 |
| 2                                 | 259630,12 | 2317450,7  |
| 3                                 | 259626,66 | 2317453,89 |
| 4                                 | 259623,25 | 2317450,19 |
| Контур 69:15:0000000:1462/ЧЗУ2(2) |           |            |
| 1                                 | 259612,37 | 2317431,48 |
| 2                                 | 259615,75 | 2317435,14 |
| 3                                 | 259612,32 | 2317438,36 |
| 4                                 | 259608,92 | 2317434,67 |

|                                   |           |            |
|-----------------------------------|-----------|------------|
| Контур 69:15:0000000:1469/ЧЗУ1(1) |           |            |
| 1                                 | 261639,6  | 2317160,12 |
| 2                                 | 261644,17 | 2317167,17 |
| 3                                 | 261609,76 | 2317187,79 |
| 4                                 | 261604,31 | 2317186,92 |
| Контур 69:15:0000000:1469/ЧЗУ1(2) |           |            |
| 1                                 | 261577,67 | 2317208,89 |
| 2                                 | 261541,12 | 2317232,21 |
| 3                                 | 261536,62 | 2317225,53 |
| 4                                 | 261571,03 | 2317207,81 |
| Контур 69:15:0000027:3У2          |           |            |
| 1                                 | 262078,58 | 2317257,83 |
| 2                                 | 262078,39 | 2317262,28 |
| 3                                 | 262073,51 | 2317261,06 |
| 4                                 | 262072,21 | 2317267,37 |
| 5                                 | 262072,59 | 2317258,98 |
| 6                                 | 262075,66 | 2317258,52 |
| Контур 69:15:0000020:210:3У3(1)   |           |            |
| 1                                 | 262394,75 | 2316973,19 |
| 2                                 | 262395,8  | 2316974,89 |
| 3                                 | 262394,05 | 2316975,93 |
| 4                                 | 262393,05 | 2316974,23 |
| Контур 69:15:0000020:210:3У3(2)   |           |            |
| 1                                 | 262431,44 | 2317030,41 |
| 2                                 | 262430,32 | 2317028,77 |
| 3                                 | 262429,15 | 2317029,48 |
| 4                                 | 262430,15 | 2317031,18 |
| Контур 69:15:0000000:55:3У2(1)    |           |            |
| 1                                 | 263301,26 | 2315208,89 |
| 2                                 | 263302,66 | 2315210,62 |
| 3                                 | 263300,93 | 2315212,02 |
| 4                                 | 263299,52 | 2315210,29 |
| Контур 69:15:0000000:55:3У2(2)    |           |            |
| 1                                 | 263372,49 | 2315316,54 |
| 2                                 | 263373,5  | 2315318,52 |
| 3                                 | 263371,53 | 2315319,54 |
| 4                                 | 263370,51 | 2315317,55 |
| Контур 69:15:0000020:103/ЧЗУ1     |           |            |
| 1                                 | 262078,39 | 2317262,28 |
| 2                                 | 262075,9  | 2317320,59 |
| 3                                 | 262070,24 | 2317318,69 |
| 4                                 | 262072,21 | 2317267,37 |
| 5                                 | 262073,51 | 2317261,06 |
| Контур 69:15:0000000:2332/ЧЗУ1(1) |           |            |
| 1                                 | 262393,57 | 2316971,1  |
| 2                                 | 262394,75 | 2316973,19 |
| 3                                 | 262393,05 | 2316974,23 |
| 4                                 | 262394,05 | 2316975,93 |
| 5                                 | 262395,8  | 2316974,89 |
| 6                                 | 262415,73 | 2317006,56 |
| 7                                 | 262410,07 | 2317012,52 |
| 8                                 | 262386,61 | 2316975,53 |
| Контур 69:15:0000000:2332/ЧЗУ1(2) |           |            |
| 1                                 | 262389,6  | 2316975,55 |
| 2                                 | 262389,88 | 2316976,27 |
| 3                                 | 262389,16 | 2316976,55 |
| 4                                 | 262388,88 | 2316975,83 |
| Контур 69:15:0000000:2332/ЧЗУ1(3) |           |            |
| 1                                 | 262409,69 | 2317003,35 |
| 2                                 | 262410,04 | 2317004,25 |

|                                   |           |            |
|-----------------------------------|-----------|------------|
| 3                                 | 262409,14 | 2317004,61 |
| 4                                 | 262408,79 | 2317003,7  |
|                                   |           |            |
| 1                                 | 262409,69 | 2317003,35 |
| 2                                 | 262410,04 | 2317004,25 |
| 3                                 | 262409,14 | 2317004,61 |
| 4                                 | 262408,79 | 2317003,7  |
| Контур 69:15:0000000:2332/ЧЗУ1(2) |           |            |
| 1                                 | 262429,74 | 2317033,88 |
| 2                                 | 262430,36 | 2317034,77 |
| 3                                 | 262431,18 | 2317033,72 |
| 4                                 | 262432,52 | 2317032    |
| 5                                 | 262431,44 | 2317030,41 |
| 6                                 | 262430,15 | 2317031,18 |
| 7                                 | 262429,15 | 2317029,48 |
| 8                                 | 262430,32 | 2317028,77 |
| 9                                 | 262429,98 | 2317028,27 |
| 10                                | 262424,47 | 2317034,45 |
| 11                                | 262427,5  | 2317038,43 |
| 12                                | 262429,54 | 2317035,82 |
| 13                                | 262429,35 | 2317035,95 |
| 14                                | 262429,23 | 2317035,77 |
| 15                                | 262428,51 | 2317034,72 |
| 16                                | 262429,08 | 2317034,33 |
| Контур 69:15:0000000:2332/ЧЗУ1(3) |           |            |
| 1                                 | 262449,69 | 2317057,24 |
| 2                                 | 262465,48 | 2317080,45 |
| 3                                 | 262460,15 | 2317084,24 |
| 4                                 | 262444,77 | 2317062,78 |
|                                   |           |            |
| 1                                 | 262459,54 | 2317081,92 |
| 2                                 | 262459,97 | 2317082,56 |
| 3                                 | 262459,33 | 2317082,99 |
| 4                                 | 262458,9  | 2317082,34 |
| Контур 69:15:0000020:3540/ЧЗУ1    |           |            |
| 1                                 | 262432,52 | 2317032    |
| 2                                 | 262449,69 | 2317057,24 |
| 3                                 | 262444,77 | 2317062,78 |
| 4                                 | 262427,41 | 2317038,55 |
|                                   |           |            |
| 1                                 | 262431,84 | 2317037,47 |
| 2                                 | 262432,39 | 2317038,27 |
| 3                                 | 262431,59 | 2317038,82 |
| 4                                 | 262431,04 | 2317038,03 |
| Контур 69:15:0000020:3096/ЧЗУ1    |           |            |
| 1                                 | 262652,86 | 2316849,11 |
| 2                                 | 262659,28 | 2316869,31 |
| 3                                 | 262665,2  | 2316883,1  |
| 4                                 | 262667,55 | 2316900,08 |
| 5                                 | 262665,29 | 2316902,86 |
| 6                                 | 262661,95 | 2316900,15 |
| 7                                 | 262652,38 | 2316877,81 |
| 8                                 | 262642,26 | 2316880,77 |
| 9                                 | 262633,91 | 2316854,53 |
| Контур 69:15:0000020:3369/ЧЗУ1    |           |            |
| 1                                 | 262665,2  | 2316883,1  |
| 2                                 | 262672,85 | 2316900,94 |
| 3                                 | 262667,55 | 2316900,08 |
| Контур 69:15:0000020:3222/ЧЗУ1    |           |            |
| 1                                 | 262674,05 | 2316904,66 |

|                                   |           |            |
|-----------------------------------|-----------|------------|
| 2                                 | 262676,5  | 2316920,3  |
| 3                                 | 262672,4  | 2316925,33 |
| 4                                 | 262667,27 | 2316920,79 |
| Контур 69:15:0000020:3226/ЧЗУ1    |           |            |
| 1                                 | 262672,4  | 2316925,33 |
| 2                                 | 262667,27 | 2316920,79 |
| 3                                 | 262674,05 | 2316904,66 |
| 4                                 | 262673,82 | 2316903,22 |
| 5                                 | 262672,85 | 2316900,94 |
| 6                                 | 262667,55 | 2316900,08 |
| 7                                 | 262665,29 | 2316902,86 |
| 8                                 | 262648,17 | 2316923,92 |
| 9                                 | 262629,77 | 2316946,54 |
| 10                                | 262609,65 | 2316971,28 |
| 11                                | 262575,2  | 2317013,64 |
| 12                                | 262561,66 | 2317023,71 |
| 13                                | 262525,99 | 2317053,7  |
| 14                                | 262482,67 | 2317098,24 |
| 15                                | 262449,62 | 2317139,37 |
| 16                                | 262424,14 | 2317174,45 |
| 17                                | 262438,45 | 2317187,78 |
| 18                                | 262440,08 | 2317186,03 |
| 19                                | 262465,28 | 2317151,34 |
| 20                                | 262485,13 | 2317126,63 |
| 21                                | 262486,84 | 2317124,47 |
| 22                                | 262487,84 | 2317123,26 |
| 23                                | 262497,46 | 2317111,28 |
| 24                                | 262503,21 | 2317105,17 |
| 25                                | 262504,14 | 2317104,09 |
| 26                                | 262516,26 | 2317091,01 |
| 27                                | 262521,5  | 2317085,68 |
| 28                                | 262538,53 | 2317067,55 |
| 29                                | 262573,86 | 2317039,19 |
| 30                                | 262588,93 | 2317027,98 |
| Контур 69:15:0000027:4809/ЧЗУ1    |           |            |
| 1                                 | 262609,77 | 2316721,89 |
| 2                                 | 262606,89 | 2316712,81 |
| 3                                 | 262617,02 | 2316713,11 |
| 4                                 | 262617,61 | 2316693,42 |
| 5                                 | 262579,69 | 2316692,29 |
| 6                                 | 262590,98 | 2316727,78 |
| Контур 69:15:0000020:1898/ЧЗУ1(1) |           |            |
| 1                                 | 263134,08 | 2316013,22 |
| 2                                 | 263152,32 | 2315999,83 |
| 3                                 | 263141,97 | 2315986,25 |
| 4                                 | 263137,09 | 2316003,36 |
| Контур 69:15:0000020:1898/ЧЗУ1(2) |           |            |
| 1                                 | 263101,33 | 2316026,76 |
| 2                                 | 263042,41 | 2316067,76 |
| 3                                 | 263047,83 | 2316075,16 |
| 4                                 | 263099,26 | 2316033,52 |
| Контур 69:15:0000020:724/ЧЗУ1     |           |            |
| 1                                 | 262856,78 | 2316420,79 |
| 2                                 | 262875,28 | 2316492,33 |
| 3                                 | 262865,71 | 2316504,76 |
| 4                                 | 262847,34 | 2316426,81 |
| 5                                 | 262846,68 | 2316423,99 |
| 6                                 | 262846,84 | 2316420,39 |
| Контур 69:15:0000020:2871/ЧЗУ1(1) |           |            |
| 1                                 | 263301,55 | 2315208,03 |

|                                   |           |            |
|-----------------------------------|-----------|------------|
| 2                                 | 263338,12 | 2315247,06 |
| 3                                 | 263322,25 | 2315241,94 |
| 4                                 | 263295,42 | 2315212,78 |
| Контур 69:15:0000020:2871/ЧЗУ1(2) |           |            |
| 1                                 | 263301,26 | 2315208,89 |
| 2                                 | 263302,66 | 2315210,62 |
| 3                                 | 263300,93 | 2315212,02 |
| 4                                 | 263299,52 | 2315210,29 |
| Контур 69:15:0000020:2871/ЧЗУ1(3) |           |            |
| 1                                 | 263359,63 | 2315273,52 |
| 2                                 | 263374,33 | 2315308,55 |
| 3                                 | 263372,49 | 2315316,54 |
| 4                                 | 263370,51 | 2315317,55 |
| 5                                 | 263371,53 | 2315319,54 |
| 6                                 | 263371,19 | 2315321,12 |
| 7                                 | 263371,04 | 2315321,19 |
| 8                                 | 263356,37 | 2315285,3  |
| Контур 69:15:0000020:2871/ЧЗУ1(4) |           |            |
| 1                                 | 263372,4  | 2315227,33 |
| 2                                 | 263379,65 | 2315229,33 |
| 3                                 | 263387,82 | 2315201,35 |
| 4                                 | 263380,16 | 2315199,23 |
| Контур 69:15:0000020:2872/ЧЗУ1(1) |           |            |
| 1                                 | 263471,22 | 2315071,2  |
| 2                                 | 263468,98 | 2315077,4  |
| 3                                 | 263465,79 | 2315076,37 |
| Контур 69:15:0000020:2872/ЧЗУ1(2) |           |            |
| 1                                 | 263374,33 | 2315308,55 |
| 2                                 | 263378,18 | 2315317,73 |
| 3                                 | 263371,19 | 2315321,12 |
| 4                                 | 263371,53 | 2315319,54 |
| 5                                 | 263373,5  | 2315318,52 |
| 6                                 | 263372,49 | 2315316,54 |
| Контур 69:15:0000020:2829/ЧЗУ1(1) |           |            |
| 1                                 | 263375,88 | 2315316,14 |
| 2                                 | 263376,23 | 2315317,04 |
| 3                                 | 263375,33 | 2315317,39 |
| 4                                 | 263374,98 | 2315316,49 |
| Контур 69:15:0000020:2829/ЧЗУ1(2) |           |            |
| 1                                 | 263499,63 | 2314998,74 |
| 2                                 | 263520,37 | 2315005,29 |
| 3                                 | 263522,89 | 2315015,38 |
| 4                                 | 263527,28 | 2315014,52 |

|                                   |           |            |
|-----------------------------------|-----------|------------|
| 5                                 | 263525,04 | 2315001,09 |
| 6                                 | 263498,44 | 2314993,46 |
| Контур 69:15:0000020:2829/ЧЗУ1(2) |           |            |
| 1                                 | 263627,24 | 2314412,04 |
| 2                                 | 263628,8  | 2314412,5  |
| 3                                 | 263630,59 | 2314411,63 |
| 4                                 | 263632,12 | 2314414,75 |
| 5                                 | 263628,41 | 2314416,56 |
| 6                                 | 263625,81 | 2314415,79 |
| Контур 69:15:0000020:2829/ЧЗУ1(3) |           |            |
| 1                                 | 263328,79 | 2314957,5  |
| 2                                 | 263330,87 | 2314952,03 |
| 3                                 | 263290,41 | 2314941,29 |
| 4                                 | 263285,85 | 2314939,49 |
| 5                                 | 263283,65 | 2314945,08 |
| 6                                 | 263286,44 | 2314946,17 |
| 7                                 | 263288,55 | 2314947,01 |
| Контур 69:15:0000020:737/ЧЗУ1     |           |            |
| 1                                 | 260159,52 | 2317102,41 |
| 2                                 | 260160,36 | 2317130,1  |
| 3                                 | 260145,83 | 2317136,78 |
| 4                                 | 260145,77 | 2317104,64 |
| Контур 69:15:0000020:1405/ЧЗУ1    |           |            |
| 1                                 | 262864,32 | 2316506,56 |
| 2                                 | 262865,71 | 2316504,76 |
| 3                                 | 262847,34 | 2316426,81 |
| 4                                 | 262846,68 | 2316423,99 |
| 5                                 | 262851,83 | 2316458,66 |
| Контур 69:15:0000020:2828/ЧЗУ1    |           |            |
| 1                                 | 263620,38 | 2314410,03 |
| 2                                 | 263627,24 | 2314412,04 |
| 3                                 | 263625,81 | 2314415,79 |
| 4                                 | 263619,21 | 2314413,84 |
| Контур 69:15:0000020:2827/ЧЗУ1    |           |            |
| 1                                 | 263366,39 | 2314967,31 |
| 2                                 | 263365,66 | 2314964,13 |
| 3                                 | 263366,52 | 2314961,5  |
| 4                                 | 263366,63 | 2314961,17 |
| 5                                 | 263330,93 | 2314951,86 |
| 6                                 | 263328,79 | 2314957,5  |
| Контур 69:15:0000020:392/ЗУ1      |           |            |
| 1                                 | 263434,57 | 2314998,3  |
| 2                                 | 263426,5  | 2315024,86 |
| 3                                 | 263414,98 | 2315021,5  |
| 4                                 | 263423,06 | 2314994,93 |

33. Перечень координат характерных точек границ территории, в отношении которой разрабатывается проект межевания, представлен в таблице 6.

Таблица 6

| №        | X         | Y          |
|----------|-----------|------------|
| Контур 1 |           |            |
| 1        | 253393,09 | 2317090,08 |
| 2        | 253663,37 | 2317333,26 |

|   |           |            |
|---|-----------|------------|
| 3 | 253680,56 | 2317314,17 |
| 4 | 253692,6  | 2317325,01 |
| 5 | 253675,44 | 2317344,08 |
| 6 | 253711,85 | 2317376,83 |

|          |           |            |
|----------|-----------|------------|
| 7        | 253630,15 | 2317347,41 |
| 8        | 253369,27 | 2317116,88 |
| Контур 2 |           |            |
| 9        | 254785,39 | 2318260,44 |
| 10       | 254813,94 | 2318289,58 |
| 11       | 254785,44 | 2318322,19 |
| 12       | 254754,86 | 2318295,38 |
| Контур 3 |           |            |
| 13       | 259723,89 | 2317532,47 |
| 14       | 259732,55 | 2317541,79 |
| 15       | 259711,65 | 2317563,31 |
| 16       | 259711,65 | 2317563,31 |
| 17       | 259707,53 | 2317559,14 |
| 18       | 259646,09 | 2317619,78 |
| 19       | 259646,09 | 2317619,78 |
| 20       | 259634,44 | 2317607,93 |
| 21       | 259625,56 | 2317615,98 |
| 22       | 259620,61 | 2317620,46 |
| 23       | 259547,91 | 2317689,11 |
| 24       | 259532,6  | 2317703,46 |
| 25       | 259532,6  | 2317703,46 |
| 26       | 259542,58 | 2317714,5  |
| 27       | 259542,58 | 2317714,5  |
| 28       | 259513,19 | 2317740,97 |
| 29       | 259503,65 | 2317731,23 |
| 30       | 259503,65 | 2317731,23 |
| 31       | 259474,84 | 2317757,6  |
| 32       | 259402,15 | 2317825,01 |
| 33       | 259387,37 | 2317840,73 |
| 34       | 259387,37 | 2317840,73 |
| 35       | 259406,19 | 2317858,82 |
| 36       | 259406,19 | 2317858,82 |
| 37       | 259397,56 | 2317867,17 |
| 38       | 259397,56 | 2317867,17 |
| 39       | 259382,65 | 2317852,85 |
| 40       | 259382,65 | 2317852,85 |
| 41       | 259328,13 | 2317893,26 |
| 42       | 259255,6  | 2317962,07 |
| 43       | 259183,61 | 2318031,34 |
| 44       | 259112,03 | 2318101,12 |
| 45       | 259040,14 | 2318170,63 |
| 46       | 258968,36 | 2318240,26 |
| 47       | 258896,64 | 2318309,93 |
| 48       | 258824,5  | 2318379,25 |
| 49       | 258789,3  | 2318414,65 |
| 50       | 258753,38 | 2318449,36 |
| 51       | 258681,23 | 2318518,75 |
| 52       | 258609,42 | 2318588,38 |
| 53       | 258573,1  | 2318623,03 |
| 54       | 258536,08 | 2318657,03 |
| 55       | 258498,31 | 2318690,21 |
| 56       | 258459,91 | 2318722,64 |
| 57       | 258420,96 | 2318754,34 |
| 58       | 258381,33 | 2318785,31 |
| 59       | 258349,38 | 2318809,85 |
| 60       | 258312,37 | 2318834,21 |
| 61       | 258312,37 | 2318834,21 |
| 62       | 258327,33 | 2318855,33 |
| 63       | 258327,33 | 2318855,33 |
| 64       | 258317,61 | 2318862,21 |

|     |           |            |
|-----|-----------|------------|
| 65  | 258317,61 | 2318862,21 |
| 66  | 258302,7  | 2318841,14 |
| 67  | 258302,7  | 2318841,14 |
| 68  | 258299,23 | 2318843,63 |
| 69  | 258257,39 | 2318871,31 |
| 70  | 258215,02 | 2318898,15 |
| 71  | 258173,25 | 2318925,48 |
| 72  | 258158,12 | 2318934,65 |
| 73  | 258158,12 | 2318934,65 |
| 74  | 258171,7  | 2318957,17 |
| 75  | 258171,7  | 2318957,17 |
| 76  | 258161,51 | 2318963,31 |
| 77  | 258161,51 | 2318963,31 |
| 78  | 258147,94 | 2318940,81 |
| 79  | 258147,94 | 2318940,81 |
| 80  | 258130,1  | 2318951,62 |
| 81  | 258086,67 | 2318976,65 |
| 82  | 258042,69 | 2319000,85 |
| 83  | 257998,22 | 2319024,19 |
| 84  | 257953,27 | 2319046,66 |
| 85  | 257907,89 | 2319068,11 |
| 86  | 257862,03 | 2319088,69 |
| 87  | 257815,75 | 2319108,13 |
| 88  | 257769,12 | 2319126,66 |
| 89  | 257722,33 | 2319144,65 |
| 90  | 257675,07 | 2319161,77 |
| 91  | 257627,55 | 2319177,87 |
| 92  | 257579,58 | 2319193,07 |
| 93  | 257531,32 | 2319206,87 |
| 94  | 257482,8  | 2319219,73 |
| 95  | 257434,03 | 2319231,69 |
| 96  | 257385,04 | 2319242,69 |
| 97  | 257335,83 | 2319252,71 |
| 98  | 257286,47 | 2319261,75 |
| 99  | 257236,96 | 2319269,99 |
| 100 | 257187,3  | 2319277,25 |
| 101 | 257137,42 | 2319283,35 |
| 102 | 257087,48 | 2319288,46 |
| 103 | 257037,46 | 2319292,68 |
| 104 | 256987,35 | 2319295,92 |
| 105 | 256937,15 | 2319297,97 |
| 106 | 256886,91 | 2319299,03 |
| 107 | 256836,56 | 2319298,29 |
| 108 | 256786,32 | 2319297,07 |
| 109 | 256736,08 | 2319297,07 |
| 110 | 256685,84 | 2319297,07 |
| 111 | 256635,60 | 2319297,07 |
| 112 | 256585,36 | 2319297,07 |
| 113 | 256535,12 | 2319297,07 |
| 114 | 256484,88 | 2319297,07 |
| 115 | 256434,64 | 2319297,07 |
| 116 | 256384,40 | 2319297,07 |
| 117 | 256334,16 | 2319297,07 |
| 118 | 256283,92 | 2319297,07 |
| 119 | 256233,68 | 2319297,07 |
| 120 | 256183,44 | 2319297,07 |
| 121 | 256133,20 | 2319297,07 |
| 122 | 256082,96 | 2319297,07 |
| 123 | 256032,72 | 2319297,07 |
| 124 | 255982,48 | 2319297,07 |



|     |           |            |
|-----|-----------|------------|
| 125 | 256289,29 | 2319234,75 |
| 126 | 256266,49 | 2319229,33 |
| 127 | 256266,49 | 2319229,33 |
| 128 | 256260,33 | 2319254,59 |
| 129 | 256260,33 | 2319254,59 |
| 130 | 256248,28 | 2319251,65 |
| 131 | 256248,28 | 2319251,65 |
| 132 | 256254,43 | 2319226,46 |
| 133 | 256254,43 | 2319226,46 |
| 134 | 256240,33 | 2319223,11 |
| 135 | 256191,96 | 2319209,83 |
| 136 | 256143,7  | 2319196,62 |
| 137 | 256095,33 | 2319182,36 |
| 138 | 256047,74 | 2319166,38 |
| 139 | 256034,65 | 2319161,67 |
| 140 | 256034,65 | 2319161,67 |
| 141 | 256026,21 | 2319185,88 |
| 142 | 256026,21 | 2319185,88 |
| 143 | 256015,44 | 2319182,12 |
| 144 | 256015,44 | 2319182,12 |
| 145 | 256023,92 | 2319157,8  |
| 146 | 256023,92 | 2319157,8  |
| 147 | 256000,48 | 2319149,37 |
| 148 | 255953,55 | 2319131,59 |
| 149 | 255906,98 | 2319112,9  |
| 150 | 255860,7  | 2319093,52 |
| 151 | 255814,76 | 2319073,22 |
| 152 | 255769,26 | 2319052,07 |
| 153 | 255724,1  | 2319030    |
| 154 | 255679,54 | 2319006,93 |
| 155 | 255635,4  | 2318982,97 |
| 156 | 255591,76 | 2318958,14 |
| 157 | 255548,65 | 2318932,47 |
| 158 | 255506,14 | 2318905,53 |
| 159 | 255464,33 | 2318877,87 |
| 160 | 255422,8  | 2318849,75 |
| 161 | 255381,77 | 2318820,79 |
| 162 | 255300,42 | 2318762,61 |
| 163 | 255277,07 | 2318746,46 |
| 164 | 255277,07 | 2318746,46 |
| 165 | 255273,82 | 2318751,37 |
| 166 | 255252,31 | 2318732,35 |
| 167 | 255254,66 | 2318729,21 |
| 168 | 255254,66 | 2318729,21 |
| 169 | 255219,61 | 2318703,63 |
| 170 | 255140,38 | 2318633,41 |
| 171 | 255030,44 | 2318537,01 |
| 172 | 255071,84 | 2318566,83 |
| 173 | 255152,55 | 2318625,87 |
| 174 | 255233,73 | 2318684,28 |
| 175 | 255280,71 | 2318719,36 |
| 176 | 255296,04 | 2318696,94 |
| 177 | 255296,04 | 2318696,94 |
| 178 | 255307,98 | 2318705,11 |
| 179 | 255307,98 | 2318705,11 |
| 180 | 255291,71 | 2318727,56 |
| 181 | 255291,71 | 2318727,56 |
| 182 | 255313,86 | 2318744,1  |
| 183 | 255395,06 | 2318802,39 |
| 184 | 255476,82 | 2318859,15 |

|     |           |            |
|-----|-----------|------------|
| 185 | 255518,21 | 2318886,89 |
| 186 | 255560,01 | 2318913,81 |
| 187 | 255567,03 | 2318918,12 |
| 188 | 255586,08 | 2318929,81 |
| 189 | 255602,42 | 2318939,83 |
| 190 | 255645,68 | 2318964,48 |
| 191 | 255689,45 | 2318988,19 |
| 192 | 255733,69 | 2319011,05 |
| 193 | 255778,28 | 2319033,15 |
| 194 | 255823,38 | 2319054,41 |
| 195 | 255868,83 | 2319074,59 |
| 196 | 255914,74 | 2319093,91 |
| 197 | 255961,13 | 2319112,06 |
| 198 | 256007,79 | 2319129,27 |
| 199 | 256030,75 | 2319137,14 |
| 200 | 256030,75 | 2319137,14 |
| 201 | 256039,14 | 2319113,08 |
| 202 | 256039,14 | 2319113,08 |
| 203 | 256050,57 | 2319117,06 |
| 204 | 256050,57 | 2319117,06 |
| 205 | 256042,2  | 2319141,07 |
| 206 | 256042,2  | 2319141,07 |
| 207 | 256054,95 | 2319145,44 |
| 208 | 256102,31 | 2319160,83 |
| 209 | 256149,65 | 2319175,78 |
| 210 | 256197,41 | 2319189,84 |
| 211 | 256245,8  | 2319202,21 |
| 212 | 256260,03 | 2319205,62 |
| 213 | 256260,03 | 2319205,62 |
| 214 | 256266,08 | 2319180,85 |
| 215 | 256266,08 | 2319180,85 |
| 216 | 256277,09 | 2319183,54 |
| 217 | 256277,09 | 2319183,54 |
| 218 | 256271,11 | 2319208,28 |
| 219 | 256271,11 | 2319208,28 |
| 220 | 256294,15 | 2319213,8  |
| 221 | 256342,73 | 2319224,72 |
| 222 | 256391,55 | 2319234,69 |
| 223 | 256440,52 | 2319243,26 |
| 224 | 256489,74 | 2319250,88 |
| 225 | 256538,99 | 2319257,87 |
| 226 | 256588,43 | 2319263,91 |
| 227 | 256638,02 | 2319268,75 |
| 228 | 256687,65 | 2319272,61 |
| 229 | 256737,24 | 2319275,41 |
| 230 | 256741,99 | 2319275,6  |
| 231 | 256741,99 | 2319275,6  |
| 232 | 256743,14 | 2319249,24 |
| 233 | 256743,14 | 2319249,24 |
| 234 | 256755,03 | 2319249,75 |
| 235 | 256755,03 | 2319249,75 |
| 236 | 256753,88 | 2319276,09 |
| 237 | 256753,88 | 2319276,09 |
| 238 | 256787,17 | 2319277,45 |
| 239 | 256836,89 | 2319278,29 |
| 240 | 256886,72 | 2319278,15 |
| 241 | 256936,47 | 2319276,93 |
| 242 | 256986,21 | 2319274,73 |
| 243 | 257035,88 | 2319271,65 |
| 244 | 257085,53 | 2319267,59 |

|     |           |            |
|-----|-----------|------------|
| 245 | 257135,06 | 2319262,51 |
| 246 | 257184,48 | 2319256,47 |
| 247 | 257233,77 | 2319249,52 |
| 248 | 257282,98 | 2319241,58 |
| 249 | 257331,9  | 2319232,44 |
| 250 | 257380,63 | 2319222,34 |
| 251 | 257429,23 | 2319211,35 |
| 252 | 257477,58 | 2319199,42 |
| 253 | 257525,61 | 2319186,29 |
| 254 | 257573,36 | 2319172,24 |
| 255 | 257620,88 | 2319157,54 |
| 256 | 257668,23 | 2319141,86 |
| 257 | 257715,1  | 2319125,32 |
| 258 | 257761,81 | 2319107,79 |
| 259 | 257807,94 | 2319089,11 |
| 260 | 257853,7  | 2319069,53 |
| 261 | 257899,06 | 2319049    |
| 262 | 257944,01 | 2319027,59 |
| 263 | 257988,61 | 2319005,46 |
| 264 | 258032,76 | 2318982,47 |
| 265 | 258076,39 | 2318958,44 |
| 266 | 258119,45 | 2318933,63 |
| 267 | 258137,76 | 2318922,67 |
| 268 | 258137,76 | 2318922,67 |
| 269 | 258124,33 | 2318900,4  |
| 270 | 258124,33 | 2318900,4  |
| 271 | 258133,41 | 2318894,93 |
| 272 | 258133,41 | 2318894,93 |
| 273 | 258146,85 | 2318917,22 |
| 274 | 258146,85 | 2318917,22 |
| 275 | 258162,17 | 2318908,05 |
| 276 | 258204,74 | 2318882,26 |
| 277 | 258246,04 | 2318853,96 |
| 278 | 258286,32 | 2318825,18 |
| 279 | 258290,15 | 2318822,27 |
| 280 | 258290,15 | 2318822,27 |
| 281 | 258275,53 | 2318801,62 |
| 282 | 258275,53 | 2318801,62 |
| 283 | 258284,18 | 2318795,5  |
| 284 | 258284,18 | 2318795,5  |
| 285 | 258298,59 | 2318815,86 |
| 286 | 258298,59 | 2318815,86 |
| 287 | 258326,09 | 2318794,99 |
| 288 | 258365,4  | 2318764,65 |
| 289 | 258404,96 | 2318734,26 |
| 290 | 258443,9  | 2318703,12 |
| 291 | 258481,74 | 2318670,98 |
| 292 | 258518,98 | 2318638,08 |
| 293 | 258555,61 | 2318604,35 |
| 294 | 258591,6  | 2318569,93 |
| 295 | 258663,02 | 2318499,96 |
| 296 | 258734,88 | 2318430,4  |
| 297 | 258807,16 | 2318361,21 |
| 298 | 258878,65 | 2318291,44 |
| 299 | 258950,61 | 2318221,93 |
| 300 | 259022,27 | 2318152,19 |
| 301 | 259094    | 2318082,53 |
| 302 | 259165,91 | 2318013,06 |
| 303 | 259237,57 | 2317943,29 |
| 304 | 259308,7  | 2317873,14 |

|          |           |            |
|----------|-----------|------------|
| 305      | 259351,95 | 2317825,82 |
| 306      | 259351,95 | 2317825,82 |
| 307      | 259338,11 | 2317812,48 |
| 308      | 259338,11 | 2317812,48 |
| 309      | 259360,48 | 2317789,26 |
| 310      | 259360,48 | 2317789,26 |
| 311      | 259377,82 | 2317806,62 |
| 312      | 259377,82 | 2317806,62 |
| 313      | 259451,3  | 2317733,21 |
| 314      | 259466,99 | 2317715,3  |
| 315      | 259466,99 | 2317715,3  |
| 316      | 259446,44 | 2317697,29 |
| 317      | 259446,44 | 2317697,29 |
| 318      | 259472,96 | 2317671,54 |
| 319      | 259472,96 | 2317671,54 |
| 320      | 259490,07 | 2317689,15 |
| 321      | 259490,07 | 2317689,15 |
| 322      | 259519,94 | 2317659,58 |
| 323      | 259590,71 | 2317589,24 |
| 324      | 259603,82 | 2317576,36 |
| 325      | 259593,7  | 2317565,97 |
| 326      | 259593,7  | 2317565,97 |
| 327      | 259654,55 | 2317504,49 |
| 328      | 259654,55 | 2317504,49 |
| 329      | 259650,43 | 2317500,25 |
| 330      | 259673,67 | 2317478,58 |
| 331      | 259682,97 | 2317488,56 |
| Контур 4 |           |            |
| 332      | 259636,06 | 2317438,18 |
| 333      | 259626,68 | 2317446,98 |
| 334      | 259630,12 | 2317450,7  |
| 335      | 259626,66 | 2317453,89 |
| 336      | 259623,25 | 2317450,19 |
| 337      | 259617,08 | 2317455,97 |
| 338      | 259617,08 | 2317455,97 |
| 339      | 259616,72 | 2317459,32 |
| 340      | 259616,72 | 2317459,32 |
| 341      | 259635,38 | 2317479,23 |
| 342      | 259635,38 | 2317479,23 |
| 343      | 259602,11 | 2317510,42 |
| 344      | 259602,11 | 2317510,42 |
| 345      | 259570,94 | 2317477,14 |
| 346      | 259570,94 | 2317477,14 |
| 347      | 259612,32 | 2317438,36 |
| 348      | 259608,92 | 2317434,67 |
| 349      | 259612,37 | 2317431,48 |
| 350      | 259615,75 | 2317435,14 |
| 351      | 259625,11 | 2317426,38 |
| Контур 5 |           |            |
| 352      | 263438,76 | 2315028,43 |
| 353      | 263498,01 | 2315045,68 |
| 354      | 263471,22 | 2315071,2  |
| 355      | 263468,98 | 2315077,4  |
| 356      | 263465,79 | 2315076,37 |
| 357      | 263395,17 | 2315143,65 |
| 358      | 263383,43 | 2315187,41 |
| 359      | 263380,16 | 2315199,23 |
| 360      | 263387,82 | 2315201,35 |
| 361      | 263379,65 | 2315229,33 |
| 362      | 263372,4  | 2315227,33 |

|     |           |            |
|-----|-----------|------------|
| 363 | 263359,63 | 2315273,52 |
| 364 | 263378,18 | 2315317,73 |
| 365 | 263371,04 | 2315321,19 |
| 366 | 263356,37 | 2315285,3  |
| 367 | 263348,85 | 2315312,52 |
| 368 | 263354,87 | 2315314,31 |
| 369 | 263347,37 | 2315339,51 |
| 370 | 263341,64 | 2315337,81 |
| 371 | 263327,52 | 2315379,43 |
| 372 | 263298,05 | 2315474,8  |
| 373 | 263268,26 | 2315570,16 |
| 374 | 263240,28 | 2315666,07 |
| 375 | 263210,6  | 2315761,57 |
| 376 | 263182,2  | 2315857,28 |
| 377 | 263151,58 | 2315952,52 |
| 378 | 263141,97 | 2315986,25 |
| 379 | 263152,32 | 2315999,83 |
| 380 | 263134,08 | 2316013,22 |
| 381 | 263122,97 | 2316049,58 |
| 382 | 263093,62 | 2316145,57 |
| 383 | 263077,63 | 2316190,35 |
| 384 | 263057,24 | 2316239,92 |
| 385 | 263036,73 | 2316286,19 |
| 386 | 263012,72 | 2316330,67 |
| 387 | 262989,01 | 2316374,28 |
| 388 | 262969,67 | 2316406,9  |
| 389 | 262984,39 | 2316415,73 |
| 390 | 262970,82 | 2316435,96 |
| 391 | 262957,63 | 2316427,16 |
| 392 | 262935,25 | 2316459,17 |
| 393 | 262903,98 | 2316500,88 |
| 394 | 262878,22 | 2316532,84 |
| 395 | 262838,76 | 2316577,99 |
| 396 | 262771,25 | 2316651,82 |
| 397 | 262704,86 | 2316726,61 |
| 398 | 262694,69 | 2316738,07 |
| 399 | 262714,03 | 2316754,83 |
| 400 | 262705,63 | 2316764,53 |
| 401 | 262692,41 | 2316753,08 |
| 402 | 262680,56 | 2316766,76 |
| 403 | 262675,21 | 2316762,34 |
| 404 | 262654,99 | 2316783,79 |
| 405 | 262636,21 | 2316803,7  |
| 406 | 262629,94 | 2316810,36 |
| 407 | 262585,05 | 2316857,97 |
| 408 | 262579,37 | 2316867,97 |
| 409 | 262577,5  | 2316871,27 |
| 410 | 262566,79 | 2316895,31 |
| 411 | 262557,3  | 2316887,6  |
| 412 | 262501,75 | 2316947,44 |
| 413 | 262435,36 | 2317022,23 |
| 414 | 262430    | 2317028,3  |
| 415 | 262465,48 | 2317080,45 |
| 416 | 262460,15 | 2317084,24 |
| 417 | 262444,77 | 2317062,78 |
| 418 | 262424,47 | 2317034,45 |
| 419 | 262419,54 | 2317039,98 |
| 420 | 262437,74 | 2317056,53 |
| 421 | 262431,36 | 2317063,66 |
| 422 | 262413,59 | 2317048,71 |

|     |           |            |
|-----|-----------|------------|
| 423 | 262403,08 | 2317060,3  |
| 424 | 262369,17 | 2317097,63 |
| 425 | 262333,82 | 2317132,66 |
| 426 | 262293,18 | 2317166,33 |
| 427 | 262273,51 | 2317180,56 |
| 428 | 262247,98 | 2317196,05 |
| 429 | 262204,74 | 2317218,66 |
| 430 | 262154,85 | 2317237,96 |
| 431 | 262107,49 | 2317251,04 |
| 432 | 262078,58 | 2317257,83 |
| 433 | 262075,9  | 2317320,59 |
| 434 | 262070,24 | 2317318,69 |
| 435 | 262072,59 | 2317258,98 |
| 436 | 262053,95 | 2317261,8  |
| 437 | 262033,7  | 2317264,64 |
| 438 | 262006,21 | 2317266,53 |
| 439 | 261973,6  | 2317267,65 |
| 440 | 261954,46 | 2317267,05 |
| 441 | 261937,48 | 2317266,3  |
| 442 | 261904,03 | 2317262,68 |
| 443 | 261866,5  | 2317257,69 |
| 444 | 261834,49 | 2317252,37 |
| 445 | 261830,36 | 2317275,98 |
| 446 | 261814,22 | 2317273,21 |
| 447 | 261818,27 | 2317249,56 |
| 448 | 261805,71 | 2317247,43 |
| 449 | 261706,16 | 2317231,09 |
| 450 | 261656,82 | 2317222,82 |
| 451 | 261607,63 | 2317213,81 |
| 452 | 261577,67 | 2317208,89 |
| 453 | 261541,12 | 2317232,21 |
| 454 | 261536,62 | 2317225,53 |
| 455 | 261571,03 | 2317207,81 |
| 456 | 261410,32 | 2317181,45 |
| 457 | 261310,55 | 2317164,21 |
| 458 | 261308,71 | 2317177,28 |
| 459 | 261283,29 | 2317173,71 |
| 460 | 261285,2  | 2317161,27 |
| 461 | 261212,74 | 2317150,19 |
| 462 | 261113,99 | 2317134,14 |
| 463 | 261015,36 | 2317117,92 |
| 464 | 260916,6  | 2317102,22 |
| 465 | 260817,78 | 2317086,91 |
| 466 | 260734,16 | 2317073,83 |
| 467 | 260719,52 | 2317069,88 |
| 468 | 260641,52 | 2317062,12 |
| 469 | 260640,34 | 2317087,84 |
| 470 | 260628,43 | 2317087,23 |
| 471 | 260629,44 | 2317061,54 |
| 472 | 260621,06 | 2317061,22 |
| 473 | 260566,72 | 2317060,79 |
| 474 | 260473,05 | 2317068,17 |
| 475 | 260424,32 | 2317075,65 |
| 476 | 260376,87 | 2317085,23 |
| 477 | 260327,82 | 2317096,17 |
| 478 | 260282,56 | 2317109,18 |
| 479 | 260233,68 | 2317125,9  |
| 480 | 260188,74 | 2317144,35 |
| 481 | 260143,31 | 2317165,7  |
| 482 | 260104,51 | 2317186,64 |

|     |           |            |
|-----|-----------|------------|
| 483 | 260057,73 | 2317214,88 |
| 484 | 260015,28 | 2317244,05 |
| 485 | 259977,81 | 2317272,64 |
| 486 | 259905,15 | 2317339,32 |
| 487 | 259852,53 | 2317392,54 |
| 488 | 259834,03 | 2317409,21 |
| 489 | 259820,48 | 2317422,6  |
| 490 | 259824,44 | 2317426,69 |
| 491 | 259814,29 | 2317436,21 |
| 492 | 259820,9  | 2317443,26 |
| 493 | 259785,22 | 2317479,32 |
| 494 | 259789,97 | 2317484,02 |
| 495 | 259789,97 | 2317484,02 |
| 496 | 259746,87 | 2317528,7  |
| 497 | 259746,87 | 2317528,7  |
| 498 | 259737,68 | 2317519,1  |
| 499 | 259698,13 | 2317473,88 |
| 500 | 259689,04 | 2317464,01 |
| 501 | 259689,04 | 2317464,01 |
| 502 | 259730,16 | 2317424,78 |
| 503 | 259730,16 | 2317424,78 |
| 504 | 259734,98 | 2317429,58 |
| 505 | 259771,09 | 2317394,45 |
| 506 | 259777,37 | 2317401,32 |
| 507 | 259789,31 | 2317390,42 |
| 508 | 259793,27 | 2317394,51 |
| 509 | 259807,35 | 2317381,66 |
| 510 | 259881,51 | 2317313,99 |
| 511 | 259920,08 | 2317280,8  |
| 512 | 259959,9  | 2317249,72 |
| 513 | 260001,85 | 2317219,62 |
| 514 | 260043,66 | 2317192,64 |
| 515 | 260092,85 | 2317163,66 |
| 516 | 260132,03 | 2317143,12 |
| 517 | 260145,83 | 2317136,78 |
| 518 | 260145,77 | 2317104,64 |
| 519 | 260159,52 | 2317102,41 |
| 520 | 260160,36 | 2317130,1  |
| 521 | 260183,25 | 2317119,57 |
| 522 | 260224,96 | 2317102,86 |
| 523 | 260274,62 | 2317085,21 |
| 524 | 260321,1  | 2317071,24 |
| 525 | 260370,04 | 2317058,47 |
| 526 | 260419,97 | 2317049,23 |
| 527 | 260471,06 | 2317042,37 |
| 528 | 260520,72 | 2317039,04 |
| 529 | 260540,91 | 2317036,82 |
| 530 | 260566,23 | 2317037,77 |
| 531 | 260631,2  | 2317039,06 |
| 532 | 260632,32 | 2317013,26 |
| 533 | 260643,56 | 2317013,8  |
| 534 | 260641,77 | 2317039,56 |
| 535 | 260680,84 | 2317042,41 |
| 536 | 260722,76 | 2317045,69 |
| 537 | 260784,71 | 2317055,97 |
| 538 | 260821,85 | 2317061,55 |
| 539 | 260920,63 | 2317077,04 |
| 540 | 261019,35 | 2317093,12 |
| 541 | 261118,08 | 2317109    |
| 542 | 261216,89 | 2317124,31 |

|     |           |            |
|-----|-----------|------------|
| 543 | 261314,62 | 2317139,93 |
| 544 | 261314,91 | 2317138,09 |
| 545 | 261336,23 | 2317141,52 |
| 546 | 261339,68 | 2317120,04 |
| 547 | 261358,36 | 2317123,05 |
| 548 | 261353,91 | 2317148,44 |
| 549 | 261414,14 | 2317157,57 |
| 550 | 261512,95 | 2317172,82 |
| 551 | 261604,31 | 2317186,92 |
| 552 | 261639,6  | 2317160,12 |
| 553 | 261644,17 | 2317167,17 |
| 554 | 261609,76 | 2317187,79 |
| 555 | 261710,83 | 2317201,96 |
| 556 | 261807,41 | 2317216,32 |
| 557 | 261809,37 | 2317203,1  |
| 558 | 261835,95 | 2317207,04 |
| 559 | 261835,11 | 2317212,68 |
| 560 | 261845,43 | 2317214,08 |
| 561 | 261844,9  | 2317217,96 |
| 562 | 261864,82 | 2317220,67 |
| 563 | 261864,18 | 2317225,39 |
| 564 | 261908,04 | 2317232,59 |
| 565 | 261956,41 | 2317238,39 |
| 566 | 262005,17 | 2317239,75 |
| 567 | 262055,11 | 2317234,52 |
| 568 | 262101,46 | 2317226,57 |
| 569 | 262151,32 | 2317210,45 |
| 570 | 262192,42 | 2317192,46 |
| 571 | 262227,86 | 2317174,59 |
| 572 | 262276,81 | 2317144,42 |
| 573 | 262311,24 | 2317115,82 |
| 574 | 262349,23 | 2317078,74 |
| 575 | 262392,57 | 2317031,29 |
| 576 | 262373,58 | 2317014,03 |
| 577 | 262382,15 | 2317004,61 |
| 578 | 262400,91 | 2317022,23 |
| 579 | 262410,07 | 2317012,52 |
| 580 | 262386,61 | 2316975,53 |
| 581 | 262393,57 | 2316971,1  |
| 582 | 262415,73 | 2317006,56 |
| 583 | 262416,75 | 2317005,34 |
| 584 | 262485,46 | 2316932,64 |
| 585 | 262551,68 | 2316857,7  |
| 586 | 262562,06 | 2316845,42 |
| 587 | 262571,02 | 2316826,22 |
| 588 | 262575,33 | 2316829,72 |
| 589 | 262576,68 | 2316828,12 |
| 590 | 262567,61 | 2316819,88 |
| 591 | 262616,01 | 2316766,58 |
| 592 | 262622,23 | 2316759,74 |
| 593 | 262628,38 | 2316752,97 |
| 594 | 262636,93 | 2316760,73 |
| 595 | 262658,15 | 2316736,96 |
| 596 | 262639,05 | 2316719,9  |
| 597 | 262650,3  | 2316708,21 |
| 598 | 262667,98 | 2316725,23 |
| 599 | 262684,42 | 2316708,09 |
| 600 | 262711,35 | 2316677,9  |
| 601 | 262732,32 | 2316655,75 |
| 602 | 262752,62 | 2316634,94 |

|          |           |            |
|----------|-----------|------------|
| 603      | 262819,58 | 2316560,58 |
| 604      | 262857,2  | 2316515,81 |
| 605      | 262864,32 | 2316506,56 |
| 606      | 262851,83 | 2316458,66 |
| 607      | 262846,68 | 2316423,99 |
| 608      | 262846,84 | 2316420,39 |
| 609      | 262856,78 | 2316420,79 |
| 610      | 262875,28 | 2316492,33 |
| 611      | 262882,36 | 2316483,12 |
| 612      | 262911,55 | 2316442,66 |
| 613      | 262924,84 | 2316422,13 |
| 614      | 262910,28 | 2316411,99 |
| 615      | 262923,98 | 2316392,32 |
| 616      | 262938,72 | 2316401,56 |
| 617      | 262965,97 | 2316359,84 |
| 618      | 262990,56 | 2316318,84 |
| 619      | 263012,51 | 2316272,63 |
| 620      | 263032,22 | 2316229,17 |
| 621      | 263051,91 | 2316180,5  |
| 622      | 263067,58 | 2316136,86 |
| 623      | 263099,26 | 2316033,52 |
| 624      | 263047,83 | 2316075,16 |
| 625      | 263042,41 | 2316067,76 |
| 626      | 263101,33 | 2316026,76 |
| 627      | 263112,46 | 2315990,44 |
| 628      | 263127,35 | 2315945,71 |
| 629      | 263154,39 | 2315849,46 |
| 630      | 263183,83 | 2315755,13 |
| 631      | 263212,4  | 2315657,89 |
| 632      | 263242,62 | 2315562,63 |
| 633      | 263271,72 | 2315469,29 |
| 634      | 263299,47 | 2315377,87 |
| 635      | 263302,13 | 2315378,68 |
| 636      | 263304,19 | 2315371,85 |
| 637      | 263319,61 | 2315316,88 |
| 638      | 263302,44 | 2315312,07 |
| 639      | 263310,88 | 2315283,18 |
| 640      | 263295,82 | 2315278,74 |
| 641      | 263309,22 | 2315237,79 |
| 642      | 263322,29 | 2315241,98 |
| 643      | 263295,42 | 2315212,78 |
| 644      | 263301,55 | 2315208,03 |
| 645      | 263338,12 | 2315247,06 |
| 646      | 263338,42 | 2315247,16 |
| 647      | 263354,56 | 2315197,91 |
| 648      | 263348,05 | 2315195,78 |
| 649      | 263350,27 | 2315188,92 |
| 650      | 263356,8  | 2315191,06 |
| 651      | 263360,02 | 2315180,99 |
| 652      | 263374,68 | 2315136,5  |
| 653      | 263344,15 | 2315000,9  |
| Контур 6 |           |            |
| 654      | 262652,86 | 2316849,11 |
| 655      | 262633,91 | 2316854,53 |
| 656      | 262642,26 | 2316880,77 |
| 657      | 262652,38 | 2316877,81 |
| 658      | 262661,95 | 2316900,15 |
| 659      | 262665,29 | 2316902,86 |
| 660      | 262629,77 | 2316946,54 |
| 661      | 262575,2  | 2317013,64 |

|          |           |            |
|----------|-----------|------------|
| 662      | 262561,66 | 2317023,71 |
| 663      | 262525,99 | 2317053,7  |
| 664      | 262482,67 | 2317098,24 |
| 665      | 262449,62 | 2317139,37 |
| 666      | 262424,14 | 2317174,45 |
| 667      | 262438,45 | 2317187,78 |
| 668      | 262440,08 | 2317186,03 |
| 669      | 262465,28 | 2317151,34 |
| 670      | 262497,46 | 2317111,28 |
| 671      | 262538,53 | 2317067,55 |
| 672      | 262573,86 | 2317039,19 |
| 673      | 262588,93 | 2317027,98 |
| 674      | 262676,5  | 2316920,3  |
| 675      | 262673,82 | 2316903,22 |
| 676      | 262659,28 | 2316869,31 |
| Контур 7 |           |            |
| 677      | 262609,77 | 2316721,89 |
| 678      | 262606,89 | 2316712,81 |
| 679      | 262617,02 | 2316713,11 |
| 680      | 262617,61 | 2316693,42 |
| 681      | 262579,69 | 2316692,29 |
| 682      | 262590,98 | 2316727,78 |
| Контур 8 |           |            |
| 683      | 263504,16 | 2315018,66 |
| 684      | 263499,64 | 2314998,74 |
| 685      | 263520,37 | 2315005,29 |
| 686      | 263522,89 | 2315015,38 |
| 687      | 263527,28 | 2315014,52 |
| 688      | 263525,04 | 2315001,09 |
| 689      | 263498,44 | 2314993,46 |
| 690      | 263475,63 | 2314892,14 |
| 691      | 263487,99 | 2314854,29 |
| 692      | 263530,24 | 2314710,07 |
| 693      | 263558,22 | 2314614,1  |
| 694      | 263587,69 | 2314518,55 |
| 695      | 263619,21 | 2314413,84 |
| 696      | 263628,41 | 2314416,56 |
| 697      | 263632,12 | 2314414,75 |
| 698      | 263630,59 | 2314411,63 |
| 699      | 263628,8  | 2314412,5  |
| 700      | 263620,38 | 2314410,03 |
| 701      | 263625,54 | 2314393,14 |
| 702      | 263634,34 | 2314395,57 |
| 703      | 263646,03 | 2314368,45 |
| 704      | 263669,45 | 2314326,06 |
| 705      | 263679,97 | 2314309,71 |
| 706      | 263675,64 | 2314279,51 |
| 707      | 263683,88 | 2314267,96 |
| 708      | 263694,01 | 2314253,74 |
| 709      | 263620,37 | 2314201,68 |
| 710      | 263597,54 | 2314234,13 |
| 711      | 263614,78 | 2314246,05 |
| 712      | 263606,9  | 2314262,28 |
| 713      | 263608,77 | 2314263,18 |
| 714      | 263607,56 | 2314267,42 |
| 715      | 263600,15 | 2314283,11 |
| 716      | 263597,3  | 2314282,31 |
| 717      | 263595,39 | 2314286,23 |
| 718      | 263598,27 | 2314287,01 |
| 719      | 263594    | 2314295,44 |

|     |           |            |
|-----|-----------|------------|
| 720 | 263591,72 | 2314294,81 |
| 721 | 263592,12 | 2314293,99 |
| 722 | 263588,33 | 2314292,83 |
| 723 | 263587,88 | 2314293,67 |
| 724 | 263579,72 | 2314291,23 |
| 725 | 263577,27 | 2314286,8  |
| 726 | 263574,83 | 2314286,04 |
| 727 | 263567,75 | 2314301,84 |
| 728 | 263566,83 | 2314303,73 |
| 729 | 263567,54 | 2314308,31 |
| 730 | 263570,62 | 2314309,97 |
| 731 | 263571,97 | 2314310,85 |
| 732 | 263578,1  | 2314302,23 |
| 733 | 263583,2  | 2314303,73 |
| 734 | 263582,77 | 2314304,6  |
| 735 | 263586,55 | 2314305,73 |
| 736 | 263586,93 | 2314304,89 |
| 737 | 263589,33 | 2314305,65 |
| 738 | 263578,15 | 2314328,76 |
| 739 | 263579,22 | 2314332,4  |
| 740 | 263565,85 | 2314362,37 |
| 741 | 263570,91 | 2314365,99 |
| 742 | 263592,43 | 2314372,84 |

|          |           |            |
|----------|-----------|------------|
| 743      | 263578,81 | 2314414,48 |
| 744      | 263520,16 | 2314607,92 |
| 745      | 263519,6  | 2314607,75 |
| 746      | 263508,37 | 2314648,6  |
| 747      | 263509,04 | 2314648,74 |
| 748      | 263498,19 | 2314700,84 |
| 749      | 263471,6  | 2314796,93 |
| 750      | 263456,24 | 2314844,58 |
| 751      | 263444,41 | 2314887,3  |
| 752      | 263366,52 | 2314961,5  |
| 753      | 263290,41 | 2314941,29 |
| 754      | 263285,85 | 2314939,49 |
| 755      | 263283,65 | 2314945,08 |
| 756      | 263288,55 | 2314947,01 |
| 757      | 263366,39 | 2314967,31 |
| 758      | 263367,48 | 2314972,1  |
| 759      | 263373,34 | 2314976,41 |
| 760      | 263401,48 | 2314988,6  |
| Контур 9 |           |            |
| 761      | 263434,58 | 2314998,29 |
| 762      | 263426,5  | 2315024,85 |
| 763      | 263414,98 | 2315021,49 |
| 764      | 263423,06 | 2314994,92 |

34. Предусмотренные проектом межевания способы образования земельных участков:

1) постановка на государственный кадастровый учет земельных участков будет производиться путем раздела земельных участков с сохранением исходных земельных участков в измененных границах;

2) постановка на государственный кадастровый учет земельных участков, сформированных из неразграниченной собственности, будет производиться путем образования земельных участков;

3) постановка на государственный кадастровый учет частей земельных участков будет производиться путем образования частей земельных участков.

35. Образуемым земельным участкам, полученным в результате проектных работ, из состава земель государственной неразграниченной собственности, находящихся в границах населенных пунктов, присвоить категорию земель «Земли населенных пунктов», находящихся вне границ населенных пунктов, – присвоить категорию земель «Земли промышленности, энергетики, транспорта, связи, радиовещания, телевидения, информатики, земли для обеспечения космической деятельности, земли обороны, безопасности и земли иного специального назначения».

36. Проектом межевания территории для размещения линейного объекта не предусмотрено образование земельных участков, которые будут отнесены к территориям общего пользования или имуществу общего пользования.

37. Перечень и сведения о площади образуемых земельных участков, в том числе в отношении которых предполагаются резервирование и (или) изъятие для государственных или муниципальных нужд на период эксплуатации линейного объекта, приведены в таблице 7.

| Перечень земельных участков, в отношении которых предлагаются их резервирование и (или) изъятие для государственных или муниципальных нужд на период эксплуатации линейного объекта |                            |  |                   |                               |                                   |  |  |                                     |                                      |  |
|---|----------------------------|--|-------------------|-------------------------------|-----------------------------------|--|--|-------------------------------------|--------------------------------------|--|
| № п/п   | Кадастровый номер ЗУ       | Местоположение   | Площадь ЗУ, кв. м | Площадь образуемого ЗУ, кв. м | Номер образуемого ЗУ              | Категория земель                       | Вид разрешенного использования   | Вид права                           | Правообладатель                      | Вид разрешенного использования формируемого ЗУ |
| 1   | 69:15:0000000:5<br>8       | Тверская область, Конаковский район, с/п Козловское, СПК «Завидово»  | 58241941          | 623                           | 69:15:0000000:58:3<br>У1          | Земли сельскохозяйственного назначения | Для ведения сельского хозяйства  | Постоянное (бессрочное) пользование | КДСП «Завидово»                      | Железнодорожный транспорт                      |
| 2   | 69:15:0000020:2<br>10      | Тверская область, Конаковский район, с/п Вахонинское, д. Вахоннино   | 4943261           | 274                           | 69:15:0000020:210:3У1             | Земли сельскохозяйственного назначения | Для ведения сельского хозяйства  | ОДС                                 | КХ «Шошинское»                       | Железнодорожный транспорт                      |
| 3   | 69:15:0000000:5<br>5       | Тверская область, Конаковский район, Вахонинское с/п, в границах бывшего совхоза «Шошинский»   | 13800116          | 23                            | 69:15:0000000:55:3<br>У1(1)       | Земли сельскохозяйственного назначения | Для ведения сельского хозяйства  | Постоянное (бессрочное) пользование | КХ «Шошинское»                       | Железнодорожный транспорт                      |
| 4   | 69:15:0000000:5<br>5       | Тверская область, Конаковский район, Вахонинское с/п, в границах бывшего совхоза «Шошинский»   | 13800116          | 4                             | 69:15:0000000:55:3<br>У1(2)       | Земли сельскохозяйственного назначения | Для ведения сельского хозяйства  | Постоянное (бессрочное) пользование | КХ «Шошинское»                       | Железнодорожный транспорт                      |
| 5   | 69:15:0000000:5<br>5       | Тверская область, Конаковский район, Вахонинское с/п, в границах бывшего совхоза «Шошинский»   | 13800116          | 4                             | 69:15:0000000:55:3<br>У1(3)       | Земли сельскохозяйственного назначения | Для ведения сельского хозяйства  | Постоянное (бессрочное) пользование | КХ «Шошинское»                       | Железнодорожный транспорт                      |
|   |                            |  |                   | 31                            | Итого<br>69:15:0000000:55:3<br>У1 |  |  |                                     |                                      |  |
| 6   | 69:15:0000020:2<br>828     | Тверская область, Конаковский район, с/п «Завидово», д. Бараксино  | 71700             | 28870                         | 69:15:0000020:2828:3У1            | Земли населенных пунктов               | Для жилищного строительства, для индивидуального жилищного строительства | Собственность                       | ООО «Завидово Плаза», ИНН 5029140480 | Железнодорожный транспорт                      |
| 7   | 69:15:0000000:1<br>462(55) | Тверская область, Конаковский район, Завидовское сельское поселение, ГКУ «Тверское лесничество Тверской области», Завидовское участковое лесничество, лесные кварталы 1 – 35 (леса, ранее находившиеся во владении СПК «Завидово») | 44373660          | 292                           | 69:15:0000000:1462:3У1(1)         | Земли лесного фонда                    | Для ведения лесного хозяйства  |                                     | Данные отсутствуют                   | Железнодорожный транспорт                      |



| Перечень земельных участков, в отношении которых предлагаются их резервирование и (или) изъятие для государственных или муниципальных нужд на период эксплуатации линейного объекта |                            |  |                   |                               |                               |                     |                                |           |                    |  |
|---|----------------------------|--|-------------------|-------------------------------|-------------------------------|---------------------|--------------------------------|-----------|--------------------|--|
| № п/п   | Кадастровый номер ЗУ       | Местоположение   | Площадь ЗУ, кв. м | Площадь образуемого ЗУ, кв. м | Номер образуемого ЗУ          | Категория земель    | Вид разрешенного использования | Вид права | Правообладатель    | Вид разрешенного использования формируемого ЗУ |
| 8   | 69:15:0000000:1<br>462(72) | Тверская область, Конаковский район, Завидовское сельское поселение, ГКУ «Тверское лесничество Тверской области», Завидовское участковое лесничество, лесные кварталы 1 – 35 (леса, ранее находившиеся во владении СПК «Завидово») | 44373660          | 24630                         | 69:15:0000000:<br>1462:ЗУ1(2) | Земли лесного фонда | Для ведения лесного хозяйства  | -         | Данные отсутствуют | Железнодорожный транспорт                      |
| 9   | 69:15:0000000:1<br>462(18) | Тверская область, Конаковский район, Завидовское сельское поселение, ГКУ «Тверское лесничество Тверской области», Завидовское участковое лесничество, лесные кварталы 1 – 35 (леса, ранее находившиеся во владении СПК «Завидово») | 44373660          | 16325                         | 69:15:0000000:<br>1462:ЗУ1(3) | Земли лесного фонда | Для ведения лесного хозяйства  | -         | Данные отсутствуют | Железнодорожный транспорт                      |
| 10  | 69:15:0000000:1<br>462(18) | Тверская область, Конаковский район, Завидовское сельское поселение, ГКУ «Тверское лесничество Тверской области», Завидовское участковое лесничество, лесные кварталы 1 – 35 (леса, ранее находившиеся во владении СПК «Завидово») | 44373660          | 131                           | 69:15:0000000:<br>1462:ЗУ1(4) | Земли лесного фонда | Для ведения лесного хозяйства  | -         | Данные отсутствуют | Железнодорожный транспорт                      |
| 11  | 69:15:0000000:1<br>462(41) | Тверская область, Конаковский район, Завидовское сельское поселение, ГКУ «Тверское лесничество Тверской области», Завидовское участковое лесничество, лесные кварталы 1 – 35 (леса, ранее находившиеся во владении СПК «Завидово») | 44373660          | 7566                          | 69:15:0000000:<br>1462:ЗУ1(5) | Земли лесного фонда | Для ведения лесного хозяйства  | -         | Данные отсутствуют | Железнодорожный транспорт                      |

| Перечень земельных участков, в отношении которых предлагаются их резервирование и (или) изъятие для государственных или муниципальных нужд на период эксплуатации линейного объекта |                            |   |                   |                               |                               |                     |                                     |           |                       |  |
|---|----------------------------|---|-------------------|-------------------------------|-------------------------------|---------------------|-------------------------------------|-----------|-----------------------|--|
| № п/п   | Катастрофный номер ЗУ      | Местоположение  | Площадь ЗУ, кв. м | Площадь образуемого ЗУ, кв. м | Номер образуемого ЗУ          | Категория земель    | Вид разрешенного использования      | Вид права | Правообладатель       | Вид разрешенного использования формируемого ЗУ |
| 12  | 69:15:0000000:1<br>462(17) | Тверская область,<br>Конаковский район,<br>Завидовское сельское<br>поселение, ГКУ<br>«Тверское лесничество<br>Тверской области»,<br>Завидовское участковое<br>лесничество, лесные<br>кварталы 1 – 35 (леса,<br>ранее находившиеся во<br>владении СПК<br>«Завидово») | 44373660          | 808                           | 69:15:0000000:<br>1462:ЗУ1(6) | Земли лесного фонда | Для ведения<br>лесного<br>хозяйства | -         | Данные<br>отсутствуют | Железнодорож-<br>ный транспорт                 |
| 13  | 69:15:0000000:1<br>462(17) | Тверская область,<br>Конаковский район,<br>Завидовское сельское<br>поселение, ГКУ<br>«Тверское лесничество<br>Тверской области»,<br>Завидовское участковое<br>лесничество, лесные<br>кварталы 1 – 35 (леса,<br>ранее находившиеся во<br>владении СПК<br>«Завидово») | 44373660          | 191                           | 69:15:0000000:<br>1462:ЗУ1(7) | Земли лесного фонда | Для ведения<br>лесного<br>хозяйства | -         | Данные<br>отсутствуют | Железнодорож-<br>ный транспорт                 |
| 14  | 69:15:0000000:1<br>462(41) | Тверская область,<br>Конаковский район,<br>Завидовское сельское<br>поселение, ГКУ<br>«Тверское лесничество<br>Тверской области»,<br>Завидовское участковое<br>лесничество, лесные<br>кварталы 1 – 35 (леса,<br>ранее находившиеся во<br>владении СПК<br>«Завидово») | 44373660          | 2542                          | 69:15:0000000:<br>1462:ЗУ1(8) | Земли лесного фонда | Для ведения<br>лесного<br>хозяйства | -         | Данные<br>отсутствуют | Железнодорож-<br>ный транспорт                 |
| 15  | 69:15:0000000:1<br>462(41) | Тверская область,<br>Конаковский район,<br>Завидовское сельское<br>поселение, ГКУ<br>«Тверское лесничество<br>Тверской области»,<br>Завидовское участковое<br>лесничество, лесные<br>кварталы 1 – 35 (леса,<br>ранее находившиеся во                                | 44373660          | 10                            | 69:15:0000000:<br>1462:ЗУ1(9) | Земли лесного фонда | Для ведения<br>лесного<br>хозяйства | -         | Данные<br>отсутствуют | Железнодорож-<br>ный транспорт                 |

| Перечень земельных участков, в отношении которых предлагаются их резервирование и (или) изъятие для государственных или муниципальных нужд на период эксплуатации линейного объекта |                        |  |                   |                                    |                                     |  |   |   |  |  |
|---|------------------------|--|-------------------|------------------------------------|-------------------------------------|--|---|---|--|--|
| № п/п   | Кадастровый номер ЗУ   | Местоположение   | Площадь ЗУ, кв. м | Площадь образуемого ЗУ, кв. м      | Номер образуемого ЗУ                | Категория земель                               | Вид разрешенного использования                    | Вид права   | Правообладатель  | Вид разрешенного использования формируемого ЗУ |
|   |                        | владении СПК «Завидово»  |                   |                                    | Итого<br>69:15:0000000:<br>1462:ЗУ1 |  |   |   |  |  |
| 16  | 69:15:0000020:7<br>24  | Тверская область,<br>Конаковский район,<br>с/п Вахонинское,<br>д. Городище   | 160280            | 1714                               | 69:15:0000020:<br>724:ЗУ1(1)        | Земли<br>сельскохозяйст-<br>венного назначения | Для ведения<br>сельского<br>хозяйства             | Собственность                                       | ООО «Межа»,<br>ИНН 7706763367  | Железнодорож-<br>ный транспорт                 |
| 17  | 69:15:0000020:7<br>24  | Тверская область,<br>Конаковский район,<br>с/п Вахонинское,<br>д. Городище   | 160280            | 3839                               | 69:15:0000020:<br>724:ЗУ1(2)        | Земли<br>сельскохозяйст-<br>венного назначения | Для ведения<br>сельского<br>хозяйства             | Собственность                                       | ООО «Межа»,<br>ИНН 7706763367  | Железнодорож-<br>ный транспорт                 |
|   |                        |  |                   | Итого<br>69:15:0000020:<br>724:ЗУ1 |                                     |  |   |   |  |  |
| 18  | 69:15:0000020:1<br>898 | Тверская область,<br>Конаковский район,<br>с/п «Завидово», Тверское<br>лесничество,<br>Октябрьское участковое<br>лесничество, лесной<br>квартал 26 | 1084178           | 28762                              | 69:15:0000020:<br>1898:ЗУ1          | Земли лесного фонда                            | Для ведения<br>лесного<br>хозяйства               | Собственность/<br>аренда (в том<br>числе субаренда) | Российская<br>Федерация/<br>ООО «Г2<br>Мобайл», ИНН<br>7743895280/<br>ООО<br>«ЗАВИДОВО<br>Development»,<br>ИНН 7733620336  | Железнодорож-<br>ный транспорт                 |
| 19  | 69:15:0000020:2<br>872 | Тверская область,<br>Конаковский<br>муниципальный район,<br>Вахонинское сельское<br>поселение,<br>в районе д. Шоша                                 | 114441            | 2979                               | 69:15:0000020:<br>2872:ЗУ1          | Земли<br>сельскохозяйст-<br>венного назначения | Для<br>сельскохозяй-<br>ственного<br>производства | ОДС   | Множество лиц  | Железнодорож-<br>ный транспорт                 |
| 20  | 69:15:0000020:2<br>871 | Тверская область,<br>Конаковский<br>муниципальный район,<br>Вахонинское сельское<br>поселение,<br>в районе д. Шоша                                 | 49380             | 12302                              | 69:15:0000020:<br>2871:ЗУ1          | Земли<br>сельскохозяйст-<br>венного назначения | Для<br>сельскохозяй-<br>ственного<br>производства | Долевая<br>собственность                            | Демянов Сергей<br>Владимирович,<br>Подгорный<br>Алексей<br>Михайлович,<br>ООО «КХ<br>Шошское»,<br>ИНН 7706587640,<br>Данильчак Михаил<br>Евстахович,<br>Варфоломеева<br>Светлана<br>Владимировна | Железнодорож-<br>ный транспорт                 |
| 21  | 69:15:0000020:7<br>23  | Тверская область,<br>Конаковский район,<br>с/п Вахонинское,  | 2999              | 663                                | 69:15:0000020:<br>723:ЗУ1           | Земли<br>сельскохозяйст-<br>венного назначения | Для ведения<br>сельского<br>хозяйства             | Собственность                                       | ООО «Межа»,<br>ИНН 7706763367  | Железнодорож-<br>ный транспорт                 |

| Перечень земельных участков, в отношении которых предлагаются их резервирование и (или) изъятие для государственных или муниципальных нужд на период эксплуатации линейного объекта |                        |   |                   |                               |                                     |  |  |               |                         |  |
|---|------------------------|---|-------------------|-------------------------------|-------------------------------------|--|--|---------------|-------------------------|--|
| № п/п   | Катастровый номер ЗУ   | Местоположение  | Площадь ЗУ, кв. м | Площадь образуемого ЗУ, кв. м | Номер образуемого ЗУ                | Категория земель                               | Вид разрешенного использования   | Вид права     | Правообладатель         | Вид разрешенного использования формируемого ЗУ |
|   |                        | д. Шоша   |                   |                               |                                     |  |  |               |                         |  |
| 22  | 69:15:0000020:1<br>405 | Тверская область,<br>Конаковский район,<br>с/п Вахонинское, район<br>д. Городище  | 75845             | 7319                          | 69:15:0000020:<br>1405:ЗУ1(1)       | Земли<br>сельскохозяйст-<br>венного назначения | Для<br>сельскохозяй-<br>ственного<br>производства –<br>расширения<br>деятельности<br>крестьянского<br>(фермерского)<br>хозяйства | Собственность | Аль-Шаер Рами М.        | Железнодорож-<br>ный транспорт                 |
| 23  | 69:15:0000020:1<br>405 | Тверская область,<br>Конаковский район, с/п<br>Вахонинское, район<br>д. Городище  | 75845             | 5                             | 69:15:0000020:<br>1405:ЗУ1(2)       | Земли<br>сельскохозяйст-<br>венного назначения | Для<br>сельскохозяй-<br>ственного<br>производства –<br>расширения<br>деятельности<br>крестьянского<br>(фермерского)<br>хозяйства | Собственность | Аль-Шаер Рами М.        | Железнодорож-<br>ный транспорт                 |
|   |                        |   |                   | 7324                          | Итого<br>69:15:0000020:<br>1405:ЗУ1 |  |  |               |                         |  |
| 24  | 69:15:0000020:1<br>400 | Тверская область,<br>Конаковский район,<br>с/п Вахонинское, район<br>д. Городище  | 206570            | 5762                          | 69:15:0000020:<br>1400:ЗУ1          | Земли<br>сельскохозяйст-<br>венного назначения | Для<br>сельскохозяй-<br>ственного<br>производства –<br>расширения<br>деятельности<br>крестьянского<br>(фермерского)<br>хозяйства | Собственность | Аль-Шаер Рами М.        | Железнодорож-<br>ный транспорт                 |
| 25  | 69:15:0000000:1<br>469 | Тверская область,<br>Конаковский район, ГКУ<br>«Тверское лесничество<br>Тверской области»,<br>Октябрьское участковое<br>лесничество,<br>Октябрьское урочище,<br>лесные кварталы: 1-25,<br>27-74 | 109804755         | 1571                          | 69:15:0000000:<br>1469:ЗУ1(1)       | Земли лесного фонда                            | Для ведения<br>лесного<br>хозяйства  | Собственность | Российская<br>Федерация | Железнодорож-<br>ный транспорт                 |
| 26  | 69:15:0000000:1<br>469 | Тверская область,<br>Конаковский район, ГКУ<br>«Тверское лесничество<br>Тверской области»,<br>Октябрьское участковое<br>лесничество,<br>Октябрьское урочище,                                    | 109804755         | 312                           | 69:15:0000000:<br>1469:ЗУ1(2)       | Земли лесного фонда                            | Для ведения<br>лесного<br>хозяйства  | Собственность | Российская<br>Федерация | Железнодорож-<br>ный транспорт                 |

| Перечень земельных участков, в отношении которых предлагаются их резервирование и (или) изъятие для государственных или муниципальных нужд на период эксплуатации линейного объекта |                           |   |                   |                               |                                     |                     |                                     |               |                         |  |
|---|---------------------------|---|-------------------|-------------------------------|-------------------------------------|---------------------|-------------------------------------|---------------|-------------------------|--|
| № п/п   | Кадастровый номер ЗУ      | Местоположение  | Площадь ЗУ, кв. м | Площадь образуемого ЗУ, кв. м | Номер образуемого ЗУ                | Категория земель    | Вид разрешенного использования      | Вид права     | Правообладатель         | Вид разрешенного использования формируемого ЗУ |
|   |                           | лесные кварталы: 1-25, 27-74  |                   |                               |                                     |                     |                                     |               |                         |  |
| 27  | 69:15:0000000:1<br>469    | Тверская область,<br>Конаковский район, ГКУ<br>«Тверское лесничество<br>Тверской области»,<br>Октябрьское участковое<br>лесничество,<br>Октябрьское урочище,<br>лесные кварталы: 1-25,<br>27-74 | 109804755         | 27342                         | 69:15:0000000:<br>1469:ЗУ1(3)       | Земли лесного фонда | Для ведения<br>лесного<br>хозяйства | Собственность | Российская<br>Федерация | Железнодорож-<br>ный транспорт                 |
| 28  | 69:15:0000000:1<br>469    | Тверская область,<br>Конаковский район, ГКУ<br>«Тверское лесничество<br>Тверской области»,<br>Октябрьское участковое<br>лесничество,<br>Октябрьское урочище,<br>лесные кварталы: 1-25,<br>27-74 | 109804755         | 30377                         | 69:15:0000000:<br>1469:ЗУ1(4)       | Земли лесного фонда | Для ведения<br>лесного<br>хозяйства | Собственность | Российская<br>Федерация | Железнодорож-<br>ный транспорт                 |
| 29  | 69:15:0000000:1<br>469    | Тверская область,<br>Конаковский район, ГКУ<br>«Тверское лесничество<br>Тверской области»,<br>Октябрьское участковое<br>лесничество,<br>Октябрьское урочище,<br>лесные кварталы: 1-25,<br>27-74 | 109804755         | 5589                          | 69:15:0000000:<br>1469:ЗУ1(5)       | Земли лесного фонда | Для ведения<br>лесного<br>хозяйства | Собственность | Российская<br>Федерация | Железнодорож-<br>ный транспорт                 |
| 30  | 69:15:0000000:1<br>469    | Тверская область,<br>Конаковский район, ГКУ<br>«Тверское лесничество<br>Тверской области»,<br>Октябрьское участковое<br>лесничество,<br>Октябрьское урочище,<br>лесные кварталы: 1-25,<br>27-74 | 109804755         | 38355                         | 69:15:0000000:<br>1469:ЗУ1(6)       | Земли лесного фонда | Для ведения<br>лесного<br>хозяйства | Собственность | Российская<br>Федерация | Железнодорож-<br>ный транспорт                 |
|   |                           |   |                   | 103546                        | Итого<br>69:15:0000000:<br>1469:ЗУ1 |                     |                                     |               |                         |  |
| 31  | 69:15:0000021:1<br>304(3) | Тверская область,<br>Конаковский район, ГКУ<br>«Тверское лесничество<br>Тверской области»,<br>Октябрьское участковое<br>лесничество,  | 50000             | 1463                          | 69:15:0000000:<br>1304:ЗУ1          | Земли лесного фонда | для ведения<br>лесного<br>хозяйства | Собственность | Российская<br>Федерация | Железнодорож-<br>ный транспорт                 |

| Перечень земельных участков, в отношении которых предлагаются их резервирование и (или) изъятие для государственных или муниципальных нужд на период эксплуатации линейного объекта |                        |  |                   |                               |                                    |  |                                     |  |  |  |
|---|------------------------|--|-------------------|-------------------------------|------------------------------------|--|-------------------------------------|--|--|--|
| № п/п   | Кадастровый номер ЗУ   | Местоположение   | Площадь ЗУ, кв. м | Площадь образуемого ЗУ, кв. м | Номер образуемого ЗУ               | Категория земель                       | Вид разрешенного использования      | Вид права                                    | Правообладатель                        | Вид разрешенного использования формируемого ЗУ |
|   |                        | Октябрьское урочище, лесные кварталы: 1-25, 27-74                |                   |                               |                                    |  |                                     |  |  |  |
| 32  | 69:15:0000020:2<br>95  | Тверская область, Конаковский район, с/п Вахонинское, д. Рябинки | 92539             | 7124                          | 69:15:0000020:<br>295:ЗУ1(1)       | Земли сельскохозяйственного назначения | Для ведения крестьянского хозяйства | Собственность                                | ООО «Атлас Энтерпрайз», ИНН 6949107855 | Железнодорожный транспорт                      |
| 33  | 69:15:0000020:2<br>95  | Тверская область, Конаковский район, с/п Вахонинское, д. Рябинки | 92539             | 1403                          | 69:15:0000020:<br>295:ЗУ1(2)       | Земли сельскохозяйственного назначения | Для ведения крестьянского хозяйства | Собственность                                | ООО «Атлас Энтерпрайз», ИНН 6949107855 | Железнодорожный транспорт                      |
|   |                        |  |                   | 8527                          | Итого<br>69:15:0000020:<br>295:ЗУ1 |  |                                     |  |  |  |
| 34  | 69:15:0000020:2<br>93  | Тверская область, Конаковский район, с/п Вахонинское, д. Рябинки | 140693            | 7894                          | 69:15:0000020:<br>293:ЗУ1          | Земли сельскохозяйственного назначения | Для ведения крестьянского хозяйства | Собственность                                | ООО «Атлас Энтерпрайз», ИНН 6949107855 | Железнодорожный транспорт                      |
| 35  | 69:15:0000020:2<br>94  | Тверская область, Конаковский район, с/п Вахонинское, д. Рябинки | 60160             | 3570                          | 69:15:0000020:<br>294:ЗУ1(1)       | Земли сельскохозяйственного назначения | Для ведения крестьянского хозяйства | Собственность                                | ООО «Атлас Энтерпрайз», ИНН 6949107855 | Железнодорожный транспорт                      |
| 36  | 69:15:0000020:2<br>94  | Тверская область, Конаковский район, с/п Вахонинское, д. Рябинки | 60160             | 1                             | 69:15:0000020:<br>294:ЗУ1(2)       | Земли сельскохозяйственного назначения | Для ведения крестьянского хозяйства | Собственность                                | ООО «Атлас Энтерпрайз», ИНН 6949107855 | Железнодорожный транспорт                      |
|   |                        |  |                   | 3571                          | Итого<br>69:15:0000020:<br>294:ЗУ1 |  |                                     |  |  |  |
| 37  | 69:15:0000020:7<br>38  | Тверская область, Конаковский район, с/п Вахонинское, д. Рябинки | 130882            | 17612                         | 69:15:0000020:<br>738:ЗУ1          | Земли сельскохозяйственного назначения | Для ведения сельского хозяйства     | Собственность                                | ООО «Межа», ИНН 7706763367             | Железнодорожный транспорт                      |
| 38  | 69:15:0000020:7<br>37  | Тверская область, Конаковский район, с/п Вахонинское, д. Рябинки | 114330            | 1598                          | 69:15:0000020:<br>737:ЗУ1(1)       | Земли сельскохозяйственного назначения | Для ведения сельского хозяйства     | Собственность                                | ООО «Межа», ИНН 7706763367             | Железнодорожный транспорт                      |
| 39  | 69:15:0000020:7<br>37  | Тверская область, Конаковский район, с/п Вахонинское, д. Рябинки | 114330            | 2845                          | 69:15:0000020:<br>737:ЗУ1(2)       | Земли сельскохозяйственного назначения | Для ведения сельского хозяйства     | Собственность                                | ООО «Межа», ИНН 7706763367             | Железнодорожный транспорт                      |
|   |                        |  |                   | 4443                          | Итого<br>69:15:0000020:<br>737:ЗУ1 |  |                                     |  |  |  |
| 40  | 69:15:0000020:1<br>542 | Тверская область, Конаковский район, с/п Вахонинское             | 217386            | 2988                          | 69:15:0000020:<br>1542:ЗУ1         | Земли сельскохозяйственного назначения | Для сельскохозяйственного           | Собственность/аренда (в том числе субаренда) | ООО «КХ Попинское», ИНН 7706587640/    | Железнодорожный транспорт                      |

| Перечень земельных участков, в отношении которых предлагаются их резервирование и (или) изъятие для государственных или муниципальных нужд на период эксплуатации линейного объекта |                           |  |                   |                               |                                     |  |  |               |                                  |  |
|---|---------------------------|--|-------------------|-------------------------------|-------------------------------------|--|--|---------------|----------------------------------|--|
| № п/п   | Кадастровый номер ЗУ      | Местоположение   | Площадь ЗУ, кв. м | Площадь образуемого ЗУ, кв. м | Номер образуемого ЗУ                | Категория земель                               | Вид разрешенного использования                         | Вид права     | Правообладатель                  | Вид разрешенного использования формируемого ЗУ |
| 41  | 69:15:0000027:2<br>53     | Тверская область,<br>Конаковский район,<br>с/п Мокшинское,<br>д. Архангельское                       | 6264              | 52                            | 69:15:0000027:<br>253:ЗУ1           | Земли населенных<br>пунктов                    | Для жилищного<br>строительства                         | Собственность | ООО<br>«ТрастСтройИн-<br>вест»   | Железнодорож-<br>ный транспорт                 |
| 42  | 69:15:0000020:3<br>096    | Тверская область,<br>Конаковский район,<br>с/п Вахонинское,<br>д. Терехово                           | 2492              | 97                            | 69:15:0000020:<br>3096:ЗУ1          | Земли населенных<br>пунктов                    | Для<br>индивидуального<br>жилищного<br>строительства   | Собственность | ООО «Лесной<br>берет»            | Железнодорож-<br>ный транспорт                 |
| 43  | 69:15:0000020:3<br>105    | Тверская область,<br>Конаковский район,<br>с/п Вахонинское,<br>д. Терехово                           | 2468              | 30                            | 69:15:0000020:<br>3105:ЗУ1          | Земли населенных<br>пунктов                    | Для<br>индивидуального<br>жилищного<br>строительства   | Собственность | ООО «Лесной<br>берет»            | Железнодорож-<br>ный транспорт                 |
| 44  | 69:15:0000027:3<br>352    | Тверская область,<br>Конаковский район,<br>с/п Завидово,<br>д. Архангельское                         | 269529            | 124                           | 69:15:0000027:<br>3352:ЗУ1          | Земли населенных<br>пунктов                    | Для жилищного<br>строительства                         | Собственность | ООО<br>«ЗАВИДОВО<br>ПАРК»        | Железнодорож-<br>ный транспорт                 |
| 45  | 69:15:0000000:2<br>332(2) | Тверская область,<br>Конаковский район,<br>с/п Вахонинское,<br>в районе д. Терехово                  | 571666            | 8644                          | 69:15:0000000:<br>2332:ЗУ1(1)       | Земли<br>сельскохозяйст-<br>венного назначения | Для ведения<br>сельского<br>хозяйства                  | Собственность | ООО «Межа»,<br>ИНН 7706763367    | Железнодорож-<br>ный транспорт                 |
| 46  | 69:15:0000000:2<br>332(1) | Тверская область,<br>Конаковский район,<br>с/п Вахонинское,<br>в районе д. Терехово                  | 571666            | 3691                          | 69:15:0000000:<br>2332:ЗУ1(2)       | Земли<br>сельскохозяйст-<br>венного назначения | Для ведения<br>сельского<br>хозяйства                  | Собственность | ООО «Межа»,<br>ИНН 7706763367    | Железнодорож-<br>ный транспорт                 |
|   |                           |  |                   | 12335                         | Итого<br>69:15:0000020:<br>2332:ЗУ1 |  |  |               |                                  |  |
| 47  | 69:15:0000027:4<br>809    | Российская Федерация<br>Тверская область,<br>Конаковский район,<br>с/п Завидово,<br>д. Архангельское | 109100            | 315                           | 69:15:0000027:<br>4809:ЗУ1          | Земли населенных<br>пунктов                    | Для<br>индивидуаль-<br>ного жилищного<br>строительства | Собственность | ООО<br>«ЗАВИДОВО<br>Девелопмент» | Железнодорож-<br>ный транспорт                 |
| 48  | 69:15:0000020:3<br>540    | Тверская область,<br>Конаковский район,<br>с/п Вахонинское,<br>в районе д. Терехово                  | 75587             | 2160                          | 69:15:0000020:<br>3540:ЗУ1(1)       | Земли<br>сельскохозяйст-<br>венного назначения | Для ведения<br>сельского<br>хозяйства                  | Собственность | ООО «Межа»,<br>ИНН 7706763367    | Железнодорож-<br>ный транспорт                 |
| 49  | 69:15:0000020:3<br>540    | Тверская область,<br>Конаковский район,<br>с/п Вахонинское,<br>в районе д. Терехово                  | 75587             | 4                             | 69:15:0000020:<br>3540:ЗУ1(2)       | Земли<br>сельскохозяйст-<br>венного назначения | Для ведения<br>сельского<br>хозяйства                  | Собственность | ООО «Межа»,<br>ИНН 7706763367    | Железнодорож-<br>ный транспорт                 |
| 50  | 69:15:0000020:3<br>540    | Тверская область,<br>Конаковский район,<br>с/п Вахонинское,  | 75587             | 196                           | 69:15:0000020:<br>3540:ЗУ1(3)       | Земли<br>сельскохозяйст-<br>венного назначения | Для ведения<br>сельского<br>хозяйства                  | Собственность | ООО «Межа»,<br>ИНН 7706763367    | Железнодорож-<br>ный транспорт                 |

| Перечень земельных участков, в отношении которых предполагается их резервирование и (или) изъятие для государственных или муниципальных нужд на период эксплуатации линейного объекта |                        |   |                   |                               |                                     |   |  |   |   |  |
|---|------------------------|---|-------------------|-------------------------------|-------------------------------------|---|--|---|---|--|
| № п/п   | Кадастровый номер ЗУ   | Местоположение  | Площадь ЗУ, кв. м | Площадь образуемого ЗУ, кв. м | Номер образуемого ЗУ                | Категория земель  | Вид разрешенного использования   | Вид права   | Правообладатель   | Вид разрешенного использования формируемого ЗУ |
|   |                        | в районе д. Терехово  |                   |                               | Итого<br>69:15:0000020:<br>3540:ЗУ1 |   |  |   |   |  |
| 51  | 69:15:0000020:3<br>380 | Тверская область,<br>Конаковский район,<br>с/п Вахонинское,<br>в районе д. Терехово | 736               | 736                           | 69:15:0000020:<br>3380:ЗУ1          | Земли<br>сельскохозяйст-<br>венного назначения  | Для ведения<br>сельского<br>хозяйства                                      | Собственность   | ООО «Межа»,<br>ИНН 7706763367   | Железнодорож-<br>ный транспорт                 |
| 52  | 69:15:0000020:3<br>391 | Тверская область,<br>Конаковский район,<br>с/п Вахонинское,<br>в районе д. Терехово | 756               | 756                           | 69:15:0000020:<br>3391:ЗУ1          | Земли<br>сельскохозяйст-<br>венного назначения  | Для ведения<br>сельского<br>хозяйства                                      | Собственность   | ООО «Межа»,<br>ИНН 7706763367   | Железнодорож-<br>ный транспорт                 |
| 53  | 69:15:0000020:3<br>398 | Тверская область,<br>Конаковский район,<br>с/п Вахонинское,<br>в районе д. Терехово | 844               | 283                           | 69:15:0000020:<br>3398:ЗУ1          | Земли<br>сельскохозяйст-<br>венного назначения  | Для ведения<br>сельского<br>хозяйства                                      | Собственность   | ООО «Межа»,<br>ИНН 7706763367   | Железнодорож-<br>ный транспорт                 |
| 54  | 69:15:0000020:3<br>399 | Тверская область,<br>Конаковский район,<br>с/п Вахонинское, в<br>районе д. Терехово | 756               | 23                            | 69:15:0000020:<br>3398:ЗУ1          | Земли<br>сельскохозяйст-<br>венного назначения  | Для ведения<br>сельского<br>хозяйства                                      | Собственность   | ООО «Межа»,<br>ИНН 7706763367   | Железнодорож-<br>ный транспорт                 |
| 55  | 69:15:0000021:1<br>023 | Тверская область,<br>Конаковский район  | 58853             | 257                           | 69:15:0000021:<br>1023:ЗУ1          | Земли<br>промышленности,<br>энергетики,<br>транспорта, связи,<br>радиовещания,<br>телевидения,<br>информатики, земли<br>для обеспечения<br>космической<br>деятельности, земли<br>обороны,<br>безопасности и земли<br>иного специального<br>назначения | Под автотолоругу<br>«Москва –<br>С.Петербург –<br>Конаково –<br>Иваньково» | Собственность/<br>постоянное<br>(бессрочное)<br>пользование | Субъект<br>Российской<br>Федерации<br>Тверская область/<br>ГКУ «Дирекция<br>территориально-ного<br>дорожного фонда<br>Тверской<br>области», ИНН<br>6905009018 | Железнодорож-<br>ный транспорт                 |
| 56  | 69:15:0000020:1<br>572 | Тверская область,<br>Конаковский район  | 6261              | 3                             | 69:15:0000020:<br>1572:ЗУ1          | Земли<br>промышленности,<br>энергетики,<br>транспорта, связи,<br>радиовещания,<br>телевидения,<br>информатики, земли<br>для обеспечения<br>космической<br>деятельности, земли<br>обороны,   | Под автотолоругу<br>«Москва –<br>С.Петербург –<br>Конаково –<br>Иваньково» | Собственность/<br>постоянное<br>(бессрочное)<br>пользование | Субъект<br>Российской<br>Федерации<br>Тверская область/<br>ГКУ «Дирекция<br>территориально-ного<br>дорожного фонда<br>Тверской<br>области», ИНН<br>6905009018 | Железнодорож-<br>ный транспорт                 |



| Перечень земельных участков, в отношении которых предполагается их резервирование и (или) изъятие для государственных или муниципальных нужд на период эксплуатации линейного объекта |                            |  |                   |                               |                            |   |  |   |   |  |
|---|----------------------------|--|-------------------|-------------------------------|----------------------------|---|--|---|---|--|
| № п/п   | Кадастровый номер ЗУ       | Местоположение   | Площадь ЗУ, кв. м | Площадь образуемого ЗУ, кв. м | Номер образуемого ЗУ       | Категория земель  | Вид разрешенного использования   | Вид права   | Правообладатель   | Вид разрешенного использования формируемого ЗУ |
| 57  | 69:15:0000020:2<br>829(1)  | Тверская область,<br>Конаковский район,<br>с/п «Завидово»,<br>д. Вараксино   | 838719            | 258                           | 69:15:0000020:<br>2829:ЗУ1 | Безопасности и земли<br>иного специального<br>назначения  | Для жилищного<br>строительства,<br>для<br>индивидуального<br>жилищного<br>строительства  | Собственность   | ООО «Завидово<br>Плаза»   | Железнодорож-<br>ный транспорт                 |
| 58  | 69:15:0000000:1<br>465(24) | Тверская область,<br>Конаковский район,<br>Вахонинское сельское<br>поселение, ГКУ<br>Тверское лесничество<br>Тверской области,<br>Завидовское участковое<br>лесничество, лесные<br>кварталы 1-9, 11-14<br>(леса, ранее<br>находившиеся в ведении<br>КХ Шпошинское) | 12843877          | 33                            | 69:15:0000000:<br>1465:ЗУ1 | Земли лесного фонда   | Для ведения<br>лесного<br>хозяйства  | -   | -   | Железнодорож-<br>ный транспорт                 |
| 58.1  | 69:15:0000020:3<br>92      | Тверская область,<br>Конаковский район,<br>с/п Вахонинское,<br>д. Шоша   | 35840             | 333                           | 69:15:0000020:<br>392:ЗУ1  | Земли<br>промышленности,<br>энергетики,<br>транспорта, связи,<br>радиовещания,<br>телевидения,<br>информатики, земли<br>для обеспечения<br>космической<br>деятельности, земли<br>обороны,<br>безопасности и земли<br>иного специального<br>назначения | Под федеральной<br>автомобильной<br>дорогой общего<br>пользования с<br>полосой отвода<br>Подъезд к пос.<br>Шоша (км 0+000<br>км 7+200) | Собственность/<br>постоянное<br>(бессрочное)<br>пользование | Субъект<br>Российской<br>Федерации<br>Тверская область/<br>ГКУ «Дирекция<br>территориально-ного<br>дорожного фонда<br>Тверской<br>области», ИНН<br>6905009018 | Железнодорож-<br>ный транспорт                 |
|   |                            |  |                   | 313675                        | Итого                      |   |  |   |   |  |

38. Перечень и сведения о площади образуемых земельных участков, в том числе в отношении которых предполагается резервирование и (или) изъятие для государственных или муниципальных нужд на период эксплуатации зданий вокзала и примыкающей к нему территории, приведены в таблице 8.

Таблица 8

| Перечень земельных участков, в отношении которых предполагаются их резервирование и (или) изъятие для государственных или муниципальных нужд на период эксплуатации зданий вокзала и примыкающей к нему территории |                        |   |                   |                               |                        |                          |  |               |                                      |  |
|--|------------------------|---|-------------------|-------------------------------|------------------------|--------------------------|--|---------------|--------------------------------------|--|
| № п/п  | Кадастровый номер ЗУ   | Местоположение  | Площадь ЗУ, кв. м | Площадь образуемого ЗУ, кв. м | Номер образуемого ЗУ   | Категория земель         | Вид разрешенного использования   | Вид права     | Правообладатель                      | Вид разрешенного использования формируемого ЗУ |
| 59   | 69:15:0000020:28<br>28 | Тверская область, Конаковский район, с/п «Завидово», д. Вараксино | 71700             | 9552                          | 69:15:0000020:2828:ЗУ2 | Земли населенных пунктов | Для жилищного строительства, для индивидуального жилищного строительства | Собственность | ООО «Завидово Плаза», ИНН 5029140480 | Железнодорожный транспорт                      |
| 60   | 69:15:0000020:28<br>27 | Тверская область, Конаковский район, с/п «Завидово», д. Вараксино | 142286            | 3994                          | 69:15:0000020:2827:ЗУ1 | Земли населенных пунктов | Водный транспорт   | Собственность | Тверская область                     | Железнодорожный транспорт                      |
|  |                        |   |                   | 13546                         | Итого                  |                          |  |               |                                      |  |

39. Перечень и сведения о площади образуемых земельных участков, в том числе в отношении которых предполагаются резервирование и (или) изъятие для государственных или муниципальных нужд под переустройство опор, приведены в таблице 9.

Таблица 9

| Перечень земельных участков, в отношении которых предполагаются их резервирование и (или) изъятие для государственных или муниципальных нужд под переустройство опор |                        |   |                   |                               |                               |  |  |                       |  |  |
|--|------------------------|---|-------------------|-------------------------------|-------------------------------|--|--|-----------------------|--|--|
| № п/п  | Кадастровый номер ЗУ   | Местоположение  | Площадь ЗУ, кв. м | Площадь образуемого ЗУ, кв. м | Номер образуемого ЗУ          | Категория земель                       | Вид разрешенного использования         | Вид права             | Правообладатель  | Вид разрешенного использования формируемого ЗУ |
| 61   | 69:15:0000020:28<br>72 | Тверская область, Конаковский муниципальный район, Вахонинское сельское поселение, в районе д. Шоша | 114441            | 1                             | 69:15:0000020:28<br>72:ЗУ2    | Земли сельскохозяйственного назначения | Для сельскохозяйственного производства | ОДС                   | Множество лиц  | Энергетика                                     |
| 62   | 69:15:0000020:28<br>71 | Тверская область, Конаковский муниципальный район, Вахонинское сельское поселение, в районе д. Шоша | 49380             | 1                             | 69:15:0000020:28<br>71:ЗУ2(1) | Земли сельскохозяйственного назначения | Для сельскохозяйственного производства | Долевая собственность | Демьянов Сергей Владимирович, Подгорный Алексей Михайлович, ООО «КХ ШОШНСКОЕ», ИНН 7706587640, Данильчак Михаил Евстахович, Варфоломеева | Энергетика                                     |

Перечень земельных участков, в отношении которых предлагаются их резервирование и (или) изъятие для государственных или муниципальных нужд под переустройство опор

| № п/п | Кадастровый номер ЗУ   | Местоположение   | Площадь ЗУ, кв. м. | Площадь образуемого ЗУ, кв. м. | Номер образуемого ЗУ          | Категория земель                       | Вид разрешенного использования         | Вид права                | Правообладатель   | Вид разрешенного использования формируемого ЗУ |
|-------|------------------------|--|--------------------|--------------------------------|-------------------------------|--|--|--------------------------|---|--|
| 63    | 69:15:0000020:28<br>71 | Тверская область,<br>Конаковский<br>муниципальный район,<br>Вахонинское сельское<br>поселение, в районе<br>д. Шоша | 49380              | 2                              | 69:15:0000020:28<br>71:3У2(2) | Земли сельскохозяйственного назначения | Для сельскохозяйственного производства | Долевая<br>собственность | Светлана<br>Владимировна<br>Демянов Сергей<br>Владимирович,<br>Подгорный Алексей<br>Михайлович,<br>ООО «КХ<br>Шошинское», ИНН<br>7706587640,<br>Данильчак Михаил<br>Евстахович,<br>Варфоломеева<br>Светлана<br>Владимировна | Энергетика                                     |
| 64    | 69:15:0000020:28<br>71 | Тверская область,<br>Конаковский<br>муниципальный район,<br>Вахонинское сельское<br>поселение, в районе<br>д. Шоша | 49380              | 2                              | 69:15:0000020:28<br>71:3У2(3) | Земли сельскохозяйственного назначения | Для сельскохозяйственного производства | Долевая<br>собственность | Демянов Сергей<br>Владимирович,<br>Подгорный Алексей<br>Михайлович,<br>ООО «КХ<br>Шошинское», ИНН<br>7706587640,<br>Данильчак Михаил<br>Евстахович,<br>Варфоломеева<br>Светлана<br>Владимировна                             | Энергетика                                     |
| 65    | 69:15:0000020:28<br>71 | Тверская область,<br>Конаковский<br>муниципальный район,<br>Вахонинское сельское<br>поселение, в районе<br>д. Шоша | 49380              | 1                              | 69:15:0000020:28<br>71:3У2(4) | Земли сельскохозяйственного назначения | Для сельскохозяйственного производства | Долевая<br>собственность | Демянов Сергей<br>Владимирович,<br>Подгорный Алексей<br>Михайлович,<br>ООО «КХ<br>Шошинское», ИНН<br>7706587640,<br>Данильчак Михаил<br>Евстахович,<br>Варфоломеева<br>Светлана<br>Владимировна                             | Энергетика                                     |
| 66    | 69:15:0000020:28<br>71 | Тверская область,<br>Конаковский<br>муниципальный район,<br>Вахонинское сельское<br>поселение, в районе<br>д. Шоша | 49380              | 1                              | 69:15:0000020:28<br>71:3У2(5) | Земли сельскохозяйственного назначения | Для сельскохозяйственного производства | Долевая<br>собственность | Демянов Сергей<br>Владимирович,<br>Подгорный Алексей<br>Михайлович,<br>ООО «КХ<br>Шошинское», ИНН<br>7706587640,<br>Данильчак Михаил<br>Евстахович,<br>Варфоломеева<br>Светлана<br>Владимировна                             | Энергетика                                     |

## Перечень земельных участков, в отношении которых предлагаются их резервирование и (или) изъятие для государственных или муниципальных нужд под переустройство опор

| № п/п | Кадастровый номер ЗУ      | Местоположение   | Площадь ЗУ, кв. м. | Площадь образуемого ЗУ, кв. м. | Номер образуемого ЗУ                | Категория земель                       | Вид разрешенного использования  | Вид права     | Правообладатель                    | Вид разрешенного использования формируемого ЗУ |
|-------|---------------------------|--|--------------------|--------------------------------|-------------------------------------|--|---------------------------------|---------------|------------------------------------|--|
|       |                           |  |                    |                                | Итого<br>69:15:0000000:28<br>71:ЗУ2 |  |                                 |               | Верфоломеева Светлана Владимировна |  |
| 67    | 69:15:0000000:23<br>32(3) | Тверская область, Конаковский район, с/п Вахонинское, в районе д. Терехово | 571666             | 1                              | 69:15:0000000:23<br>32:ЗУ2(1)       | Земли сельскохозяйственного назначения | Для ведения сельского хозяйства | Собственность | ООО «Межа», ИНН 7706763367         | Энергетика                                     |
| 68    | 69:15:0000000:23<br>32(2) | Тверская область, Конаковский район, с/п Вахонинское, в районе д. Терехово | 571666             | 2                              | 69:15:0000000:23<br>32:ЗУ2(2)       | Земли сельскохозяйственного назначения | Для ведения сельского хозяйства | Собственность | ООО «Межа», ИНН 7706763367         | Энергетика                                     |
| 69    | 69:15:0000000:23<br>32(2) | Тверская область, Конаковский район, с/п Вахонинское, в районе д. Терехово | 571666             | 2                              | 69:15:0000000:23<br>32:ЗУ2(3)       | Земли сельскохозяйственного назначения | Для ведения сельского хозяйства | Собственность | ООО «Межа», ИНН 7706763367         | Энергетика                                     |
| 70    | 69:15:0000000:23<br>32(2) | Тверская область, Конаковский район, с/п Вахонинское, в районе д. Терехово | 571666             | 1                              | 69:15:0000000:23<br>32:ЗУ2(4)       | Земли сельскохозяйственного назначения | Для ведения сельского хозяйства | Собственность | ООО «Межа», ИНН 7706763367         | Энергетика                                     |
| 71    | 69:15:0000000:23<br>32(2) | Тверская область, Конаковский район, с/п Вахонинское, в районе д. Терехово | 571666             | 1                              | 69:15:0000000:23<br>32:ЗУ2(5)       | Земли сельскохозяйственного назначения | Для ведения сельского хозяйства | Собственность | ООО «Межа», ИНН 7706763367         | Энергетика                                     |
|       |                           |  |                    | 6                              | Итого<br>69:15:0000000:23<br>32:ЗУ2 |  |                                 |               |                                    |  |
| 72    | 69:15:0000020:35<br>40    | Тверская область, Конаковский район, с/п Вахонинское, в районе д. Терехово | 75587              | 1                              | 69:15:0000020:35<br>40:ЗУ2          | Земли сельскохозяйственного назначения | Для ведения сельского хозяйства | Собственность | ООО «Межа», ИНН 7706763367         | Энергетика                                     |
|       |                           |  |                    | 15                             | Всего                               |  |                                 |               |                                    |  |

Образуемым земельным участкам присваиваются виды разрешенного использования «Железнодорожный транспорт», «Энергетика».

40. Проектом межевания территории предусмотрено отнесение земельных участков, необходимых для размещения и эксплуатации линейного объекта (постоянный отвод), находящихся вне границ населенных пунктов, к категории земель «Земли промышленности, энергетики, транспорта, связи, радиовещания, телевидения, информатики, земли для обеспечения космической деятельности, земли обороны, безопасности и земли иного специального назначения» (далее – «Земли промышленности»).

Для земельных участков, расположенных на землях лесного фонда, также предусматривается перевод в категорию «Земли промышленности».

Федеральным законом от 31.07.2020 № 254-ФЗ «Об особенностях регулирования отдельных отношений в целях модернизации и расширения магистральной инфраструктуры и о внесении изменений в отдельные законодательные акты Российской Федерации» предусмотрена возможность внесения сведений об отнесении земельного участка, находящегося в государственной или муниципальной собственности, к категории земель промышленности (за исключением случая, если такой земельный участок отнесен к категории земель населенных пунктов) в целях строительства, реконструкции объекта инфраструктуры в единый государственный реестр недвижимости на основании утвержденной документации по планировке территории. При этом принятие решения о переводе земельного участка из одной категории земель в другую или об отнесении земельного участка к определенной категории земель не требуется.

Для земельных участков, сформированных из земель лесного фонда, на которых планируется размещение линейных объектов, перевод из состава земель лесного фонда в земли иных категорий не предусмотрен.

41. Линейный объект расположен в зонах:

- 1) санитарного разрыва вдоль железнодорожной магистрали (100 м);
- 2) охранной зоне линии связи;
- 3) охранной зоне линий электропередач;
- 4) охранной зоне газопровода;
- 5) придорожной полосе.

42. В соответствии с материалами лесоустройства проектируемый объект частично располагается на землях лесного фонда, в Октябрьском участковом лесничестве квартал 26 (части лесотаксационных выделов 1, 3, 4, 6, 7, 8, 12, 13, 31), квартал 27 (части лесотаксационных выделов 13, 15, 20, 21, 30, 32, 33, 38, 39, 46, 54, 55), квартал 41 (части лесотаксационных выделов 3, 6, 8, 15, 17, 19, 20, 21), квартал 42 (части лесотаксационных выделов 10, 18), квартал 54 (части лесотаксационных выделов 1, 6, 8, 22, 24, 25), квартал 59 (части лесотаксационных выделов 3, 4, 6), квартал 58 (части лесотаксационных выделов 35), в Завидовском участковом лесничестве, по материалам лесоустройства коллективно-долевого сельскохозяйственного предприятия «Завидово» (далее – КДП Завидово) квартал 5 (части лесотаксационных выделов 3, 17, 18, 19, 20, 22, 25), квартал 10 (части

лесотаксационных выделов 15, 18, 19, 20), квартал 12 (части лесотаксационных выделов 6, 7, 10, 11, 12), квартал 14 (части лесотаксационных выделов 28).

43. На момент проектирования лесного участка на территорию Тверского лесничества распространяется действие лесохозяйственного регламента, утвержденного приказом Министерства лесного хозяйства Тверской области от 10.08.2018 № 155-п «Об утверждении лесохозяйственного регламента Тверского лесничества».

44. Леса на территории Тверской области в соответствии со статьей 8 Федерального закона от 04.12.2006 № 201-ФЗ «О введении в действие Лесного кодекса Российской Федерации» отнесены к защитным лесам, эксплуатационным лесам, что отражено в Лесном плане Тверской области, утвержденном постановлением Губернатора Тверской области от 25.01.2019 № 8-пг «Об утверждении Лесного плана Тверской области». Площадь проектируемых лесных участков, целевое назначение и вид разрешенного использования лесов, а также иные количественные и качественные характеристики лесных участков указаны в прилагаемой проектной документации лесных участков.

Описание местоположения и границ проектируемых лесных участков приведено в прилагаемых схемах расположения проектируемых лесных участков.

В зоне планируемого размещения объекта в пределах лесного фонда особо защитные участки лесов отсутствуют.

### Подраздел III. Проектная документация лесного участка

45. Сведения о местоположении, границах и площади проектируемого лесного участка представлены в таблице 10.

Таблица 10

|  |  |
|--|--|
| Субъект Российской Федерации                       | Тверская область   |
| Муниципальное образование                          | Конаковский муниципальный округ  |
| Категория земель                                   | Земли лесного фонда  |
| Лесничество  | Тверское   |
| Участковое лесничество, урочище (при наличии)      | Октябрьское участковое лесничество, по материалам лесоустройства Октябрьского лесничества  |
| Целевое назначение лесов, категория защитных лесов | Защитные леса: леса, расположенные в лесопарковых зонах; леса, расположенные в первом и втором поясах зон санитарной охраны источников питьевого и хозяйственно-бытового водоснабжения |
| Квартал  | 26   |
| Части лесотаксационных выделов                     | 1, 12, 31 (69:15:0000020:1898)   |

|  |   |
|--|---|
| Квартал  | 27  |
| Части лесотаксационных выделов                     | 15, 20, 21 (69:15:0000000:1469)   |
| Участковое лесничество, урочище (при наличии)      | Завидовское участковое лесничество, по материалам лесоустройства КДП Завидово   |
| Целевое назначение лесов, категория защитных лесов | Защитные леса: защитные полосы лесов, расположенные вдоль железнодорожных путей общего пользования, федеральных автомобильных дорог общего пользования, автомобильных дорог общего пользования, находящихся в собственности субъектов Российской Федерации; леса, расположенные в первом и втором поясах зон санитарной охраны источников питьевого и хозяйственно-бытового водоснабжения |
| Квартал  | 5   |
| Части лесотаксационных выделов                     | 17, 18, 19, 20, 25 (69:15:0000000:1462; 69:15:0000000:1465)   |
| Площадь проектируемого лесного участка, га         | 0,4591  |

Местоположение и границы лесного участка указаны на схеме расположения проектируемого лесного участка.

46. В соответствии с приказом Федерального агентства лесного хозяйства от 04.04.2008 № 109 «Об определении количества лесничеств на территории Тверской области и установлении их границ» Октябрьское участковое лесничество, по материалам лесоустройства Октябрьского лесничества, и Завидовского участкового лесничества, по материалам лесоустройства КДП Завидово, входит в состав Тверского лесничества.

Согласно документам лесного планирования:

1) лесной квартал № 5, часть лесотаксационных выделов 17 (часть), 18 (часть), 19 (часть), 20 (часть), 25; лесной квартал № 10 часть лесотаксационных выделов 15, 18, 19, 20 Завидовского участкового лесничества, по материалам лесоустройства КДП Завидово, в которых расположен проектируемый лесной участок, относятся к защитным лесам: леса, расположенные в первом и втором поясах зон санитарной охраны источников питьевого и хозяйственно-бытового водоснабжения;

2) лесной квартал № 5 часть лесотаксационных выделов 17 (часть), 18 (часть), 19 (часть), 20 (часть) Завидовского участкового лесничества, по материалам лесоустройства КДП Завидово, в которых расположен проектируемый лесной участок, относятся к защитным лесам: защитные полосы лесов, расположенные вдоль железнодорожных путей общего пользования, федеральных автомобильных дорог общего пользования, автомобильных дорог общего пользования, находящихся в собственности субъектов Российской Федерации;

3) лесной квартал № 26 часть лесотаксационных выделов 1, 12, 31; лесной квартал № 27 часть лесотаксационных выделов 15, 20, 21 Октябрьского участкового лесничества, по материалам лесоустройства Октябрьского лесничества, в которых расположен проектируемый лесной

участок, относятся к защитным лесам: леса, расположенные в лесопарковых зонах.

47. Количественные и качественные характеристики проектируемого лесного участка составляются на основании данных государственного лесного реестра Тверского лесничества и необходимости натурного обследования.

Информация о распределении земель представлена в таблице 11.

Таблица 11

| Общая площадь, га | В том числе                          |   |                             |                                 |        |                |         |        |        |        |
|-------------------|--------------------------------------|---|-----------------------------|---------------------------------|--------|----------------|---------|--------|--------|--------|
|                   | лесные земли                         |   |                             |                                 |        | нелесные земли |         |        |        |        |
|                   | занятые лесными насаждениями – всего | в том числе покрытые лесными культурами | Лесные питомники, плантации | не занятые лесными насаждениями | итого  | дороги         | просеки | болота | другие | итого  |
| 1                 | 2                                    | 3                                       | 4                           | 5                               | 6      | 7              | 8       | 9      | 10     | 11     |
| 0,4591            | 0,3854                               | 0,0264                                  | -                           | -                               | 0,3854 | -              | -       | -      | 0,0737 | 0,0737 |

Характеристика насаждений проектируемого лесного участка представлена в таблице 12.

Таблица 12

| Участковое лесничество/ урочище (при наличии)   | Номер квартала | Номер выдела | Состав насаждения или характеристика лесного участка при отсутствии насаждения | Площадь (га)/запас древесины при наличии (куб. м) | В том числе по группам возраста древостоя (га/куб. м) |                   |              |                      |
|---|----------------|--------------|--|---|---|-------------------|--------------|----------------------|
|   |                |              |  |   | молодняки   | средне-возрастные | приспевающие | спелые и перестойные |
| Октябрьское участковое лесничество, По материалам лесоустройства Октябрьского лесничества | 26             | 1 (ч)        | 8С2Б+Е   | 0,0056 /2   | -   | 0,0056 /2         | -            | -                    |
|   |                | 12 (ч)       | 7Б3С+Е   | 0,0010/1  | -   | 0,0010/1          | -            | -                    |
|   |                | 31 (ч)       | ЛЭП  | 0,0585  | -   | -                 | -            | -                    |
|   | 27             | 15 (ч)       | 5Б2ОС2С1Е +ОЛЧ   | 0,0189/4  | -   | 0,0189/4          | -            | -                    |
|   |                | 20 (ч)       | ЛЭП  | 0,0152  | -   | -                 | -            | -                    |
|   |                | 21 (ч)       | 3С2Е3ОС2Б  | 0,0168/5  | -   | 0,0168/5          | -            | -                    |
| Завидовское участковое лесничество, по материалам лесоустройства КДП Завидово             | 5              | 17 (ч)       | л/к 8Е2Б+С   | 0,0264/2  | 0,0264/2  | -                 | -            | -                    |
|   |                | 18 (ч)       | 6Е4С+Б+С   | 0,1158/28   | -   | 0,1158/28         | -            | -                    |
|   |                | 19 (ч)       | 6Е4С   | 0,0047/1  | -   | 0,0047/1          | -            | -                    |
|   |                | 20 (ч)       | 10Б+Е  | 0,1217/23   | -   | 0,1217/23         | -            | -                    |
|   |                | 25 (ч)       | 6С3Е1Б   | 0,0745/17   | -   | 0,0745/17         | -            | -                    |
| Итого   |                |              |  | 0,4591/83   | 0,0264/2  | 0,3590/81         | -            | -                    |

Средние таксационные показатели насаждений проектируемого лесного участка представлены в таблице 13.

Таблица 13

| Целевое назначение лесов | Хозяйство, преобладающая порода | Состав насаждений | Возраст | Бонитет | Полнота | Средний запас древесины (куб. м/га) |              |                      |
|--------------------------|---------------------------------|-------------------|---------|---------|---------|-------------------------------------|--------------|----------------------|
|                          |                                 |                   |         |         |         | средне-возрастные                   | приспевающие | спелые и перестойные |
| 1                        | 2                               | 3                 | 4       | 5       | 6       | 7                                   | 8            | 9                    |
| Защитные леса            | Хвойное, сосна                  | 3С3Е4Б+ОС         | 50      | 1       | 0,6     | 226                                 | -            | -                    |



Виды и объемы использования лесов на проектируемом лесном участке представлены в таблице 14.

Таблица 14

| Целевое назначение лесов  | Хозяйство (хвойное, твердолиственное, мягколиственное) | Площадь (га) | Единица измерения | Объемы использования лесов (изъятия лесных ресурсов) |
|---|--|--------------|-------------------|--|
| 1   | 2  | 3            | 4                 | 5  |
| Вид использования лесов: строительство, реконструкция, эксплуатация линейных объектов.<br>Цель предоставления лесного участка: строительство линейного объекта «Организация пассажирского сообщения от станции Москва – Октябрьская – Пассажирская до проектируемого ТПУ «Завидово» через остановочный пункт Путепроводная Октябрьская железная дорога» (временная полоса отвода) |  |              |                   |  |
| Защитные леса   | Хвойное  | 0,4591       | га                | 83   |

48. Лесохозяйственным регламентом Тверского лесничества в кварталах 26, 27 Октябрьского участкового лесничества, по материалам лесоустройства Октябрьского лесничества, и в квартале 5 Завидовского участкового лесничества, по материалам лесоустройства КДП Завидово, и соответственно в проектируемом лесном участке установлены следующие виды разрешенного использования лесов:

- 1) заготовка древесины;
- 2) заготовка живицы;
- 3) заготовка и сбор недревесных лесных ресурсов;
- 4) заготовка пищевых лесных ресурсов и сбор лекарственных растений;
- 5) осуществление видов деятельности в сфере охотничьего хозяйства;
- 6) ведение сельского хозяйства;
- 7) осуществление рыболовства, за исключением любительского рыболовства;
- 8) осуществление научно-исследовательской деятельности, образовательной деятельности;
- 9) осуществление рекреационной деятельности;
- 10) создание лесных плантаций и их эксплуатация;
- 11) выращивание лесных плодовых, ягодных, декоративных растений, лекарственных растений;
- 12) создание лесных питомников и их эксплуатация;
- 13) осуществление геологического изучения недр, разведка и добыча полезных ископаемых;
- 14) строительство и эксплуатация водохранилищ и иных искусственных водных объектов, создание и расширение морских и речных портов, строительство, реконструкция и эксплуатация гидротехнических сооружений;
- 15) строительство, реконструкция, эксплуатация линейных объектов;
- 16) создание и эксплуатация объектов лесоперерабатывающей инфраструктуры;
- 17) осуществление религиозной деятельности.

49. По данным государственного лесного реестра, квартал № 26 части лесотаксационных выделов 1, 12, 31 Октябрьского участкового лесничества, по материалам лесоустройства Октябрьского лесничества, находится в аренде у ООО «ЗАВИДОВО ДЕВЕЛОПМЕНТ», договор аренды

от 21.05.2014 № 2, срок аренды – 49 лет, для заготовки пищевых лесных ресурсов и сбора лекарственных растений.

50. С учетом целевого назначения и правового режима лесов, установленного лесным законодательством Российской Федерации, лесохозяйственным регламентом Тверского лесничества, предусмотрены ограничения в использовании лесов:

1) леса, расположенные в защитных полосах лесов, расположенные вдоль железнодорожных путей общего пользования, федеральных автомобильных дорог общего пользования, автомобильных дорог общего пользования, находящихся в собственности субъектов Российской Федерации:

в защитных придорожных полосах лесов на основной их части в соответствии с породным составом и состоянием насаждений ведутся выборочные рубки лесных насаждений умеренной, умеренно-высокой и высокой интенсивности. В опушечной части полос шириной 50 – 100 м высокоинтенсивными рубками ухода в молодняках (со снижением сомкнутости до 0,5 – 0,4) формируются устойчивые сложные и разновозрастные насаждения, в последующем поддерживаемые выборочными рубками слабой и умеренной интенсивности;

запрещается проведение сплошных рубок лесных насаждений, за исключением случаев, предусмотренных частью 4 статьи 17, частью 5.1 статьи 21 Лесного Кодекса, и случаев проведения сплошных рубок в зонах с особыми условиями использования территорий, на которых расположены соответствующие леса, если режим указанных зон предусматривает вырубку деревьев, кустарников, лиан;

запрещается создание лесоперерабатывающей инфраструктуры;

использование лесов в целях создания лесных плантаций не допускается;

2) леса, расположенные в первом и втором поясах зон санитарной охраны источников питьевого и хозяйственно-бытового водоснабжения:

запрещается проведение сплошных рубок лесных насаждений, за исключением случаев, предусмотренных частью 4 статьи 17, частью 5.1 статьи 21 Лесного кодекса Российской Федерации, и случаев проведения сплошных рубок в зонах с особыми условиями использования территорий, на которых расположены соответствующие леса, если режим указанных зон предусматривает вырубку деревьев, кустарников, лиан;

запрещается создание лесоперерабатывающей инфраструктуры;

использование лесов в целях создания лесных плантаций не допускается.

51. При использовании лесов в целях строительства, реконструкции и эксплуатации автомобильных и железных дорог исключаются случаи, вызывающие нарушение поверхностного и внутрисочвенного стока вод, затопление или заболачивание лесных участков вдоль дорог.

Осуществление строительства, реконструкции и эксплуатации линейных объектов должно исключать развитие эрозионных процессов на

занятой и прилегающей территории.

При использовании лесов в целях строительства, реконструкции и эксплуатации линейных объектов не допускается:

повреждение лесных насаждений, растительного покрова и почв за пределами предоставленного лесного участка и соответствующей охранной зоны;

захламление прилегающих территорий за пределами предоставленного лесного участка строительным и бытовым мусором, отходами древесины, иными видами отходов;

загрязнение площади предоставленного лесного участка и территории за его пределами химическими и радиоактивными веществами;

проезд транспортных средств и иных механизмов по произвольным, неустановленным маршрутам за пределами предоставленного лесного участка и соответствующей охранной зоны.

Сведения о наличии зданий, сооружений, объектов, связанных с созданием лесной инфраструктуры, и объектов, не связанных с созданием лесной инфраструктуры, на проектируемом лесном участке представлены в таблице 15.

Таблица 15

| № п/п | Участковое лесничество/урочище (при наличии)  | Номер квартала | Номер выдела | Площадь объекта (га) | Наименование объекта |
|-------|---|----------------|--------------|----------------------|----------------------|
| 1     | 2   | 3              | 4            | 5                    | 6                    |
| 1     | Октябрьское участковое лесничество, по материалам лесоустройства Октябрьского лесничества | 26             | 31           | 0,0585               | ЛЭП                  |
| 2     |   | 27             | 20           | 0,0152               | ЛЭП                  |

Согласно данным государственного лесного реестра на проектируемом лесном участке отсутствуют особо защитные участки лесов, особо охраняемые природные территории, зоны с особыми условиями использования территорий.

Сведения о наличии на проектируемом лесном участке особо защитных участков лесов, особо охраняемых природных территорий, зон с особыми условиями использования территорий представлены в таблице 16.

Таблица 16

| № п/п | Наименование участкового лесничества/урочища (при наличии)                                | Номер квартала | Номер выдела       | Виды ОЗУ, наименование ООПТ, виды зон с особыми условиями использования территорий | Общая площадь, га |
|-------|---|----------------|--------------------|--|-------------------|
| 1     | 2   | 3              | 4                  | 5  | 6                 |
| 1     | Октябрьское участковое лесничество, по материалам лесоустройства Октябрьского лесничества | 26             | 1, 12, 31          | ОЗУ – участки лесов вокруг сельских населенных пунктов и садовых товариществ       | 0,0651            |
| 2     |   | 27             | 15, 20, 21         |  | 0,0509            |
| 3     | Завидовское участковое лесничество, по материалам лесоустройства КДП Завидово             | 5              | 17, 18, 19, 20, 25 | ОЗУ – леса в охранных зонах государственных и природных заказников                 | 0,3431            |

Согласно лесохозяйственному регламенту Тверского лесничества лесной квартал № 26 часть лесотаксационных выделов 1, 12, 31, лесной квартал № 27 часть лесотаксационных выделов 15, 20, 21 и лесной квартал № 5 часть лесотаксационных выделов 17, 18, 19, 20, 25 Завидовского участкового лесничества, по материалам лесоустройства КДП Завидово, в границах которого расположен проектируемый лесной участок, относятся к зоне планируемого освоения лесов для строительства, реконструкции, эксплуатации линейных объектов.

# СХЕМА РАСПОЛОЖЕНИЯ ПРОЕКТИРУЕМОГО ЛЕСНОГО УЧАСТКА

Субъект Российской Федерации

Тверская область

Муниципальное образование

Конаковский муниципальный округ

Категория земель

Земли лесного фонда

Лесничество

Тверское лесничество

Участковое лесничество

Октябрьское участковое лесничество, по материалам лесоустройства Октябрьского лесничества

Вид использования лесов

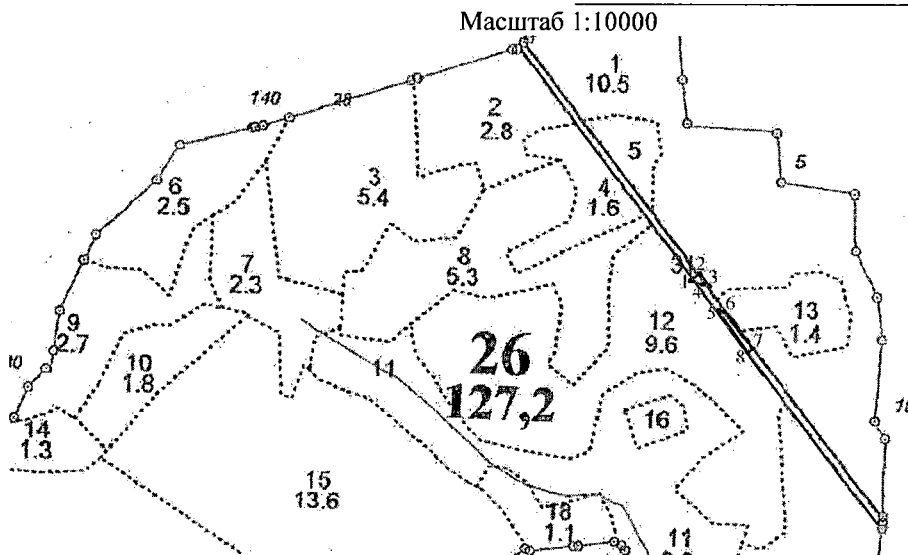
Строительство, реконструкция, эксплуатация линейных объектов

Цель предоставления лесного участка

Строительство линейного объекта «Организация пассажирского сообщения от станции Москва – Октябрьская – Пассажирская до проектируемого ТПУ «Завидово» через остановочный пункт Путепроводная Октябрьская железная дорога» (временная полоса отвода)

Особые отметки

Имеет обременения по договору аренды лесных участков с целью заготовки древесины от 21.05.2014 № 2 ООО «Завидово Девелопмент» номер государственной регистрации 69-69-01/005/2014-530, сроком на 49 лет



Геоданные

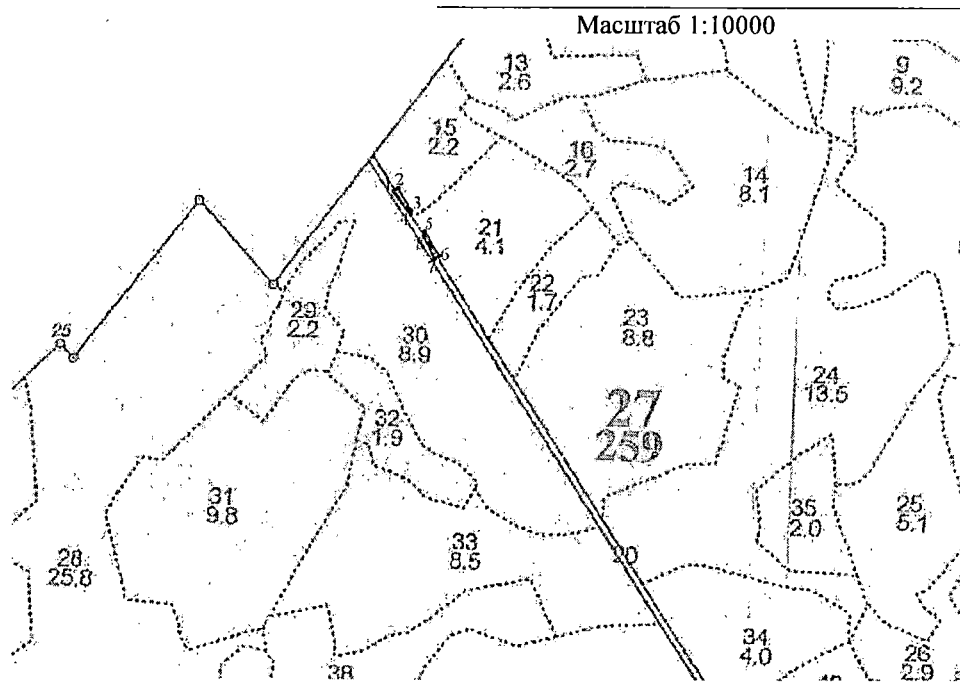
| Номера характерных точек |   |   | Направление румбы (азимуты) линий, ° |           | Длина линий, м |
|--------------------------|---|---|--------------------------------------|-----------|----------------|
| 1                        | - | 2 | СВ                                   | 52°41'14" | 17,07          |
| 2                        | - | 3 | ЮВ                                   | 36°16'57" | 22,63          |
| 3                        | - | 4 | СЗ                                   | 73°1'26"  | 10,31          |
| 4                        | - | 1 | СЗ                                   | 74°4'52"  | 17,79          |
| 5                        | - | 6 | ЮВ                                   | 72°58'29" | 7,07           |
| 6                        | - | 7 | ЮВ                                   | 38°59'43" | 66,17          |
| 7                        | - | 8 | ЮЗ                                   | 53°46'47" | 9,17           |
| 8                        | - | 5 | СЗ                                   | 34°49'57" | 71,78          |

Каталог координат (система МСК-69)

| Номера характерных точек | X         | Y          |
|--------------------------|-----------|------------|
| 1                        | 263141,97 | 2315986,25 |
| 2                        | 263152,32 | 2315999,83 |
| 3                        | 263134,08 | 2316013,22 |
| 4                        | 263137,09 | 2316003,36 |
| 1                        | 263141,97 | 2315986,25 |
| 5                        | 263101,33 | 2316026,76 |
| 6                        | 263099,26 | 2316033,52 |
| 7                        | 263047,83 | 2316075,16 |
| 8                        | 263042,41 | 2316067,76 |
| 5                        | 263101,33 | 2316026,76 |

# СХЕМА РАСПОЛОЖЕНИЯ ПРОЕКТИРУЕМОГО ЛЕСНОГО УЧАСТКА

|                                     |   |
|-------------------------------------|---|
| Субъект Российской Федерации        | Тверская область  |
| Муниципальное образование           | Конаковский муниципальный округ   |
| Категория земель                    | Земли лесного фонда   |
| Лесничество                         | Тверское лесничество  |
| Участковое лесничество              | Октябрьское участковое лесничество, по материалам лесоустройства Октябрьское лесничество  |
| Вид использования лесов             | Строительство, реконструкция, эксплуатация линейных объектов  |
| Цель предоставления лесного участка | Строительство линейного объекта «Организация пассажирского сообщения от станции Москва – Октябрьская – Пассажирская до проектируемого ТПУ «Завидово» через остановочный пункт Путепроводная Октябрьская железная дорога (временная полоса отвода) |
| Особые отметки                      | -   |



Геоданные

| Номера характерных точек |   |   | Направление румбы (азимуты) линий, ° |           | Длина линий, м |
|--------------------------|---|---|--------------------------------------|-----------|----------------|
| 1                        | - | 2 | СВ                                   | 57°5'5"   | 8,41           |
| 2                        | - | 3 | ЮВ                                   | 30°54'27" | 40,10          |
| 3                        | - | 4 | ЮЗ                                   | 8°58'2"   | 5,52           |
| 4                        | - | 1 | СЗ                                   | 37°12'50" | 44,31          |
| 5                        | - | 6 | ЮВ                                   | 32°32'21" | 43,36          |
| 6                        | - | 7 | ЮЗ                                   | 56°2'1"   | 8,05           |
| 7                        | - | 8 | СЗ                                   | 27°14'49" | 38,70          |
| 8                        | - | 5 | СВ                                   | 9°14'18"  | 6,73           |

Каталог координат (система МСК-69)

| Номера характерных точек | X         | Y          |
|--------------------------|-----------|------------|
| 1                        | 261639,60 | 2317160,12 |
| 2                        | 261644,17 | 2317167,18 |
| 3                        | 261609,76 | 2317187,78 |
| 4                        | 261604,31 | 2317186,92 |
| 1                        | 261639,60 | 2317160,12 |
| 5                        | 261577,67 | 2317208,89 |
| 6                        | 261541,12 | 2317232,21 |
| 7                        | 261536,62 | 2317225,53 |
| 8                        | 261571,03 | 2317207,81 |
| 5                        | 261577,67 | 2317208,89 |

## СХЕМА РАСПОЛОЖЕНИЯ ПРОЕКТИРУЕМОГО ЛЕСНОГО УЧАСТКА

Субъект Российской Федерации

Тверская область

Муниципальное образование

Конаковский муниципальный округ

Категория земель

Земли лесного фонда

Лесничество

Тверское лесничество

Участковое лесничество

Завидовское участковое лесничество, по материалам  
лесоустройства КДП Завидово

Вид использования лесов

Строительство, реконструкция, эксплуатация  
линейных объектов

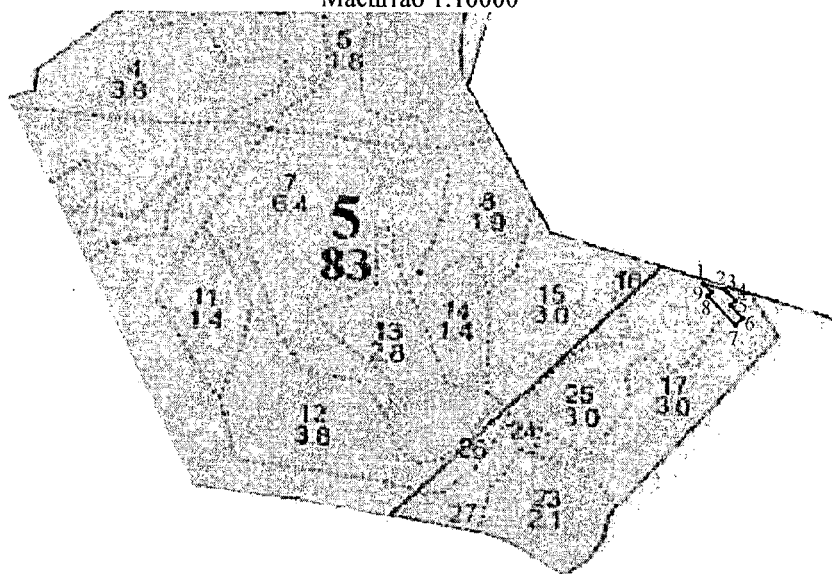
Цель предоставления лесного участка

Строительство линейного объекта «Организация  
пассажи́рского сообщения от станции Москва –  
Октябрьская – Пассажи́рская до проектируемого ТПУ  
«Завидово» через остановочный пункт  
Путепроводная Октябрьская железная дорога»  
(временная полоса отвода)

Особые отметки

-

Масштаб 1:10000



### Геоданные

| Номера<br>характерных<br>точек |   | Направление<br>румбы (азимуты)<br>линий, ° |    | Длина<br>линий, м |       |
|--------------------------------|---|--|----|-------------------|-------|
| 1                              | - | 2  | ЮВ | 75°24'9"          | 28,96 |
| 2                              | - | 3  | ЮВ | 45°55'36"         | 5,25  |
| 3                              | - | 4  | ЮВ | 43°37'12"         | 14,97 |
| 4                              | - | 5  | ЮЗ | 45°54'44"         | 8,88  |
| 5                              | - | 6  | ЮВ | 44°5'36"          | 23,68 |
| 6                              | - | 7  | ЮЗ | 47°12'39"         | 13,38 |
| 7                              | - | 8  | СЗ | 43°39'38"         | 52,94 |
| 8                              | - | 9  | СВ | 44°38'34"         | 6,80  |
| 9                              | - | 1  | СЗ | 44°13'47"         | 15,25 |

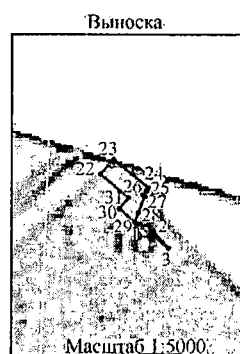

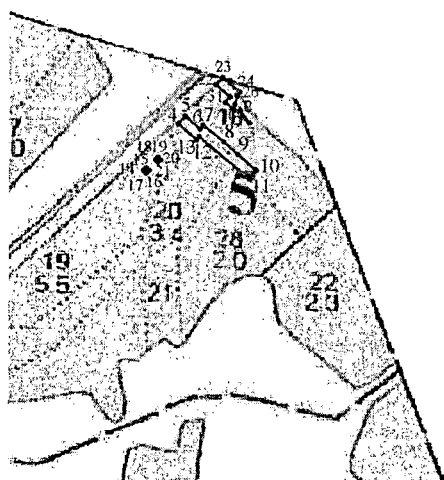
### Каталог координат (система МСК-69)

| Номера<br>характерных<br>точек | X         | Y          |
|--------------------------------|-----------|------------|
| 1                              | 259745,93 | 2317418,92 |
| 2                              | 259738,63 | 2317446,95 |
| 3                              | 259734,98 | 2317450,72 |
| 4                              | 259724,14 | 2317461,05 |
| 5                              | 259717,96 | 2317454,67 |
| 6                              | 259700,95 | 2317471,15 |
| 7                              | 259691,86 | 2317461,33 |
| 8                              | 259730,16 | 2317424,78 |
| 9                              | 259735,00 | 2317429,56 |
| 1                              | 259745,93 | 2317418,92 |

# СХЕМА РАСПОЛОЖЕНИЯ ПРОЕКТИРУЕМОГО ЛЕСНОГО УЧАСТКА

|                                     |  |
|-------------------------------------|--|
| Субъект Российской Федерации        | Тверская область   |
| Муниципальное образование           | Конаковский муниципальный округ  |
| Категория земель                    | Земли лесного фонда  |
| Лесничество                         | Тверское лесничество   |
| Участковое лесничество              | Завидовское участковое лесничество, по материалам лесоустройства КДП Завидово  |
| Вид использования лесов             | Строительство, реконструкция, эксплуатация линейных объектов   |
| Цель предоставления лесного участка | Строительство линейного объекта «Организация пассажирского сообщения от станции Москва – Октябрьская – Пассажирская до проектируемого ТПУ «Завидово» через остановочный пункт Путепроводная Октябрьская железная дорога» (временная полоса отвода) |
| Особые отметки                      | -  |

Масштаб 1:10000





## Геоданные

| Номера<br>характерных<br>точек |   |    | Направление<br>румбы (азимуты)<br>линий, ° |           | Длина<br>линий, м |
|--------------------------------|---|----|--|-----------|-------------------|
| 1                              | - | 2  | ЮВ   | 76°8'30"  | 7,81              |
| 2                              | - | 3  | ЮВ   | 33°58'48" | 20,83             |
| 3                              | - | 1  | СЗ   | 45°7'10"  | 27,12             |
| 4                              | - | 5  | СВ   | 47°1'12"  | 13,64             |
| 5                              | - | 6  | ЮВ   | 44°6'35"  | 25,49             |
| 6                              | - | 7  | СВ   | 45°55'45" | 6,54              |
| 7                              | - | 8  | ЮВ   | 46°42'38" | 35,29             |
| 8                              | - | 9  | ЮВ   | 43°12'18" | 25,28             |
| 9                              | - | 10 | ЮВ   | 44°28'46" | 31,91             |
| 10                             | - | 11 | ЮЗ   | 45°45'15" | 14,50             |
| 11                             | - | 12 | СЗ   | 45°17'42" | 86,50             |
| 12                             | - | 13 | ЮЗ   | 45°49'21" | 5,91              |
| 13                             | - | 4  | СЗ   | 42°59'52" | 31,78             |
| 14                             | - | 15 | СВ   | 47°16'39" | 4,98              |
| 15                             | - | 16 | ЮВ   | 43°11'29" | 4,70              |
| 16                             | - | 17 | ЮЗ   | 47°20'32" | 5,02              |
| 17                             | - | 14 | СЗ   | 42°45'27" | 4,70              |
| 18                             | - | 19 | СВ   | 47°14'22" | 5,07              |
| 19                             | - | 20 | ЮВ   | 42°35'7"  | 4,70              |
| 20                             | - | 21 | ЮЗ   | 47°15'30" | 5,02              |
| 21                             | - | 18 | СЗ   | 43°6'8"   | 4,70              |
| 22                             | - | 23 | СВ   | 47°4'18"  | 12,72             |
| 23                             | - | 24 | ЮВ   | 45°51'26" | 29,31             |
| 24                             | - | 25 | ЮЗ   | 26°26'42" | 2,13              |
| 25                             | - | 26 | ЮЗ   | 45°12'41" | 3,83              |
| 26                             | - | 27 | ЮВ   | 44°41'37" | 1,32              |
| 27                             | - | 28 | ЮЗ   | 26°15'8"  | 11,46             |
| 28                             | - | 29 | ЮЗ   | 26°14'41" | 6,40              |
| 29                             | - | 30 | СЗ   | 45°7'18"  | 13,31             |
| 30                             | - | 31 | СВ   | 45°52'29" | 9,26              |
| 31                             | - | 22 | СЗ   | 44°4'2"   | 24,33             |

## Каталог координат (система МСК-69)

| Номера<br>характерных<br>точек | X         | Y          |
|--------------------------------|-----------|------------|
| 1                              | 259689,42 | 2317553,33 |
| 2                              | 259687,55 | 2317560,91 |
| 3                              | 259670,28 | 2317572,55 |
| 1                              | 259689,42 | 2317553,33 |
| 4                              | 259673,67 | 2317478,58 |
| 5                              | 259682,97 | 2317488,56 |
| 6                              | 259664,67 | 2317506,30 |
| 7                              | 259669,22 | 2317511,00 |
| 8                              | 259645,02 | 2317536,69 |
| 9                              | 259626,59 | 2317554,00 |
| 10                             | 259603,82 | 2317576,36 |
| 11                             | 259593,70 | 2317565,97 |
| 12                             | 259654,55 | 2317504,49 |
| 13                             | 259650,43 | 2317500,25 |
| 4                              | 259673,67 | 2317478,58 |
| 14                             | 259612,37 | 2317431,48 |
| 15                             | 259615,75 | 2317435,14 |
| 16                             | 259612,32 | 2317438,36 |
| 17                             | 259608,92 | 2317434,67 |
| 14                             | 259612,37 | 2317431,48 |
| 18                             | 259626,68 | 2317446,98 |
| 19                             | 259630,12 | 2317450,70 |
| 20                             | 259626,66 | 2317453,88 |
| 21                             | 259623,25 | 2317450,19 |
| 18                             | 259626,68 | 2317446,98 |
| 22                             | 259723,89 | 2317532,47 |
| 23                             | 259732,55 | 2317541,78 |
| 24                             | 259712,14 | 2317562,81 |
| 25                             | 259710,23 | 2317561,86 |
| 26                             | 259707,53 | 2317559,14 |
| 27                             | 259706,59 | 2317560,07 |
| 28                             | 259696,31 | 2317555,00 |
| 29                             | 259690,57 | 2317552,17 |
| 30                             | 259699,96 | 2317542,74 |
| 31                             | 259706,41 | 2317549,39 |
| 22                             | 259723,89 | 2317532,47 |

52. Сведения о местоположении, границах и площади проектируемого лесного участка представлены в таблице 17.

Таблица 17

|  |   |
|--|---|
| Субъект Российской Федерации                       | Тверская область  |
| Муниципальное образование                          | Конаковский муниципальный округ   |
| Категория земель                                   | Земли лесного фонда   |
| Лесничество  | Тверское  |
| Участковое лесничество, урочище (при наличии)      | Октябрьское участковое лесничество, по материалам лесоустройства Октябрьское лесничество  |
| Целевое назначение лесов, категория защитных лесов | Защитные леса: леса, расположенные в лесопарковых зонах; леса, расположенные в первом и втором поясах зон санитарной охраны источников питьевого и хозяйственно-бытового водоснабжения  |
| Квартал  | 26  |
| Части лесотаксационных выделов                     | 1, 3, 4, 6, 7, 8, 12, 13, 31 (69:15:0000020:1898)   |
| Квартал  | 27  |
| Части лесотаксационных выделов                     | 13, 15, 20, 21, 30, 32, 33, 38, 39, 46, 54, 55 (69:15:0000000:1469)   |
| Квартал  | 41  |
| Части лесотаксационных выделов                     | 3, 6, 8, 15, 17, 19, 20, 21 (69:15:0000000:1469; 69:15:0000021:1304)  |
| Квартал  | 42  |
| Части лесотаксационных выделов                     | 10, 18 (69:15:0000000:1469)   |
| Квартал  | 54  |
| Части лесотаксационных выделов                     | 1, 6, 8, 22, 24, 25 (69:15:0000000:1469)  |
| Квартал  | 59  |
| Части лесотаксационных выделов                     | 3, 4, 6 (69:15:0000000:1469)  |
| Квартал  | 58  |
| Части лесотаксационных выделов                     | 35 (69:15:0000000:1469)   |
| Участковое лесничество, урочище (при наличии)      | Завидовское участковое лесничество, по материалам лесоустройства КДП Завидово   |
| Целевое назначение лесов, категория защитных лесов | Защитные леса: защитные полосы лесов, расположенные вдоль железнодорожных путей общего пользования, федеральных автомобильных дорог общего пользования, автомобильных дорог общего пользования, находящихся в собственности субъектов Российской Федерации; леса, расположенные в первом и втором поясах зон санитарной охраны источников питьевого и хозяйственно-бытового водоснабжения |

|  |   |
|--|---|
| Квартал                                    | 5   |
| Части лесотаксационных выделов             | 3, 17, 18, 19, 20, 22, 25 (69:15:0000000:1462;<br>69:15:0000000:1465) |
| Квартал                                    | 10  |
| Части лесотаксационных выделов             | 15, 18, 19, 20 (69:15:0000000:1462)                                   |
| Квартал                                    | 12  |
| Части лесотаксационных выделов             | 6, 7, 10, 11, 12 (69:15:0000000:1462)                                 |
| Квартал                                    | 14  |
| Части лесотаксационных выделов             | 28 (69:15:0000000:1462)   |
| Площадь проектируемого лесного участка, га | 18,6300   |

Местоположение и границы лесного участка указаны на схеме расположения проектируемого лесного участка.

53. В соответствии с приказом Федерального агентства лесного хозяйства от 04.04.2008 № 109 «Об определении количества лесничеств на территории Тверской области и установлении их границ» Октябрьское участковое лесничество, по материалам лесоустройства Октябрьское лесничество, и Завидовское участковое лесничество, по материалам лесоустройства КДП Завидово, входит в состав Тверского лесничества.

Согласно документам лесного планирования:

1) лесной квартал № 41 часть лесотаксационных выделов 3, 6, 8, 15, 17, 19, 20, 21; лесной квартал № 42 часть лесотаксационных выделов 10, 18; лесной квартал № 54 часть лесотаксационных выделов 1, 6, 8, 22, 24, 25; лесной квартал № 58 часть лесотаксационного выдела 35; лесной квартал № 59 часть лесотаксационных выделов 3, 4, 6; Октябрьского участкового лесничества, по материалам лесоустройства Октябрьское, и лесной квартал № 5 часть лесотаксационных выделов 3, 17 (часть), 18 (часть), 19 (часть), 20 (часть), 22, 25; лесной квартал № 10 часть лесотаксационных выделов 15, 18, 19, 20; лесной квартал № 12 часть лесотаксационных выделов 6, 7, 10, 11, 12; лесной квартал № 14 часть лесотаксационного выдела 28 Завидовского участкового лесничества, по материалам лесоустройства КДП Завидово, в которых расположен проектируемый лесной участок, относятся к защитным лесам: леса, расположенные в первом и втором поясах зон санитарной охраны источников питьевого и хозяйственно-бытового водоснабжения;

2) лесной квартал № 5 часть лесотаксационных выделов 17 (часть), 18 (часть), 19 (часть), 20 (часть), Завидовского участкового лесничества, по материалам лесоустройства КДП Завидово, в которых расположен проектируемый лесной участок, относятся к защитным лесам: защитные полосы лесов, расположенные вдоль железнодорожных путей общего пользования, федеральных автомобильных дорог общего пользования,

автомобильных дорог общего пользования, находящихся в собственности субъектов Российской Федерации;

3) лесной квартал № 26 часть лесотаксационных выделов 1, 3, 4, 6, 7, 8, 12, 13, 31; лесной квартал № 27 часть лесотаксационных выделов 13, 15, 20, 21, 30, 32, 33, 38, 39, 46, 54, 55 Октябрьского участкового лесничества, по материалам лесоустройства Октябрьское лесничество, в которых расположен проектируемый лесной участок, относятся к защитным лесам: леса, расположенные в лесопарковых зонах.

54. Количественные и качественные характеристики проектируемого лесного участка составляются на основании данных государственного лесного реестра Тверского лесничества и необходимости натурного обследования.

Информация о распределении земель представлена в таблице 18.

Таблица 18

| Общая площадь, га | В том числе                          |   |                             |                                 |         |                |         |        |        |        |
|-------------------|--------------------------------------|---|-----------------------------|---------------------------------|---------|----------------|---------|--------|--------|--------|
|                   | лесные земли                         |   |                             |                                 |         | нелесные земли |         |        |        |        |
|                   | занятые лесными насаждениями – всего | в том числе покрытые лесными культурами | лесные питомники, плантации | не занятые лесными насаждениями | итого   | дороги         | просеки | болота | другие | итого  |
| 1                 | 2                                    | 3                                       | 4                           | 5                               | 6       | 7              | 8       | 9      | 10     | 11     |
| 18,6300           | 18,2815                              | 2,3983                                  | -                           | -                               | 18,2815 | -              | -       | -      | 0,3485 | 0,3485 |

Характеристика насаждений проектируемого лесного участка представлена в таблице 19.

Таблица 19

| Участковое лесничество/участок (при наличии)   | Номер квартала | Номер выдела | Состав насаждения или характеристика лесного участка при отсутствии насаждения | Площадь (га)/запас древесины при наличии (куб. м) | В том числе по группам возраста древостоя (га/куб. м) |                  |              |                      |
|--|----------------|--------------|--|---|---|------------------|--------------|----------------------|
|  |                |              |  |   | молодняки   | средневозрастные | приспевающие | спелые и перестойные |
| Октябрьское участковое лесничество, по материалам лесоустройства Октябрьское лесничество | 26             | 1 (ч)        | 8С2Б+Е   | 0,1632/54   | -   | 0,1632/54        | -            | -                    |
|  |                | 3 (ч)        | 5С4Б1ОС+Е  | 0,8027/233  | -   | 0,8027/233       | -            | -                    |
|  |                | 4 (ч)        | л/к 5Е4Б1ОС+един. дер. 8С2Б  | 0,1413/3  | 0,1413/3  | -                | -            | -                    |
|  |                | 6 (ч)        | 5Б2ОЛЧ1ОС1Е1С+ИВД  | 0,3734/49   | -   | 0,3734/49        | -            | -                    |
|  |                | 7 (ч)        | 6ОЛЧ2Б1Е   | 0,0051/1  | -   | 0,0051/1         | -            | -                    |
|  |                | 8 (ч)        | 6ОЛЧ2Б1ОС1Е+С  | 0,4702/80   | -   | 0,4702/80        | -            | -                    |
|  |                | 12 (ч)       | 7Б3С+Е   | 0,3656/80   | -   | 0,3656/80        | -            | -                    |
|  |                | 13 (ч)       | 1ОС  | 0,5066/101  | -   | 0,5066/101       | -            | -                    |
|  | 31 (ч)         | ЛЭП          | 0,0481   | -   | -   | -                | -            |                      |
|  | 27             | 13 (ч)       | 6Б4ОЛС+Е   | 0,0497/11   | -   | 0,0497/11        | -            | -                    |
|  |                | 15 (ч)       | 5Б2ОС2С1Е+ОЛЧ  | 0,6190/142  | -   | 0,6190/142       | -            | -                    |
|  |                | 20 (ч)       | ЛЭП  | 0,0385  | -   | -                | -            | -                    |
|  |                | 21 (ч)       | 3С2Е3ОС2Б  | 0,0694/19   | -   | 0,0694/19        | -            | -                    |
|  |                | 30 (ч)       | 3Е2С3Б2ОС  | 0,5655/164  | -   | 0,5655/164       | -            | -                    |
|  |                | 32 (ч)       | 6Б2ОС1ОЛС1Е  | 0,4018/44   | -   | 0,4018/44        | -            | -                    |
|  |                | 33 (ч)       | 7Б1ОС1С1Е  | 0,7257/160  | -   | 0,7257/160       | -            | -                    |
|  |                | 38 (ч)       | 8Б1ОС1Е+С  | 0,2580/52   | -   | -                | 0,2580/52    | -                    |
|  |                | 39 (ч)       | 4С2ЕЗБ1ОС  | 0,2886/89   | -   | 0,2886/89        | -            | -                    |
|  |                | 46 (ч)       | 4Б3ОС2С1Е+ОЛС+ОЛЧ  | 0,3478/77   | -   | -                | 0,3478/77    | -                    |
|  |                | 54 (ч)       | СЕНОКОС  | 0,2619  | -   | -                | -            | -                    |
| 55 (ч)   |                | 4С2ЕЗБ1ОС    | 0,2096/59  | -   | 0,2096/59   | -                | -            |                      |
| 3 (ч)  | 6Б3ОС1Е        | 0,7140/157   | -  | -   | 0,7140/157  | -                |              |                      |
| 6 (ч)  | 5Б3ОС2Е+ОЛЧ    | 0,4523/100   | -  | -   | 0,4523/100  | -                |              |                      |

|  |  |              |                            |            |             |            |            |            |   |
|--|--|--------------|----------------------------|------------|-------------|------------|------------|------------|---|
| Октябрьское<br>участковое<br>лесничество, по<br>материалам<br>лесоустройства<br>Октябрьское<br>лесничество | 41   | 8 (ч)        | л/к 6Е4Б+ОС                | 0,5183/5   | 0,5183/5    | -          | -          | -          |   |
|  |  | 15 (ч)       | 7Б3ОС+Е                    | 0,1216/28  | -           | 0,1216/28  | -          | -          |   |
|  |  | 17 (ч)       | 5Б2ОС3Е                    | 0,7981/160 | -           | -          | 0,7981/160 | -          |   |
|  |  | 19 (ч)       | л/к 5Е1С2Б2ОС              | 0,0355/8   | -           | 0,0355/8   | -          | -          |   |
|  |  | 20 (ч)       | л/к 8Е2Б                   | 0,4803/91  | 0,4803/91   | -          | -          | -          |   |
|  | 21 (ч)   | 7Б2ОЛЧ1Е+ИВД | 0,1558/16                  | -          | 0,1558/16   | -          | -          |            |   |
|  | 42   | 10 (ч)       | 4Е2С3Б1ОС                  | 0,1446/42  | -           | 0,1446/42  | -          | -          |   |
|  |  | 18 (ч)       | л/к 10Е + ед. дер.<br>8Б2Е | 0,3224/3   | 0,3224/3    | -          | -          | -          |   |
|  | 54   | 1 (ч)        | л/к 5Е3Б2ОС+ОЛС            | 0,8313/8   | 0,8313/8    | -          | -          | -          |   |
|  |  | 6 (ч)        | 6Б3ОЛЧ1Е                   | 0,5034/96  | -           | -          | -          | 0,5034/96  |   |
|  |  | 8 (ч)        | 6Б2ОС2Е                    | 0,1775/34  | -           | 0,1775/34  | -          | -          |   |
|  |  | 22 (ч)       | 4Б4ОС2ИВД+Е                | 0,1092/5   | 0,1092/5    | -          | -          | -          |   |
|  |  | 24 (ч)       | 4Б4ОС2Е+С                  | 0,1153/27  | -           | -          | 0,1153/27  | -          |   |
|  |  | 25 (ч)       | 3Б2ОС1ОЛЧ4С                | 0,3107/56  | -           | -          | -          | 0,3107/56  |   |
|  | 59   | 3 (ч)        | 4Б1ОС1ОЛЧ3С1Е              | 0,2104/38  | -           | -          | -          | 0,2104/38  |   |
|  |  | 4 (ч)        | 7Б1ОС1С1Е                  | 0,1322/29  | -           | 0,1322/29  | -          | -          |   |
|  |  | 6 (ч)        | 5Б2ОС2В1С                  | 0,3442/69  | -           | -          | -          | 0,3442/69  |   |
|  | 58   | 35 (ч)       | 6Е1С2ОС1Б                  | 0,1883/41  | -           | -          | 0,1883/41  | -          |   |
|  | Завидовское<br>участковое<br>лесничество, по<br>материалам<br>лесоустройства<br>КДП Завидово | 5            | 3 (ч)                      | 10Б+ОС+С   | 0,0191/4    | -          | 0,0191/4   | -          | - |
|  |  |              | 17 (ч)                     | л/к 8Е2Б+С | 0,0692/5    | 0,0692/5   | -          | -          | - |
|  |  |              | 18 (ч)                     | 6Е4С+Б+С   | 0,3495/84   | -          | 0,3495/84  | -          | - |
| 19 (ч)   |  |              | 6Е4С                       | 0,0875/24  | -           | 0,0875/24  | -          | -          |   |
| 20 (ч)   |  |              | 10Б+Е                      | 0,5766/110 | -           | 0,5766/110 | -          | -          |   |
| 22 (ч)   |  |              | 10ОС+Б+ОС                  | 0,0015/1   | -           | 0,0015/1   | -          | -          |   |
| 25 (ч)   |  | 6С3Е1Б       | 0,0116/3                   | -          | 0,0116/3    | -          | -          |            |   |
| 10   |  | 15 (ч)       | 9Б1ОС+Е                    | 0,0131/3   | -           | -          | -          | 0,0131/3   |   |
|  |  | 18 (ч)       | 6Б3ОС1Е+С                  | 1,2589/214 | -           | -          | -          | 1,2589/214 |   |
|  |  | 19 (ч)       | 9Б1ОЛЧ+ИВД                 | 0,0695/7   | -           | 0,0695/7   | -          | -          |   |
|  |  | 20 (ч)       | 5Б3ОС2Е                    | 0,3042/46  | -           | -          | -          | 0,3042/46  |   |
| 12   |  | 6 (ч)        | 6Е3Б1ОС                    | 0,4833/111 | -           | 0,4833/111 | -          | -          |   |
|  |  | 7 (ч)        | 8Б2Е+С                     | 0,2561/33  | -           | -          | 0,2561/33  | -          |   |
|  |  | 10 (ч)       | 7Б1С1ОС1Е                  | 0,3579/68  | -           | -          | -          | 0,3579/68  |   |
|  |  | 11 (ч)       | 6Б4ОС+Е                    | 0,6980/160 | -           | -          | 0,6980/160 | -          |   |
|  |  | 12 (ч)       | 7Б2ОС1Е+С                  | 0,6677/100 | -           | -          | -          | 0,6677/100 |   |
| 14   | 28 (ч)   | 8С1Е1ОС+Б    | 0,0292/5                   | -          | -           | 0,0292/5   | -          |            |   |
| Итого  |  |              | 18,6300/3409               | 2,4720/120 | 7,9819/1787 | 3,8571/812 | 3,9705/690 |            |   |

Средние таксационные показатели насаждений проектируемого лесного участка представлены в таблице 20.

Таблица 20

| Целевое назначение лесов | Хозяйство, преобладающая порода | Состав насаждений         | Возраст | Бонитет | Полнота | Средний запас древесины (куб. м/га) |              |                      |
|--------------------------|---------------------------------|---------------------------|---------|---------|---------|-------------------------------------|--------------|----------------------|
|                          |                                 |                           |         |         |         | средне-возрастные                   | приспевающие | спелые и перестойные |
| 1                        | 2                               | 3                         | 4       | 5       | 6       | 7                                   | 8            | 9                    |
| Защитные леса            | Мягколиственное, береза         | 5Б2Е<br>2С1ОС+ОЛ<br>Ч+ИВД | 59      | 2       | 0,7     | 224                                 | 211          | 174                  |

Виды и объемы использования лесов на проектируемом лесном участке представлены в таблице 21.

Таблица 21

| Целевое назначение лесов   | Хозяйство (хвойное, твердолиственное, мягколиственное) | Площадь (га) | Единица измерения | Объемы использования лесов (изъятия лесных ресурсов) |
|--|--|--------------|-------------------|--|
| 1  | 2  | 3            | 4                 | 5  |
| Вид использования лесов: строительство, реконструкция, эксплуатация линейных объектов.<br>Цель предоставления лесного участка: строительство линейного объекта «Организация пассажирского сообщения от станции Москва – Октябрьская – Пассажирская до проектируемого ТПУ «Завидово» через остановочный пункт Путепроводная Октябрьская железная дорога» (постоянная полоса отвода) |  |              |                   |  |
| Защитные леса  | Мягколиственное  | 18,6300      | га                | 3409   |

55. Лесохозяйственным регламентом Тверского лесничества в кварталах 26, 27, 41, 42, 54, 58, 59 Октябрьского участкового лесничества, по материалам лесоустройства Октябрьское лесничество, и в кварталах 5, 10, 12, 14 Завидовского участкового лесничества, по материалам лесоустройства КДП Завидово, и соответственно в проектируемом лесном участке установлены следующие виды разрешенного использования лесов:

- 1) заготовка древесины;
- 2) заготовка живицы;
- 3) заготовка и сбор недревесных лесных ресурсов;
- 4) заготовка пищевых лесных ресурсов и сбор лекарственных растений;
- 5) осуществление видов деятельности в сфере охотничьего хозяйства;
- 6) ведение сельского хозяйства;
- 7) осуществление рыболовства, за исключением любительского рыболовства;
- 8) осуществление научно-исследовательской деятельности, образовательной деятельности;
- 9) осуществление рекреационной деятельности;
- 10) создание лесных плантаций и их эксплуатация;
- 11) выращивание лесных плодовых, ягодных, декоративных растений, лекарственных растений;
- 12) создание лесных питомников и их эксплуатация;
- 13) осуществление геологического изучения недр, разведка и добыча полезных ископаемых;
- 14) строительство и эксплуатация водохранилищ и иных искусственных водных объектов, создание и расширение морских и речных портов, строительство, реконструкция и эксплуатация гидротехнических сооружений;
- 15) строительство, реконструкция, эксплуатация линейных объектов;
- 16) создание и эксплуатация объектов лесоперерабатывающей инфраструктуры;
- 17) осуществление религиозной деятельности.

56. По данным государственного лесного реестра, квартал № 26 части лесотаксационных выделов 1, 3, 4, 6, 7, 8, 12, 13, 31 Октябрьского участкового лесничества, по материалам лесоустройства Октябрьского лесничества, находится в аренде у ООО «ЗАВИДОВО ДЕВЕЛОПМЕНТ», договор аренды от 21.05.2014 № 2, срок аренды – 49 лет, для заготовки пищевых лесных ресурсов и сбора лекарственных растений.

По данным государственного лесного реестра, лесной квартал № 41 часть лесотаксационных выделов 3, 6, 8, 15, 17, 19, 20, 21; лесной квартал № 42 часть лесотаксационных выделов 10, 18; лесной квартал № 54 часть лесотаксационных выделов 1, 6, 8, 22, 24, 25; лесной квартал № 58 часть лесотаксационного выдела 35 Октябрьского участкового лесничества, по материалам лесоустройства Октябрьского лесничества, и лесной квартал № 10 часть лесотаксационных выделов 15, 18, 19, 20; лесной квартал № 12

часть лесотаксационных выделов 6, 7, 10, 11, 12 лесной квартал № 14 часть лесотаксационного выдела 28 Завидовского участкового лесничества, по материалам лесоустройства КДП Завидово, имеет обременения по договору аренды лесных участков с целью заготовки древесины № 9 от 17.06.2014 ООО «Гранит», номер государственной регистрации 69-69-01/006/2014-033.

Вид использования лесов: заготовка древесины, сроком на 25 лет.

57. С учетом целевого назначения и правового режима лесов, установленного лесным законодательством Российской Федерации, лесохозяйственным регламентом Тверского лесничества предусмотрены ограничения в использовании лесов:

1) леса, расположенные в защитных полосах лесов, расположенных вдоль железнодорожных путей общего пользования, федеральных автомобильных дорог общего пользования, автомобильных дорог общего пользования, находящихся в собственности субъектов Российской Федерации:

в защитных придорожных полосах лесов на основной их части в соответствии с породным составом и состоянием насаждений ведутся выборочные рубки лесных насаждений умеренной, умеренно-высокой и высокой интенсивности. В опушечной части полос шириной 50 – 100 м высокоинтенсивными рубками ухода в молодняках (со снижением сомкнутости до 0,5 – 0,4) формируются устойчивые сложные и разновозрастные насаждения, в последующем поддерживаемые выборочными рубками слабой и умеренной интенсивности;

запрещается проведение сплошных рубок лесных насаждений, за исключением случаев, предусмотренных частью 4 статьи 17, частью 5.1 статьи 21 Лесного кодекса Российской Федерации, и случаев проведения сплошных рубок в зонах с особыми условиями использования территорий, на которых расположены соответствующие леса, если режим указанных зон предусматривает вырубку деревьев, кустарников, лиан;

запрещается создание лесоперерабатывающей инфраструктуры;

использование лесов в целях создания лесных плантаций не допускается;

2) леса, расположенные в первом и втором поясах зон санитарной охраны источников питьевого и хозяйственно-бытового водоснабжения:

запрещается проведение сплошных рубок лесных насаждений, за исключением случаев, предусмотренных частью 4 статьи 17, частью 5.1 статьи 21 Лесного кодекса Российской Федерации, и случаев проведения сплошных рубок в зонах с особыми условиями использования территорий, на которых расположены соответствующие леса, если режим указанных зон предусматривает вырубку деревьев, кустарников, лиан;

запрещается создание лесоперерабатывающей инфраструктуры;

использование лесов в целях создания лесных плантаций не допускается.

58. При использовании лесов в целях строительства, реконструкции и эксплуатации автомобильных и железных дорог исключаются случаи, вызывающие нарушение поверхностного и внутрипочвенного стока вод, затопление или заболачивание лесных участков вдоль дорог.

Осуществление строительства, реконструкции и эксплуатации линейных объектов должно исключать развитие эрозионных процессов на занятой и прилегающей территории.

При использовании лесов в целях строительства, реконструкции и эксплуатации линейных объектов не допускается:

повреждение лесных насаждений, растительного покрова и почв за пределами предоставленного лесного участка и соответствующей охранной зоны;

захламление прилегающих территорий за пределами предоставленного лесного участка строительным и бытовым мусором, отходами древесины, иными видами отходов;

загрязнение площади предоставленного лесного участка и территории за его пределами химическими и радиоактивными веществами;

проезд транспортных средств и иных механизмов по произвольным, неустановленным маршрутам за пределами предоставленного лесного участка и соответствующей охранной зоны.

Сведения о наличии зданий, сооружений, объектов, связанных с созданием лесной инфраструктуры, и объектов, не связанных с созданием лесной инфраструктуры, на проектируемом лесном участке представлены в таблице 22.

Таблица 22

| № п/п | Участковое лесничество/урочище (при наличии)   | Номер квартала | Номер выдела | Площадь объекта (га) | Наименование объекта |
|-------|--|----------------|--------------|----------------------|----------------------|
| 1     | 2  | 3              | 4            | 5                    | 6                    |
| 1     | Октябрьское участковое лесничество, по материалам лесоустройства Октябрьское лесничество | 26             | 31           | 0,0481               | ЛЭП                  |
| 2     | Октябрьское лесничество  | 27             | 20           | 0,0385               | ЛЭП                  |

Согласно данным государственного лесного реестра на проектируемом лесном участке отсутствуют особо защитные участки лесов, особо охраняемые природные территории, зоны с особыми условиями использования территорий.

Сведения о наличии на проектируемом лесном участке особо защитных участков лесов, особо охраняемых природных территорий, зон с особыми условиями использования территорий представлены в таблице 23.

Таблица 23

| № п/п | Наименование участкового лесничества/урочища (при наличии)                               | Номер квартала | Номер выдела                                   | Виды ОЗУ, наименование ООПТ, виды зон с особыми условиями использования территорий | Общая площадь, га |
|-------|--|----------------|--|--|-------------------|
| 1     | 2  | 3              | 4  | 5  | 6                 |
| 1     | Октябрьское участковое лесничество, по материалам лесоустройства Октябрьское лесничество | 26             | 1, 3, 4, 6, 7, 8, 12, 13, 31                   | ОЗУ – участки лесов вокруг сельских населенных пунктов и садовых товариществ       | 2,8762            |
| 2     |  | 27             | 13, 15, 20, 21, 30, 32, 33, 38, 39, 46, 54, 55 |  | 3,8355            |



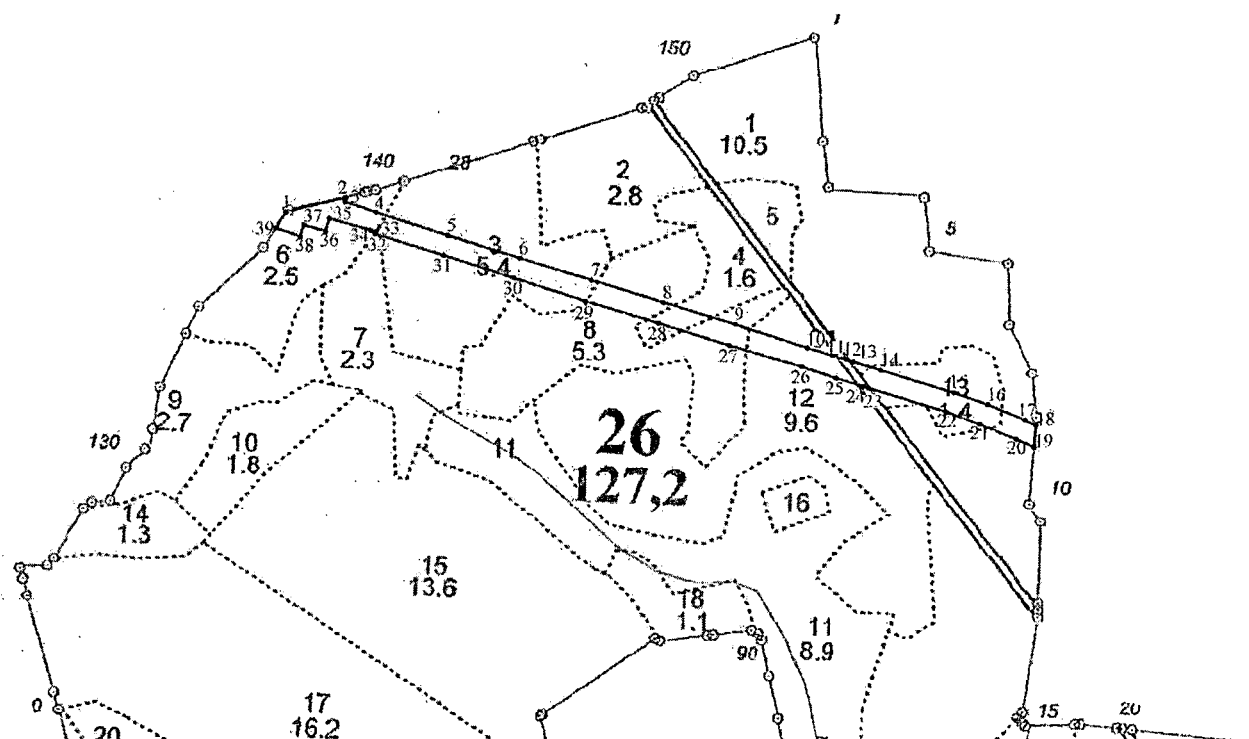
|   |  |    |                              |   |        |
|---|--|----|------------------------------|---|--------|
| 3 | Завидовское участковое<br>лесничество, по материалам<br>лесоустройства КДП<br>Завидово | 5  | 3, 17, 18, 19, 20,<br>22, 25 | ОЗУ – леса в охранных зонах<br>государственных и природных заказников | 1,1150 |
| 4 |  | 10 | 15, 18, 19, 20               |   | 1,6457 |
| 5 |  | 12 | 6, 7, 10, 11, 12             |   | 2,4630 |
| 6 |  | 14 | 28                           |   | 0,0292 |

59. Согласно лесохозяйственному регламенту Тверского лесничества лесной квартал № 26 часть лесотаксационных выделов 1, 3, 4, 6, 7, 8, 12, 13, 31; лесной квартал № 27 часть лесотаксационных выделов 13, 15, 20, 21, 30, 32, 33, 38, 39, 46, 54, 55; лесной квартал № 41 часть лесотаксационных выделов 3, 6, 8, 15, 17, 19, 20, 21; лесной квартал № 42 часть лесотаксационных выделов 10, 18; лесной квартал № 54 часть лесотаксационных выделов 1, 6, 8, 22, 24, 25; лесной квартал № 58 часть лесотаксационного выдела 35; лесной квартал № 59 часть лесотаксационных выделов 3, 4, 6; Октябрьского участкового лесничества, по материалам лесоустройства Октябрьское, и лесной квартал № 5 часть лесотаксационных выделов 3, 17, 18, 19, 20, 22, 25; лесной квартал № 10 часть лесотаксационных выделов 15, 18, 19, 20; лесной квартал № 12 часть лесотаксационных выделов 6, 7, 10, 11, 12; № 14 часть лесотаксационного выдела 28 Завидовского участкового лесничества, по материалам лесоустройства КДП Завидово, в границах которого расположен проектируемый лесной участок, относится к зоне планируемого освоения лесов для строительства, реконструкции, эксплуатации линейных объектов.

# СХЕМА РАСПОЛОЖЕНИЯ ПРОЕКТИРУЕМОГО ЛЕСНОГО УЧАСТКА

|                                     |   |
|-------------------------------------|---|
| Субъект Российской Федерации        | Тверская область  |
| Муниципальное образование           | Конаковский муниципальный округ   |
| Категория земель                    | Земли лесного фонда   |
| Лесничество                         | Тверское лесничество  |
| Участковое лесничество              | Октябрьское участковое лесничество, по материалам лесоустройства Октябрьское лесничество  |
| Вид использования лесов             | Строительство, реконструкция, эксплуатация линейных объектов  |
| Цель предоставления лесного участка | Строительство линейного объекта «Организация пассажирского сообщения от станции Москва – Октябрьская – Пассажирская до проектируемого ТПУ «Завидово» через остановочный пункт Путепроводная Октябрьская железная дорога» (постоянная полоса отвода) |
| Особые отметки                      | Имеет обременения по договору аренды лесных участков с целью заготовки древесины от 21.05.2014 № 2 ООО «Завидово Девелопмент», номер государственной регистрации 69-69-01/005/2014-530, сроком на 49 лет  |

Масштаб 1:10000



## Геоданные

| Номера<br>характерных<br>точек |   |    | Направление<br>румбы (азимуты)<br>линий, ° |           | Длина<br>линий, м |
|--------------------------------|---|----|--|-----------|-------------------|
| 1                              | - | 2  | СВ   | 76°27'27" | 82,21             |
| 2                              | - | 3  | ЮЗ   | 16°36'0"  | 5,53              |
| 3                              | - | 4  | ЮВ   | 71°15'51" | 43,96             |
| 4                              | - | 5  | ЮВ   | 72°49'43" | 99,82             |
| 5                              | - | 6  | ЮВ   | 72°39'5"  | 99,90             |
| 6                              | - | 7  | ЮВ   | 73°44'11" | 99,91             |
| 7                              | - | 8  | ЮВ   | 72°44'8"  | 100,01            |
| 8                              | - | 9  | ЮВ   | 73°28'22" | 99,83             |
| 9                              | - | 10 | ЮВ   | 72°10'38" | 100,04            |
| 10                             | - | 11 | ЮВ   | 74°5'50"  | 35,07             |
| 11                             | - | 12 | ЮВ   | 74°4'52"  | 17,79             |
| 12                             | - | 13 | ЮВ   | 73°1'26"  | 10,31             |
| 13                             | - | 14 | ЮВ   | 73°0'33"  | 38,02             |
| 14                             | - | 15 | ЮВ   | 72°59'54" | 100,38            |
| 15                             | - | 16 | ЮВ   | 70°20'43" | 47,54             |
| 16                             | - | 17 | ЮВ   | 67°38'42" | 53,61             |
| 17                             | - | 18 | ЮВ   | 66°4'52"  | 15,98             |
| 18                             | - | 19 | ЮЗ   | 4°35'48"  | 29,07             |
| 19                             | - | 20 | СЗ   | 65°36'51" | 25,29             |
| 20                             | - | 21 | СЗ   | 67°58'25" | 52,50             |
| 21                             | - | 22 | СЗ   | 70°14'53" | 46,37             |
| 22                             | - | 23 | СЗ   | 72°57'23" | 108,09            |
| 23                             | - | 24 | СЗ   | 72°58'29" | 7,07              |
| 24                             | - | 25 | СЗ   | 72°57'46" | 37,99             |
| 25                             | - | 26 | СЗ   | 71°35'17" | 47,14             |
| 26                             | - | 27 | СЗ   | 74°18'29" | 99,98             |
| 27                             | - | 28 | СЗ   | 72°40'8"  | 98,83             |
| 28                             | - | 29 | СЗ   | 73°37'30" | 101,34            |
| 29                             | - | 30 | СЗ   | 72°23'57" | 99,94             |
| 30                             | - | 31 | СЗ   | 72°41'4"  | 97,77             |
| 31                             | - | 32 | СЗ   | 73°6'53"  | 95,54             |
| 32                             | - | 33 | СВ   | 16°56'10" | 2,78              |
| 33                             | - | 34 | СЗ   | 73°12'58" | 7,13              |
| 34                             | - | 35 | СЗ   | 74°19'49" | 57,09             |
| 35                             | - | 36 | ЮЗ   | 15°38'59" | 17,83             |
| 36                             | - | 37 | СЗ   | 73°42'53" | 30,10             |
| 37                             | - | 38 | ЮЗ   | 16°25'36" | 15,70             |
| 38                             | - | 39 | СЗ   | 71°52'29" | 34,52             |
| 39                             | - | 1  | СВ   | 32°37'56" | 25,09             |

## Каталог координат (система МСК-69)

| Номера<br>характерных<br>точек | X         | Y          |
|--------------------------------|-----------|------------|
| 1                              | 263327,69 | 2315259,46 |
| 2                              | 263346,94 | 2315339,38 |
| 3                              | 263341,64 | 2315337,80 |
| 4                              | 263327,52 | 2315379,43 |
| 5                              | 263298,05 | 2315474,80 |
| 6                              | 263268,26 | 2315570,16 |
| 7                              | 263240,28 | 2315666,07 |
| 8                              | 263210,60 | 2315761,57 |
| 9                              | 263182,20 | 2315857,28 |
| 10                             | 263151,58 | 2315952,52 |
| 11                             | 263141,97 | 2315986,25 |
| 12                             | 263137,09 | 2316003,36 |
| 13                             | 263134,08 | 2316013,22 |
| 14                             | 263122,97 | 2316049,58 |
| 15                             | 263093,62 | 2316145,57 |
| 16                             | 263077,63 | 2316190,34 |
| 17                             | 263057,24 | 2316239,92 |
| 18                             | 263050,76 | 2316254,53 |
| 19                             | 263021,78 | 2316252,20 |
| 20                             | 263032,22 | 2316229,17 |
| 21                             | 263051,91 | 2316180,50 |
| 22                             | 263067,58 | 2316136,86 |
| 23                             | 263099,26 | 2316033,52 |
| 24                             | 263101,33 | 2316026,76 |
| 25                             | 263112,46 | 2315990,44 |
| 26                             | 263127,35 | 2315945,71 |
| 27                             | 263154,39 | 2315849,46 |
| 28                             | 263183,83 | 2315755,12 |
| 29                             | 263212,40 | 2315657,89 |
| 30                             | 263242,62 | 2315562,63 |
| 31                             | 263271,72 | 2315469,29 |
| 32                             | 263299,47 | 2315377,87 |
| 33                             | 263302,13 | 2315378,68 |
| 34                             | 263304,19 | 2315371,85 |
| 35                             | 263319,61 | 2315316,88 |
| 36                             | 263302,44 | 2315312,07 |
| 37                             | 263310,88 | 2315283,18 |
| 38                             | 263295,82 | 2315278,74 |
| 39                             | 263306,56 | 2315245,93 |
| 1                              | 263327,69 | 2315259,46 |

## СХЕМА РАСПОЛОЖЕНИЯ ПРОЕКТИРУЕМОГО ЛЕСНОГО УЧАСТКА

Субъект Российской Федерации

Тверская область

Муниципальное образование

Конаковский муниципальный округ

Категория земель

Земли лесного фонда

Лесничество

Тверское лесничество

Участковое лесничество

Октябрьское участковое лесничество, по материалам лесоустройства Октябрьское лесничество

Вид использования лесов

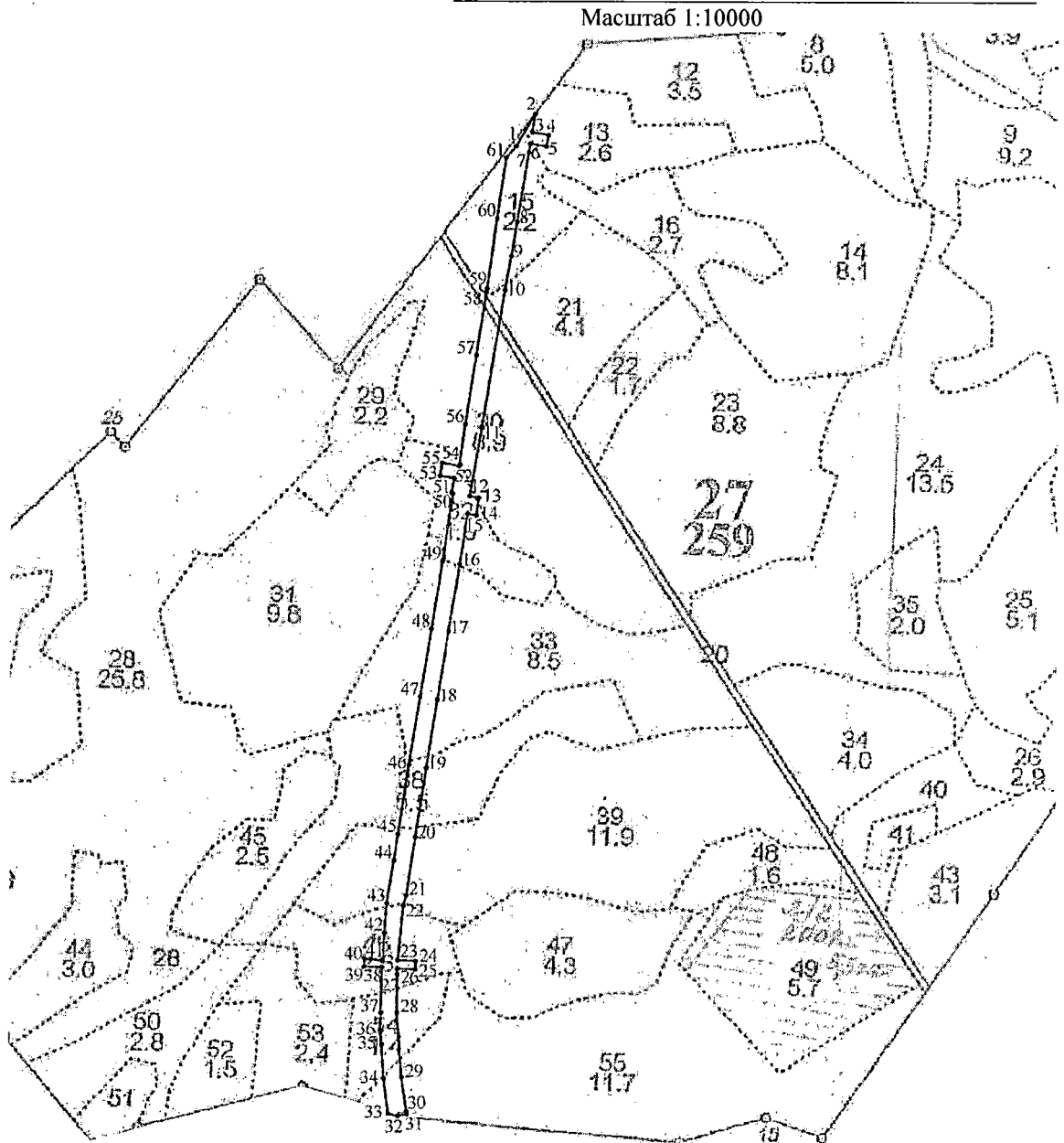
Строительство, реконструкция, эксплуатация линейных объектов

Цель предоставления лесного участка

Строительство линейного объекта «Организация пассажирского сообщения от станции Москва – Октябрьская – Пассажирская до проектируемого ТПУ «Завидово» через остановочный пункт Путепроводная Октябрьская железная дорога (постоянная полоса отвода)

Особые отметки

-



## Геоданные

| Номера<br>характерных<br>точек |   |    | Направление румбы<br>(азимуты) линий, ° |           | Длина<br>линий, м |
|--------------------------------|---|----|---|-----------|-------------------|
| 1                              | - | 2  | СВ                                      | 30°53'45" | 53,54             |
| 2                              | - | 3  | ЮЗ                                      | 9°26'40"  | 26,51             |
| 3                              | - | 4  | ЮВ                                      | 80°4'40"  | 23,97             |
| 4                              | - | 5  | ЮЗ                                      | 9°44'18"  | 16,38             |
| 5                              | - | 6  | СЗ                                      | 80°16'57" | 23,99             |
| 6                              | - | 7  | ЮЗ                                      | 9°37'30"  | 12,74             |
| 7                              | - | 8  | ЮЗ                                      | 9°19'17"  | 100,88            |
| 8                              | - | 9  | ЮЗ                                      | 9°30'54"  | 50,03             |
| 9                              | - | 10 | ЮЗ                                      | 10°22'47" | 50,01             |
| 10                             | - | 11 | ЮЗ                                      | 9°18'50"  | 199,95            |
| 11                             | - | 12 | ЮЗ                                      | 9°48'14"  | 101,25            |
| 12                             | - | 13 | ЮВ                                      | 81°59'12" | 13,20             |
| 13                             | - | 14 | ЮЗ                                      | 7°59'40"  | 25,67             |
| 14                             | - | 15 | СЗ                                      | 81°16'16" | 12,59             |
| 15                             | - | 16 | ЮЗ                                      | 8°41'38"  | 73,30             |
| 16                             | - | 17 | ЮЗ                                      | 9°13'54"  | 100,05            |
| 17                             | - | 18 | ЮЗ                                      | 9°20'20"  | 99,95             |
| 18                             | - | 19 | ЮЗ                                      | 9°1'58"   | 100,00            |
| 19                             | - | 20 | ЮЗ                                      | 8°48'24"  | 100,00            |
| 20                             | - | 21 | ЮЗ                                      | 8°53'25"  | 84,64             |
| 21                             | - | 22 | ЮЗ                                      | 15°5'58"  | 15,16             |
| 22                             | - | 23 | ЮЗ                                      | 5°40'53"  | 78,39             |
| 23                             | - | 24 | ЮВ                                      | 87°22'23" | 25,75             |
| 24                             | - | 25 | ЮЗ                                      | 2°55'55"  | 11,93             |
| 25                             | - | 26 | СЗ                                      | 87°44'55" | 25,71             |
| 26                             | - | 27 | ЮЗ                                      | 2°11'13"  | 8,39              |
| 27                             | - | 28 | ЮЗ                                      | 0°27'12"  | 54,34             |
| 28                             | - | 29 | ЮВ                                      | 4°30'18"  | 93,96             |
| 29                             | - | 30 | ЮВ                                      | 8°43'36"  | 49,30             |
| 30                             | - | 31 | ЮВ                                      | 11°23'35" | 4,05              |
| 31                             | - | 32 | ЮЗ                                      | 77°48'54" | 13,74             |
| 32                             | - | 33 | СЗ                                      | 74°57'50" | 14,45             |
| 33                             | - | 34 | СЗ                                      | 7°38'31"  | 50,31             |
| 34                             | - | 35 | СЗ                                      | 3°50'11"  | 49,77             |
| 35                             | - | 36 | СЗ                                      | 6°16'29"  | 20,31             |
| 36                             | - | 37 | СВ                                      | 2°8'55"   | 25,34             |
| 37                             | - | 38 | СВ                                      | 1°8'15"   | 64,98             |
| 38                             | - | 39 | СЗ                                      | 87°30'51" | 25,82             |
| 39                             | - | 40 | СВ                                      | 2°45'2"   | 11,25             |
| 40                             | - | 41 | ЮВ                                      | 86°1'30"  | 25,82             |
| 41                             | - | 42 | СВ                                      | 4°9'27"   | 39,17             |
| 42                             | - | 43 | СВ                                      | 4°28'26"  | 42,05             |
| 43                             | - | 44 | СВ                                      | 9°25'51"  | 62,80             |
| 44                             | - | 45 | СВ                                      | 8°32'40"  | 37,56             |
| 45                             | - | 46 | СВ                                      | 8°54'44"  | 99,99             |
| 46                             | - | 47 | СВ                                      | 9°15'5"   | 100,02            |
| 47                             | - | 48 | СВ                                      | 9°8'14"   | 100,00            |
| 48                             | - | 49 | СВ                                      | 8°48'27"  | 99,99             |
| 49                             | - | 50 | СВ                                      | 9°4'50"   | 98,97             |
| 50                             | - | 51 | СЗ                                      | 81°2'36"  | 1,86              |
| 51                             | - | 52 | СВ                                      | 9°8'22"   | 21,59             |
| 52                             | - | 53 | СЗ                                      | 80°52'31" | 21,76             |
| 53                             | - | 54 | СВ                                      | 9°9'13"   | 18,92             |
| 54                             | - | 55 | ЮВ                                      | 80°3'32"  | 25,78             |
| 55                             | - | 56 | СВ                                      | 8°37'11"  | 60,92             |
| 56                             | - | 57 | СВ                                      | 8°46'25"  | 99,98             |

## Каталог координат (система МСК-69)

| Номера<br>характерных<br>точек | X         | Y          |
|--------------------------------|-----------|------------|
| 1                              | 261814,70 | 2317229,23 |
| 2                              | 261860,64 | 2317256,72 |
| 3                              | 261834,49 | 2317252,37 |
| 4                              | 261830,36 | 2317275,98 |
| 5                              | 261814,22 | 2317273,21 |
| 6                              | 261818,27 | 2317249,56 |
| 7                              | 261805,71 | 2317247,43 |
| 8                              | 261706,16 | 2317231,09 |
| 9                              | 261656,82 | 2317222,82 |
| 10                             | 261607,63 | 2317213,81 |
| 11                             | 261410,32 | 2317181,45 |
| 12                             | 261310,55 | 2317164,21 |
| 13                             | 261308,71 | 2317177,28 |
| 14                             | 261283,29 | 2317173,71 |
| 15                             | 261285,20 | 2317161,27 |
| 16                             | 261212,74 | 2317150,19 |
| 17                             | 261113,99 | 2317134,14 |
| 18                             | 261015,36 | 2317117,92 |
| 19                             | 260916,60 | 2317102,22 |
| 20                             | 260817,78 | 2317086,91 |
| 21                             | 260734,16 | 2317073,83 |
| 22                             | 260719,52 | 2317069,88 |
| 23                             | 260641,52 | 2317062,12 |
| 24                             | 260640,34 | 2317087,84 |
| 25                             | 260628,43 | 2317087,23 |
| 26                             | 260629,44 | 2317061,54 |
| 27                             | 260621,06 | 2317061,22 |
| 28                             | 260566,72 | 2317060,79 |
| 29                             | 260473,05 | 2317068,17 |
| 30                             | 260424,32 | 2317075,65 |
| 31                             | 260420,35 | 2317076,45 |
| 32                             | 260417,45 | 2317063,02 |
| 33                             | 260421,20 | 2317049,06 |
| 34                             | 260471,06 | 2317042,37 |
| 35                             | 260520,72 | 2317039,04 |
| 36                             | 260540,91 | 2317036,82 |
| 37                             | 260566,23 | 2317037,77 |
| 38                             | 260631,20 | 2317039,06 |
| 39                             | 260632,32 | 2317013,26 |
| 40                             | 260643,56 | 2317013,80 |
| 41                             | 260641,77 | 2317039,56 |
| 42                             | 260680,84 | 2317042,40 |
| 43                             | 260722,76 | 2317045,68 |
| 44                             | 260784,71 | 2317055,97 |
| 45                             | 260821,85 | 2317061,55 |
| 46                             | 260920,63 | 2317077,04 |
| 47                             | 261019,35 | 2317093,12 |
| 48                             | 261118,08 | 2317109,00 |
| 49                             | 261216,89 | 2317124,31 |
| 50                             | 261314,62 | 2317139,93 |
| 51                             | 261314,91 | 2317138,09 |

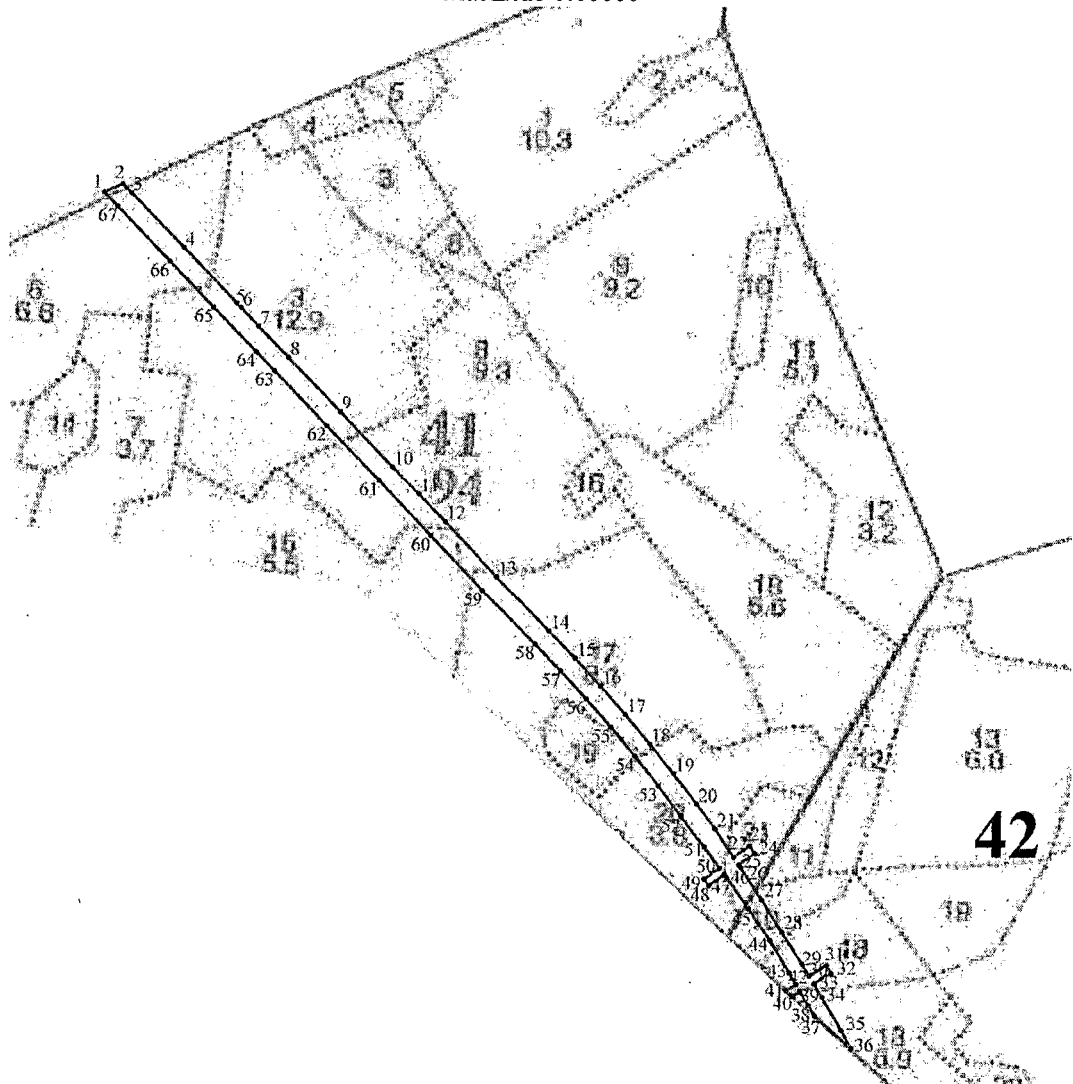
|    |   |    |    |          |        |
|----|---|----|----|----------|--------|
| 57 | - | 58 | CB | 8°46'25" | 92,44  |
| 58 | - | 59 | CB | 8°58'2"  | 5,52   |
| 59 | - | 60 | CB | 7°59'11" | 102,06 |
| 60 | - | 61 | CB | 8°27'32" | 87,76  |
| 61 | - | 1  | CB | 40°5'19" | 22,30  |

|    |           |            |
|----|-----------|------------|
| 52 | 261336,23 | 2317141,52 |
| 53 | 261339,68 | 2317120,04 |
| 54 | 261358,36 | 2317123,05 |
| 55 | 261353,91 | 2317148,44 |
| 56 | 261414,14 | 2317157,57 |
| 57 | 261512,95 | 2317172,82 |
| 58 | 261604,31 | 2317186,92 |
| 59 | 261609,76 | 2317187,78 |
| 60 | 261710,83 | 2317201,96 |
| 61 | 261797,64 | 2317214,87 |
| 1  | 261814,70 | 2317229,23 |

# СХЕМА РАСПОЛОЖЕНИЯ ПРОЕКТИРУЕМОГО ЛЕСНОГО УЧАСТКА

|                                     |   |
|-------------------------------------|---|
| Субъект Российской Федерации        | Тверская область  |
| Муниципальное образование           | Конаковский муниципальный округ   |
| Категория земель                    | Земли лесного фонда   |
| Лесничество                         | Тверское лесничество  |
| Участковое лесничество              | Октябрьское участковое лесничество, по материалам лесоустройства Октябрьское лесничество  |
| Вид использования лесов             | Строительство, реконструкция, эксплуатация линейных объектов  |
| Цель предоставления лесного участка | Строительство линейного объекта «Организация пассажирского сообщения от станции Москва – Октябрьская – Пассажирская до проектируемого ТПУ «Завидово» через остановочный пункт Путепроводная Октябрьская железная дорога» (постоянная полоса отвода) |
| Особые отметки                      | Имеет обременения по договору аренды лесных участков с целью заготовки древесины от 17.06.2014 № 9 ООО «Гранит», номер государственной регистрации 69-69-01/006/2014-033, сроком на 25 лет  |

Масштаб 1:10000



## Геоданные

| Номера<br>характерных<br>точек |   |    | Направление<br>румбы (азимуты)<br>линий, ° |           | Длина<br>линий,<br>м |
|--------------------------------|---|----|--|-----------|----------------------|
| 1                              | - | 2  | СВ   | 65°29'35" | 27,15                |
| 2                              | - | 3  | ЮВ   | 43°52'33" | 16,22                |
| 3                              | - | 4  | ЮВ   | 44°16'14" | 99,96                |
| 4                              | - | 5  | ЮВ   | 44°2'9"   | 100,00               |
| 5                              | - | 6  | ЮВ   | 44°7'30"  | 9,72                 |
| 6                              | - | 7  | ЮВ   | 44°7'57"  | 33,16                |
| 7                              | - | 8  | ЮВ   | 44°7'39"  | 57,12                |
| 8                              | - | 9  | ЮВ   | 44°10'10" | 99,99                |
| 9                              | - | 10 | ЮВ   | 43°51'29" | 100,05               |
| 10                             | - | 11 | ЮВ   | 45°9'44"  | 49,92                |
| 11                             | - | 12 | ЮВ   | 44°1'7"   | 49,95                |
| 12                             | - | 13 | ЮВ   | 43°52'58" | 100,10               |
| 13                             | - | 14 | ЮВ   | 44°7'1"   | 100,03               |
| 14                             | - | 15 | ЮВ   | 43°39'7"  | 50,20                |
| 15                             | - | 16 | ЮВ   | 42°33'54" | 50,26                |
| 16                             | - | 17 | ЮВ   | 41°17'55" | 50,27                |
| 17                             | - | 18 | ЮВ   | 40°10'56" | 50,26                |
| 18                             | - | 19 | ЮВ   | 39°8'27"  | 50,22                |
| 19                             | - | 20 | ЮВ   | 38°0'25"  | 50,30                |
| 20                             | - | 21 | ЮВ   | 37°31'37" | 40,29                |
| 21                             | - | 22 | ЮВ   | 33°21'11" | 44,31                |
| 22                             | - | 23 | СВ   | 54°41'20" | 25,88                |
| 23                             | - | 24 | ЮВ   | 35°17'30" | 11,91                |
| 24                             | - | 25 | ЮЗ   | 54°42'55" | 25,81                |
| 25                             | - | 26 | ЮВ   | 35°39'45" | 4,27                 |
| 26                             | - | 27 | ЮВ   | 33°29'14" | 50,17                |
| 27                             | - | 28 | ЮВ   | 32°21'10" | 50,16                |
| 28                             | - | 29 | ЮВ   | 33°11'48" | 49,92                |
| 29                             | - | 30 | ЮВ   | 31°13'9"  | 17,69                |
| 30                             | - | 31 | СВ   | 58°54'33" | 26,30                |
| 31                             | - | 32 | ЮВ   | 31°4'16"  | 11,90                |
| 32                             | - | 33 | ЮЗ   | 58°54'19" | 26,28                |
| 33                             | - | 34 | ЮВ   | 31°12'48" | 20,86                |
| 34                             | - | 35 | ЮВ   | 29°57'22" | 50,13                |
| 35                             | - | 36 | ЮВ   | 28°48'39" | 27,16                |
| 36                             | - | 37 | СЗ   | 48°22'13" | 64,47                |
| 37                             | - | 38 | СЗ   | 29°56'31" | 15,87                |
| 38                             | - | 39 | СЗ   | 30°54'14" | 21,34                |
| 39                             | - | 40 | ЮЗ   | 58°55'46" | 11,96                |
| 40                             | - | 41 | СЗ   | 48°23'47" | 11,10                |
| 41                             | - | 42 | СВ   | 58°55'14" | 15,28                |
| 42                             | - | 43 | СЗ   | 30°54'12" | 17,85                |
| 43                             | - | 44 | СЗ   | 31°12'31" | 49,77                |
| 44                             | - | 45 | СЗ   | 34°25'12" | 50,07                |
| 45                             | - | 46 | СЗ   | 35°32'45" | 49,51                |

## Каталог координат (система МСК-69)

| Номера<br>характерных<br>точек | X         | Y          |
|--------------------------------|-----------|------------|
| 1                              | 259184,04 | 2317995,40 |
| 2                              | 259195,30 | 2318020,10 |
| 3                              | 259183,61 | 2318031,34 |
| 4                              | 259112,03 | 2318101,12 |
| 5                              | 259040,14 | 2318170,63 |
| 6                              | 259033,16 | 2318177,40 |
| 7                              | 259009,36 | 2318200,49 |
| 8                              | 258968,36 | 2318240,26 |
| 9                              | 258896,64 | 2318309,93 |
| 10                             | 258824,50 | 2318379,25 |
| 11                             | 258789,30 | 2318414,65 |
| 12                             | 258753,38 | 2318449,36 |
| 13                             | 258681,23 | 2318518,75 |
| 14                             | 258609,42 | 2318588,38 |
| 15                             | 258573,10 | 2318623,03 |
| 16                             | 258536,08 | 2318657,03 |
| 17                             | 258498,31 | 2318690,21 |
| 18                             | 258459,91 | 2318722,64 |
| 19                             | 258420,96 | 2318754,34 |
| 20                             | 258381,33 | 2318785,31 |
| 21                             | 258349,38 | 2318809,85 |
| 22                             | 258312,37 | 2318834,21 |
| 23                             | 258327,33 | 2318855,33 |
| 24                             | 258317,61 | 2318862,21 |
| 25                             | 258302,70 | 2318841,14 |
| 26                             | 258299,23 | 2318843,63 |
| 27                             | 258257,39 | 2318871,31 |
| 28                             | 258215,02 | 2318898,15 |
| 29                             | 258173,25 | 2318925,48 |
| 30                             | 258158,12 | 2318934,65 |
| 31                             | 258171,70 | 2318957,17 |
| 32                             | 258161,51 | 2318963,31 |
| 33                             | 258147,94 | 2318940,81 |
| 34                             | 258130,10 | 2318951,62 |
| 35                             | 258086,67 | 2318976,65 |
| 36                             | 258062,87 | 2318989,74 |
| 37                             | 258105,70 | 2318941,55 |
| 38                             | 258119,45 | 2318933,63 |
| 39                             | 258137,76 | 2318922,67 |
| 40                             | 258131,59 | 2318912,43 |
| 41                             | 258138,96 | 2318904,13 |
| 42                             | 258146,85 | 2318917,22 |
| 43                             | 258162,17 | 2318908,05 |
| 44                             | 258204,74 | 2318882,26 |
| 45                             | 258246,04 | 2318853,96 |



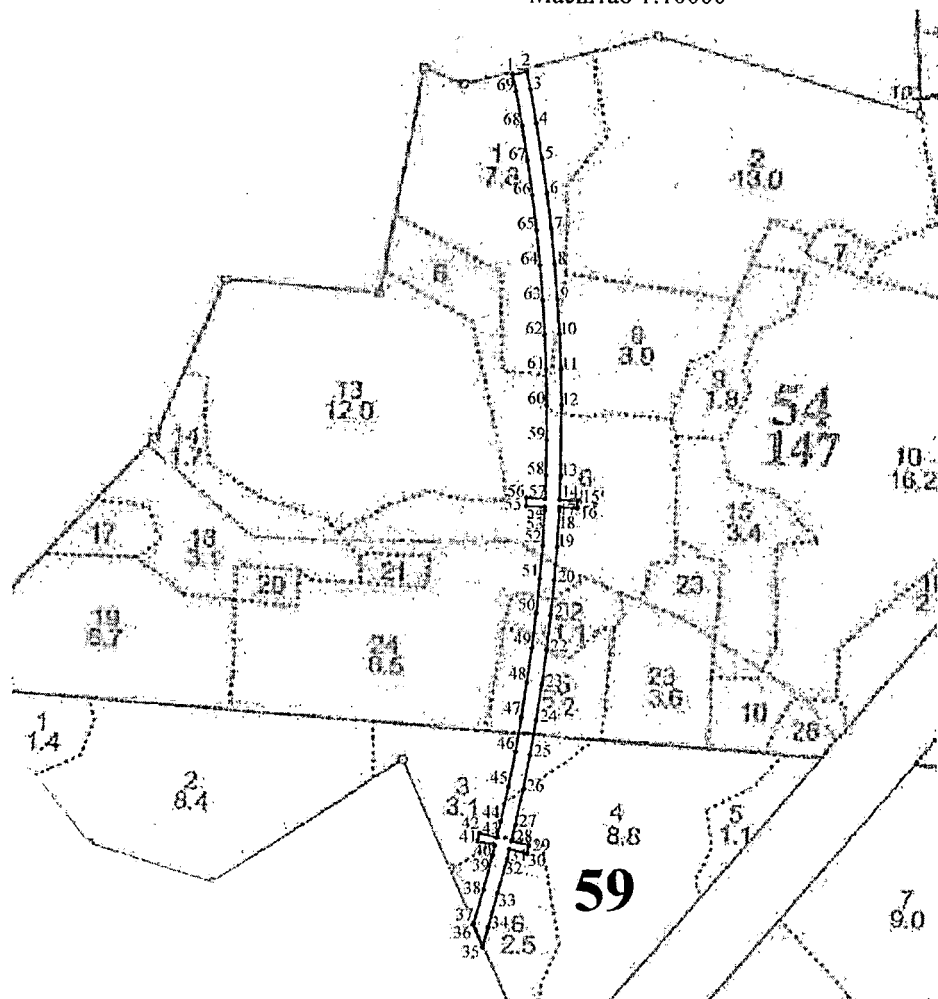
|    |   |    |     |           |        |
|----|---|----|-----|-----------|--------|
| 46 | - | 47 | C3  | 37°13'38" | 4,81   |
| 47 | - | 48 | IO3 | 54°42'7"  | 25,30  |
| 48 | - | 49 | C3  | 35°16'48" | 10,60  |
| 49 | - | 50 | CB  | 54°42'38" | 24,94  |
| 50 | - | 51 | C3  | 37°11'43" | 34,52  |
| 51 | - | 52 | C3  | 37°39'41" | 49,66  |
| 52 | - | 53 | C3  | 37°31'53" | 49,89  |
| 53 | - | 54 | C3  | 38°38'57" | 49,86  |
| 54 | - | 55 | C3  | 40°20'36" | 49,65  |
| 55 | - | 56 | C3  | 41°27'33" | 49,69  |
| 56 | - | 57 | C3  | 42°38'23" | 49,79  |
| 57 | - | 58 | C3  | 43°43'21" | 49,80  |
| 58 | - | 59 | C3  | 44°24'45" | 99,98  |
| 59 | - | 60 | C3  | 44°4'6"   | 100,01 |
| 60 | - | 61 | C3  | 43°44'55" | 100,06 |
| 61 | - | 62 | C3  | 44°18'9"  | 99,89  |
| 62 | - | 63 | C3  | 44°0'28"  | 100,05 |
| 63 | - | 64 | C3  | 44°13'23" | 35,46  |
| 64 | - | 65 | C3  | 44°12'52" | 80,96  |
| 65 | - | 66 | C3  | 44°9'23"  | 83,56  |
| 66 | - | 67 | C3  | 44°0'41"  | 99,99  |
| 67 | - | 1  | C3  | 44°14'51" | 25,31  |

|    |           |            |
|----|-----------|------------|
| 46 | 258286,32 | 2318825,18 |
| 47 | 258290,15 | 2318822,27 |
| 48 | 258275,53 | 2318801,62 |
| 49 | 258284,18 | 2318795,50 |
| 50 | 258298,59 | 2318815,86 |
| 51 | 258326,09 | 2318794,99 |
| 52 | 258365,40 | 2318764,65 |
| 53 | 258404,96 | 2318734,26 |
| 54 | 258443,90 | 2318703,12 |
| 55 | 258481,74 | 2318670,98 |
| 56 | 258518,98 | 2318638,08 |
| 57 | 258555,61 | 2318604,35 |
| 58 | 258591,60 | 2318569,93 |
| 59 | 258663,02 | 2318499,96 |
| 60 | 258734,88 | 2318430,40 |
| 61 | 258807,16 | 2318361,21 |
| 62 | 258878,65 | 2318291,44 |
| 63 | 258950,61 | 2318221,93 |
| 64 | 258976,02 | 2318197,20 |
| 65 | 259034,05 | 2318140,74 |
| 66 | 259094,00 | 2318082,53 |
| 67 | 259165,91 | 2318013,06 |
| 1  | 259184,04 | 2317995,40 |

# СХЕМА РАСПОЛОЖЕНИЯ ПРОЕКТИРУЕМОГО ЛЕСНОГО УЧАСТКА

|                                     |  |
|-------------------------------------|--|
| Субъект Российской Федерации        | Тверская область   |
| Муниципальное образование           | Конаковский муниципальный округ  |
| Категория земель                    | Земли лесного фонда  |
| Лесничество                         | Тверское лесничество   |
| Участковое лесничество              | Октябрьское участковое лесничество, по материалам лесоустройства Октябрьское лесничество   |
| Вид использования лесов             | Строительство, реконструкция, эксплуатация линейных объектов   |
| Цель предоставления лесного участка | Строительство линейного объекта «Организация пассажирского сообщения от станции Москва – Октябрьская – Пассажирская до проектируемого ТПУ «Завидово» через остановочный пункт Путепроводная Октябрьская железная дорога (постоянная полоса отвода) |
| Особые отметки                      | Имеет обременения по договору аренды лесных участков с целью заготовки древесины от 17.06.2014 № 9 ООО «Гранит», номер государственной регистрации 69-69-01/006/2014-033, сроком на 25 лет   |

Масштаб 1:10000



## Геоданные

| Номера<br>характерных<br>точек |   |    | Направление<br>румбы<br>(азимуты)<br>линий, ° |           | Длина<br>линий,<br>м |
|--------------------------------|---|----|---|-----------|----------------------|
| 1                              | - | 2  | СВ  | 77°54'54" | 20,73                |
| 2                              | - | 3  | ЮВ  | 11°31'20" | 24,88                |
| 3                              | - | 4  | ЮВ  | 10°22'42" | 50,18                |
| 4                              | - | 5  | ЮВ  | 9°26'57"  | 50,19                |
| 5                              | - | 6  | ЮВ  | 8°19'3"   | 50,19                |
| 6                              | - | 7  | ЮВ  | 6°58'20"  | 50,25                |
| 7                              | - | 8  | ЮВ  | 5°50'32"  | 50,20                |
| 8                              | - | 9  | ЮВ  | 4°49'21"  | 50,20                |
| 9                              | - | 10 | ЮВ  | 3°41'58"  | 50,21                |
| 10                             | - | 11 | ЮВ  | 2°20'18"  | 50,24                |
| 11                             | - | 12 | ЮВ  | 1°12'31"  | 50,25                |
| 12                             | - | 13 | ЮЗ  | 0°25'21"  | 100,35               |
| 13                             | - | 14 | ЮЗ  | 2°3'26"   | 34,26                |
| 14                             | - | 15 | ЮВ  | 87°31'51" | 26,69                |
| 15                             | - | 16 | ЮЗ  | 2°29'14"  | 10,60                |
| 16                             | - | 17 | СЗ  | 87°31'21" | 26,60                |
| 17                             | - | 18 | ЮЗ  | 2°5'19"   | 5,21                 |
| 18                             | - | 19 | ЮЗ  | 3°17'20"  | 50,37                |
| 19                             | - | 20 | ЮЗ  | 4°36'6"   | 50,23                |
| 20                             | - | 21 | ЮЗ  | 5°43'48"  | 50,18                |
| 21                             | - | 22 | ЮЗ  | 6°26'46"  | 50,15                |
| 22                             | - | 23 | ЮЗ  | 7°33'58"  | 50,28                |
| 23                             | - | 24 | ЮЗ  | 9°0'23"   | 50,21                |
| 24                             | - | 25 | ЮЗ  | 10°7'27"  | 50,23                |
| 25                             | - | 26 | ЮЗ  | 11°26'15" | 50,23                |
| 26                             | - | 27 | ЮЗ  | 12°33'48" | 50,20                |
| 27                             | - | 28 | ЮЗ  | 13°22'20" | 23,44                |
| 28                             | - | 29 | ЮВ  | 76°17'42" | 26,00                |
| 29                             | - | 30 | ЮЗ  | 13°42'41" | 12,40                |
| 30                             | - | 31 | СЗ  | 76°16'48" | 25,93                |
| 31                             | - | 32 | ЮЗ  | 13°21'54" | 14,49                |
| 32                             | - | 33 | ЮЗ  | 15°21'8"  | 50,16                |
| 33                             | - | 34 | ЮЗ  | 15°18'30" | 50,04                |
| 34                             | - | 35 | ЮЗ  | 16°25'3"  | 29,01                |
| 35                             | - | 36 | СЗ  | 23°48'56" | 33,66                |
| 36                             | - | 37 | СВ  | 17°37'35" | 3,14                 |
| 37                             | - | 38 | СВ  | 16°24'14" | 49,79                |
| 38                             | - | 39 | СВ  | 14°20'22" | 49,95                |
| 39                             | - | 40 | СВ  | 13°28'33" | 14,63                |
| 40                             | - | 41 | СЗ  | 76°16'28" | 25,50                |
| 41                             | - | 42 | СВ  | 13°43'47" | 11,33                |
| 42                             | - | 43 | ЮВ  | 76°24'41" | 25,45                |
| 43                             | - | 44 | СВ  | 13°28'23" | 23,69                |
| 44                             | - | 45 | СВ  | 12°40'7"  | 49,79                |
| 45                             | - | 46 | СВ  | 11°33'13" | 49,83                |
| 46                             | - | 47 | СВ  | 9°54'55"  | 49,71                |
| 47                             | - | 48 | СВ  | 8°48'1"   | 49,81                |
| 48                             | - | 49 | СВ  | 8°4'41"   | 49,74                |
| 49                             | - | 50 | СВ  | 6°57'55"  | 49,81                |
| 50                             | - | 51 | СВ  | 5°34'28"  | 49,83                |
| 51                             | - | 52 | СВ  | 4°26'50"  | 49,78                |
| 52                             | - | 53 | СВ  | 3°13'54"  | 49,67                |
| 53                             | - | 54 | СВ  | 2°17'26"  | 4,75                 |
| 54                             | - | 55 | СЗ  | 87°30'7"  | 26,39                |
| 55                             | - | 56 | СВ  | 2°27'22"  | 11,90                |

## Каталог координат (система МСК-69)

| Номера<br>характерных<br>точек | X         | Y          |
|--------------------------------|-----------|------------|
| 1                              | 257355,87 | 2319227,47 |
| 2                              | 257360,21 | 2319247,74 |
| 3                              | 257335,83 | 2319252,71 |
| 4                              | 257286,47 | 2319261,75 |
| 5                              | 257236,96 | 2319269,99 |
| 6                              | 257187,30 | 2319277,25 |
| 7                              | 257137,42 | 2319283,35 |
| 8                              | 257087,48 | 2319288,46 |
| 9                              | 257037,46 | 2319292,68 |
| 10                             | 256987,35 | 2319295,92 |
| 11                             | 256937,15 | 2319297,97 |
| 12                             | 256886,91 | 2319299,03 |
| 13                             | 256786,56 | 2319298,29 |
| 14                             | 256752,32 | 2319297,06 |
| 15                             | 256751,17 | 2319323,73 |
| 16                             | 256740,58 | 2319323,27 |
| 17                             | 256741,73 | 2319296,69 |
| 18                             | 256736,52 | 2319296,50 |
| 19                             | 256686,23 | 2319293,61 |
| 20                             | 256636,16 | 2319289,58 |
| 21                             | 256586,23 | 2319284,57 |
| 22                             | 256536,40 | 2319278,94 |
| 23                             | 256486,56 | 2319272,32 |
| 24                             | 256436,97 | 2319264,46 |
| 25                             | 256387,52 | 2319255,63 |
| 26                             | 256338,29 | 2319245,67 |
| 27                             | 256289,29 | 2319234,75 |
| 28                             | 256266,49 | 2319229,33 |
| 29                             | 256260,33 | 2319254,59 |
| 30                             | 256248,28 | 2319251,65 |
| 31                             | 256254,43 | 2319226,46 |
| 32                             | 256240,33 | 2319223,11 |
| 33                             | 256191,96 | 2319209,83 |
| 34                             | 256143,70 | 2319196,62 |
| 35                             | 256115,87 | 2319188,42 |
| 36                             | 256146,66 | 2319174,83 |
| 37                             | 256149,65 | 2319175,78 |
| 38                             | 256197,41 | 2319189,84 |
| 39                             | 256245,80 | 2319202,21 |
| 40                             | 256260,03 | 2319205,62 |
| 41                             | 256266,08 | 2319180,85 |
| 42                             | 256277,09 | 2319183,54 |
| 43                             | 256271,11 | 2319208,28 |
| 44                             | 256294,15 | 2319213,80 |
| 45                             | 256342,73 | 2319224,72 |
| 46                             | 256391,55 | 2319234,70 |
| 47                             | 256440,52 | 2319243,26 |
| 48                             | 256489,74 | 2319250,88 |
| 49                             | 256538,99 | 2319257,87 |
| 50                             | 256588,43 | 2319263,91 |
| 51                             | 256638,02 | 2319268,75 |
| 52                             | 256687,65 | 2319272,61 |
| 53                             | 256737,24 | 2319275,41 |
| 54                             | 256741,99 | 2319275,60 |
| 55                             | 256743,14 | 2319249,24 |
| 56                             | 256755,03 | 2319249,75 |

|    |   |    |     |           |        |
|----|---|----|-----|-----------|--------|
| 56 | - | 57 | IOB | 87°30'0"  | 26,37  |
| 57 | - | 58 | CB  | 2°20'22"  | 33,32  |
| 58 | - | 59 | CB  | 0°58'4"   | 49,73  |
| 59 | - | 60 | C3  | 0°9'40"   | 49,83  |
| 60 | - | 61 | C3  | 1°24'17"  | 49,76  |
| 61 | - | 62 | C3  | 2°31'57"  | 49,79  |
| 62 | - | 63 | C3  | 3°32'54"  | 49,77  |
| 63 | - | 64 | C3  | 4°40'29"  | 49,82  |
| 64 | - | 65 | C3  | 5°51'22"  | 49,79  |
| 65 | - | 66 | C3  | 6°58'5"   | 49,79  |
| 66 | - | 67 | C3  | 8°1'33"   | 49,78  |
| 67 | - | 68 | C3  | 9°9'56"   | 49,85  |
| 68 | - | 69 | C3  | 10°34'58" | 49,77  |
| 69 | - | 1  | IOB | 6°8'28"   | 598,82 |

|    |           |            |
|----|-----------|------------|
| 57 | 256753,88 | 2319276,09 |
| 58 | 256787,17 | 2319277,45 |
| 59 | 256836,89 | 2319278,29 |
| 60 | 256886,72 | 2319278,15 |
| 61 | 256936,47 | 2319276,93 |
| 62 | 256986,21 | 2319274,73 |
| 63 | 257035,88 | 2319271,65 |
| 64 | 257085,53 | 2319267,59 |
| 65 | 257135,06 | 2319262,51 |
| 66 | 257184,48 | 2319256,47 |
| 67 | 257233,77 | 2319249,52 |
| 68 | 257282,98 | 2319241,58 |
| 69 | 257331,90 | 2319232,44 |
| 1  | 256736,52 | 2319296,50 |

## СХЕМА РАСПОЛОЖЕНИЯ ПРОЕКТИРУЕМОГО ЛЕСНОГО УЧАСТКА

Субъект Российской Федерации

Тверская область

Муниципальное образование

Конаковский муниципальный округ

Категория земель

Земли лесного фонда

Лесничество

Тверское лесничество

Участковое лесничество

Октябрьское участковое лесничество, по материалам лесоустройства Октябрьское лесничество

Вид использования лесов

Строительство, реконструкция, эксплуатация линейных объектов

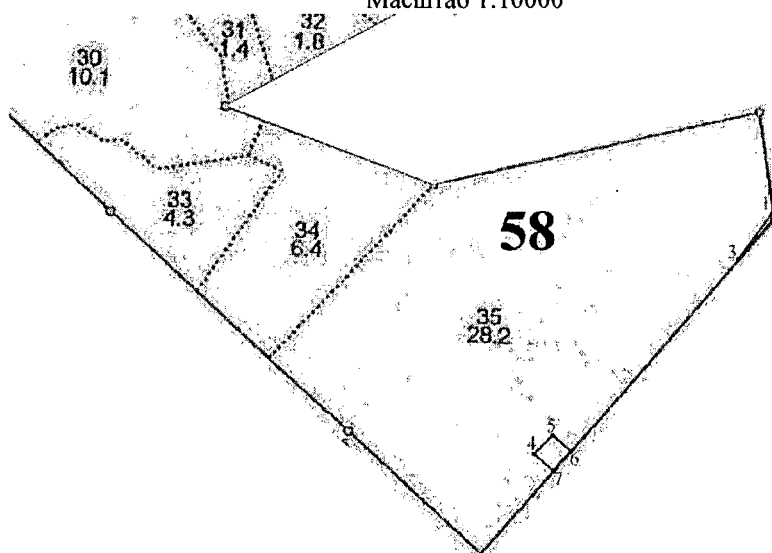
Цель предоставления лесного участка

Строительство линейного объекта «Организация пассажирского сообщения от станции Москва – Октябрьская – Пассажирская до проектируемого ТПУ «Завидово» через остановочный пункт Путепроводная Октябрьская железная дорога» (постоянная полоса отвода)

Особые отметки

Имеет обременения по договору аренды лесных участков с целью заготовки древесины от 17.06.2014 № 9 ООО «Гранит», номер государственной регистрации 69-69-01/006/2014-033, сроком на 25 лет

Масштаб 1:10000



### Геоданные

| Номера характерных точек |     | Направление румбы (азимуты) линий, ° | Длина линий, м |
|--------------------------|-----|--------------------------------------|----------------|
| 1                        | - 2 | ЮВ 4°11'38"                          | 10,94          |
| 2                        | - 3 | ЮЗ 41°14'57"                         | 80,10          |
| 3                        | - 1 | СВ 36°10'27"                         | 88,12          |
| 4                        | - 5 | СВ 45°35'9"                          | 40,80          |
| 5                        | - 6 | ЮВ 48°50'20"                         | 37,07          |
| 6                        | - 7 | ЮЗ 41°14'25"                         | 40,65          |
| 7                        | - 4 | СЗ 48°51'59"                         | 40,16          |

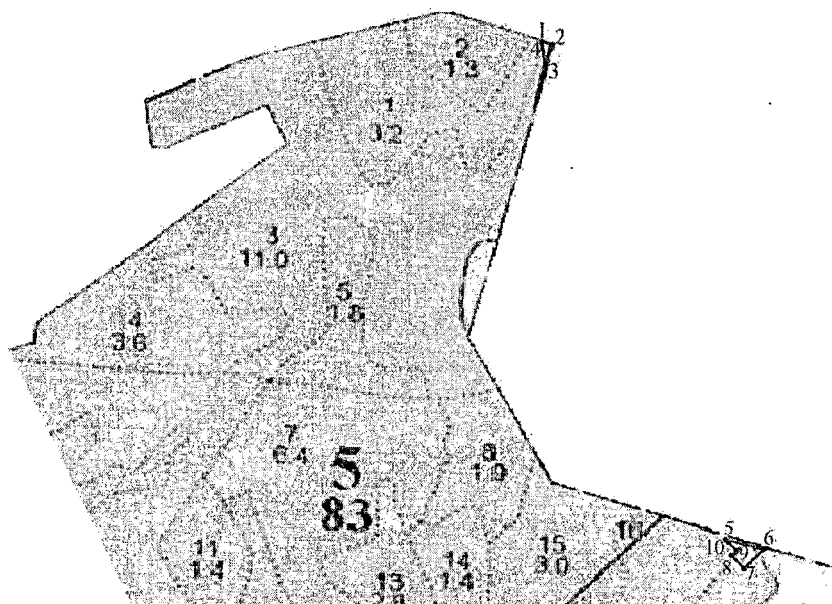
### Каталог координат (система МСК-69)

| Номера характерных точек | X         | Y          |
|--------------------------|-----------|------------|
| 1                        | 255155,41 | 2318627,93 |
| 2                        | 255144,50 | 2318628,73 |
| 3                        | 255084,28 | 2318575,92 |
| 1                        | 255155,41 | 2318627,93 |
| 4                        | 254785,39 | 2318260,44 |
| 5                        | 254813,94 | 2318289,58 |
| 6                        | 254789,54 | 2318317,49 |
| 7                        | 254758,97 | 2318290,69 |
| 4                        | 254785,39 | 2318260,44 |

## СХЕМА РАСПОЛОЖЕНИЯ ПРОЕКТИРУЕМОГО ЛЕСНОГО УЧАСТКА

|                                     |   |
|-------------------------------------|---|
| Субъект Российской Федерации        | Тверская область  |
| Муниципальное образование           | Конаковский муниципальный округ   |
| Категория земель                    | Земли лесного фонда   |
| Лесничество                         | Тверское лесничество  |
| Участковое лесничество              | Завидовское участковое лесничество, по материалам лесоустройства КДП Завидово   |
| Вид использования лесов             | Строительство, реконструкция, эксплуатация линейных объектов  |
| Цель предоставления лесного участка | Строительство линейного объекта «Организация пассажирского сообщения от станции Москва – Октябрьская – Пассажирская до проектируемого ТПУ «Завидово» через остановочный пункт Путепроводная Октябрьская железная дорога» (постоянная полоса отвода) |
| Особые отметки                      | -   |

Масштаб 1:10000



Геоданные

| Номера характерных точек |   |    | Направление румбы (азимуты) линий, ° |           | Длина линий, м |
|--------------------------|---|----|--------------------------------------|-----------|----------------|
| 1                        | - | 2  | ЮВ                                   | 74°57'50" | 14,45          |
| 2                        | - | 3  | ЮЗ                                   | 19°21'50" | 26,33          |
| 3                        | - | 4  | СЗ                                   | 10°29'54" | 27,83          |
| 4                        | - | 1  | СЗ                                   | 7°24'41"  | 1,24           |
| 5                        | - | 6  | ЮВ                                   | 75°24'41" | 52,33          |
| 6                        | - | 7  | ЮЗ                                   | 47°10'52" | 36,05          |
| 7                        | - | 8  | СЗ                                   | 44°5'36"  | 23,68          |
| 8                        | - | 9  | СВ                                   | 45°54'44" | 8,88           |
| 9                        | - | 10 | СЗ                                   | 43°37'12" | 14,97          |

Каталог координат (система МСК-69)

| Номера характерных точек | X         | Y          |
|--------------------------|-----------|------------|
| 1                        | 260421,20 | 2317049,06 |
| 2                        | 260417,45 | 2317063,02 |
| 3                        | 260392,61 | 2317054,29 |
| 4                        | 260419,97 | 2317049,22 |
| 1                        | 260421,20 | 2317049,06 |
| 5                        | 259738,63 | 2317446,95 |
| 6                        | 259725,45 | 2317497,59 |
| 7                        | 259700,95 | 2317471,15 |
| 8                        | 259717,96 | 2317454,67 |

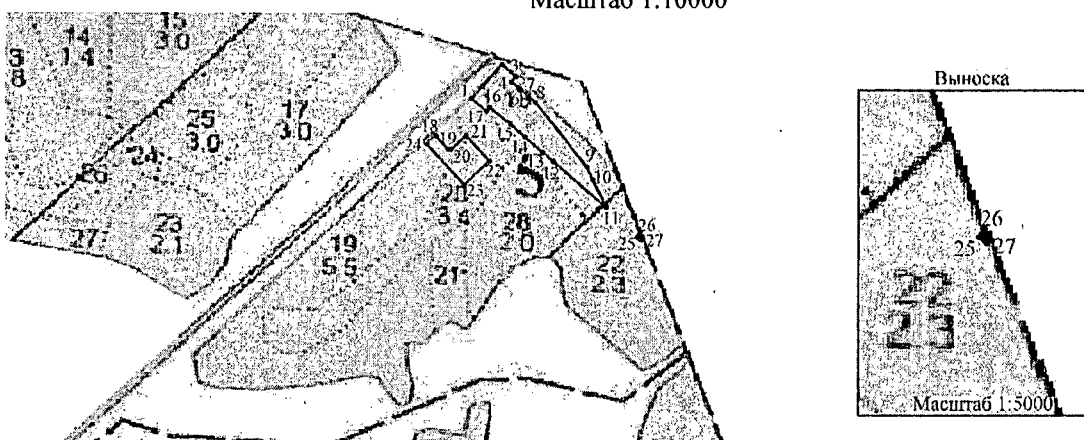
|    |   |   |    |           |      |
|----|---|---|----|-----------|------|
| 10 | - | 5 | C3 | 45°55'36" | 5,25 |
|----|---|---|----|-----------|------|

|    |           |            |
|----|-----------|------------|
| 9  | 259724,14 | 2317461,05 |
| 10 | 259734,98 | 2317450,72 |
| 5  | 259738,63 | 2317446,95 |

## СХЕМА РАСПОЛОЖЕНИЯ ПРОЕКТИРУЕМОГО ЛЕСНОГО УЧАСТКА

|                                     |   |
|-------------------------------------|---|
| Субъект Российской Федерации        | Тверская область  |
| Муниципальное образование           | Конаковский муниципальный округ   |
| Категория земель                    | Земли лесного фонда   |
| Лесничество                         | Тверское лесничество  |
| Участковое лесничество              | Завидовское участковое лесничество, по материалам лесоустройства КДП Завидово   |
| Вид использования лесов             | Строительство, реконструкция, эксплуатация линейных объектов  |
| Цель предоставления лесного участка | Строительство линейного объекта «Организация пассажирского сообщения от станции Москва – Октябрьская – Пассажирская до проектируемого ТПУ «Завидово» через остановочный пункт Путепроводная Октябрьская железная дорога» (постоянная полоса отвода) |
| Особые отметки                      | -   |

Масштаб 1:10000



### Геоданные

| Номера характерных точек |   |    | Направление румбы (азимуты) линий, ° |           | Длина линий, м |
|--------------------------|---|----|--------------------------------------|-----------|----------------|
| 1                        | - | 2  | СВ                                   | 47°1'7"   | 60,02          |
| 2                        | - | 3  | ЮВ                                   | 44°4'2"   | 24,33          |
| 3                        | - | 4  | ЮЗ                                   | 45°52'29" | 9,26           |
| 4                        | - | 5  | ЮВ                                   | 45°7'18"  | 13,31          |
| 5                        | - | 6  | ЮЗ                                   | 26°15'60" | 0,86           |
| 6                        | - | 7  | ЮВ                                   | 76°8'20"  | 1,59           |
| 7                        | - | 8  | ЮВ                                   | 45°7'10"  | 27,12          |
| 8                        | - | 9  | ЮВ                                   | 33°58'39" | 108,92         |
| 9                        | - | 10 | ЮВ                                   | 20°57'14" | 18,71          |
| 10                       | - | 11 | ЮВ                                   | 20°56'1"  | 39,97          |
| 11                       | - | 12 | СЗ                                   | 44°49'29" | 92,42          |
| 12                       | - | 13 | СЗ                                   | 44°29'35" | 18,38          |

### Каталог координат (система МСК-69)

| Номера характерных точек | X         | Y          |
|--------------------------|-----------|------------|
| 1                        | 259682,97 | 2317488,56 |
| 2                        | 259723,89 | 2317532,47 |
| 3                        | 259706,41 | 2317549,39 |
| 4                        | 259699,96 | 2317542,74 |
| 5                        | 259690,57 | 2317552,17 |
| 6                        | 259689,80 | 2317551,79 |
| 7                        | 259689,42 | 2317553,33 |
| 8                        | 259670,28 | 2317572,55 |
| 9                        | 259579,96 | 2317633,42 |
| 10                       | 259562,49 | 2317640,11 |
| 11                       | 259525,16 | 2317654,39 |
| 12                       | 259590,71 | 2317589,24 |
| 13                       | 259603,82 | 2317576,36 |



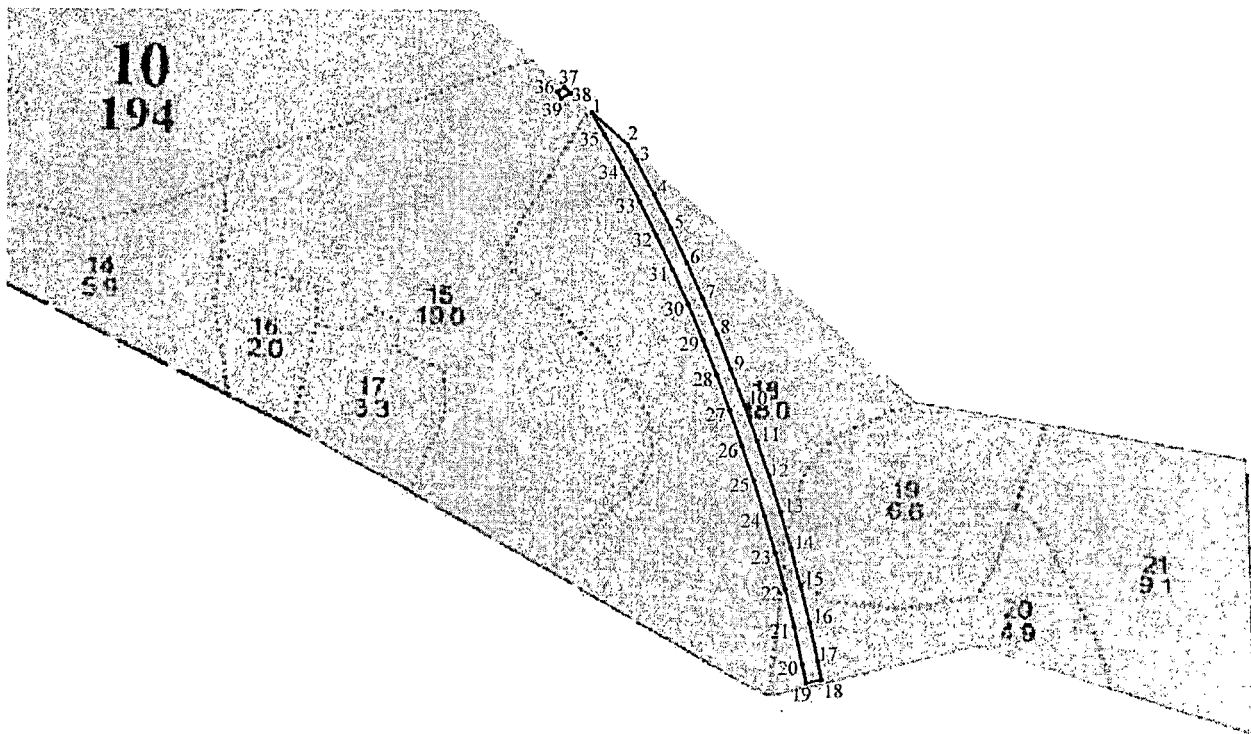
|    |   |    |     |           |       |
|----|---|----|-----|-----------|-------|
| 13 | - | 14 | C3  | 44°28'46" | 31,91 |
| 14 | - | 15 | C3  | 43°12'18" | 25,28 |
| 15 | - | 16 | C3  | 46°42'38" | 35,29 |
| 16 | - | 17 | IO3 | 45°55'45" | 6,54  |
| 17 | - | 1  | C3  | 44°6'35"  | 25,49 |
|    |   |    |     |           |       |
| 18 | - | 19 | IOB | 43°8'47"  | 26,01 |
| 19 | - | 20 | IOB | 83°51'59" | 3,37  |
| 20 | - | 21 | CB  | 46°51'22" | 27,29 |
| 21 | - | 22 | IOB | 43°9'7"   | 45,60 |
| 22 | - | 23 | IO3 | 46°52'30" | 45,60 |
| 23 | - | 24 | C3  | 43°8'19"  | 74,24 |
| 24 | - | 18 | CB  | 47°8'23"  | 16,10 |
|    |   |    |     |           |       |
| 25 | - | 26 | CB  | 45°50'48" | 2,87  |
| 26 | - | 27 | IOB | 20°54'26" | 7,26  |
| 27 | - | 25 | C3  | 44°12'37" | 6,67  |

|    |           |            |
|----|-----------|------------|
| 14 | 259626,59 | 2317554,00 |
| 15 | 259645,02 | 2317536,69 |
| 16 | 259669,22 | 2317511,00 |
| 17 | 259664,67 | 2317506,30 |
| 1  | 259682,97 | 2317488,56 |
|    |           |            |
| 18 | 259636,06 | 2317438,18 |
| 19 | 259617,08 | 2317455,97 |
| 20 | 259616,72 | 2317459,32 |
| 21 | 259635,38 | 2317479,23 |
| 22 | 259602,11 | 2317510,42 |
| 23 | 259570,94 | 2317477,14 |
| 24 | 259625,11 | 2317426,38 |
| 18 | 259636,06 | 2317438,18 |
|    |           |            |
| 25 | 259472,96 | 2317671,54 |
| 26 | 259474,96 | 2317673,60 |
| 27 | 259468,18 | 2317676,19 |
| 25 | 259472,96 | 2317671,54 |

## СХЕМА РАСПОЛОЖЕНИЯ ПРОЕКТИРУЕМОГО ЛЕСНОГО УЧАСТКА

|                                     |   |
|-------------------------------------|---|
| Субъект Российской Федерации        | Тверская область  |
| Муниципальное образование           | Конаковский муниципальный округ   |
| Категория земель                    | Земли лесного фонда   |
| Лесничество                         | Тверское лесничество  |
| Участковое лесничество              | Завидовское участковое лесничество, по материалам лесоустройства КДП Завидово   |
| Вид использования лесов             | Строительство, реконструкция, эксплуатация линейных объектов  |
| Цель предоставления лесного участка | Строительство линейного объекта «Организация пассажирского сообщения от станции Москва – Октябрьская – Пассажирская до проектируемого ТПУ «Завидово» через остановочный пункт Путепроводная Октябрьская железная дорога» (постоянная полоса отвода) |
| Особые отметки                      | Имеет обременения по договору аренды лесных участков с целью заготовки древесины от 17.06.2014 № 9 ООО «Гранит», номер государственной регистрации 69-69-01/006/2014-033, сроком на 25 лет  |

Масштаб 1:10000.



## Геоданные

| Номера<br>характерных<br>точек |   |    | Направление<br>румбы<br>(азимуты)<br>линий, ° |           | Длина<br>линий,<br>м |
|--------------------------------|---|----|---|-----------|----------------------|
| 1                              | - | 2  | ЮВ  | 48°22'13" | 64,47                |
| 2                              | - | 3  | ЮВ  | 28°50'5"  | 23,04                |
| 3                              | - | 4  | ЮВ  | 27°41'34" | 50,22                |
| 4                              | - | 5  | ЮВ  | 26°33'36" | 50,25                |
| 5                              | - | 6  | ЮВ  | 25°17'56" | 50,19                |
| 6                              | - | 7  | ЮВ  | 24°10'7"  | 50,27                |
| 7                              | - | 8  | ЮВ  | 22°47'6"  | 50,20                |
| 8                              | - | 9  | ЮВ  | 21°40'19" | 50,18                |
| 9                              | - | 10 | ЮВ  | 21°1'51"  | 50,13                |
| 10                             | - | 11 | ЮВ  | 19°54'47" | 50,27                |
| 11                             | - | 12 | ЮВ  | 18°42'60" | 50,17                |
| 12                             | - | 13 | ЮВ  | 17°34'54" | 50,32                |
| 13                             | - | 14 | ЮВ  | 15°57'29" | 50,19                |
| 14                             | - | 15 | ЮВ  | 14°50'41" | 50,20                |
| 15                             | - | 16 | ЮВ  | 13°46'44" | 50,22                |
| 16                             | - | 17 | ЮВ  | 12°39'18" | 50,21                |
| 17                             | - | 18 | ЮВ  | 11°29'46" | 25,34                |
| 18                             | - | 19 | ЮЗ  | 77°54'54" | 20,73                |
| 19                             | - | 20 | СЗ  | 11°42'20" | 25,29                |
| 20                             | - | 21 | СЗ  | 12°44'32" | 49,83                |
| 21                             | - | 22 | СЗ  | 13°51'38" | 49,80                |
| 22                             | - | 23 | СЗ  | 15°16'42" | 49,79                |
| 23                             | - | 24 | СЗ  | 16°24'25" | 49,78                |
| 24                             | - | 25 | СЗ  | 17°11'21" | 49,74                |
| 25                             | - | 26 | СЗ  | 18°19'20" | 49,88                |
| 26                             | - | 27 | СЗ  | 19°26'15" | 49,70                |
| 27                             | - | 28 | СЗ  | 20°34'15" | 49,89                |
| 28                             | - | 29 | СЗ  | 22°2'42"  | 49,77                |
| 29                             | - | 30 | СЗ  | 23°9'55"  | 49,77                |
| 30                             | - | 31 | СЗ  | 24°21'6"  | 49,79                |
| 31                             | - | 32 | СЗ  | 25°27'30" | 49,78                |
| 32                             | - | 33 | СЗ  | 26°24'1"  | 49,79                |
| 33                             | - | 34 | СЗ  | 27°30'26" | 49,78                |
| 34                             | - | 35 | СЗ  | 28°50'40" | 49,81                |
| 35                             | - | 1  | СЗ  | 29°57'10" | 33,83                |
| 36                             | - | 37 | СВ  | 58°53'57" | 10,74                |
| 37                             | - | 38 | ЮВ  | 48°23'47" | 11,10                |
| 38                             | - | 39 | ЮЗ  | 58°53'22" | 14,05                |
| 39                             | - | 36 | СЗ  | 31°3'57"  | 10,60                |

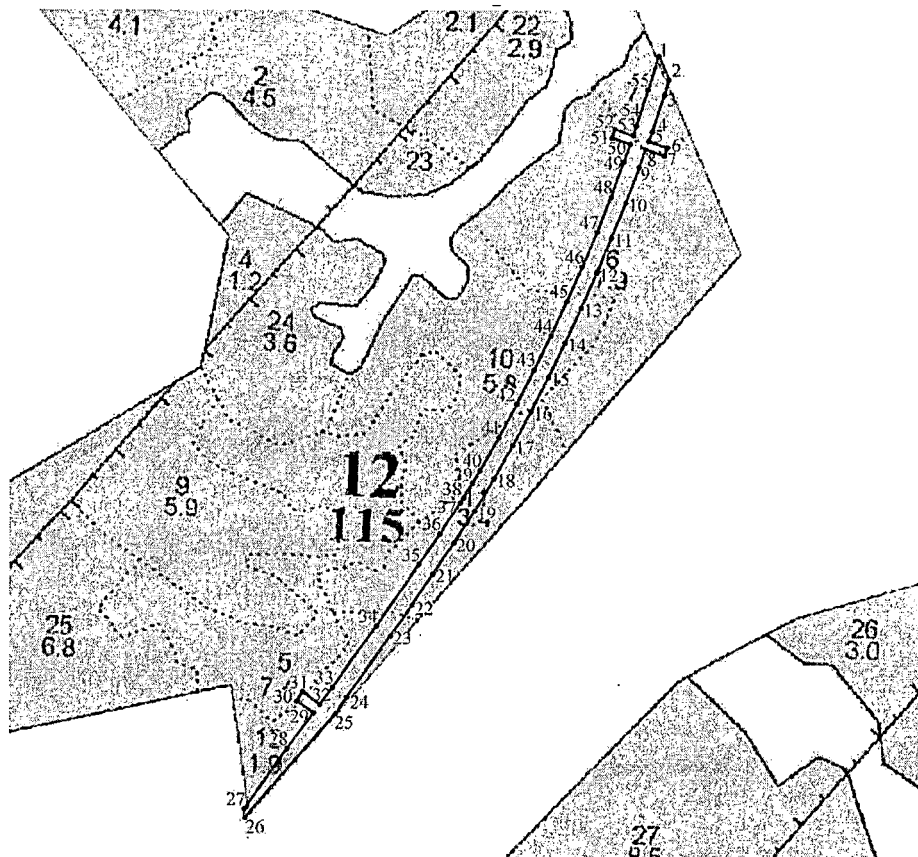
## Каталог координат (система МСК-69)

| Номера<br>характерных<br>точек | X         | Y          |
|--------------------------------|-----------|------------|
| 1                              | 258105,70 | 2318941,55 |
| 2                              | 258062,87 | 2318989,74 |
| 3                              | 258042,69 | 2319000,85 |
| 4                              | 257998,22 | 2319024,19 |
| 5                              | 257953,27 | 2319046,66 |
| 6                              | 257907,89 | 2319068,11 |
| 7                              | 257862,03 | 2319088,69 |
| 8                              | 257815,75 | 2319108,13 |
| 9                              | 257769,12 | 2319126,66 |
| 10                             | 257722,33 | 2319144,65 |
| 11                             | 257675,07 | 2319161,77 |
| 12                             | 257627,55 | 2319177,87 |
| 13                             | 257579,58 | 2319193,07 |
| 14                             | 257531,32 | 2319206,87 |
| 15                             | 257482,80 | 2319219,73 |
| 16                             | 257434,03 | 2319231,69 |
| 17                             | 257385,04 | 2319242,69 |
| 18                             | 257360,21 | 2319247,74 |
| 19                             | 257355,87 | 2319227,47 |
| 20                             | 257380,63 | 2319222,34 |
| 21                             | 257429,23 | 2319211,35 |
| 22                             | 257477,58 | 2319199,42 |
| 23                             | 257525,61 | 2319186,30 |
| 24                             | 257573,36 | 2319172,24 |
| 25                             | 257620,88 | 2319157,54 |
| 26                             | 257668,23 | 2319141,86 |
| 27                             | 257715,10 | 2319125,32 |
| 28                             | 257761,81 | 2319107,79 |
| 29                             | 257807,94 | 2319089,11 |
| 30                             | 257853,70 | 2319069,53 |
| 31                             | 257899,06 | 2319049,00 |
| 32                             | 257944,01 | 2319027,60 |
| 33                             | 257988,61 | 2319005,46 |
| 34                             | 258032,76 | 2318982,47 |
| 35                             | 258076,39 | 2318958,44 |
| 1                              | 258105,70 | 2318941,55 |
| 36                             | 258133,41 | 2318894,93 |
| 37                             | 258138,96 | 2318904,13 |
| 38                             | 258131,59 | 2318912,43 |
| 39                             | 258124,33 | 2318900,40 |
| 36                             | 258133,41 | 2318894,93 |

# СХЕМА РАСПОЛОЖЕНИЯ ПРОЕКТИРУЕМОГО ЛЕСНОГО УЧАСТКА

|                                     |  |
|-------------------------------------|--|
| Субъект Российской Федерации        | Тверская область   |
| Муниципальное образование           | Конаковский муниципальный округ  |
| Категория земель                    | Земли лесного фонда  |
| Лесничество                         | Тверское лесничество   |
| Участковое лесничество              | Завидовское участковое лесничество, по материалам лесоустройства КДП Завидово  |
| Вид использования лесов             | Строительство, реконструкция, эксплуатация линейных объектов   |
| Цель предоставления лесного участка | Строительство линейного объекта «Организация пассажирского сообщения от станции Москва – Октябрьская – Пассажирская до проектируемого ТПУ «Завидово» через остановочный пункт Путепроводная Октябрьская железная дорога (постоянная полоса отвода) |
| Особые отметки                      | Имеет обременения по договору аренды лесных участков с целью заготовки древесины от 17.06.2014 № 9 ООО «Гранит», номер государственной регистрации 69-69-01/006/2014-033, сроком на 25 лет   |

Масштаб 1:10000.



## Геоданные

| Номера<br>характерных<br>точек |   |    | Направление<br>румбы (азимуты)<br>линий, ° |           | Длина<br>линий, м |
|--------------------------------|---|----|--|-----------|-------------------|
| 1                              | - | 2  | ЮВ   | 23°48'56" | 33,66             |
| 2                              | - | 3  | ЮЗ   | 16°26'16" | 21,42             |
| 3                              | - | 4  | ЮЗ   | 18°33'41" | 50,20             |
| 4                              | - | 5  | ЮЗ   | 19°47'22" | 13,91             |
| 5                              | - | 6  | ЮВ   | 70°46'50" | 25,64             |
| 6                              | - | 7  | ЮЗ   | 19°14'42" | 11,41             |
| 7                              | - | 8  | СЗ   | 70°46'38" | 25,76             |
| 8                              | - | 9  | ЮЗ   | 19°46'51" | 24,91             |
| 9                              | - | 10 | ЮЗ   | 20°44'59" | 50,19             |
| 10                             | - | 11 | ЮЗ   | 21°52'2"  | 50,18             |
| 11                             | - | 12 | ЮЗ   | 22°43'18" | 50,17             |
| 12                             | - | 13 | ЮЗ   | 23°50'23" | 50,23             |
| 13                             | - | 14 | ЮЗ   | 24°55'13" | 50,17             |
| 14                             | - | 15 | ЮЗ   | 26°3'19"  | 50,27             |
| 15                             | - | 16 | ЮЗ   | 27°22'19" | 50,18             |
| 16                             | - | 17 | ЮЗ   | 28°29'38" | 50,22             |
| 17                             | - | 18 | ЮЗ   | 29°38'19" | 50,21             |
| 18                             | - | 19 | ЮЗ   | 30°46'19" | 50,17             |
| 19                             | - | 20 | ЮЗ   | 32°21'50" | 50,33             |
| 20                             | - | 21 | ЮЗ   | 33°29'14" | 50,13             |
| 21                             | - | 22 | ЮЗ   | 34°6'7"   | 50,15             |
| 22                             | - | 23 | ЮЗ   | 35°12'55" | 50,22             |
| 23                             | - | 24 | ЮЗ   | 35°34'18" | 100,01            |
| 24                             | - | 25 | ЮЗ   | 34°39'11" | 24,92             |
| 25                             | - | 26 | ЮЗ   | 41°28'35" | 180,75            |
| 26                             | - | 27 | СЗ   | 4°11'38"  | 10,94             |
| 27                             | - | 28 | СВ   | 35°44'4"  | 96,48             |
| 28                             | - | 29 | СВ   | 36°44'55" | 58,63             |
| 29                             | - | 30 | СЗ   | 55°38'13" | 27,16             |
| 30                             | - | 31 | СВ   | 34°22'55" | 14,47             |
| 31                             | - | 32 | ЮВ   | 54°4'6"   | 27,73             |
| 32                             | - | 33 | СВ   | 36°44'59" | 27,64             |
| 33                             | - | 34 | СВ   | 35°40'23" | 99,96             |
| 34                             | - | 35 | СВ   | 34°46'10" | 99,53             |
| 35                             | - | 36 | СВ   | 33°49'49" | 49,83             |
| 36                             | - | 37 | СВ   | 32°46'56" | 49,72             |
| 37                             | - | 38 | СВ   | 31°32'54" | 8,24              |
| 38                             | - | 39 | СВ   | 31°32'7"  | 22,35             |
| 39                             | - | 40 | СВ   | 31°31'3"  | 19,17             |
| 40                             | - | 41 | СВ   | 29°40'30" | 49,79             |
| 41                             | - | 42 | СВ   | 28°26'39" | 49,78             |
| 42                             | - | 43 | СВ   | 27°19'36" | 49,80             |
| 43                             | - | 44 | СВ   | 26°21'51" | 49,77             |
| 44                             | - | 45 | СВ   | 25°14'21" | 49,86             |
| 45                             | - | 46 | СВ   | 23°56'29" | 49,73             |
| 46                             | - | 47 | СВ   | 22°49'21" | 49,81             |
| 47                             | - | 48 | СВ   | 21°22'4"  | 49,81             |
| 48                             | - | 49 | СВ   | 20°14'45" | 49,73             |
| 49                             | - | 50 | СВ   | 18°55'13" | 24,27             |
| 50                             | - | 51 | СЗ   | 70°46'33" | 25,48             |
| 51                             | - | 52 | СВ   | 19°11'54" | 12,10             |
| 52                             | - | 53 | ЮВ   | 70°46'52" | 25,43             |
| 53                             | - | 54 | СВ   | 18°55'8"  | 13,48             |
| 54                             | - | 55 | СВ   | 18°0'7"   | 49,80             |
| 55                             | - | 1  | СВ   | 17°31'10" | 46,51             |

## Каталог координат (система МСК-69)

| Номера<br>характерных<br>точек | X         | Y          |
|--------------------------------|-----------|------------|
| 1                              | 256146,66 | 2319174,83 |
| 2                              | 256115,87 | 2319188,42 |
| 3                              | 256095,33 | 2319182,36 |
| 4                              | 256047,74 | 2319166,38 |
| 5                              | 256034,65 | 2319161,67 |
| 6                              | 256026,21 | 2319185,88 |
| 7                              | 256015,44 | 2319182,12 |
| 8                              | 256023,92 | 2319157,80 |
| 9                              | 256000,48 | 2319149,37 |
| 10                             | 255953,55 | 2319131,59 |
| 11                             | 255906,98 | 2319112,90 |
| 12                             | 255860,70 | 2319093,52 |
| 13                             | 255814,76 | 2319073,22 |
| 14                             | 255769,26 | 2319052,08 |
| 15                             | 255724,10 | 2319030,00 |
| 16                             | 255679,54 | 2319006,93 |
| 17                             | 255635,40 | 2318982,97 |
| 18                             | 255591,76 | 2318958,14 |
| 19                             | 255548,65 | 2318932,47 |
| 20                             | 255506,14 | 2318905,53 |
| 21                             | 255464,33 | 2318877,87 |
| 22                             | 255422,80 | 2318849,75 |
| 23                             | 255381,77 | 2318820,79 |
| 24                             | 255300,42 | 2318762,61 |
| 25                             | 255279,92 | 2318748,44 |
| 26                             | 255144,50 | 2318628,73 |
| 27                             | 255155,41 | 2318627,93 |
| 28                             | 255233,73 | 2318684,28 |
| 29                             | 255280,71 | 2318719,36 |
| 30                             | 255296,04 | 2318696,94 |
| 31                             | 255307,98 | 2318705,11 |
| 32                             | 255291,71 | 2318727,56 |
| 33                             | 255313,86 | 2318744,10 |
| 34                             | 255395,06 | 2318802,39 |
| 35                             | 255476,82 | 2318859,15 |
| 36                             | 255518,21 | 2318886,89 |
| 37                             | 255560,01 | 2318913,81 |
| 38                             | 255567,03 | 2318918,12 |
| 39                             | 255586,08 | 2318929,81 |
| 40                             | 255602,42 | 2318939,83 |
| 41                             | 255645,68 | 2318964,48 |
| 42                             | 255689,45 | 2318988,19 |
| 43                             | 255733,69 | 2319011,05 |
| 44                             | 255778,28 | 2319033,15 |
| 45                             | 255823,38 | 2319054,41 |
| 46                             | 255868,83 | 2319074,59 |
| 47                             | 255914,74 | 2319093,91 |
| 48                             | 255961,13 | 2319112,06 |
| 49                             | 256007,79 | 2319129,27 |
| 50                             | 256030,75 | 2319137,14 |
| 51                             | 256039,14 | 2319113,08 |
| 52                             | 256050,57 | 2319117,06 |
| 53                             | 256042,20 | 2319141,07 |
| 54                             | 256054,95 | 2319145,44 |
| 55                             | 256102,31 | 2319160,83 |
| 1                              | 256146,66 | 2319174,83 |

## СХЕМА РАСПОЛОЖЕНИЯ ПРОЕКТИРУЕМОГО ЛЕСНОГО УЧАСТКА

Субъект Российской Федерации

Тверская область

Муниципальное образование

Конаковский муниципальный округ

Категория земель

Земли лесного фонда

Лесничество

Тверское лесничество

Участковое лесничество

Завидовское участковое лесничество, по материалам лесоустройства КДП Завидово

Вид использования лесов

Строительство, реконструкция, эксплуатация линейных объектов

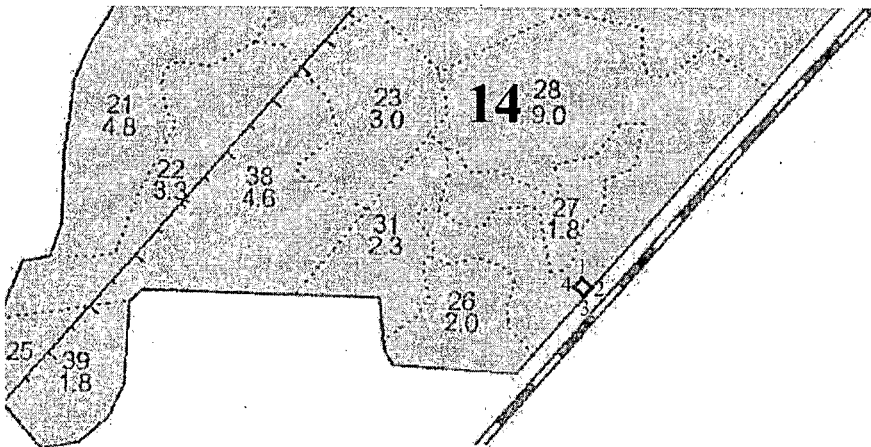
Цель предоставления лесного участка

Строительство линейного объекта «Организация пассажирского сообщения от станции Москва – Октябрьская – Пассажирская до проектируемого ТПУ «Завидово» через остановочный пункт Путепроводная Октябрьская железная дорога» (постоянная полоса отвода)

Особые отметки:

Имеет обременения по договору аренды лесных участков с целью заготовки древесины от 17.06.2014 № 9 ООО «Гранит», номер государственной регистрации 69-69-01/006/2014-033, сроком на 25 лет

Масштаб 1:10000



### Геоданные

| Номера характерных точек |     | Направление румбы (азимуты) линий, ° | Длина линий, м |
|--------------------------|-----|--------------------------------------|----------------|
| 1                        | - 2 | ЮВ 48°0'21"                          | 18,20          |
| 2                        | - 3 | ЮЗ 43°16'30"                         | 16,21          |
| 3                        | - 4 | СЗ 47°58'37"                         | 17,84          |
| 4                        | - 1 | СВ 41°58'17"                         | 16,19          |

### Каталог координат (система МСК-69)

| Номера характерных точек | X         | Y          |
|--------------------------|-----------|------------|
| 1                        | 253692,60 | 2317325,01 |
| 2                        | 253680,42 | 2317338,54 |
| 3                        | 253668,62 | 2317327,43 |
| 4                        | 253680,56 | 2317314,18 |
| 1                        | 253692,60 | 2317325,01 |