



**ПРАВИТЕЛЬСТВО
ТВЕРСКОЙ ОБЛАСТИ**

РАСПОРЯЖЕНИЕ

21.12.2023

№ 1584-рп

г. Тверь

Об утверждении документации по планировке территории линейного объекта «Газопровод межпоселковый г. Нелидово Нелидовского городского округа Тверской области – г. Белый Бельского района Тверской области»

В соответствии со статьей 45 Градостроительного кодекса Российской Федерации, закона Тверской области от 24.07.2012 № 77-ЗО «О градостроительной деятельности на территории Тверской области»:

1. Утвердить документацию по планировке территории линейного объекта «Газопровод межпоселковый г. Нелидово Нелидовского городского округа Тверской области – г. Белый Бельского района Тверской области» (прилагается).

2. Настоящее распоряжение вступает в силу со дня его подписания и подлежит официальному опубликованию.

**Губернатор
Тверской области**




И.М. Руденя

Приложение
к распоряжению Правительства
Тверской области
от 21.12.2023 № 1584-рп

Документация по планировке территории линейного объекта
«Газопровод межпоселковый г. Нелидово Нелидовского городского округа
Тверской области – г. Белый Бельского района Тверской области»

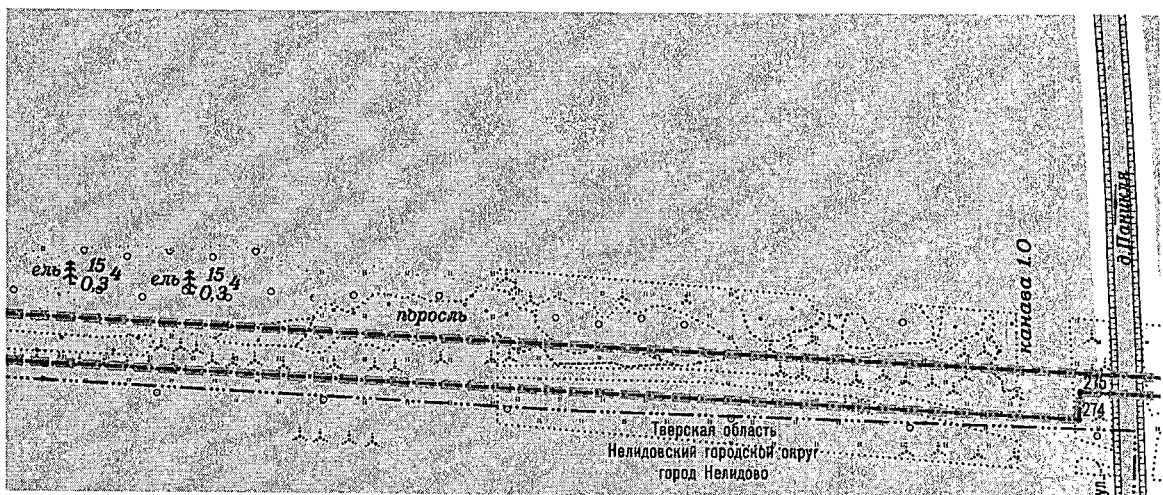

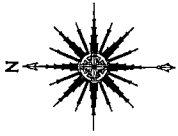
Раздел I
Проект планировки территории

Подраздел I
Графическая часть. Чертеж границ зоны планируемого размещения
линейного объекта




1.

- границы территории, в отношении которой осуществляется подготовка проекта планировки
- границы зоны планируемого размещения линейного объекта
- номера характерных точек границ зон планируемого размещения линейных объектов, в том числе точек начала и окончания, точек изменения описания границ таких зон



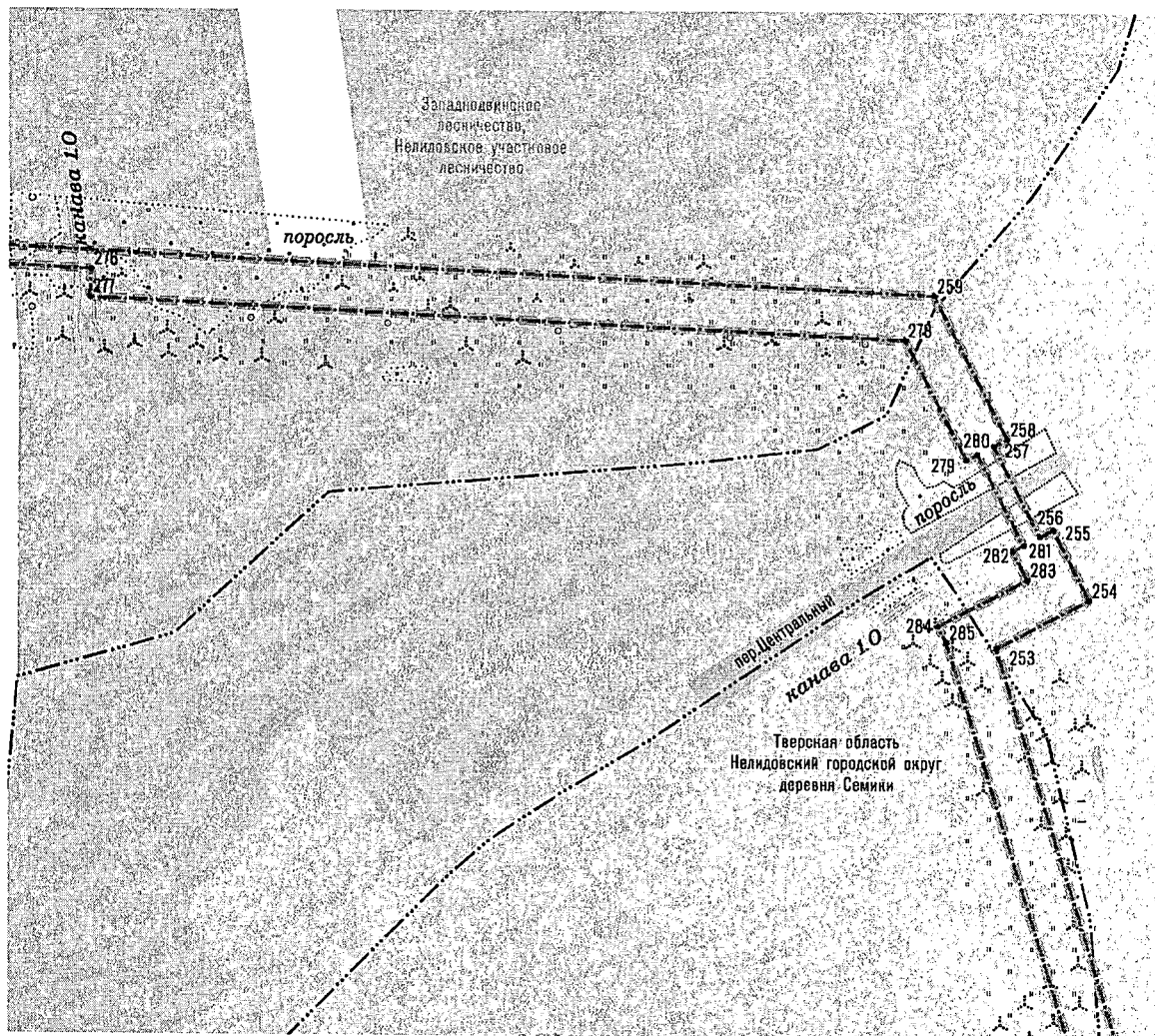
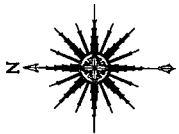
УСЛОВНЫЕ ОБОЗНАЧЕНИЯ

ГРАНИЦЫ




1 •

- границы территории, в отношении которой осуществляется подготовка проекта планировки
- границы зоны планируемого размещения линейного объекта
- номера характерных точек границ зон планируемого размещения линейных объектов, в том числе точек начала и окончания, точек изменения описания границ таких зон



УСЛОВНЫЕ ОБОЗНАЧЕНИЯ

ГРАНИЦЫ

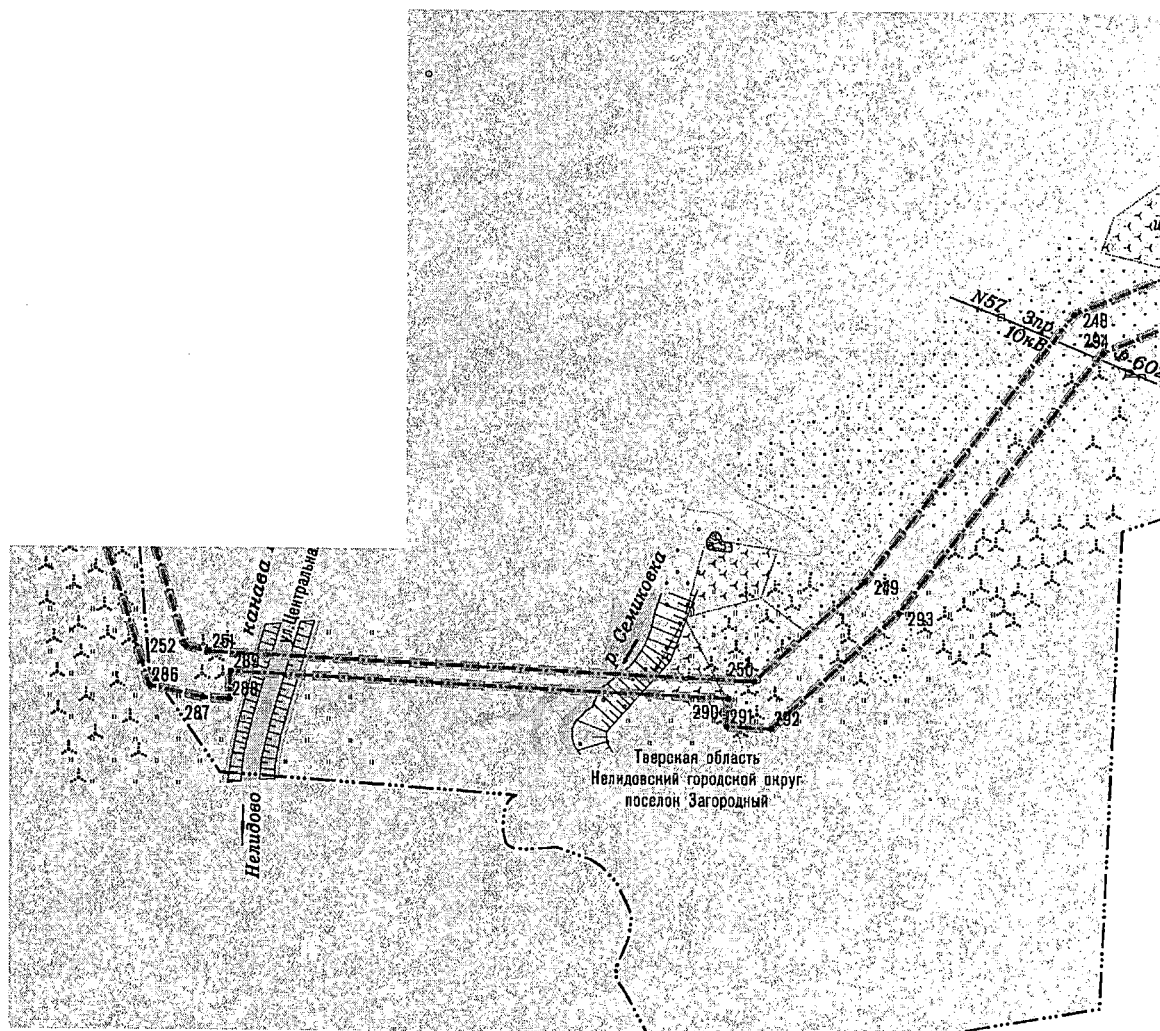
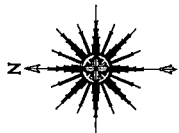


— границы территории, в отношении которой осуществляется подготовка проекта планировки

- границы зоны планируемого размещения линейного объекта


1 •

- номера характерных точек границ зон планируемого размещения линейных объектов, в том числе точек начала и окончания, точек изменения описания границ таких зон



УСЛОВНЫЕ ОБОЗНАЧЕНИЯ

ГРАНИЦЫ

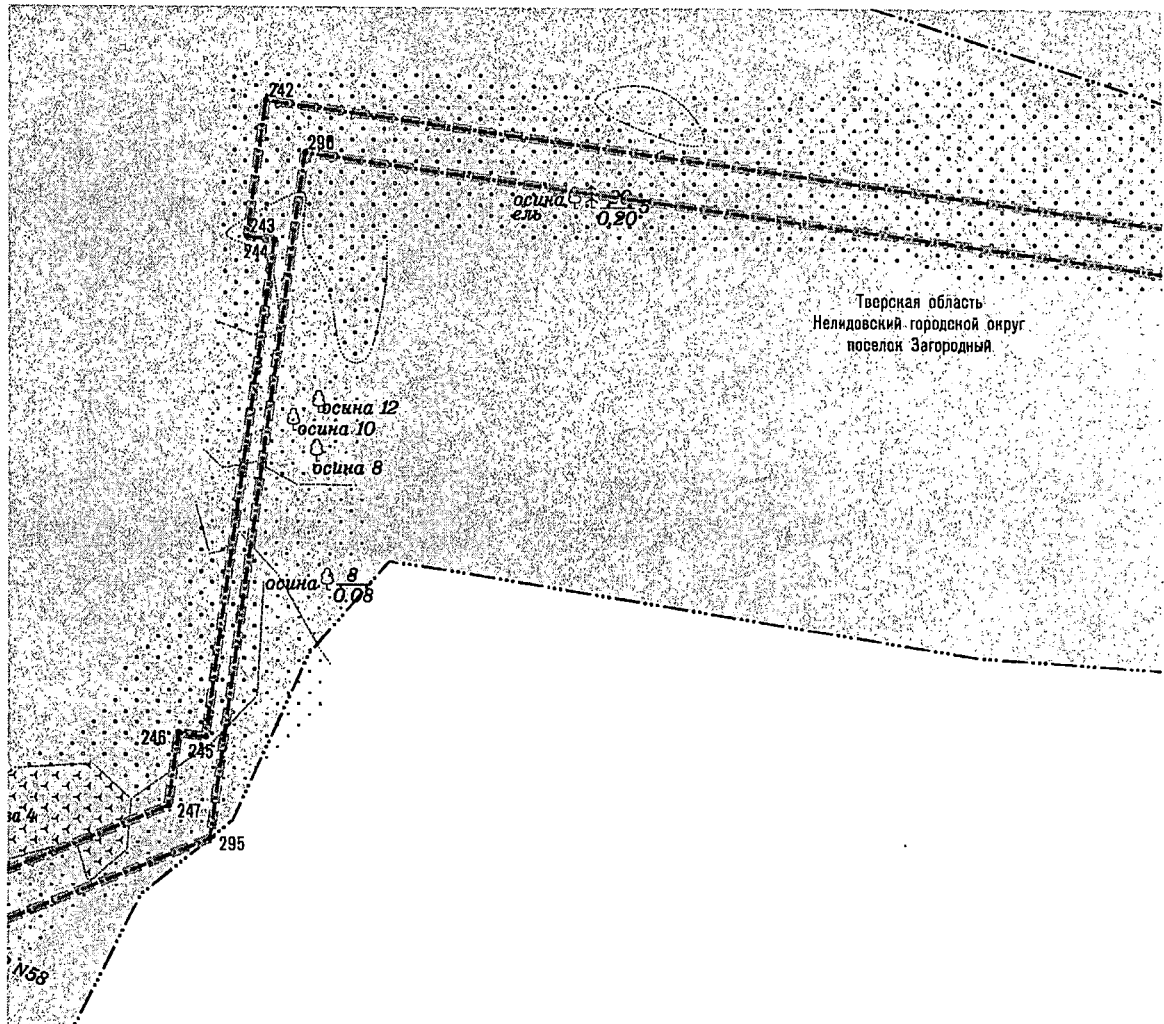
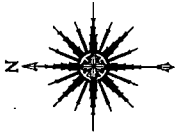


1 •

— границы территории, в отношении которой осуществляется подготовка проекта планировки


— границы зоны планируемого размещения линейного объекта

— номера характерных точек границ зон планируемого размещения линейных объектов, в том числе точек начала и окончания, точек изменения описания границ таких зон



УСЛОВНЫЕ ОБОЗНАЧЕНИЯ

ГРАНИЦЫ

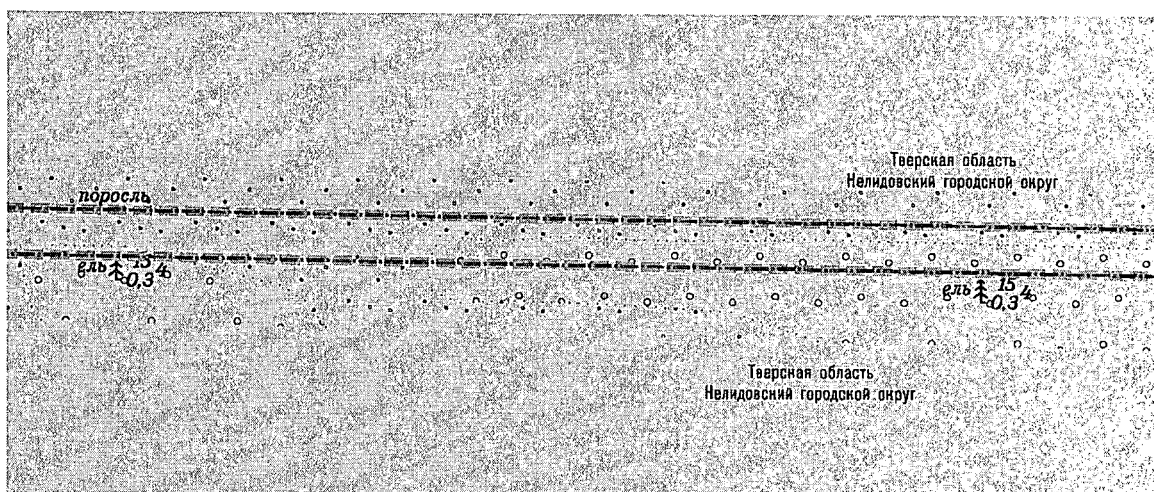
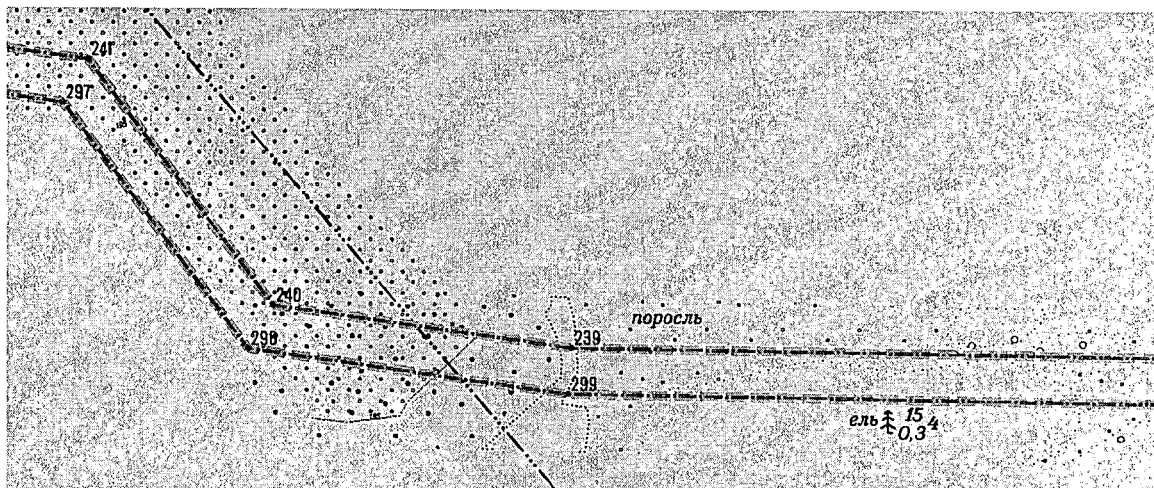
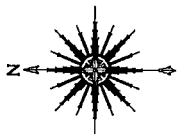


- границы территории, в отношении которой осуществляется подготовка проекта планировки

- границы зоны планируемого размещения линейного объекта

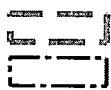
1 •

- номера характерных точек границ зон планируемого размещения линейных объектов, в том числе точек начала и окончания, точек изменения описания границ таких зон





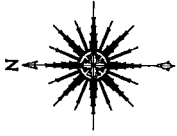
УСЛОВНЫЕ ОБОЗНАЧЕНИЯ

ГРАНИЦЫ




1.

- границы территории, в отношении которой осуществляется подготовка проекта планировки
- границы зоны планируемого размещения линейного объекта
- номера характерных точек границ зон планируемого размещения линейных объектов, в том числе точек начала и окончания, точек изменения описания границ таких зон



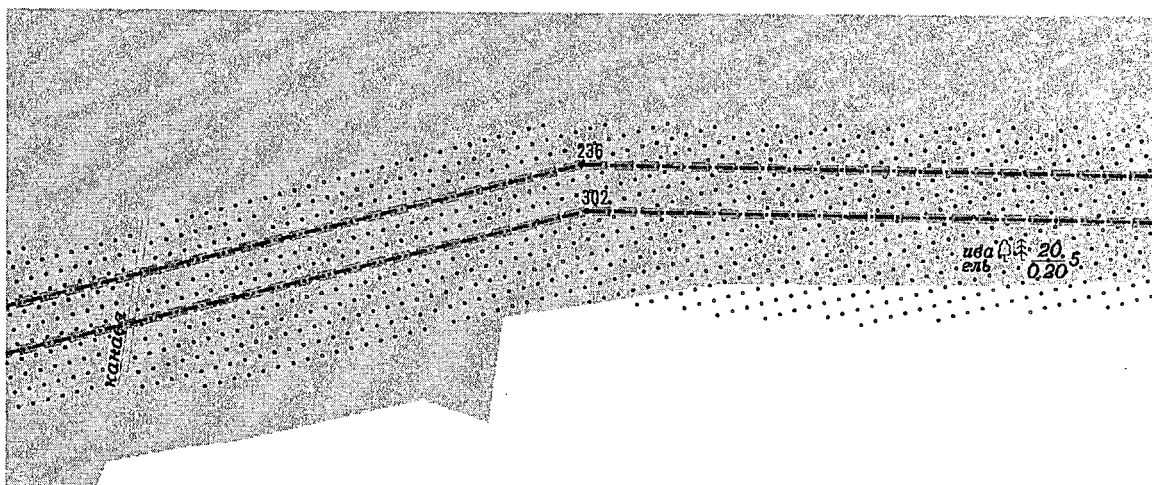
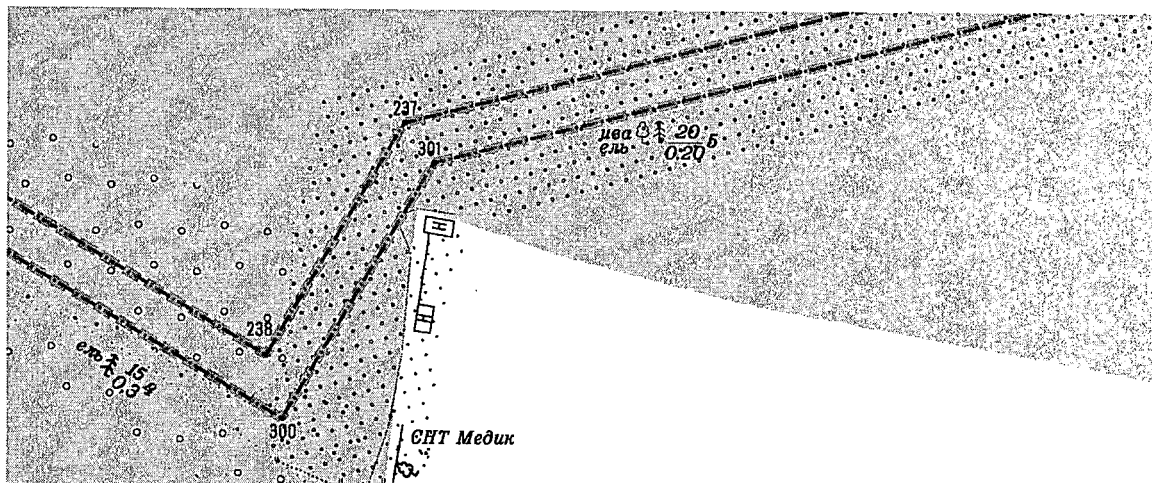

УСЛОВНЫЕ ОБОЗНАЧЕНИЯ

ГРАНИЦЫ



1 •

- границы территории, в отношении которой осуществляется подготовка проекта планировки
- границы зоны планируемого размещения линейного объекта
- номера характерных точек границ зон планируемого размещения линейных объектов, в том числе точек начала и окончания, точек изменения описания границ таких зон



УСЛОВНЫЕ ОБОЗНАЧЕНИЯ

ГРАНИЦЫ

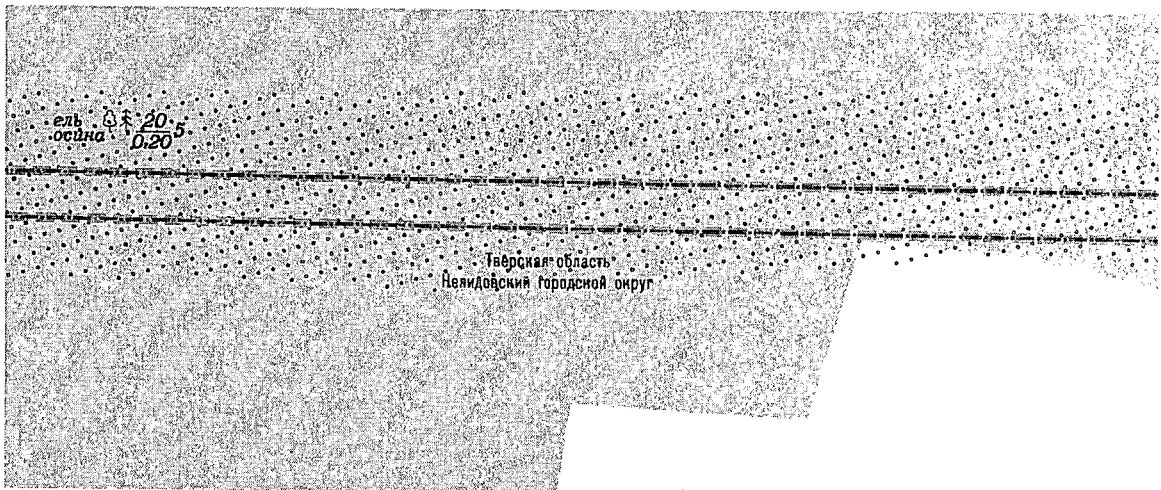




1.

— границы территории, в отношении которой осуществляется подготовка проекта планировки


— границы зоны планируемого размещения линейного объекта

— номера характерных точек границ зон планируемого размещения линейных объектов, в том числе точек начала и окончания, точек изменения описания границ таких зон



УСЛОВНЫЕ ОБОЗНАЧЕНИЯ

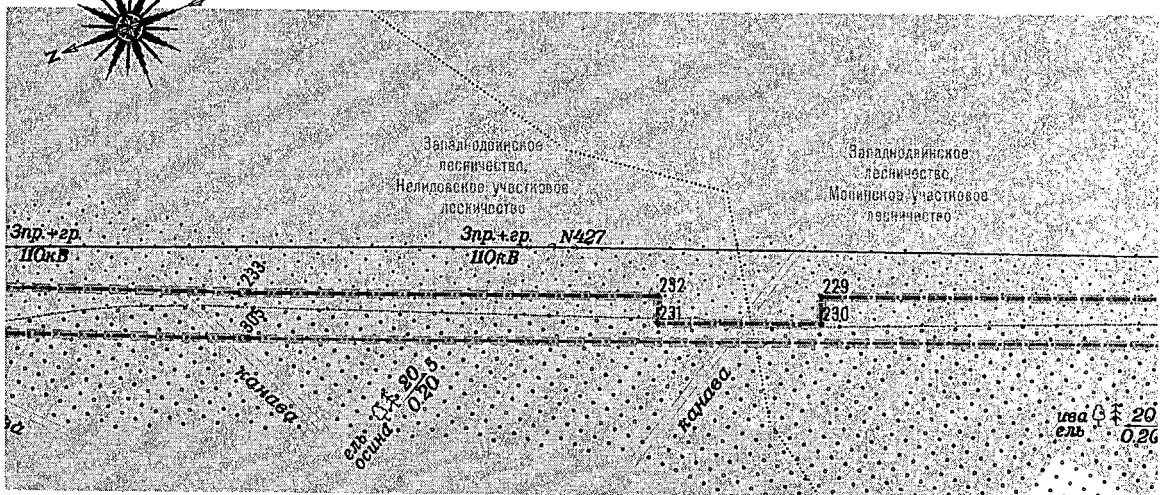
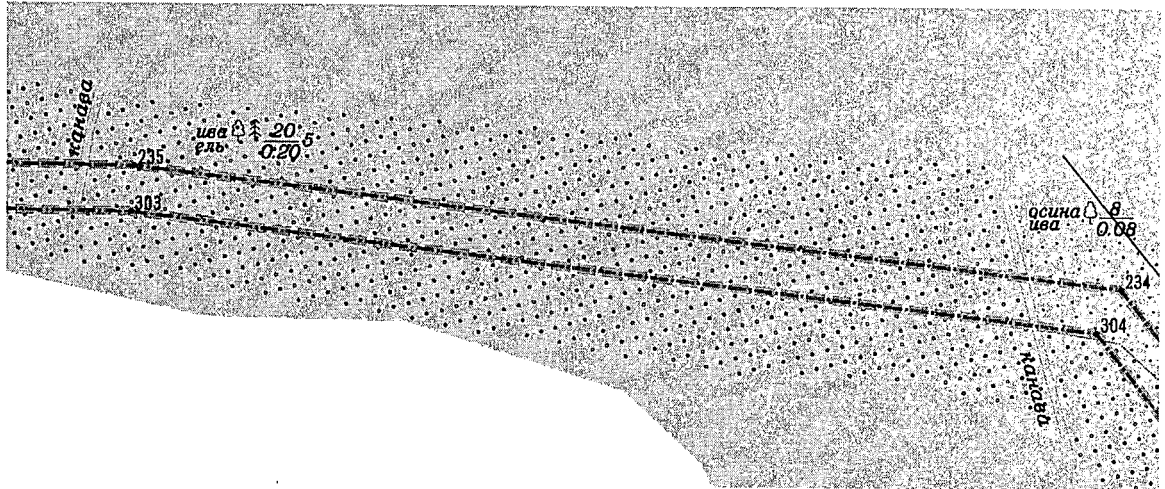
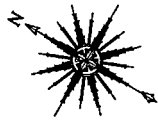
ГРАНИЦЫ



- границы территории, в отношении которой осуществляется подготовка проекта планировки
- границы зоны планируемого размещения линейного объекта

1 •

- номера характерных точек границ зон планируемого размещения линейных объектов, в том числе точек начала и окончания, точек изменения описания границ таких зон



УСЛОВНЫЕ ОБОЗНАЧЕНИЯ

ГРАНИЦЫ

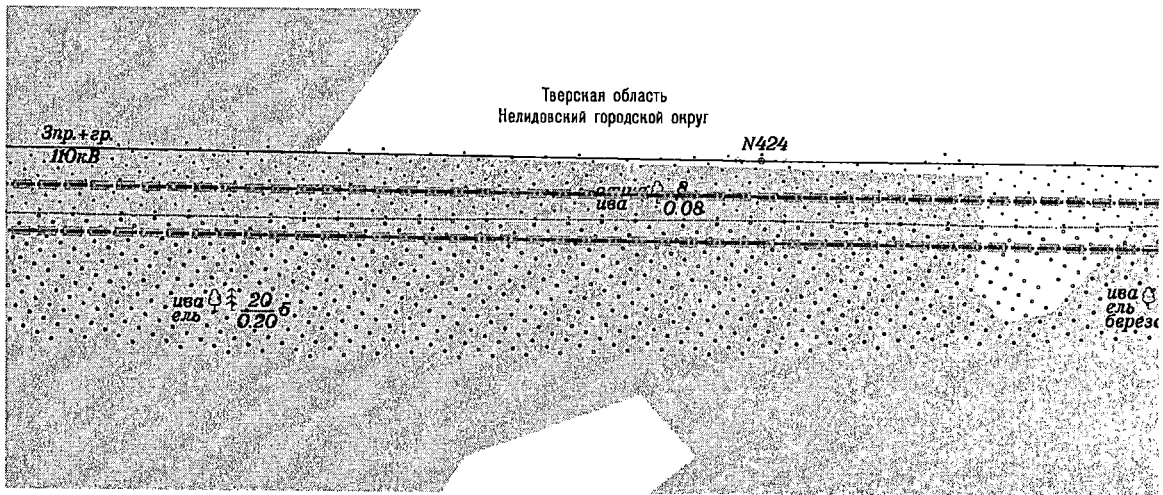
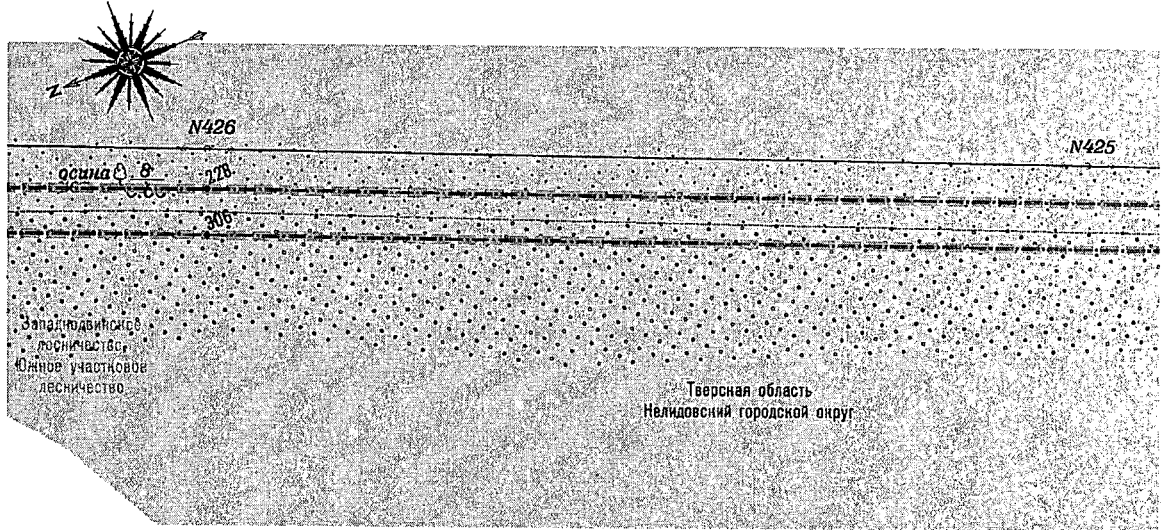


- границы территории, в отношении которой осуществляется подготовка проекта планировки

- границы зоны планируемого размещения линейного объекта


1 •

- номера характерных точек границ зон планируемого размещения линейных объектов, в том числе точек начала и окончания, точек изменения описания границ таких зон

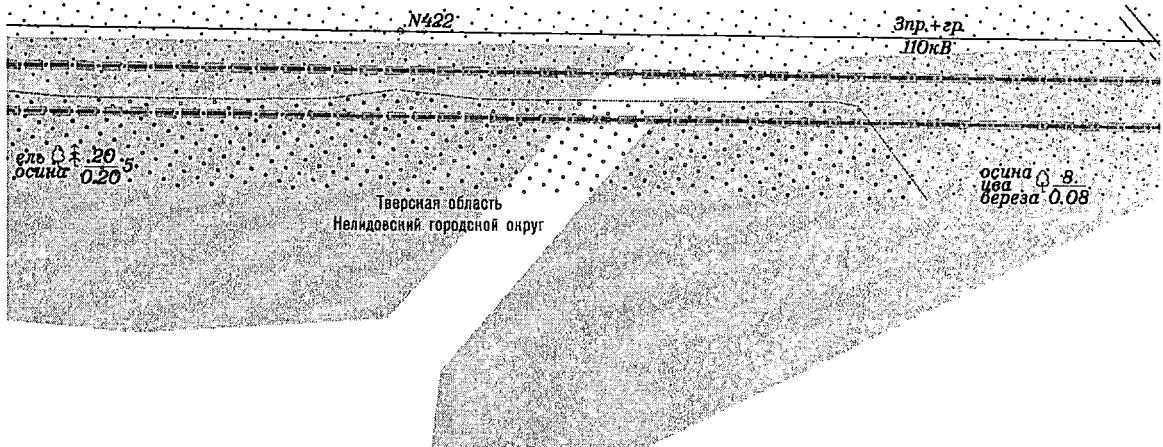
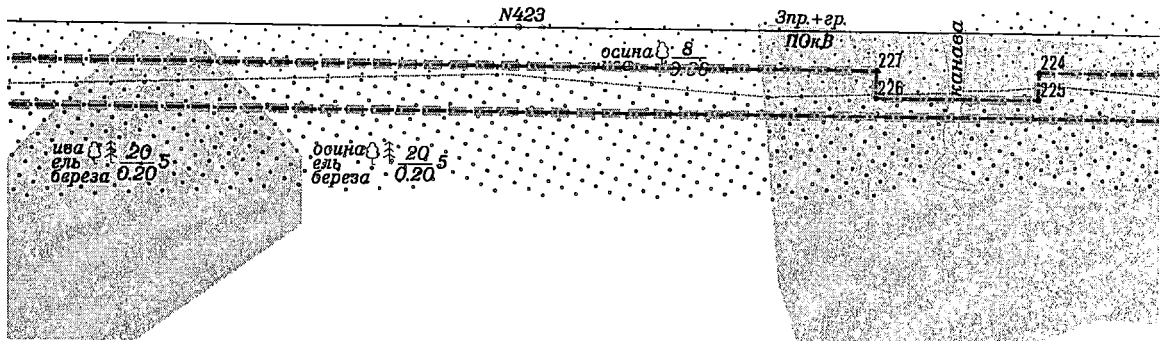


УСЛОВНЫЕ ОБОЗНАЧЕНИЯ

ГРАНИЦЫ



- границы территории, в отношении которой осуществляется подготовка проекта планировки
- границы зоны планируемого размещения линейного объекта
- номера характерных точек границ зон планируемого размещения линейных объектов, в том числе точек начала и окончания, точек изменения описания границ таких зон



УСЛОВНЫЕ ОБОЗНАЧЕНИЯ

ГРАНИЦЫ

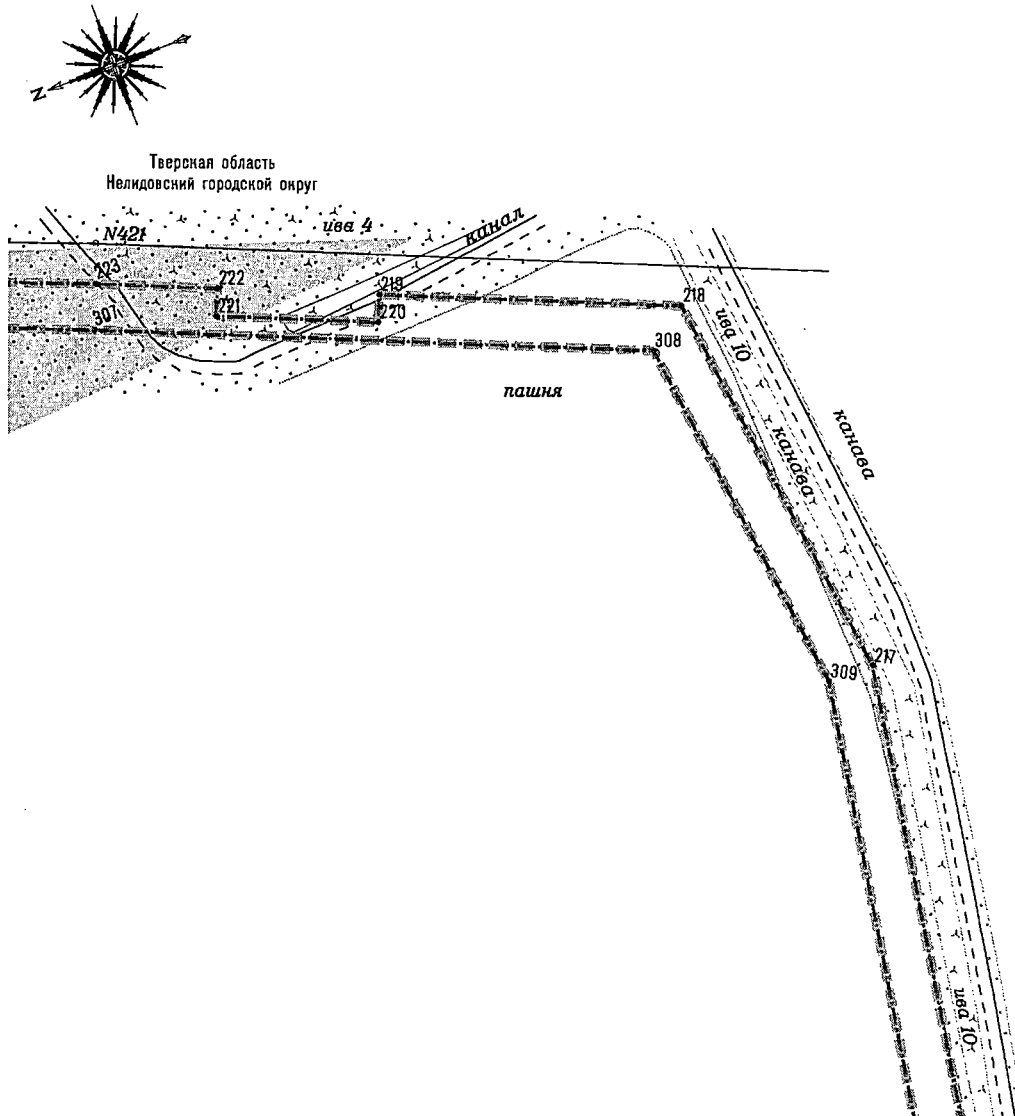


— границы территории, в отношении которой осуществляется подготовка проекта планировки

— границы зоны планируемого размещения линейного объекта


1 •

— номера характерных точек границ зон планируемого размещения линейных объектов, в том числе точек начала и окончания, точек изменения описания границ таких зон



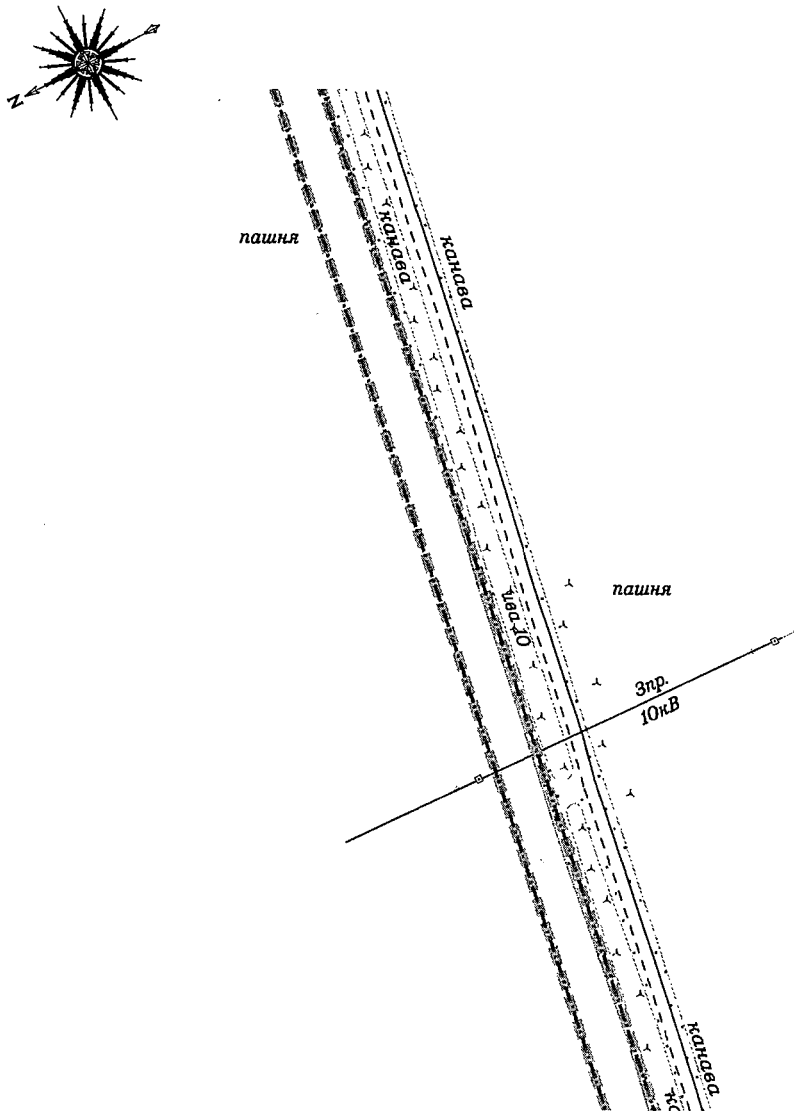
УСЛОВНЫЕ ОБОЗНАЧЕНИЯ

ГРАНИЦЫ



1 •

- границы территории, в отношении которой осуществляется подготовка проекта планировки
- границы зоны планируемого размещения линейного объекта
- номера характерных точек границ зон планируемого размещения линейных объектов, в том числе точек начала и окончания, точек изменения описания границ таких зон




УСЛОВНЫЕ ОБОЗНАЧЕНИЯ

ГРАНИЦЫ

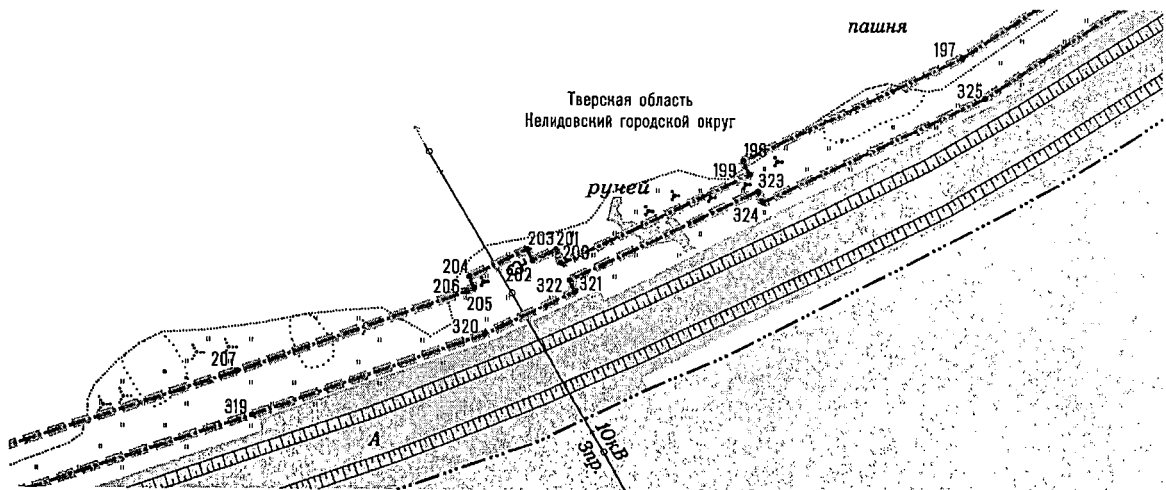
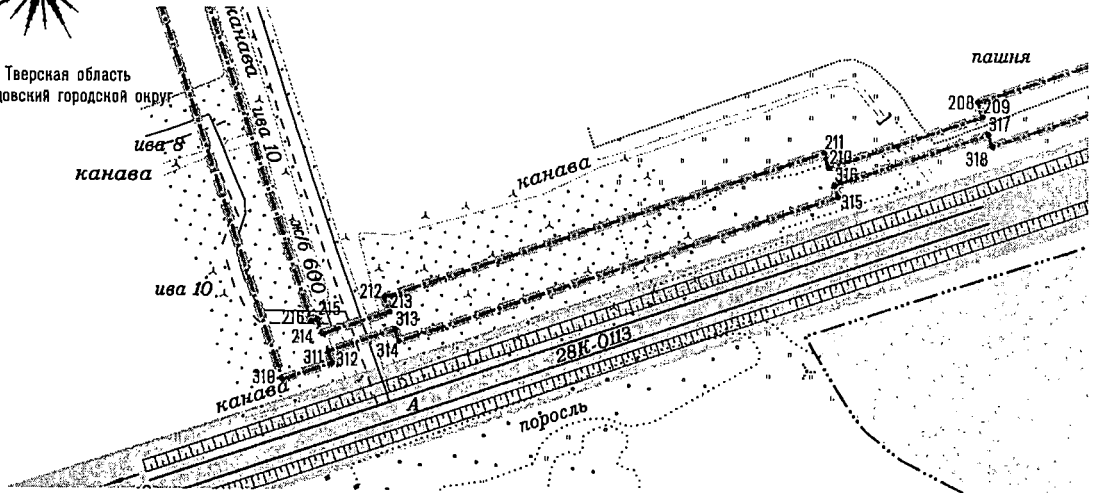


1.

- границы территории, в отношении которой осуществляется подготовка проекта планировки
- границы зоны планируемого размещения линейного объекта
- номера характерных точек границ зон планируемого размещения линейных объектов, в том числе точек начала и окончания, точек изменения описания границ таких зон




Тверская область
Нелидовский городской округ



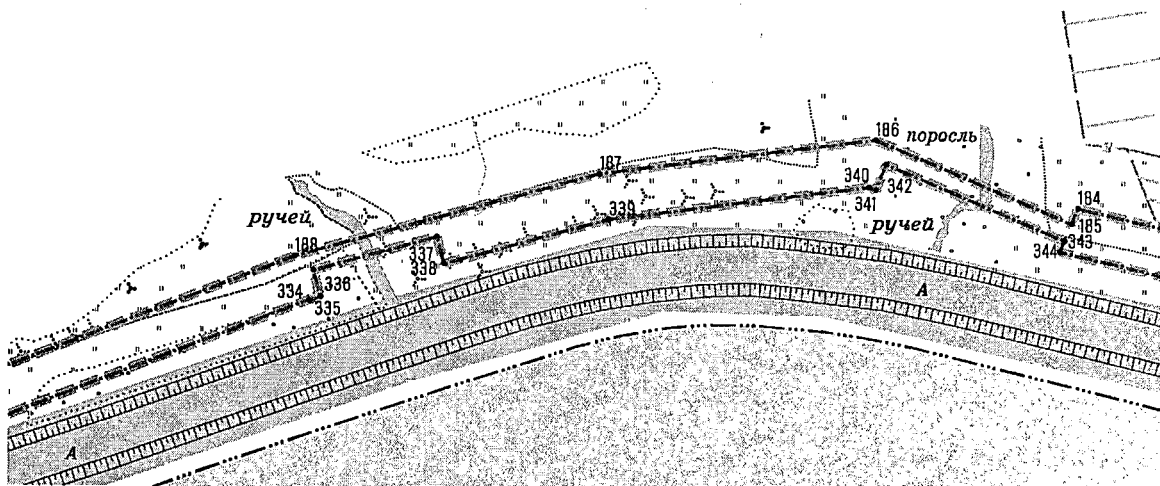
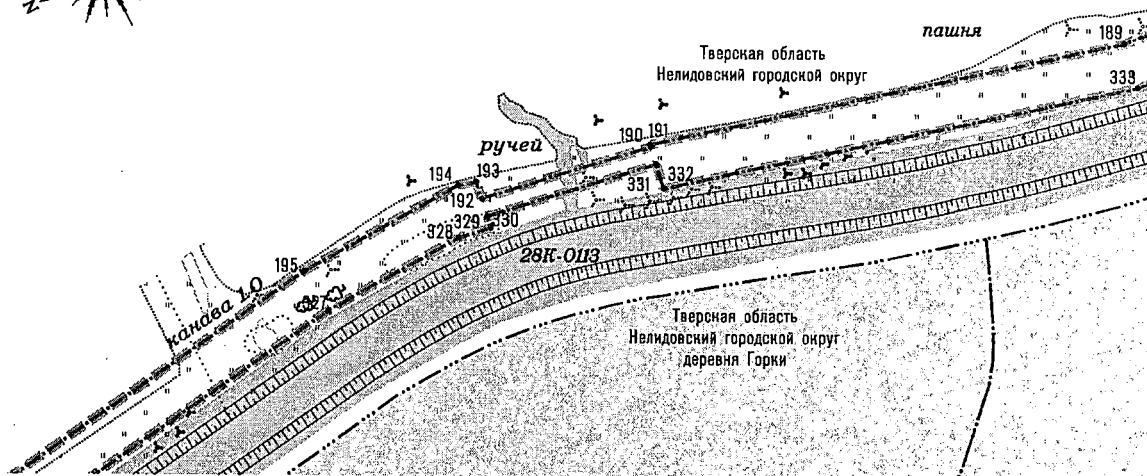

УСЛОВНЫЕ ОБОЗНАЧЕНИЯ

ГРАНИЦЫ



1.

- границы территории, в отношении которой осуществляется подготовка проекта планировки
- границы зоны планируемого размещения линейного объекта
- номера характерных точек границ зон планируемого размещения линейных объектов, в том числе точек начала и окончания, точек изменения описания границ таких зон



УСЛОВНЫЕ ОБОЗНАЧЕНИЯ

ГРАНИЦЫ

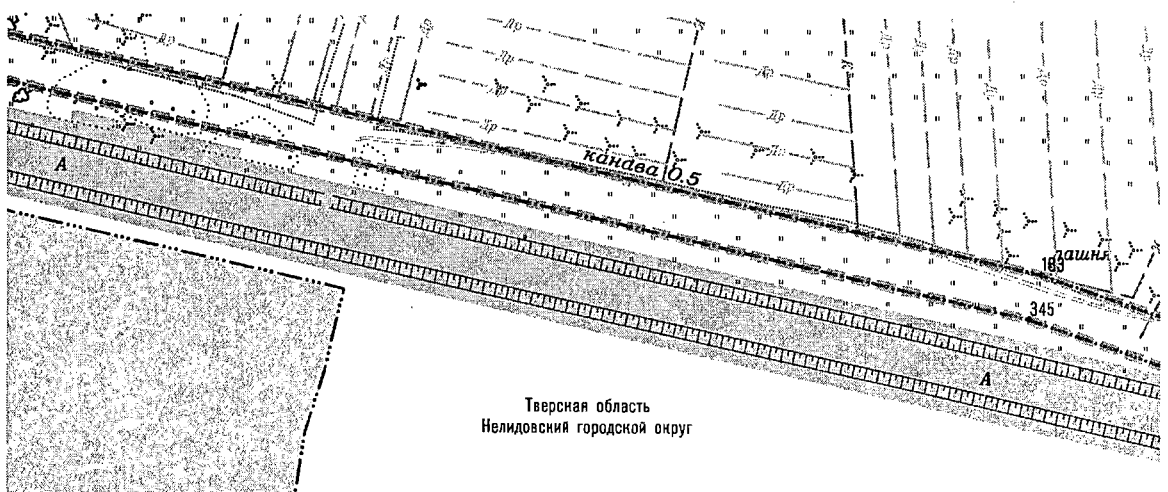
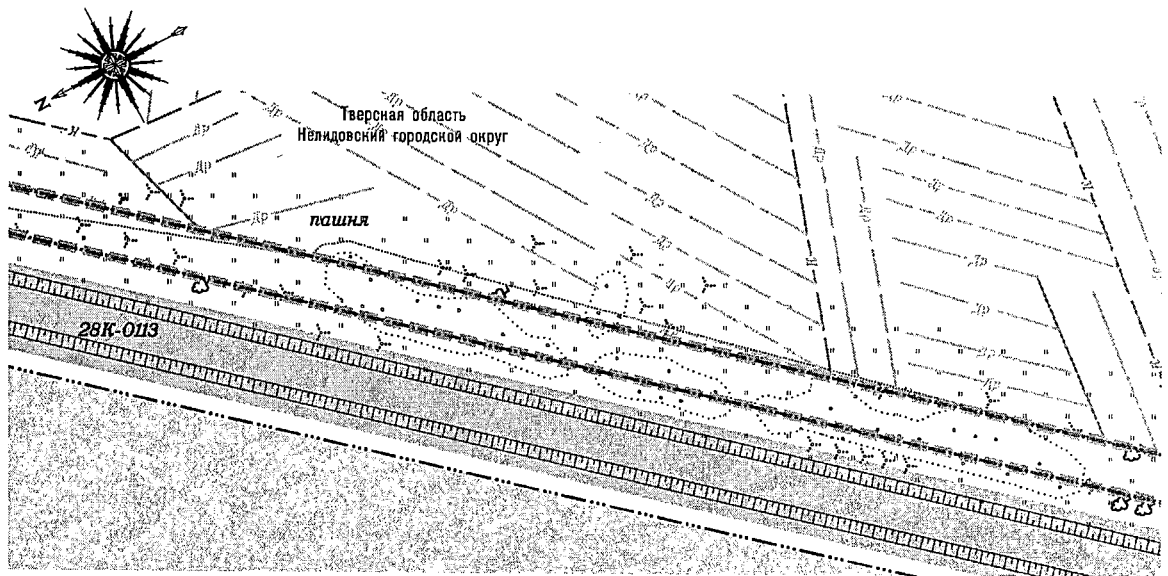


— границы территории, в отношении которой осуществляется подготовка проекта планировки

— границы зоны планируемого размещения линейного объекта


1 •

— номера характерных точек границ зон планируемого размещения линейных объектов, в том числе точек начала и окончания, точек изменения описания границ таких зон



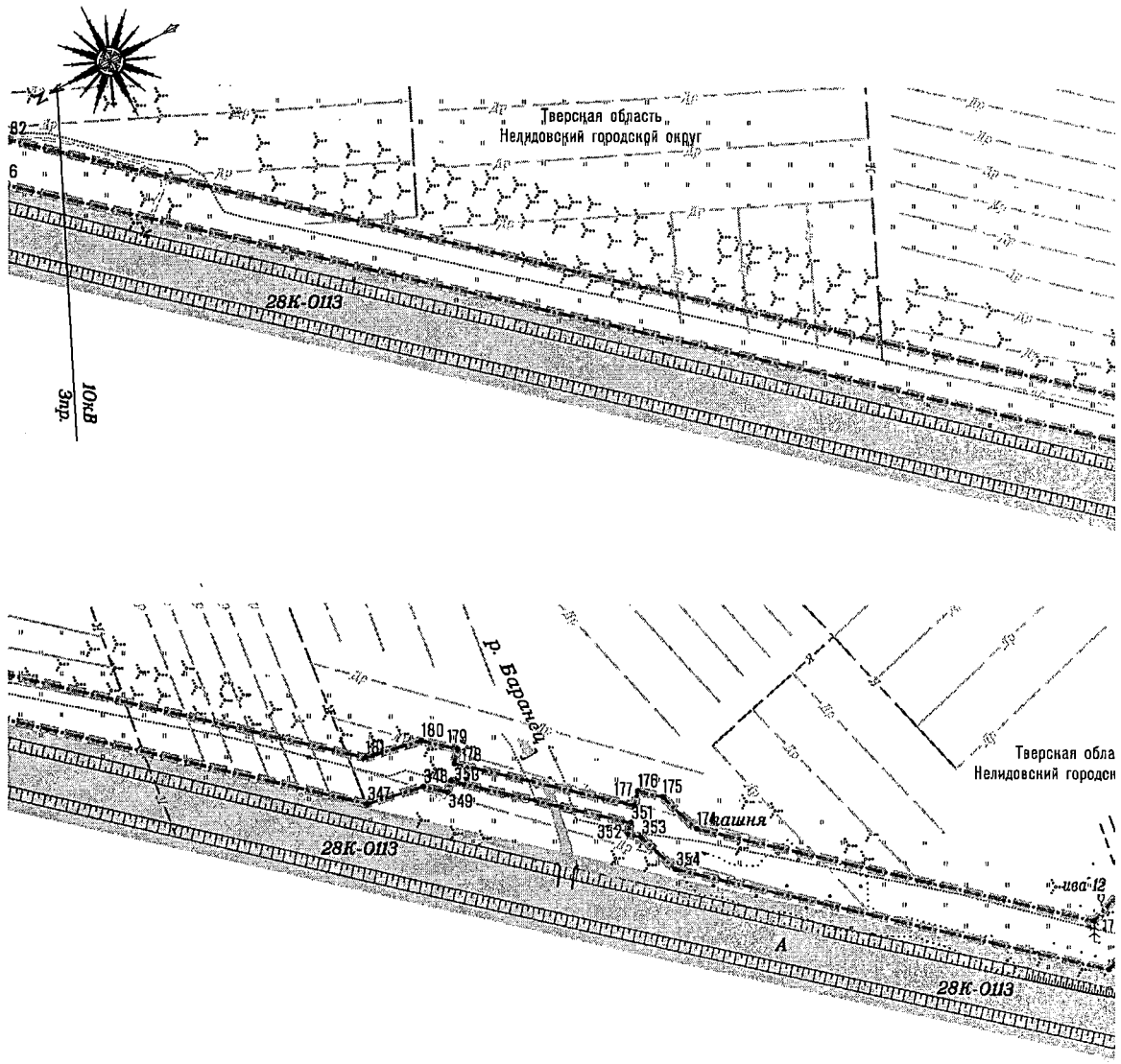
УСЛОВНЫЕ ОБОЗНАЧЕНИЯ

ГРАНИЦЫ




1 •

- границы территории, в отношении которой осуществляется подготовка проекта планировки
- границы зоны планируемого размещения линейного объекта
- номера характерных точек границ зон планируемого размещения линейных объектов, в том числе точек начала и окончания, точек изменения описания границ таких зон

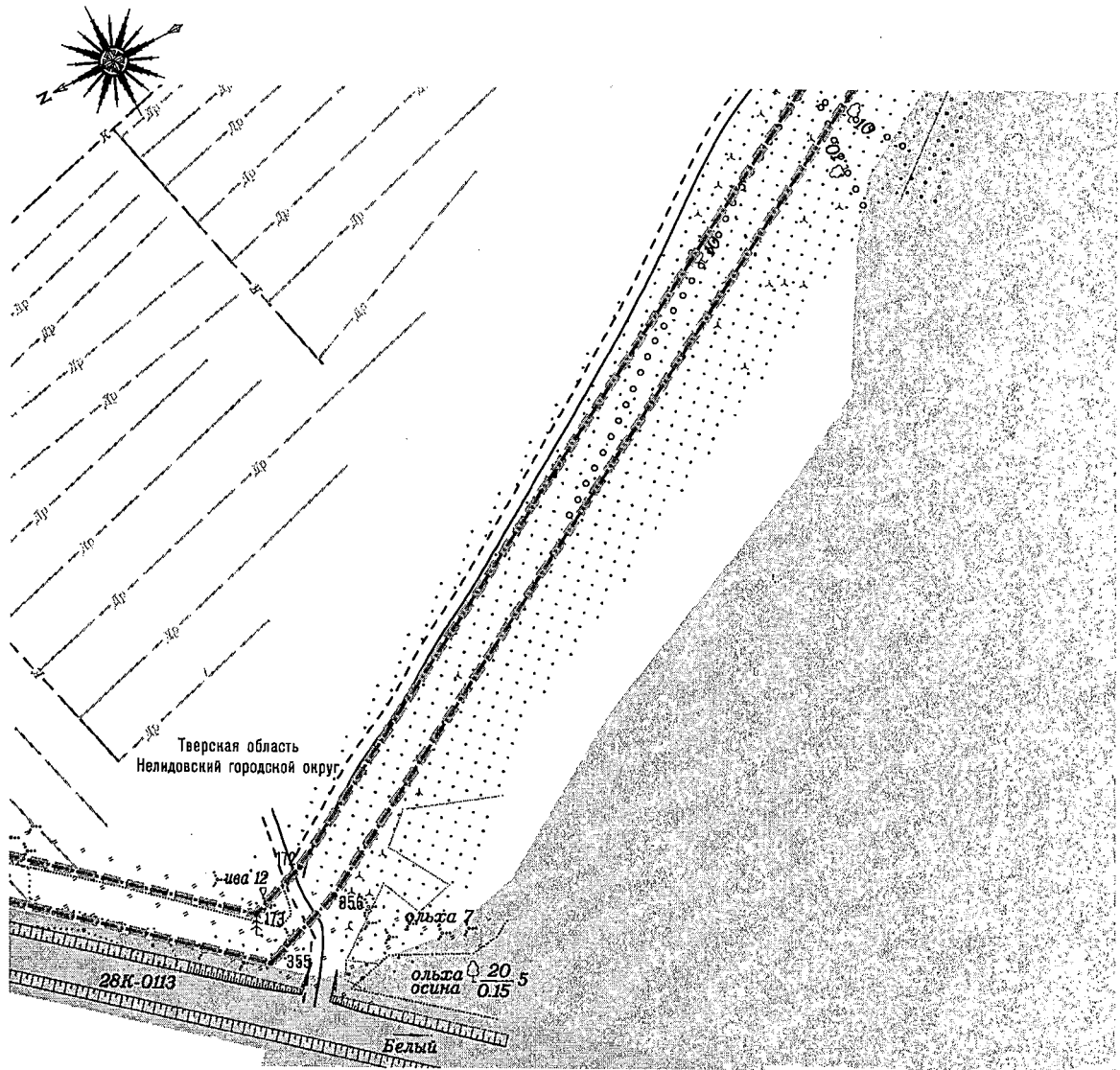


УСЛОВНЫЕ ОБОЗНАЧЕНИЯ

ГРАНИЦЫ




- границы территории, в отношении которой осуществляется подготовка проекта планировки
- границы зоны планируемого размещения линейного объекта
- 1 • - номера характерных точек границ зон планируемого размещения линейных объектов, в том числе точек начала и окончания, точек изменения описания границ таких зон



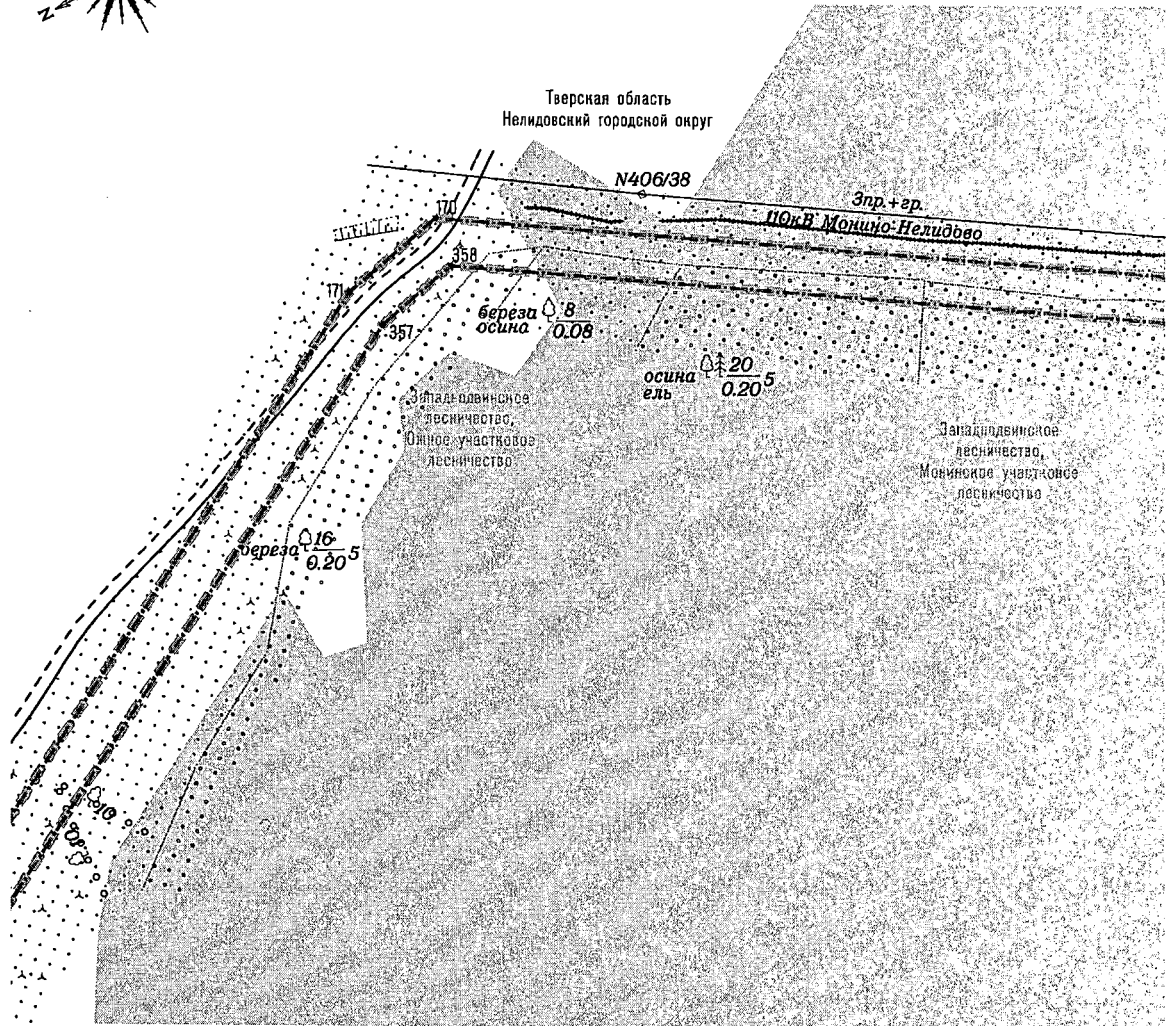
УСЛОВНЫЕ ОБОЗНАЧЕНИЯ

ГРАНИЦЫ




- границы территории, в отношении которой осуществляется подготовка проекта планировки
- границы зоны планируемого размещения линейного объекта
- номера характерных точек границ зон планируемого размещения линейных объектов, в том числе точек начала и окончания, точек изменения описания границ таких зон

1 •



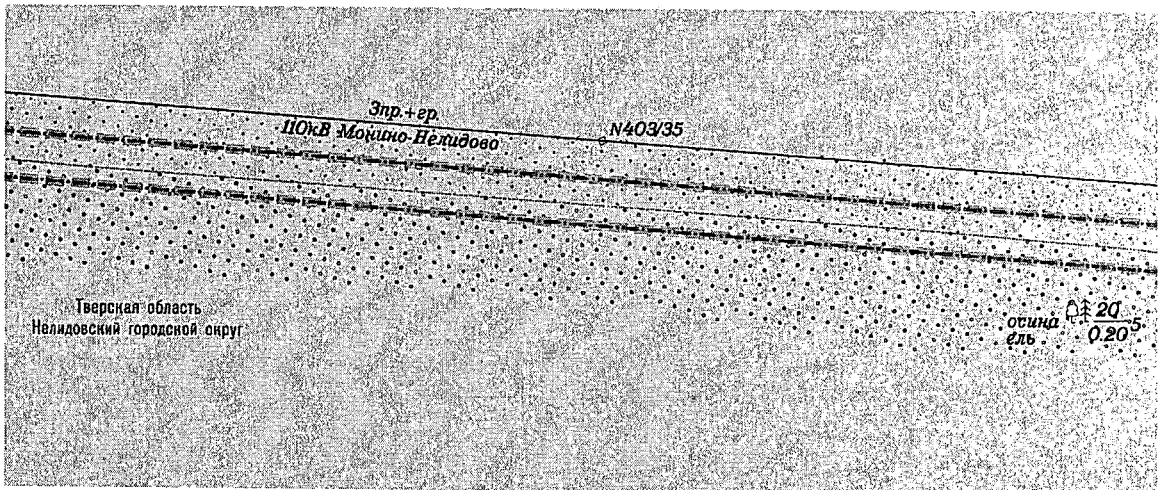

УСЛОВНЫЕ ОБОЗНАЧЕНИЯ

ГРАНИЦЫ




1.

- границы территории, в отношении которой осуществляется подготовка проекта планировки
- границы зоны планируемого размещения линейного объекта
- номера характерных точек границ зон планируемого размещения линейных объектов, в том числе точек начала и окончания, точек изменения описания границ таких зон



УСЛОВНЫЕ ОБОЗНАЧЕНИЯ

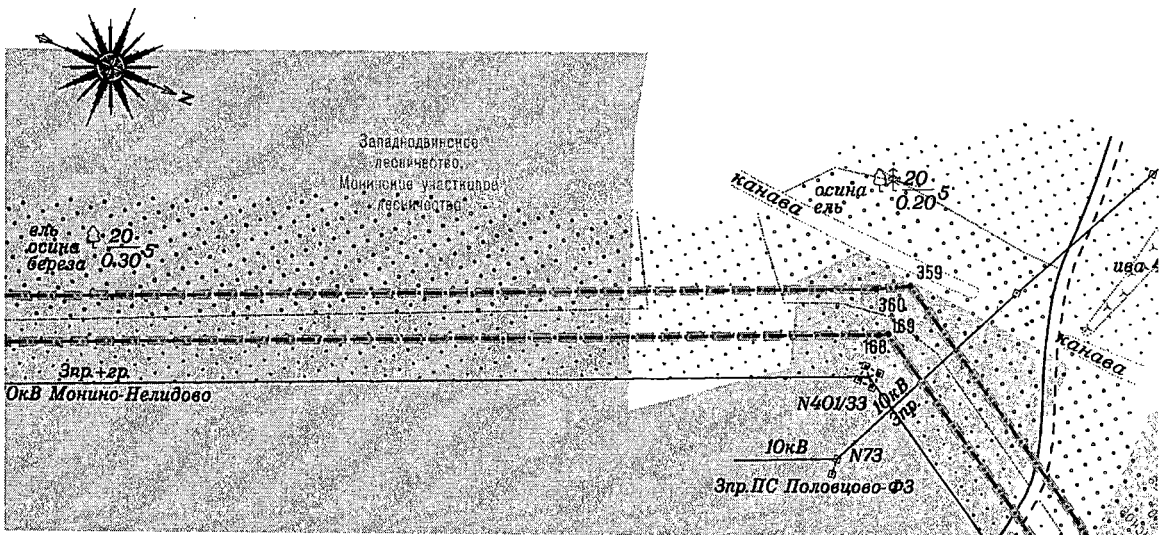
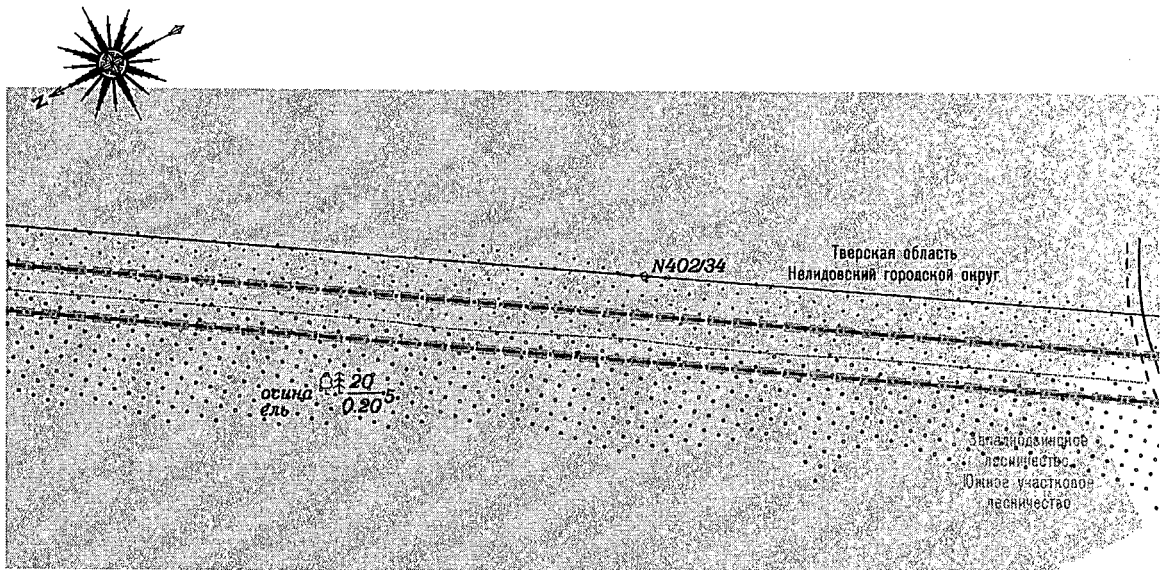
ГРАНИЦЫ



- границы территории, в отношении которой осуществляется подготовка проекта планировки
- границы зоны планируемого размещения линейного объекта


1 •

- номера характерных точек границ зон планируемого размещения линейных объектов, в том числе точек начала и окончания, точек изменения описания границ таких зон



УСЛОВНЫЕ ОБОЗНАЧЕНИЯ

ГРАНИЦЫ

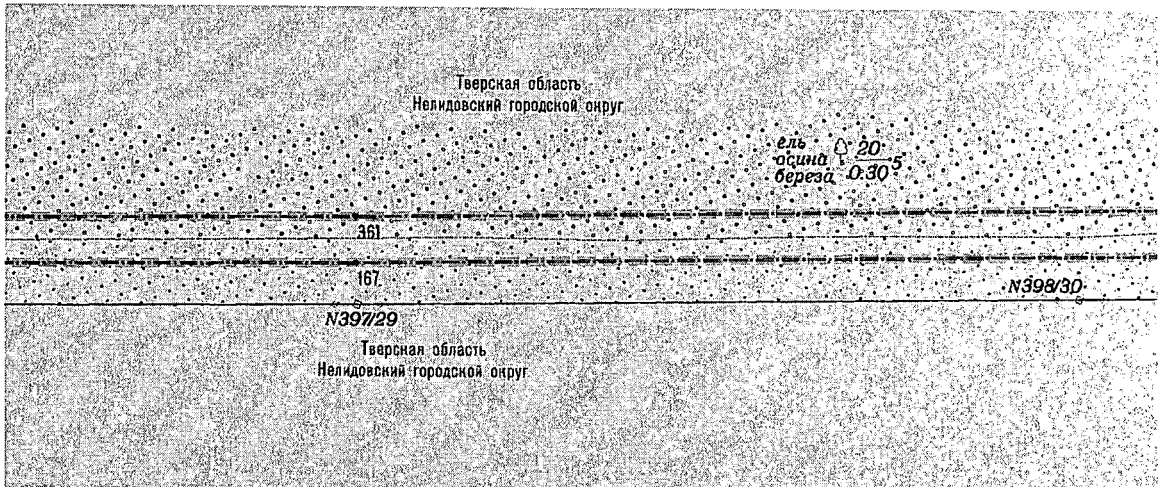
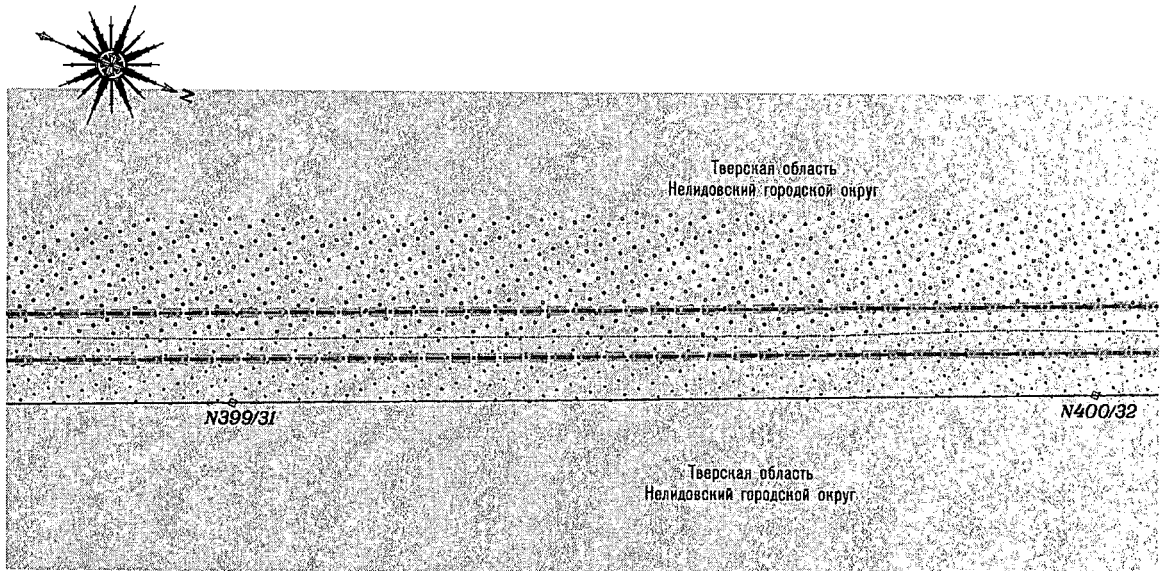


- границы территории, в отношении которой осуществляется подготовка проекта планировки

- границы зоны планируемого размещения линейного объекта


1.

- номера характерных точек границ зон планируемого размещения линейных объектов, в том числе точек начала и окончания, точек изменения описания границ таких зон



УСЛОВНЫЕ ОБОЗНАЧЕНИЯ

ГРАНИЦЫ

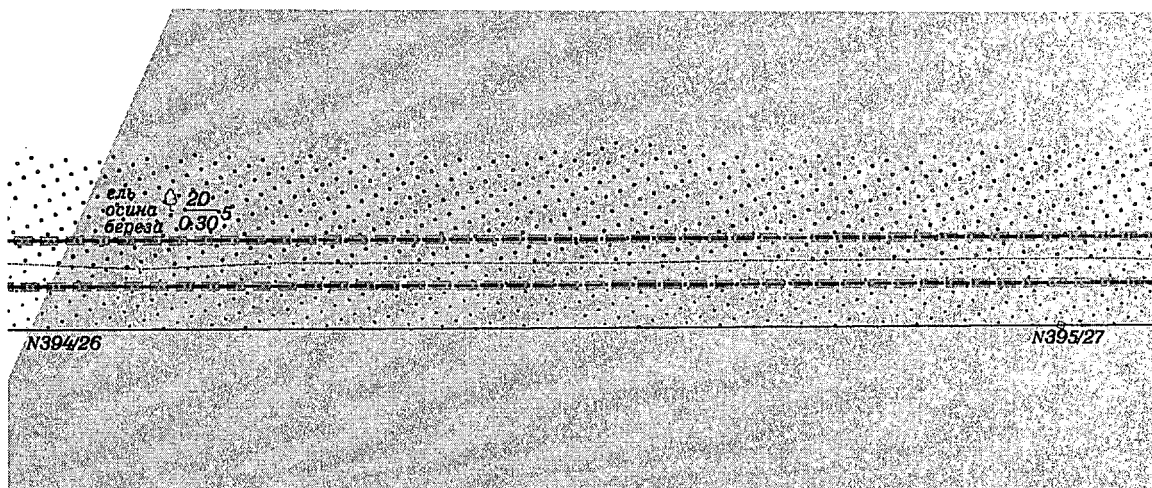



- границы территории, в отношении которой осуществляется подготовка проекта планировки

- границы зоны планируемого размещения линейного объекта


1 •

- номера характерных точек границ зон планируемого размещения линейных объектов, в том числе точек начала и окончания, точек изменения описания границ таких зон



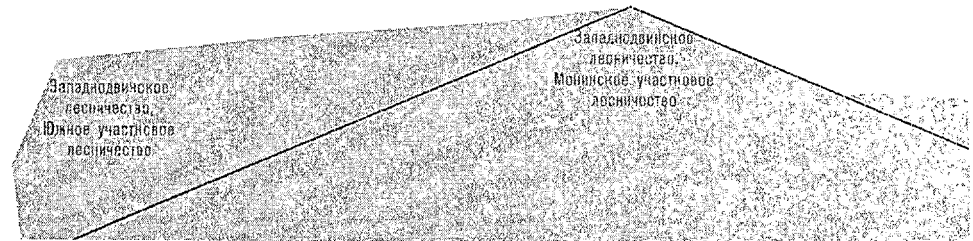
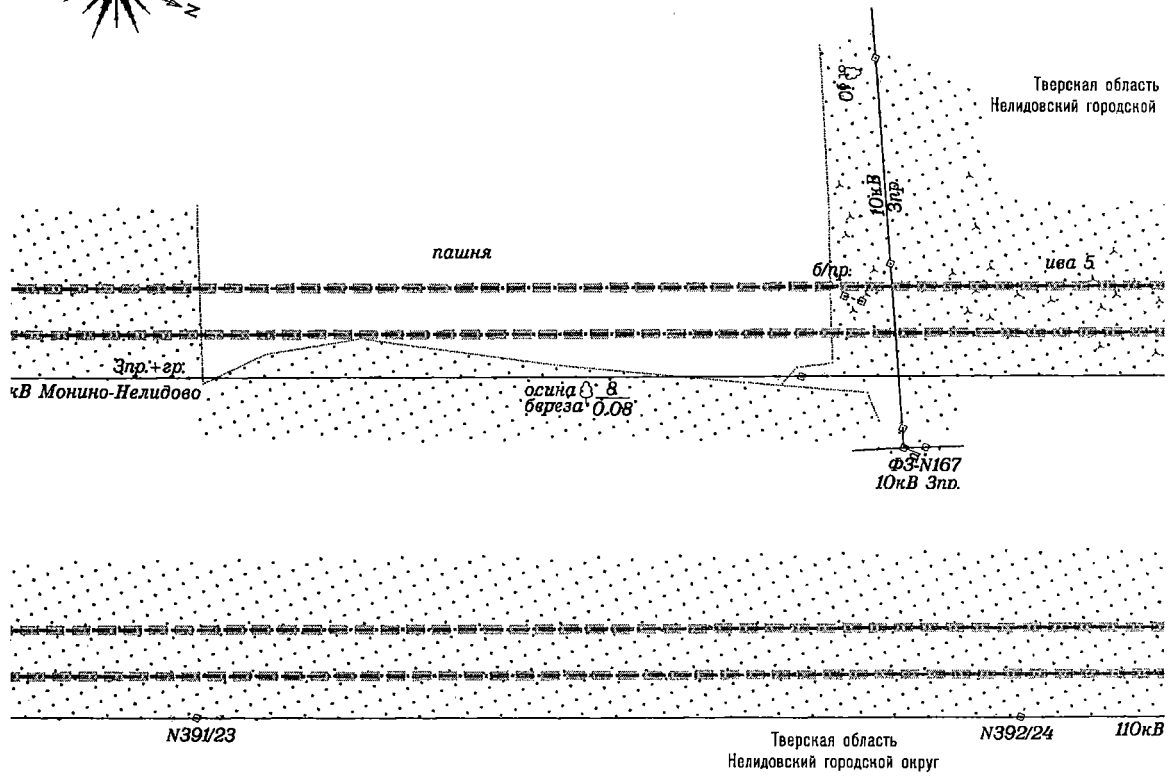

УСЛОВНЫЕ ОБОЗНАЧЕНИЯ

ГРАНИЦЫ



1 •

- границы территории, в отношении которой осуществляется подготовка проекта планировки
- границы зоны планируемого размещения линейного объекта
- номера характерных точек границ зон планируемого размещения линейных объектов, в том числе точек начала и окончания, точек изменения описания границ таких зон

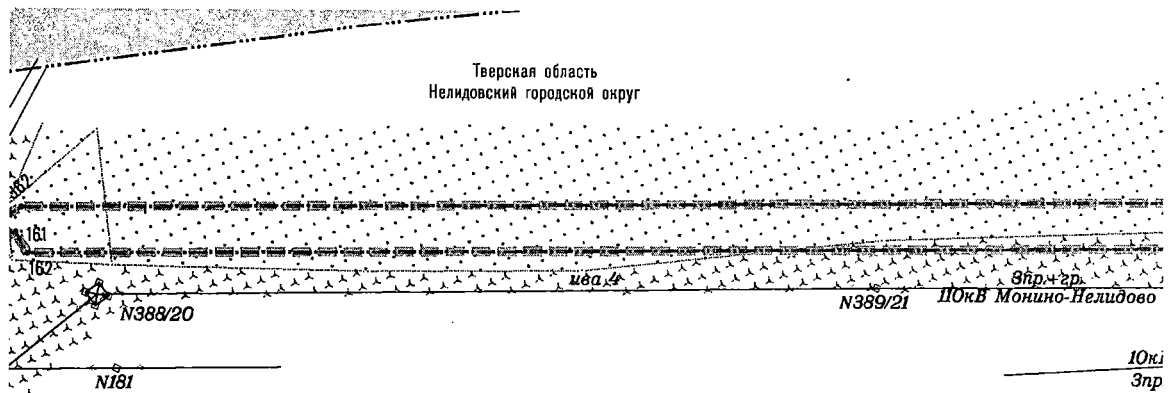
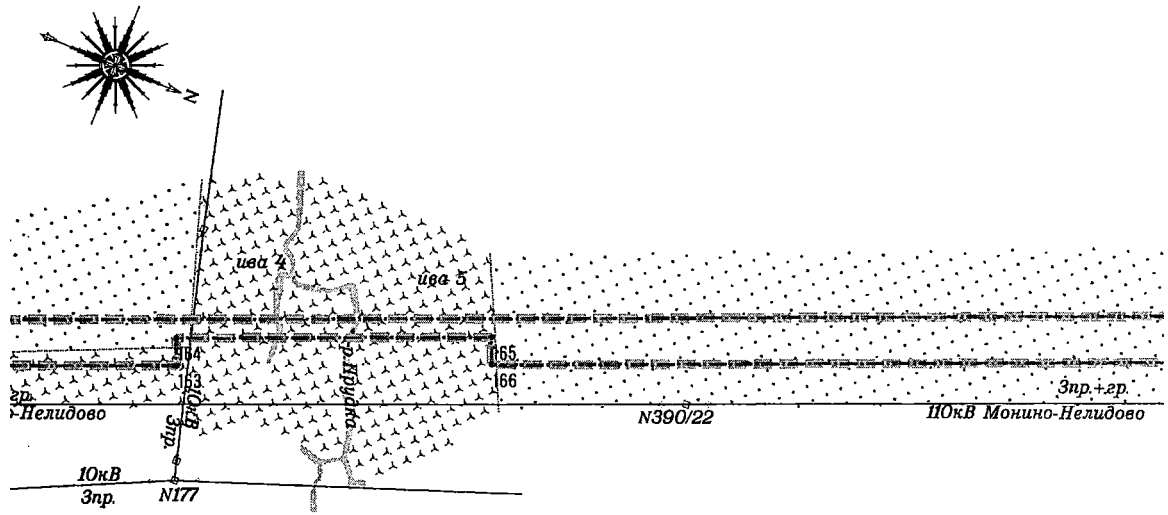


УСЛОВНЫЕ ОБОЗНАЧЕНИЯ

ГРАНИЦЫ




- границы территории, в отношении которой осуществляется подготовка проекта планировки
- границы зоны планируемого размещения линейного объекта
- 1 • - номера характерных точек границ зон планируемого размещения линейных объектов, в том числе точек начала и окончания, точек изменения описания границ таких зон

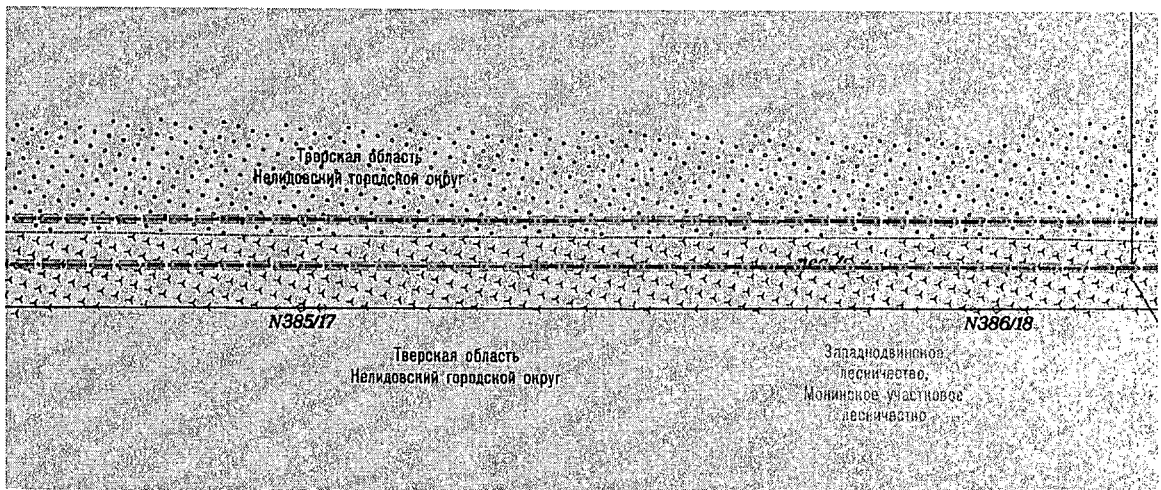
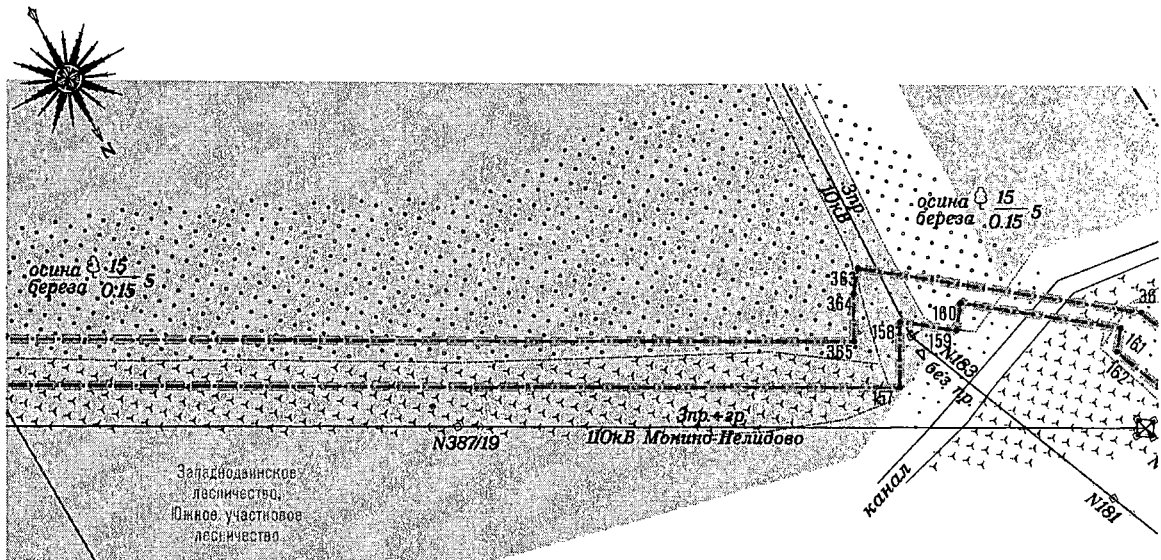


УСЛОВНЫЕ ОБОЗНАЧЕНИЯ

ГРАНИЦЫ

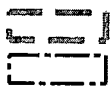


- границы территории, в отношении которой осуществляется подготовка проекта планировки
- границы зоны планируемого размещения линейного объекта
- 1 • - номера характерных точек границ зон планируемого размещения линейных объектов, в том числе точек начала и окончания, точек изменения описания границ таких зон

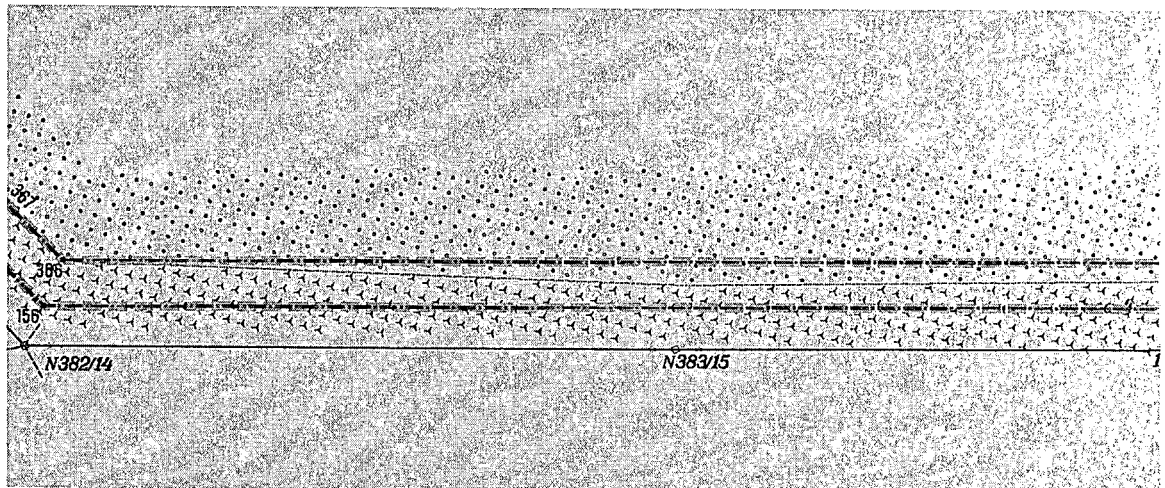
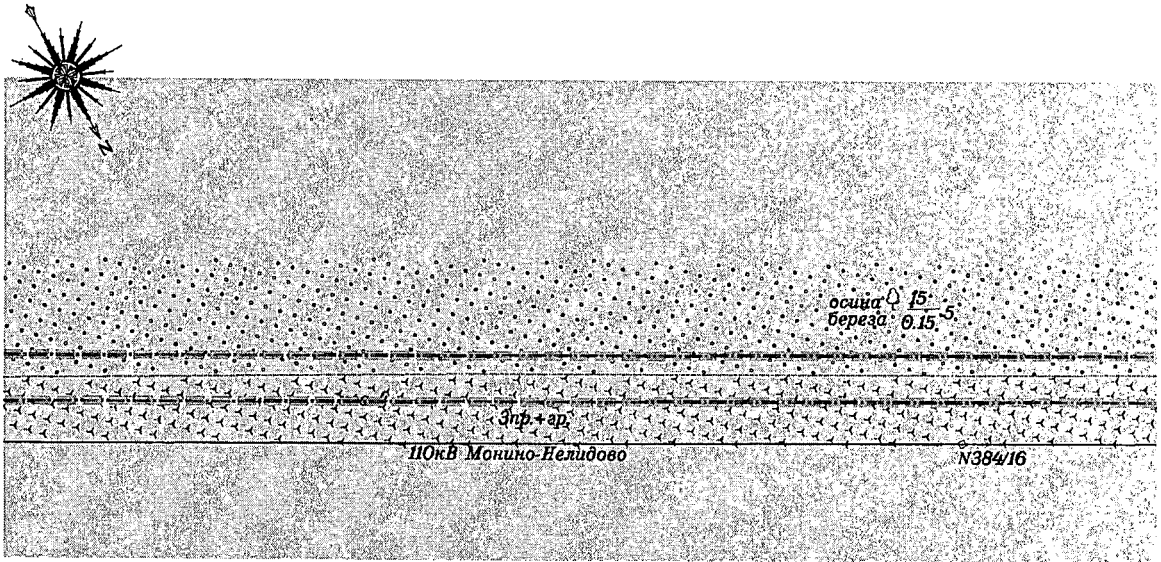


УСЛОВНЫЕ ОБОЗНАЧЕНИЯ

ГРАНИЦЫ



- границы территории, в отношении которой осуществляется подготовка проекта планировки
- границы зоны планируемого размещения линейного объекта
- номера характерных точек границ зон планируемого размещения линейных объектов, в том числе точек начала и окончания, точек изменения описания границ таких зон



УСЛОВНЫЕ ОБОЗНАЧЕНИЯ

ГРАНИЦЫ

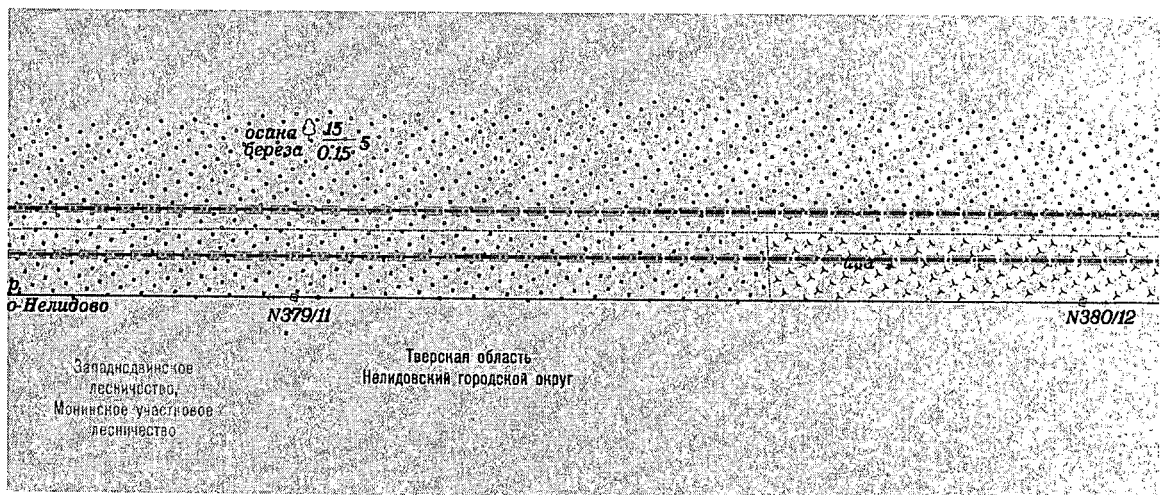
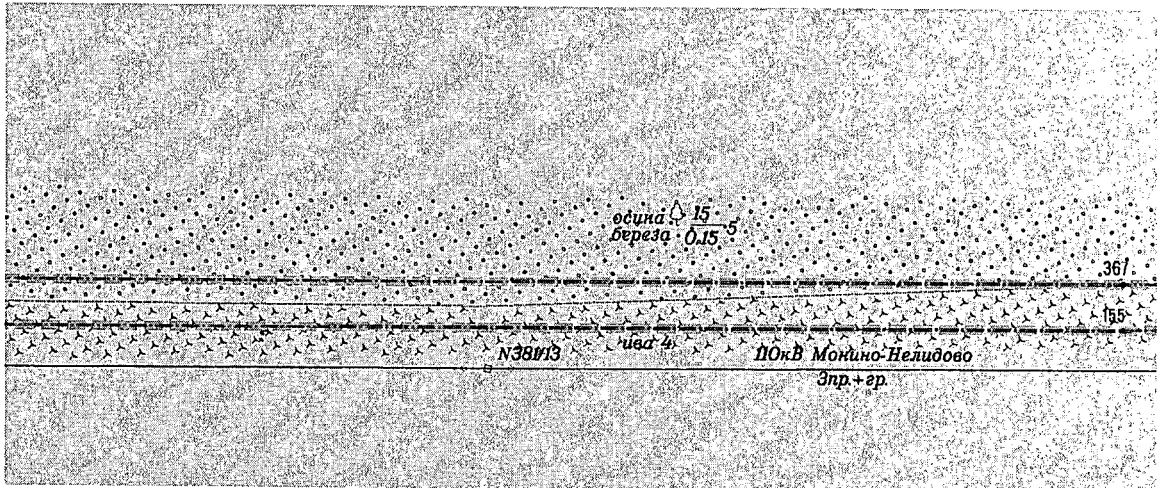
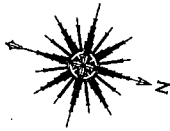


1.

- границы территории, в отношении которой осуществляется подготовка проекта планировки


- границы зоны планируемого размещения линейного объекта

- номера характерных точек границ зон планируемого размещения линейных объектов, в том числе точек начала и окончания, точек изменения описания границ таких зон

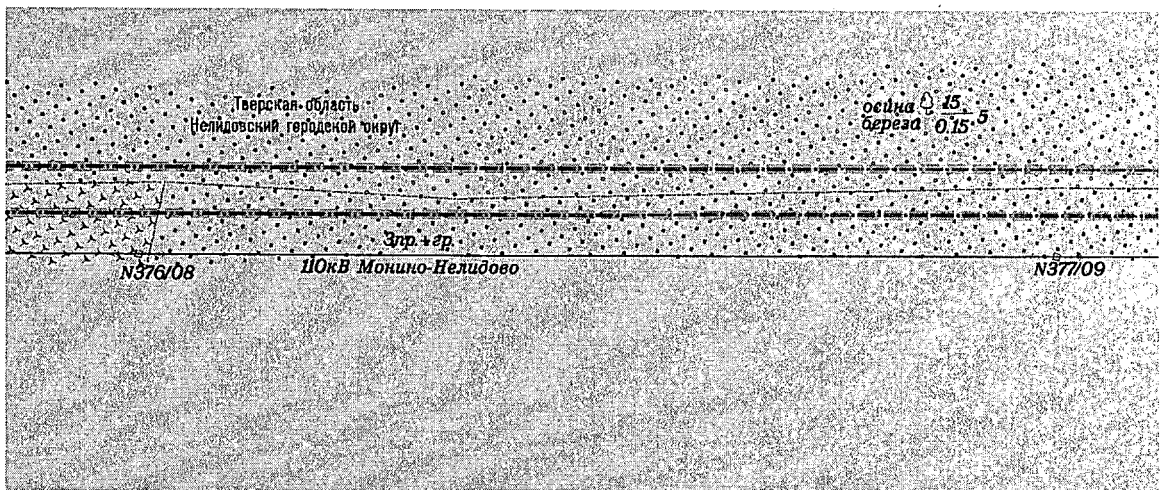
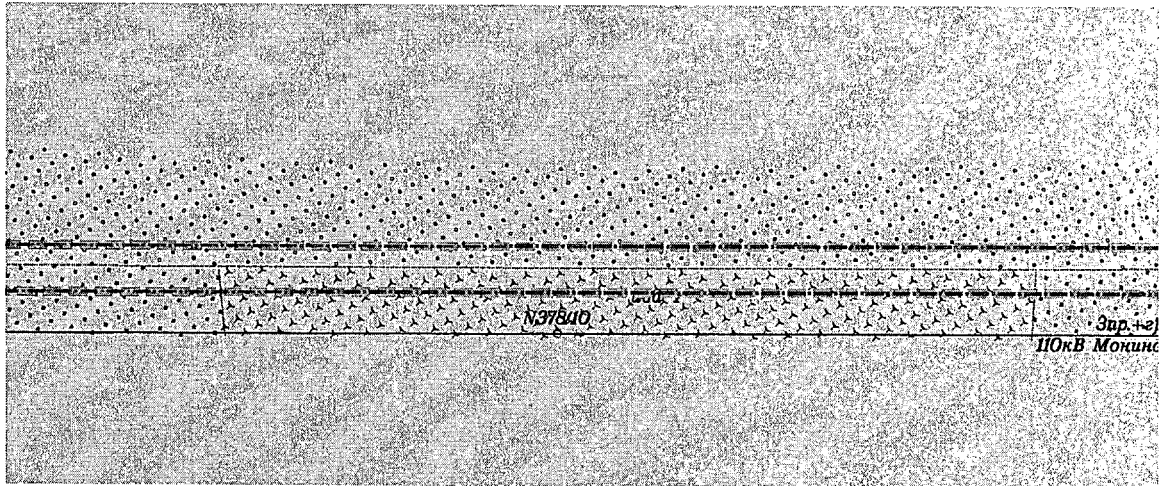



УСЛОВНЫЕ ОБОЗНАЧЕНИЯ

ГРАНИЦЫ




- границы территории, в отношении которой осуществляется подготовка проекта планировки
- границы зоны планируемого размещения линейного объекта
- 1 • - номера характерных точек границ зон планируемого размещения линейных объектов, в том числе точек начала и окончания, точек изменения описания границ таких зон



УСЛОВНЫЕ ОБОЗНАЧЕНИЯ

ГРАНИЦЫ

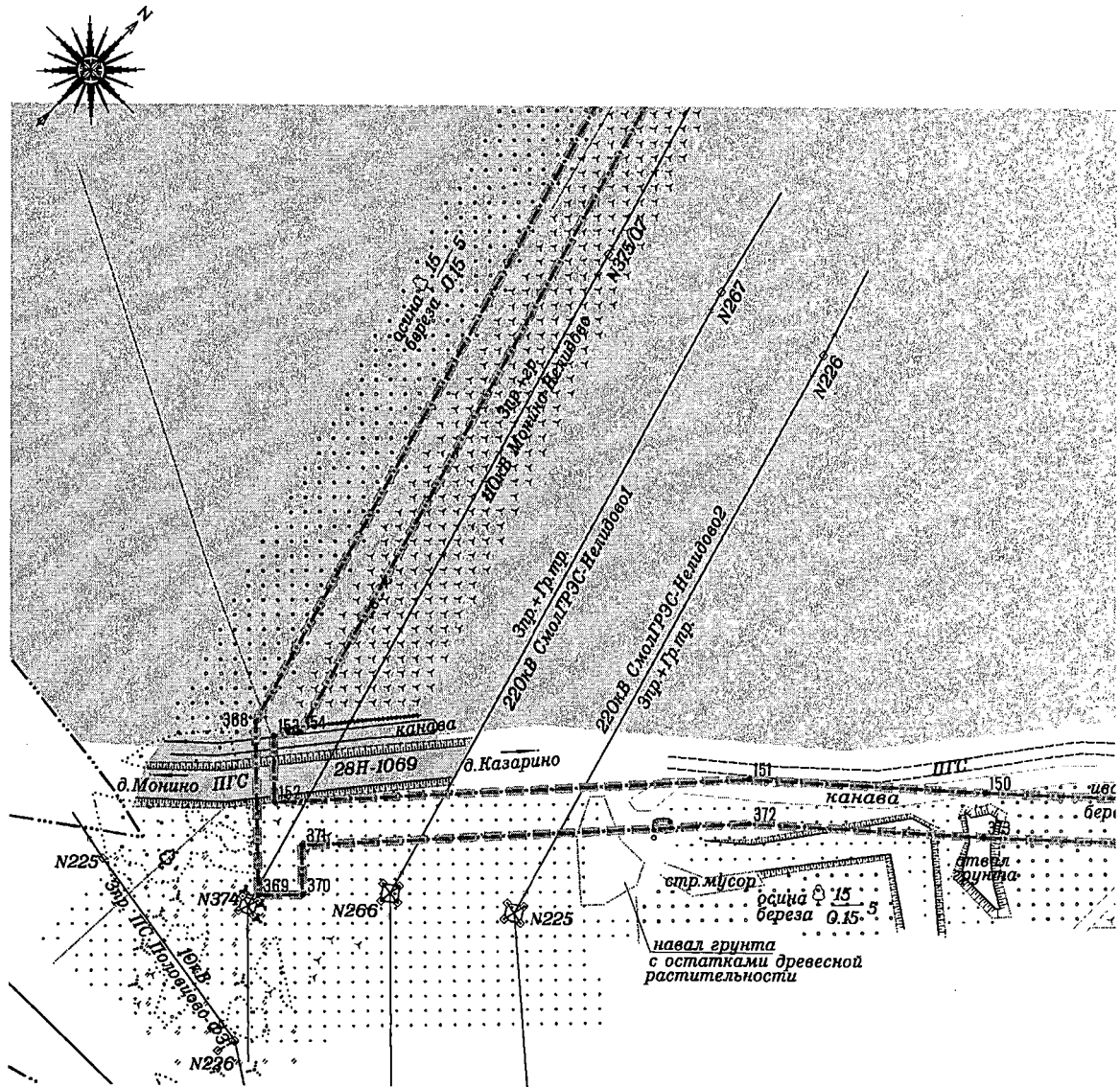


— границы территории, в отношении которой осуществляется подготовка проекта планировки

- - границы зоны планируемого размещения линейного объекта

1 •

- номера характерных точек границ зон планируемого размещения линейных объектов, в том числе точек начала и окончания, точек изменения описания границ таких зон



УСЛОВНЫЕ ОБОЗНАЧЕНИЯ

ГРАНИЦЫ


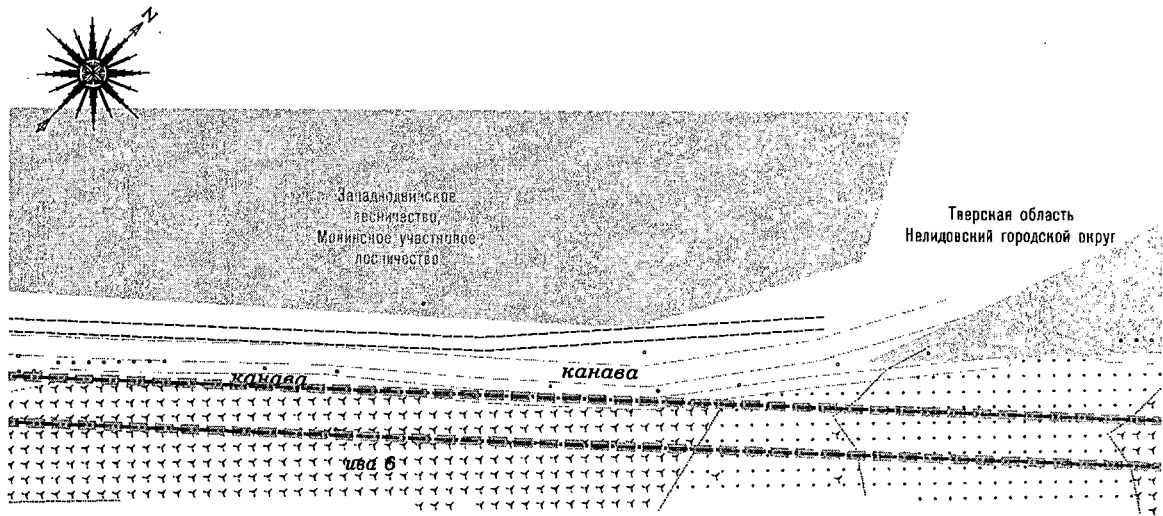


— границы территории, в отношении которой осуществляется подготовка проекта планировки

- границы зоны планируемого размещения линейного объекта

1 •

- номера характерных точек границ зон планируемого размещения линейных объектов, в том числе точек начала и окончания, точек изменения описания границ таких зон



УСЛОВНЫЕ ОБОЗНАЧЕНИЯ

ГРАНИЦЫ

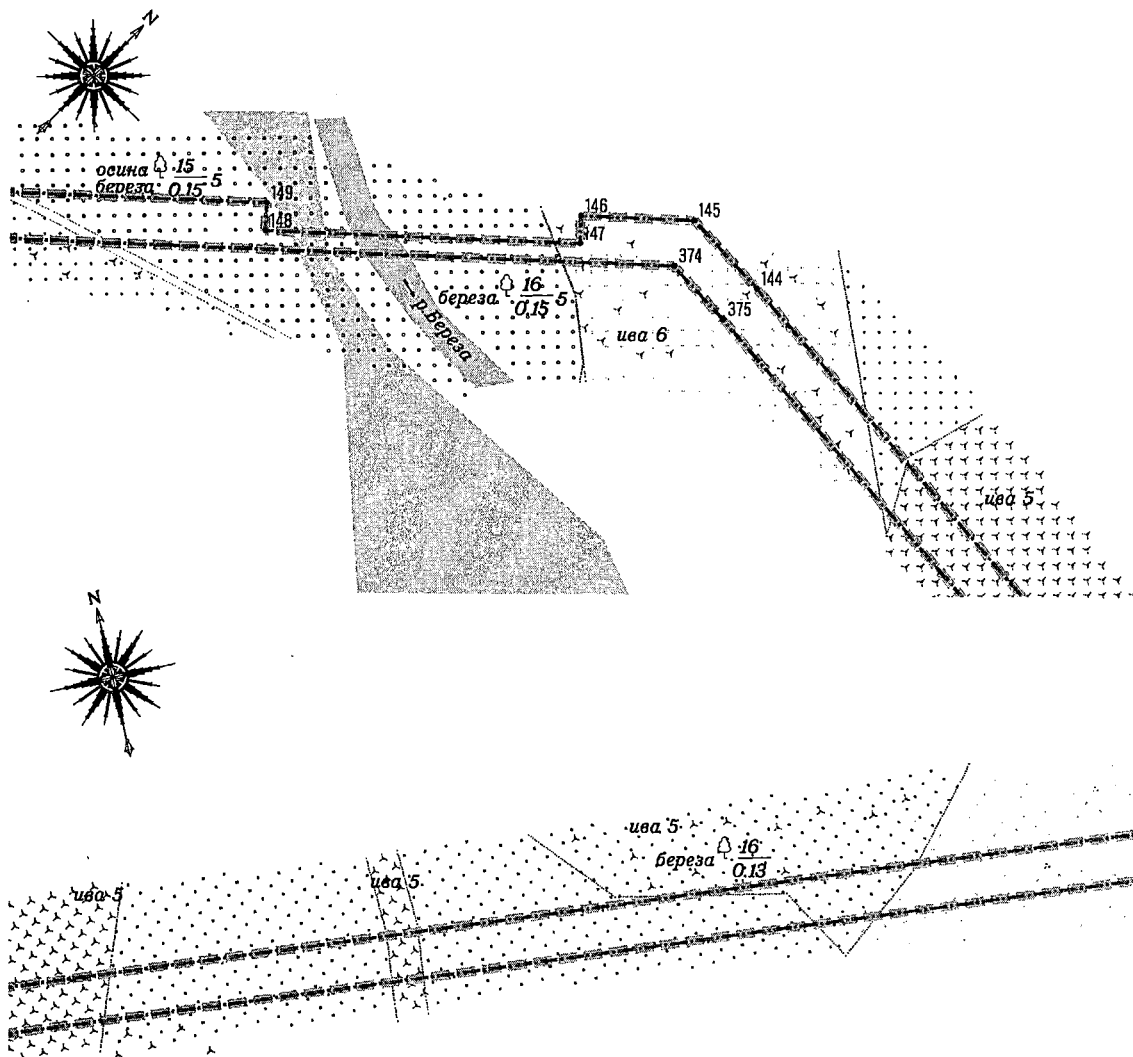


— границы территории, в отношении которой осуществляется подготовка проекта планировки

- границы зоны планируемого размещения линейного объекта


1 •

- номера характерных точек границ зон планируемого размещения линейных объектов, в том числе точек начала и окончания, точек изменения описания границ таких зон



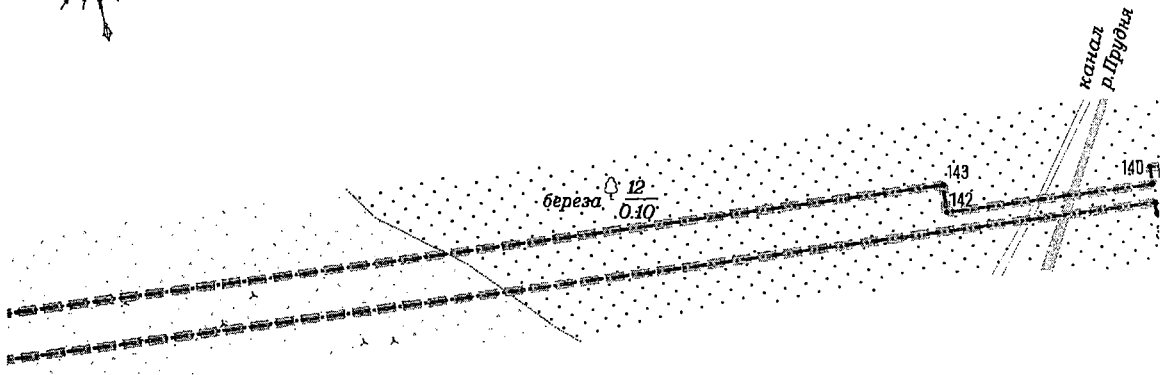
УСЛОВНЫЕ ОБОЗНАЧЕНИЯ

ГРАНИЦЫ

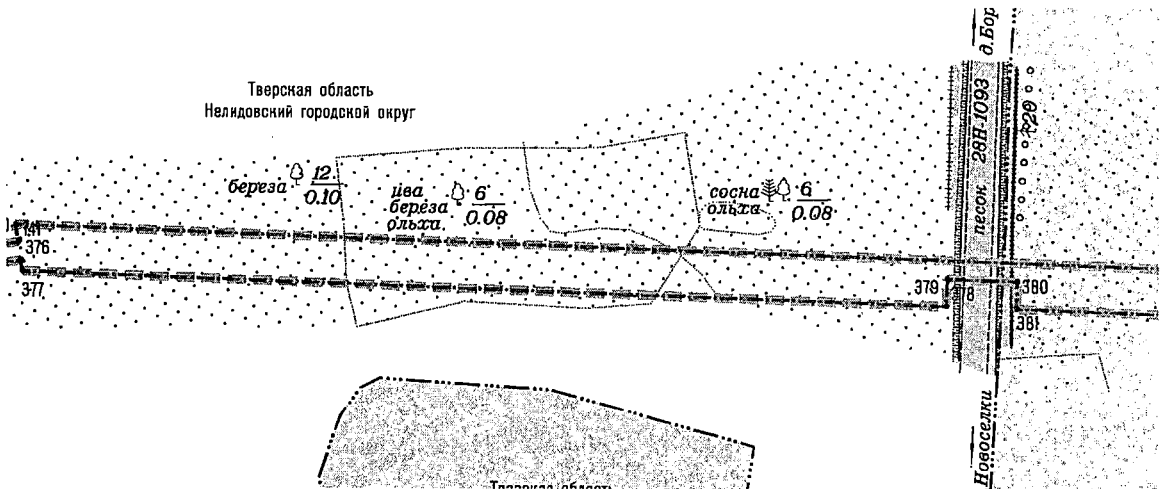


1 •

- границы территории, в отношении которой осуществляется подготовка проекта планировки
- границы зоны планируемого размещения линейного объекта
- номера характерных точек границ зон планируемого размещения линейных объектов, в том числе точек начала и окончания, точек изменения описания границ таких зон



Тверская область
Нелидовский городской округ



УСЛОВНЫЕ ОБОЗНАЧЕНИЯ

ГРАНИЦЫ

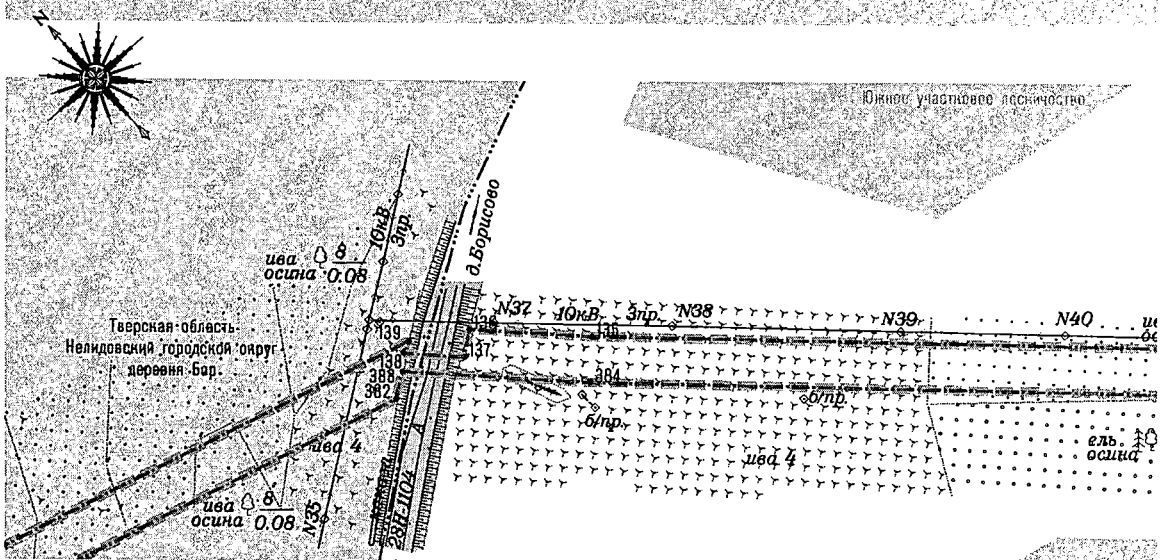
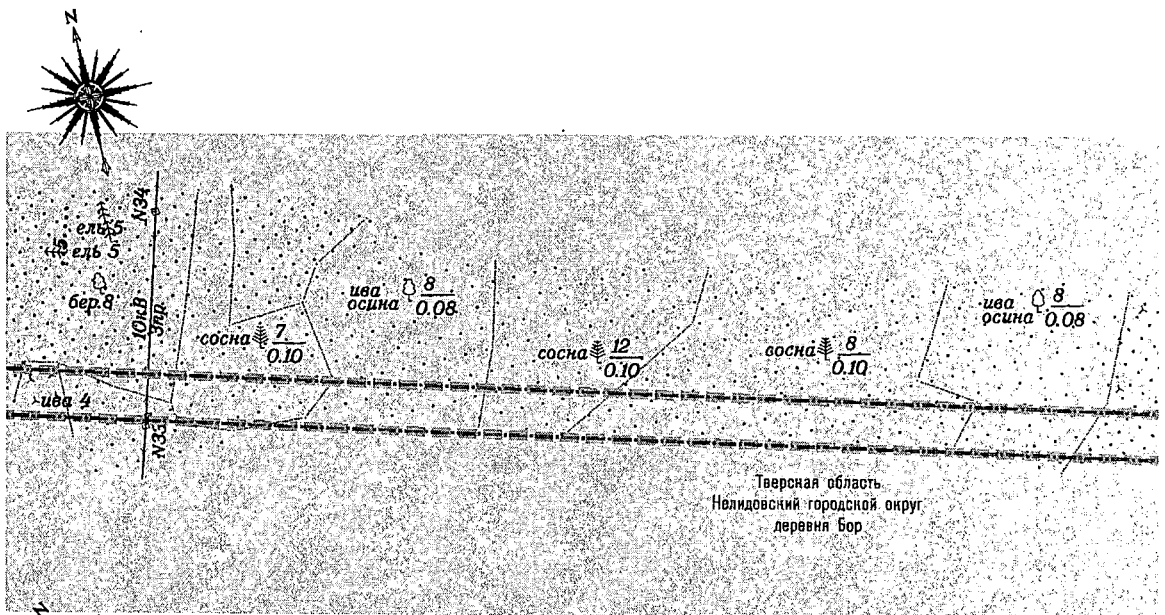


— границы территории, в отношении которой осуществляется подготовка проекта планировки

- - границы зоны планируемого размещения линейного объекта


1 •

- номера характерных точек границ зон планируемого размещения линейных объектов, в том числе точек начала и окончания, точек изменения описания границ таких зон



УСЛОВНЫЕ ОБОЗНАЧЕНИЯ

ГРАНИЦЫ



- границы территории, в отношении которой осуществляется подготовка проекта планировки

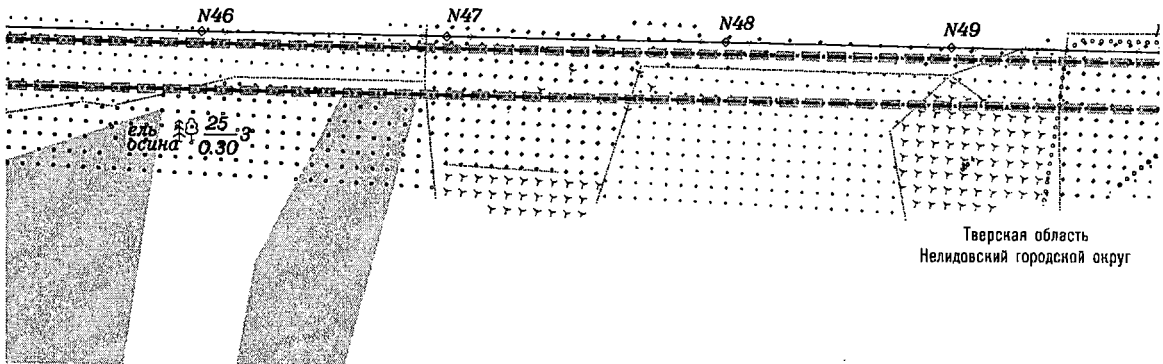
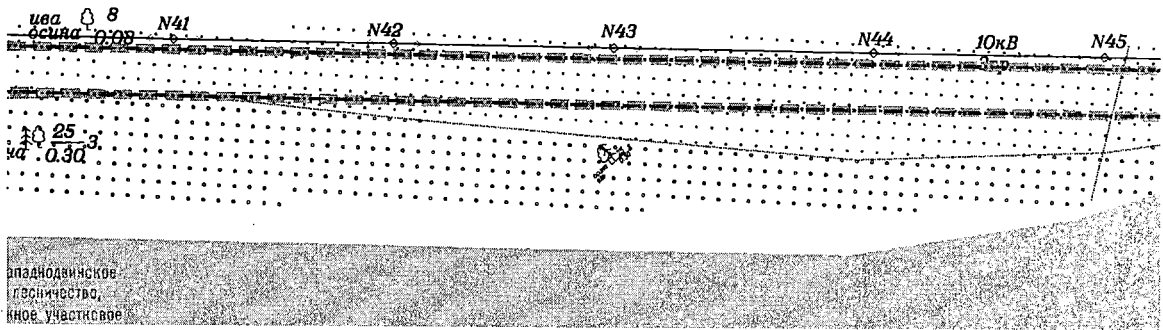
- границы зоны планируемого размещения линейного объекта

1 •

- номера характерных точек границ зон планируемого размещения линейных объектов, в том числе точек начала и окончания, точек изменения описания границ таких зон



Тверская область
Нелидовский городской округ



УСЛОВНЫЕ ОБОЗНАЧЕНИЯ

ГРАНИЦЫ

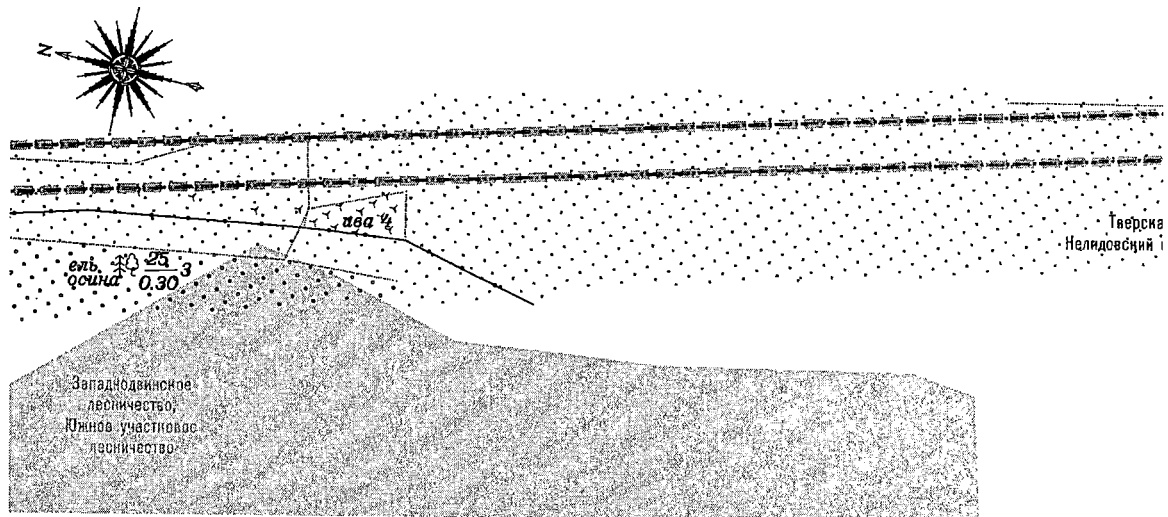
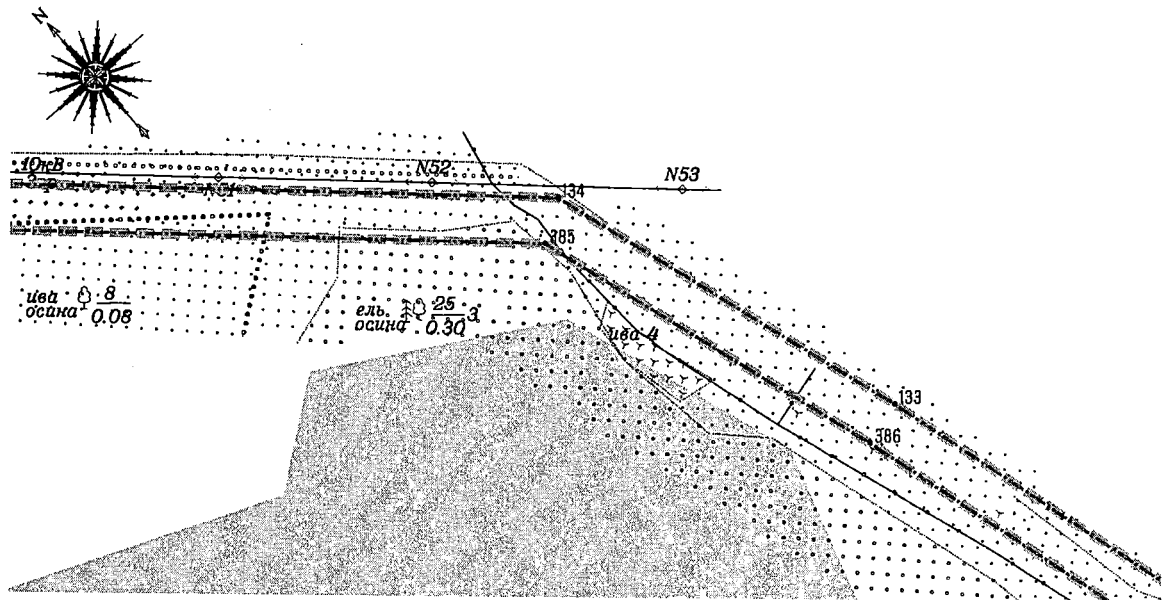


— границы территории, в отношении которой осуществляется подготовка проекта планировки

- - границы зоны планируемого размещения линейного объекта


1 •

- - номера характерных точек границ зон планируемого размещения линейных объектов, в том числе точек начала и окончания, точек изменения описания границ таких зон



УСЛОВНЫЕ ОБОЗНАЧЕНИЯ

ГРАНИЦЫ

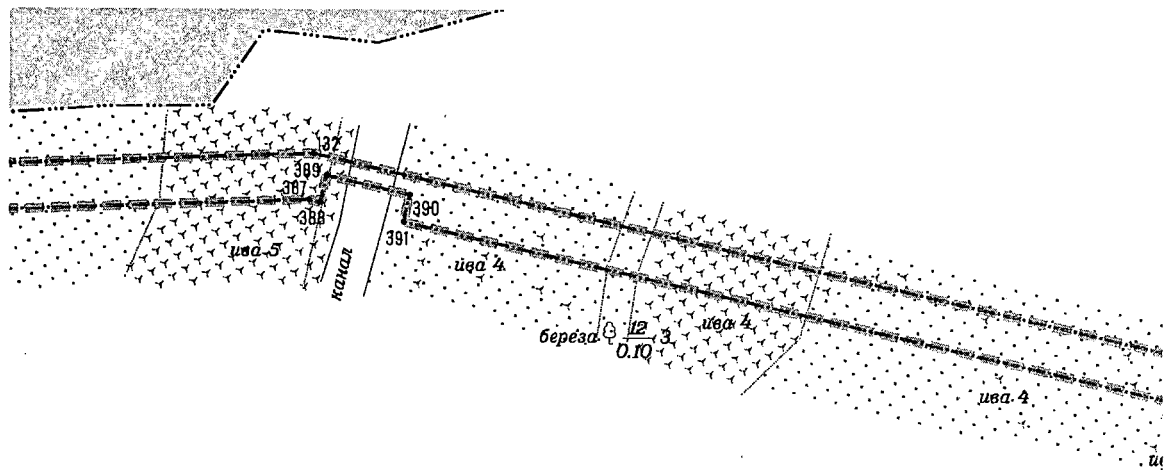
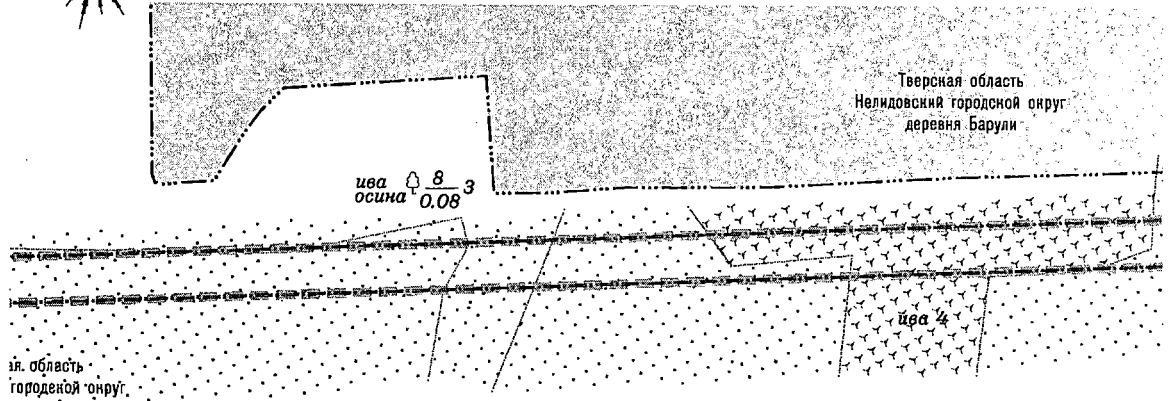
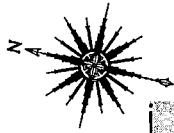


- границы территории, в отношении которой осуществляется подготовка проекта планировки

- границы зоны планируемого размещения линейного объекта


1 •

- номера характерных точек границ зон планируемого размещения линейных объектов, в том числе точек начала и окончания, точек изменения описания границ таких зон



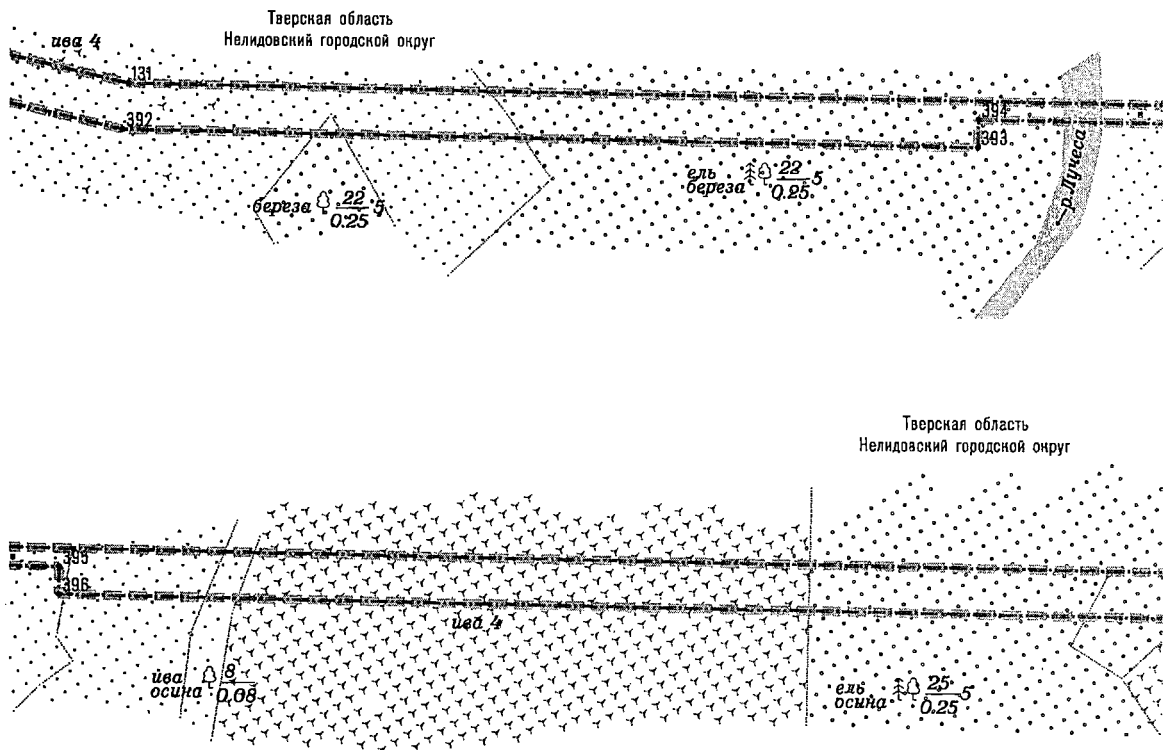
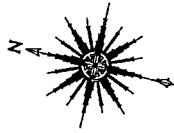
УСЛОВНЫЕ ОБОЗНАЧЕНИЯ

ГРАНИЦЫ




1 •

- границы территории, в отношении которой осуществляется подготовка проекта планировки
- границы зоны планируемого размещения линейного объекта
- номера характерных точек границ зон планируемого размещения линейных объектов, в том числе точек начала и окончания, точек изменения описания границ таких зон



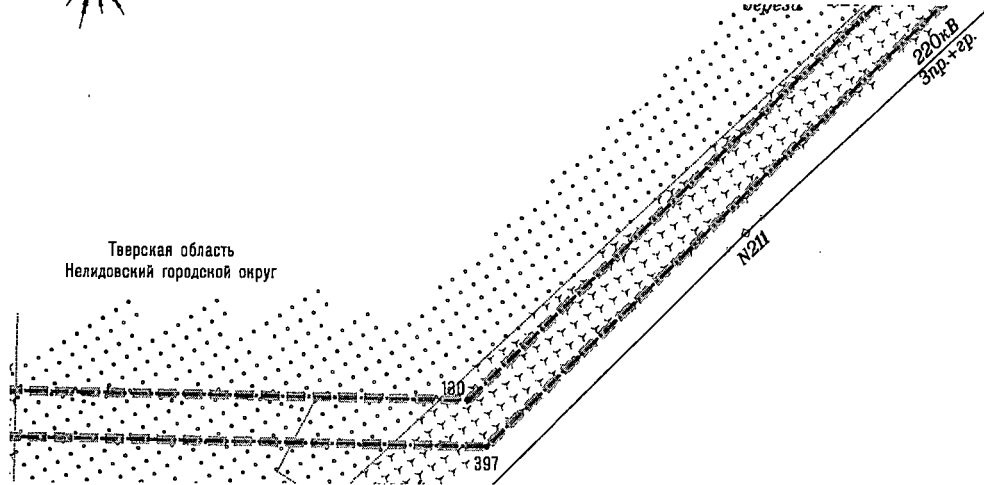
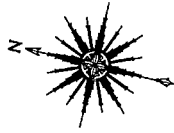
УСЛОВНЫЕ ОБОЗНАЧЕНИЯ

ГРАНИЦЫ

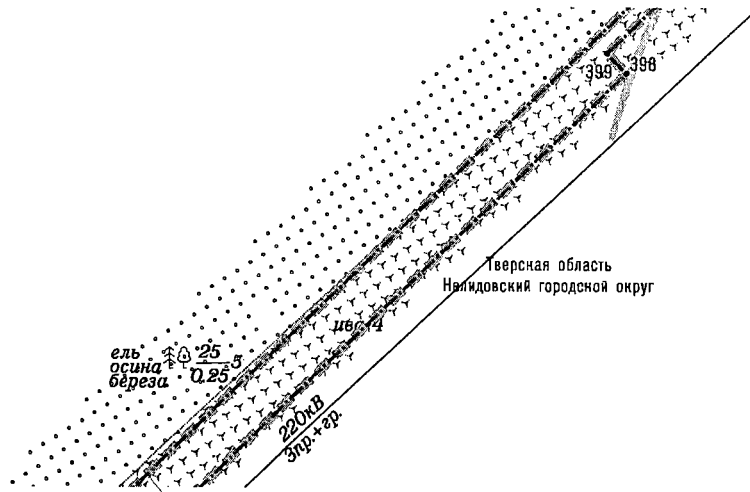


1 •

- границы территории, в отношении которой осуществляется подготовка проекта планировки
- границы зоны планируемого размещения линейного объекта
- номера характерных точек границ зон планируемого размещения линейных объектов, в том числе точек начала и окончания, точек изменения описания границ таких зон



Тверская область
Нелиудовский городской округ




Тверская область
Нелиудовский городской округ

ель 25
осина 0.25
береза 5

УСЛОВНЫЕ ОБОЗНАЧЕНИЯ

ГРАНИЦЫ

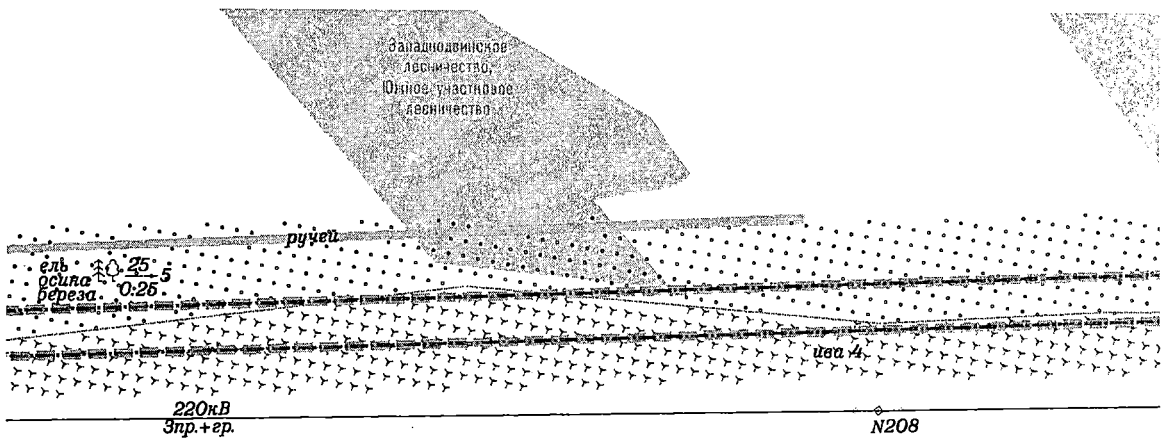
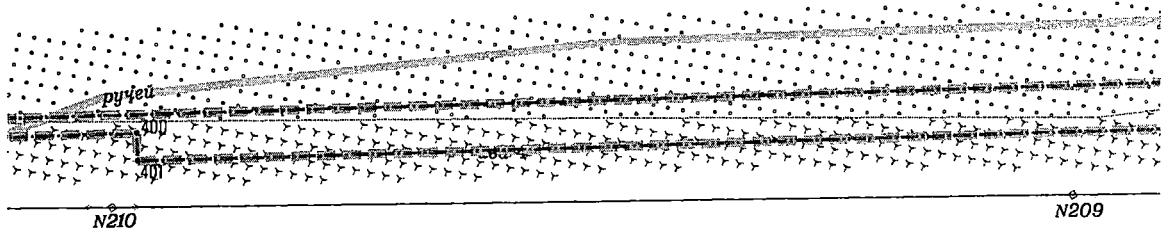


1 •

- границы территории, в отношении которой осуществляется подготовка проекта планировки
- границы зоны планируемого размещения линейного объекта
- номера характерных точек границ зон планируемого размещения линейных объектов, в том числе точек начала и окончания, точек изменения описания границ таких зон




Тверская область
Нелидовский городской округ



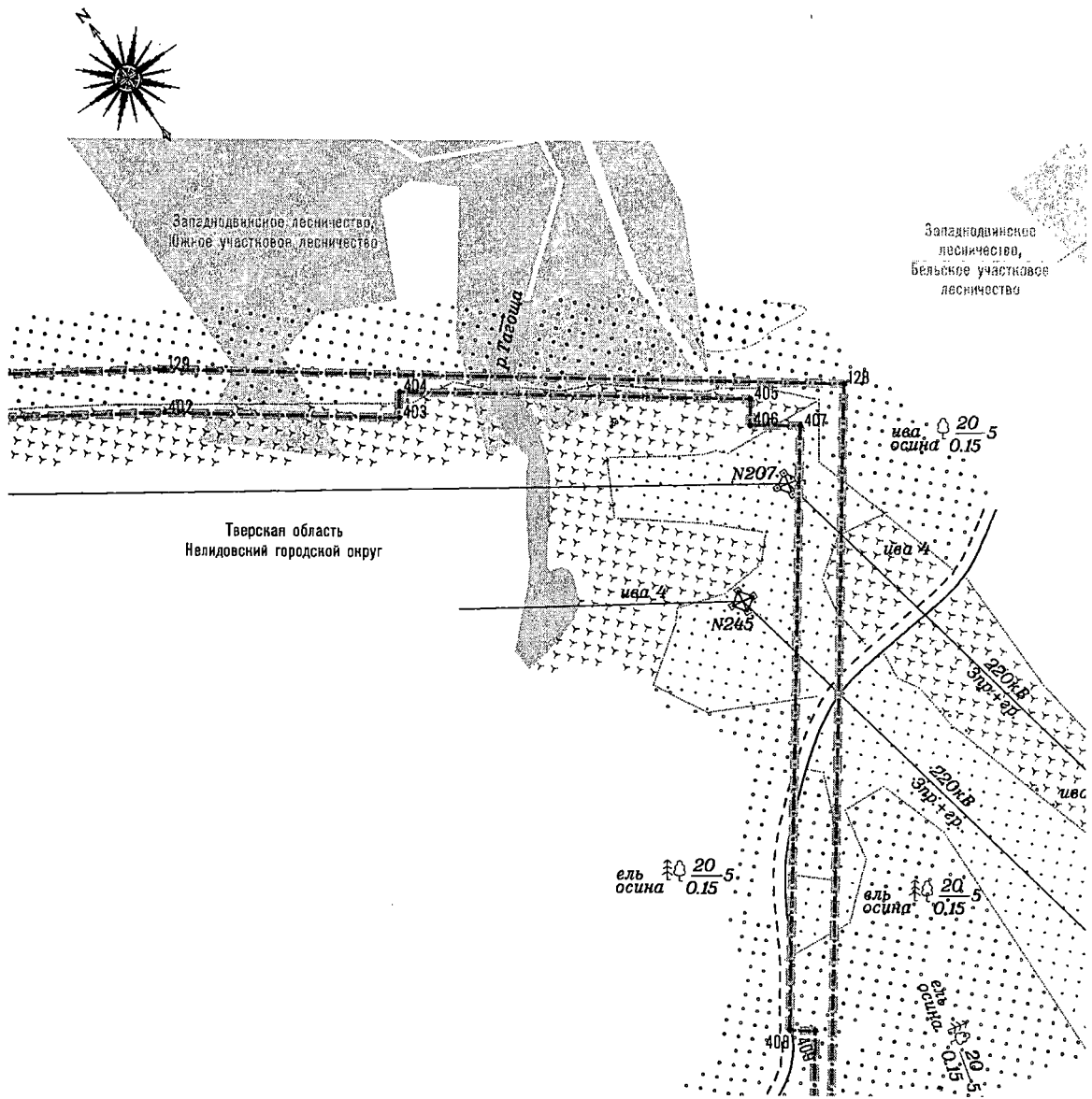
УСЛОВНЫЕ ОБОЗНАЧЕНИЯ

ГРАНИЦЫ




1 •

- границы территории, в отношении которой осуществляется подготовка проекта планировки
- границы зоны планируемого размещения линейного объекта
- номера характерных точек границ зон планируемого размещения линейных объектов, в том числе точек начала и окончания, точек изменения описания границ таких зон



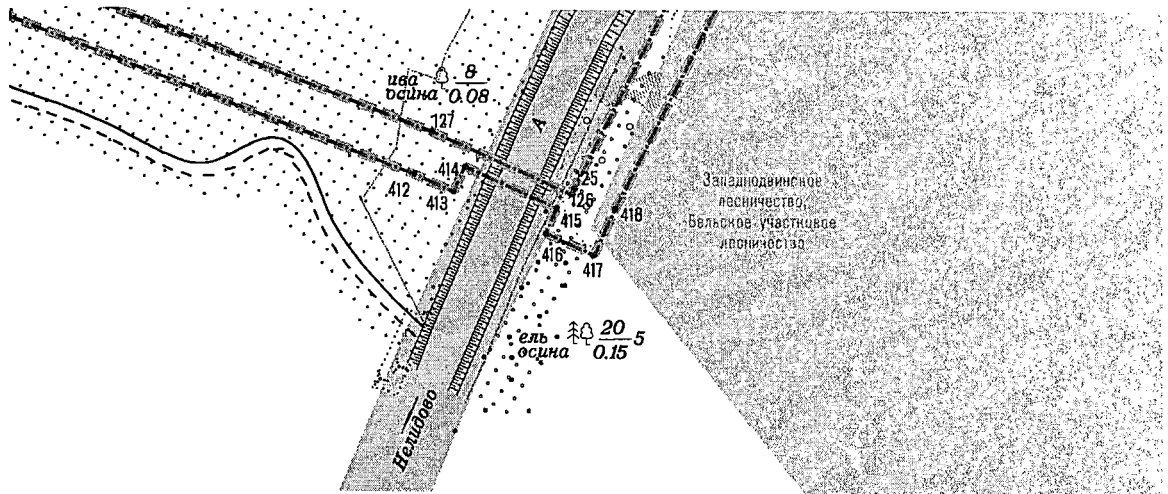
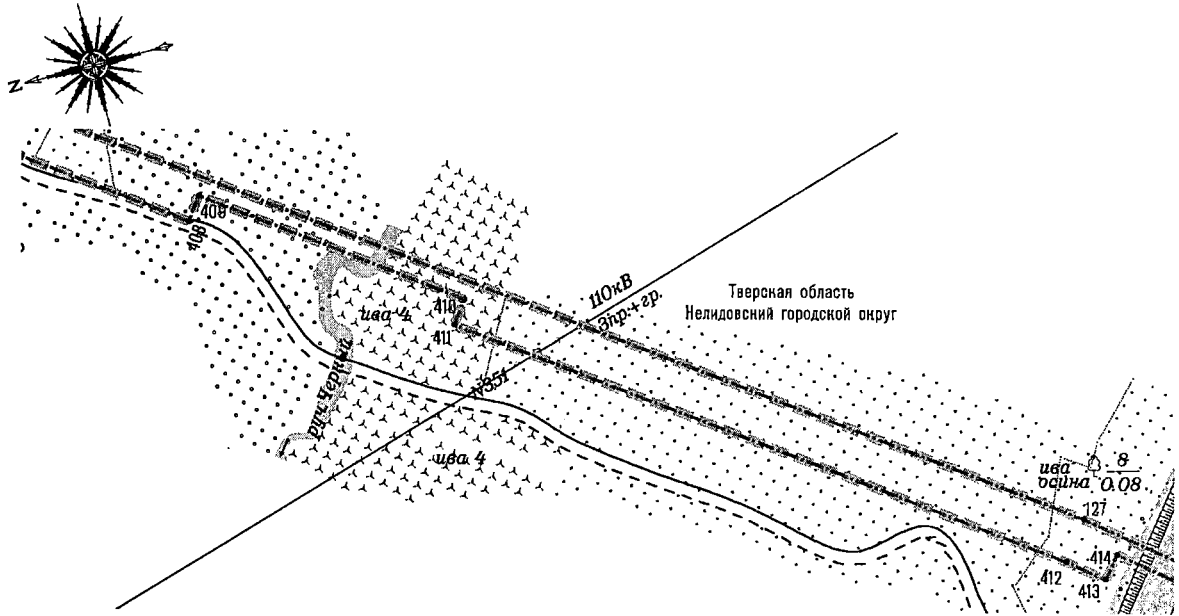
УСЛОВНЫЕ ОБОЗНАЧЕНИЯ

ГРАНИЦЫ



1 •

- границы территории, в отношении которой осуществляется подготовка проекта планировки
- границы зоны планируемого размещения линейного объекта
- номера характерных точек границ зон планируемого размещения линейных объектов, в том числе точек начала и окончания, точек изменения описания границ таких зон



УСЛОВНЫЕ ОБОЗНАЧЕНИЯ

ГРАНИЦЫ




- границы территории, в отношении которой осуществляется подготовка проекта планировки

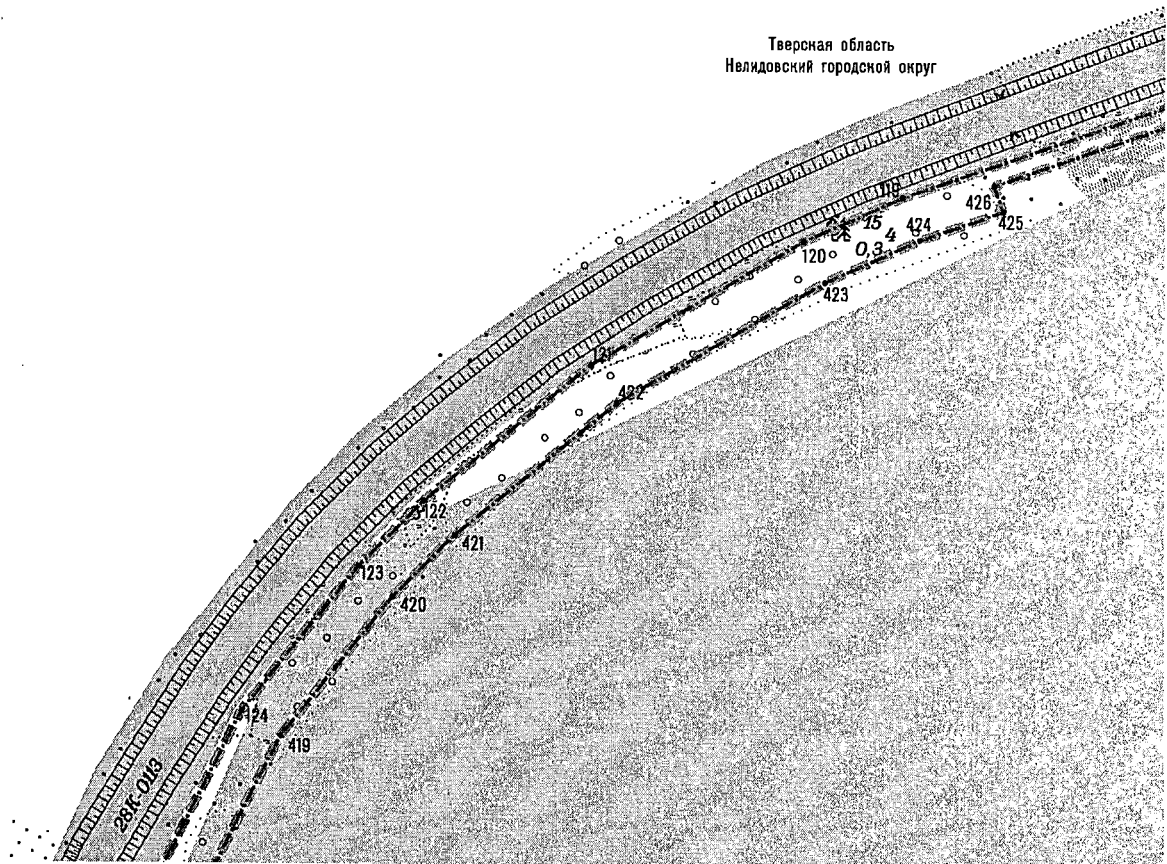
- границы зоны планируемого размещения линейного объекта

- номера характерных точек границ зон планируемого размещения линейных объектов, в том числе точек начала и окончания, точек изменения описания границ таких зон

1.




Тверская область
Нелидовский городской округ



УСЛОВНЫЕ ОБОЗНАЧЕНИЯ

ГРАНИЦЫ

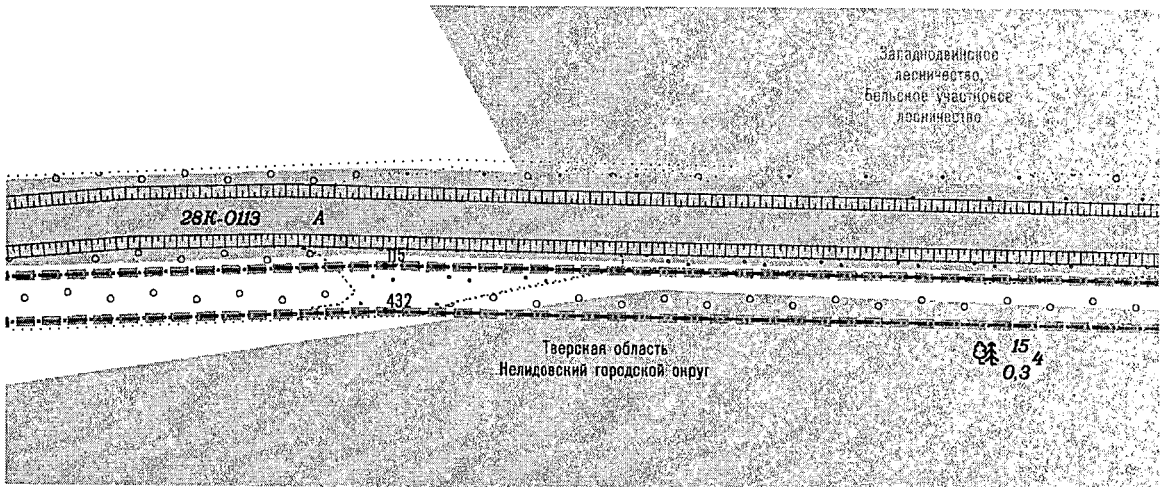
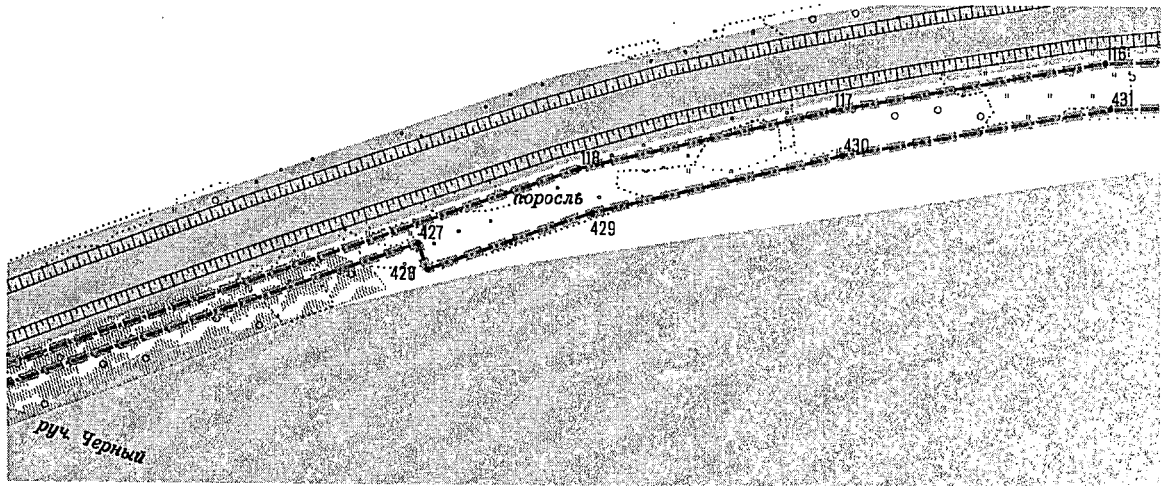



— границы территории, в отношении которой осуществляется подготовка проекта планировки

— границы зоны планируемого размещения линейного объекта

1 •

— номера характерных точек границ зон планируемого размещения линейных объектов, в том числе точек начала и окончания, точек изменения описания границ таких зон



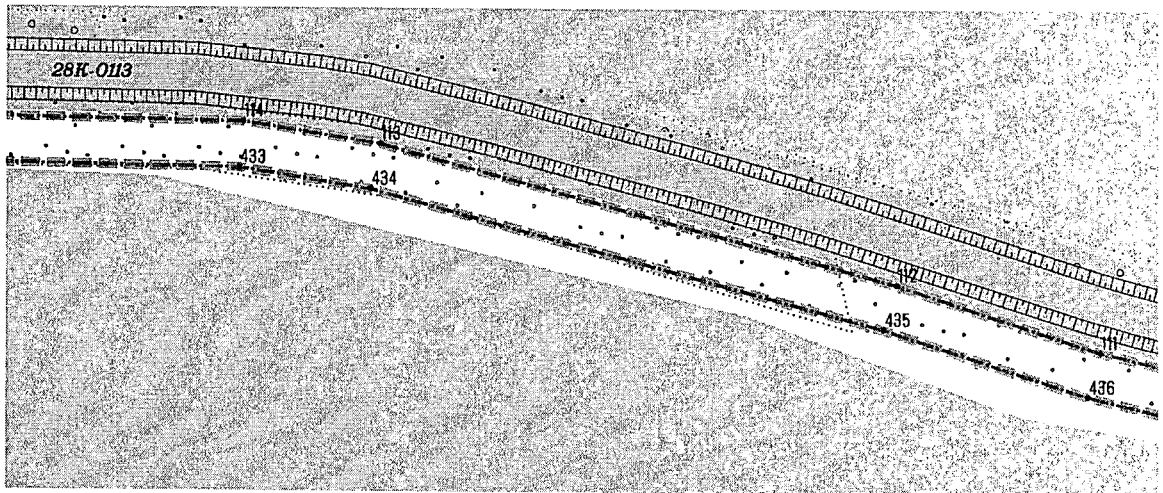

УСЛОВНЫЕ ОБОЗНАЧЕНИЯ

ГРАНИЦЫ



1 •

- границы территории, в отношении которой осуществляется подготовка проекта планировки
- границы зоны планируемого размещения линейного объекта
- номера характерных точек границ зон планируемого размещения линейных объектов, в том числе точек начала и окончания, точек изменения описания границ таких зон



УСЛОВНЫЕ ОБОЗНАЧЕНИЯ

ГРАНИЦЫ

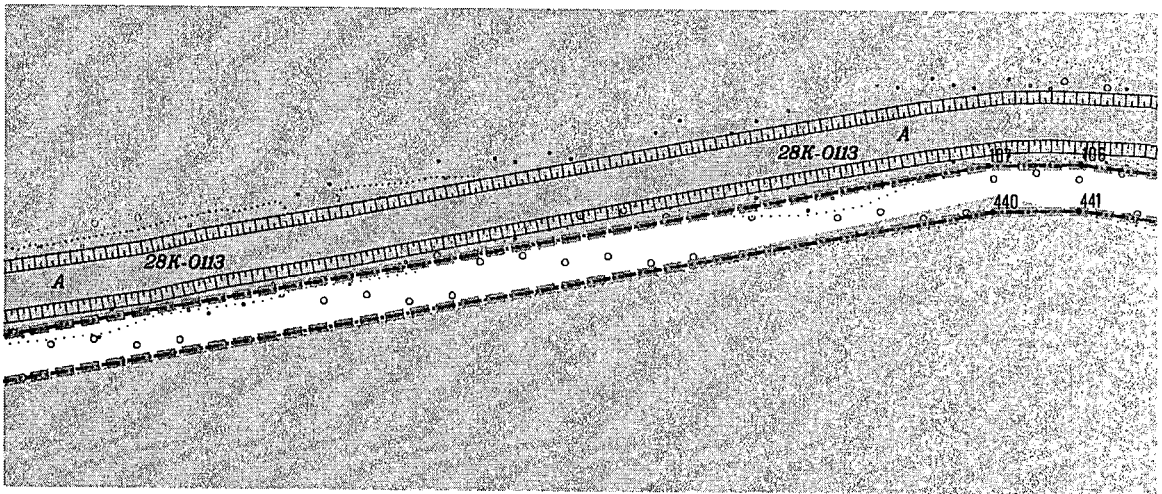
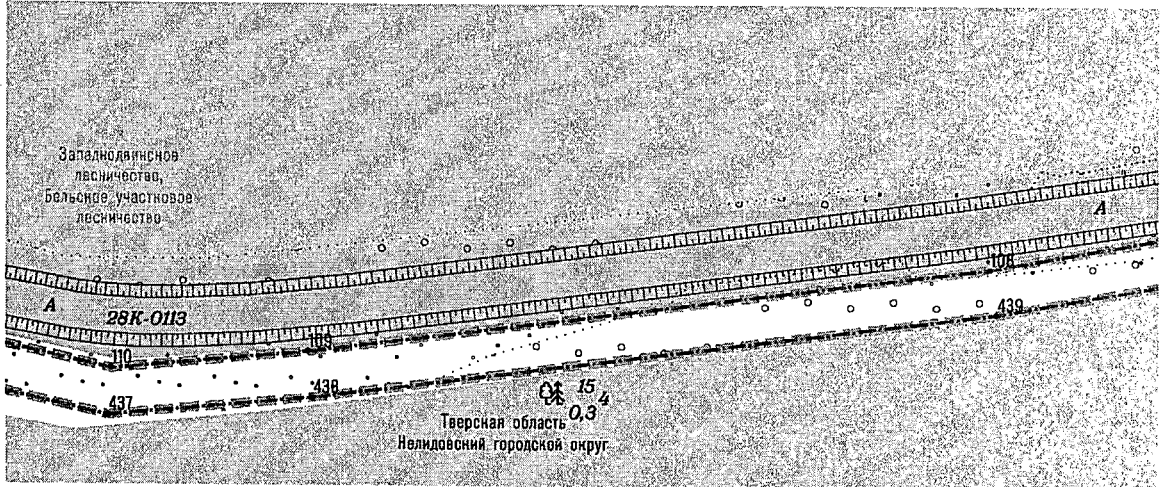



1 •

— границы территории, в отношении которой осуществляется подготовка проекта планировки


— границы зоны планируемого размещения линейного объекта

— номера характерных точек границ зон планируемого размещения линейных объектов, в том числе точек начала и окончания, точек изменения описания границ таких зон



УСЛОВНЫЕ ОБОЗНАЧЕНИЯ

ГРАНИЦЫ

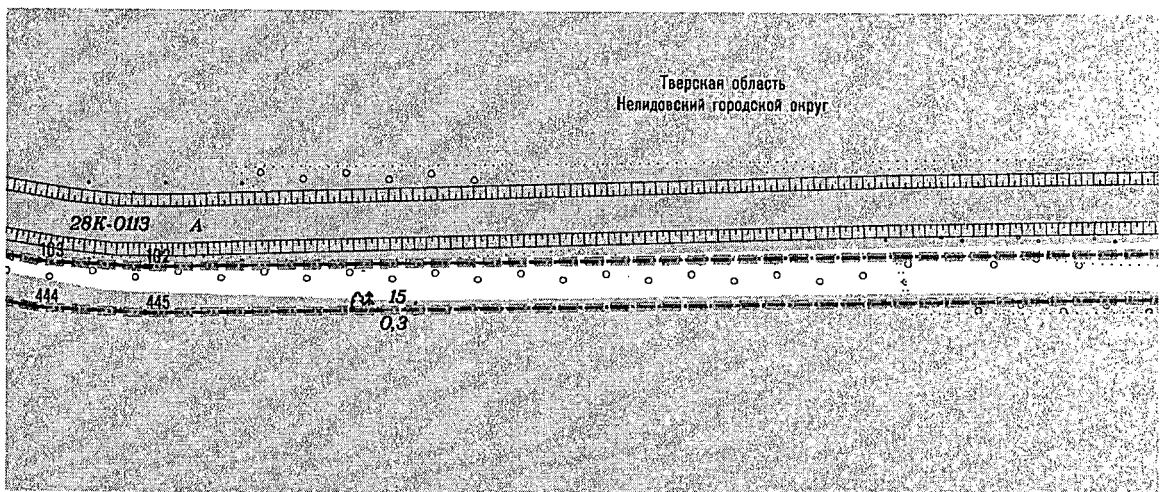



- границы территории, в отношении которой осуществляется подготовка проекта планировки

- границы зоны планируемого размещения линейного объекта

1.

- номера характерных точек границ зон планируемого размещения линейных объектов, в том числе точек начала и окончания, точек изменения описания границ таких зон



УСЛОВНЫЕ ОБОЗНАЧЕНИЯ

ГРАНИЦЫ

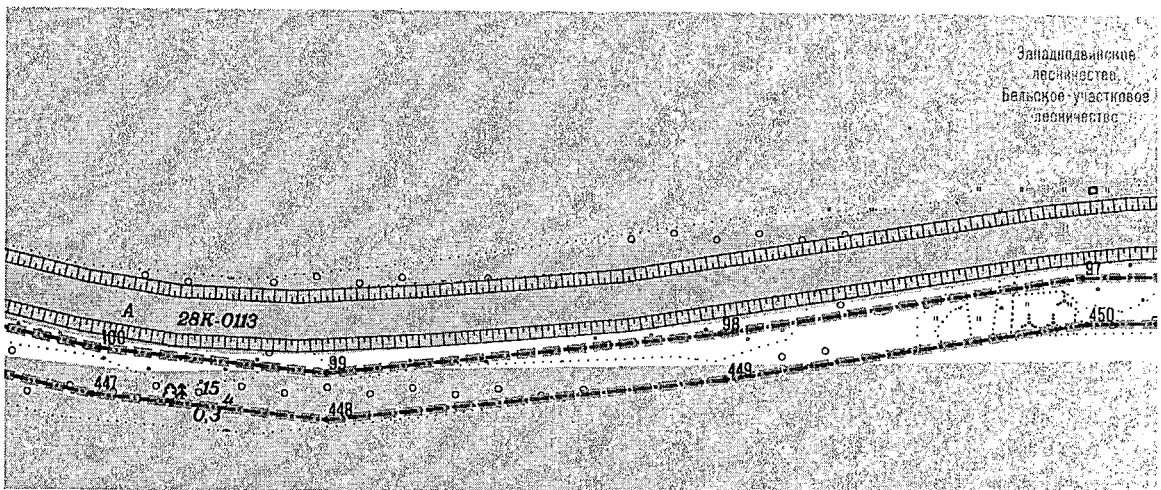
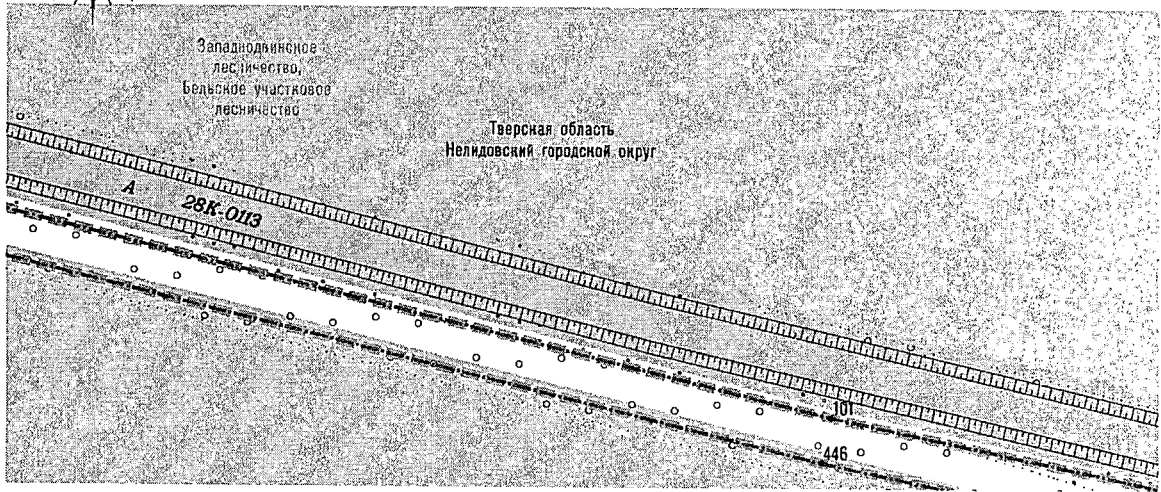
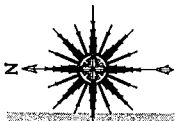


- границы территории, в отношении которой осуществляется подготовка проекта планировки

- границы зоны планируемого размещения линейного объекта

1 •

- номера характерных точек границ зон планируемого размещения линейных объектов, в том числе точек начала и окончания, точек изменения описания границ таких зон



УСЛОВНЫЕ ОБОЗНАЧЕНИЯ

ГРАНИЦЫ





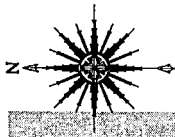
— границы территории, в отношении которой осуществляется подготовка проекта планировки



— границы зоны планируемого размещения линейного объекта


1•

— номера характерных точек границ зон планируемого размещения линейных объектов, в том числе точек начала и окончания, точек изменения описания границ таких зон



УСЛОВНЫЕ ОБОЗНАЧЕНИЯ

ГРАНИЦЫ

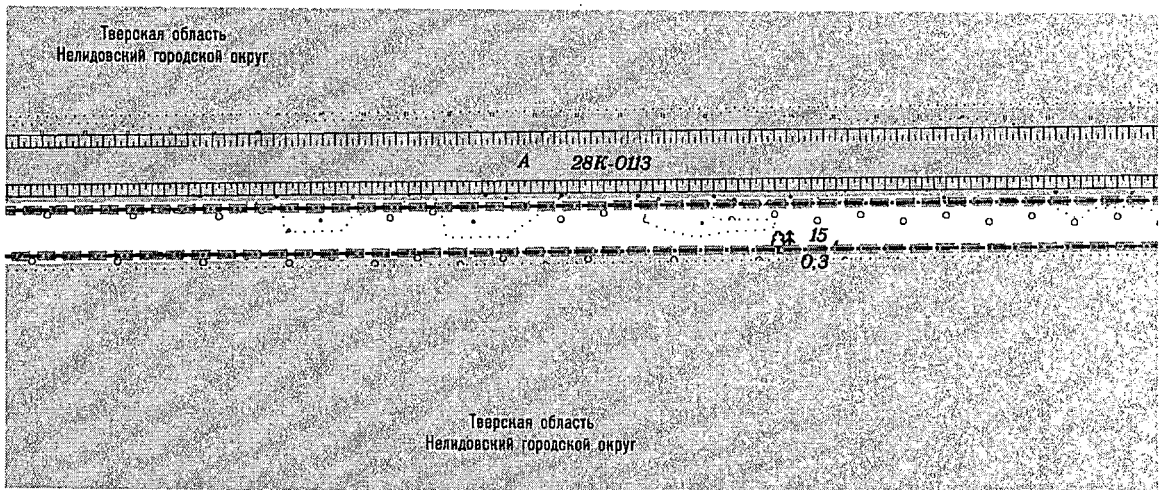

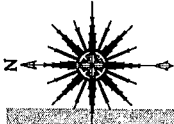


— границы территории, в отношении которой осуществляется подготовка проекта планировки

- границы зоны планируемого размещения линейного объекта


1 •

- номера характерных точек границ зон планируемого размещения линейных объектов, в том числе точек начала и окончания, точек изменения описания границ таких зон



УСЛОВНЫЕ ОБОЗНАЧЕНИЯ

ГРАНИЦЫ

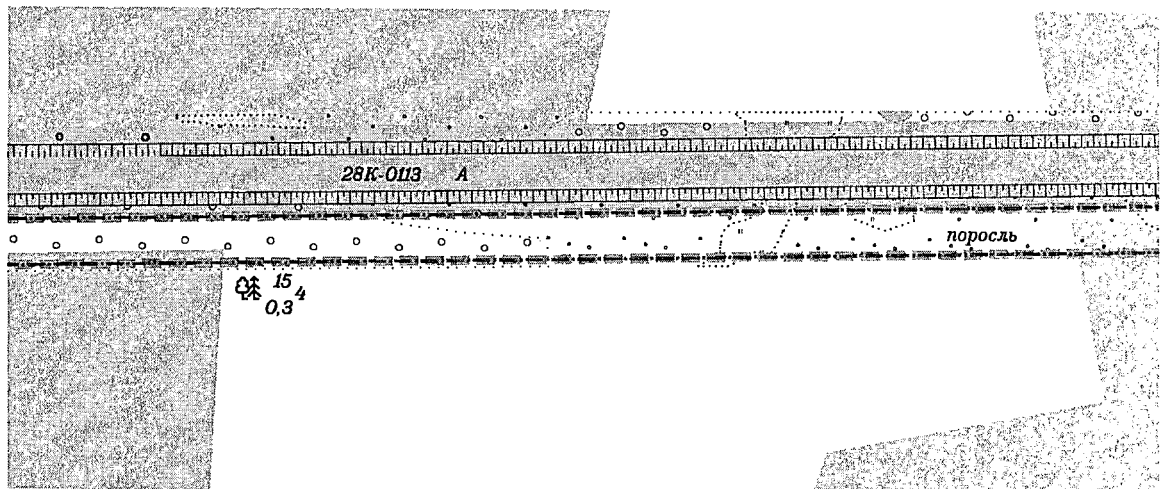
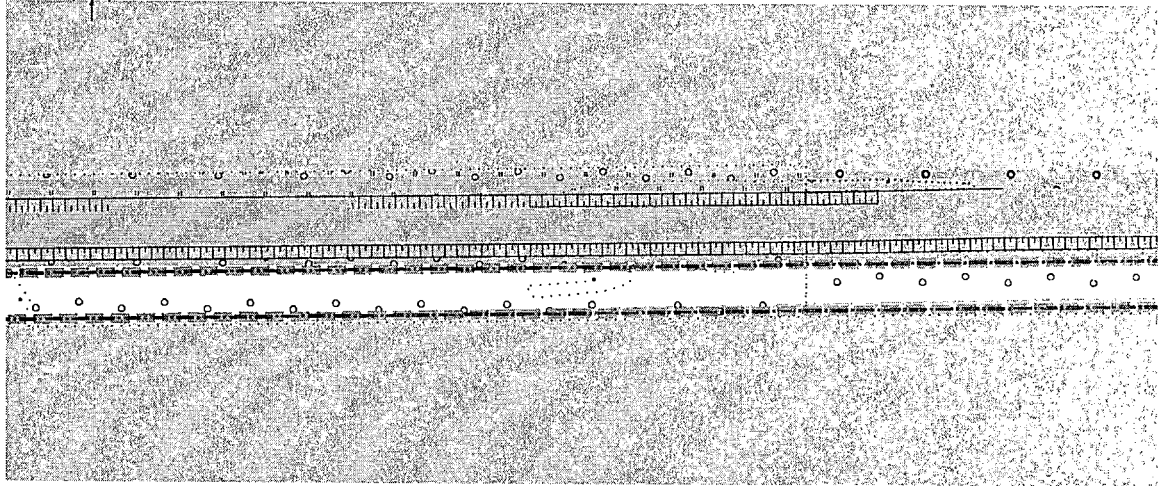
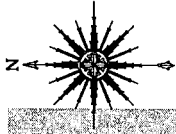


- границы территории, в отношении которой осуществляется подготовка проекта планировки

- границы зоны планируемого размещения линейного объекта


1 •

- номера характерных точек границ зон планируемого размещения линейных объектов, в том числе точек начала и окончания, точек изменения описания границ таких зон



УСЛОВНЫЕ ОБОЗНАЧЕНИЯ

ГРАНИЦЫ



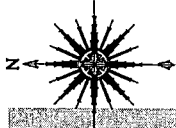


— границы территории, в отношении которой осуществляется подготовка проекта планировки

- - границы зоны планируемого размещения линейного объекта

1 •

- - номера характерных точек границ зон планируемого размещения линейных объектов, в том числе точек начала и окончания, точек изменения описания границ таких зон



УСЛОВНЫЕ ОБОЗНАЧЕНИЯ

ГРАНИЦЫ






— границы территории, в отношении которой осуществляется подготовка проекта планировки

- границы зоны планируемого размещения линейного объекта


1 •

- номера характерных точек границ зон планируемого размещения линейных объектов, в том числе точек начала и окончания, точек изменения описания границ таких зон



УСЛОВНЫЕ ОБОЗНАЧЕНИЯ

ГРАНИЦЫ

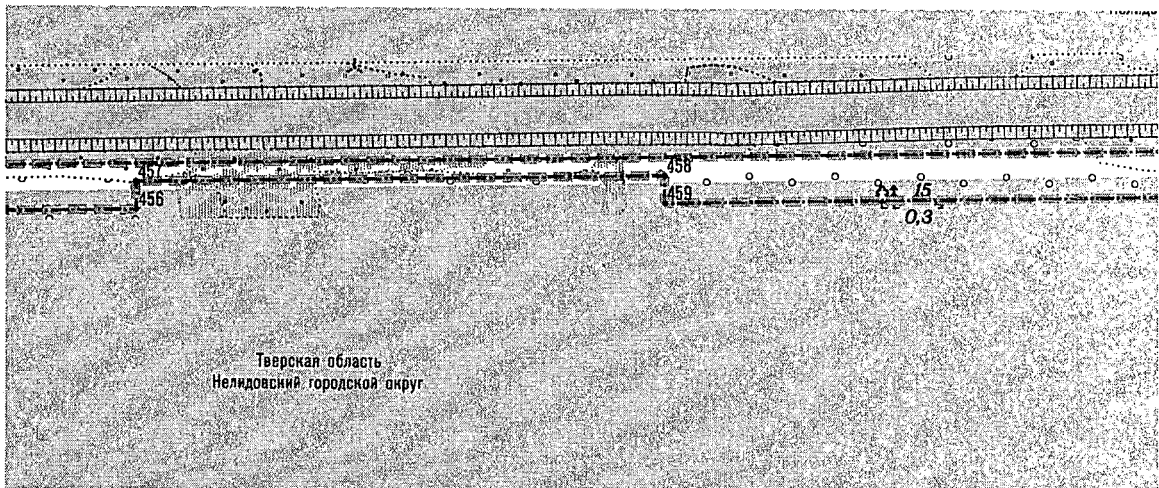

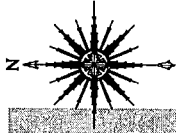


— границы территории, в отношении которой осуществляется подготовка проекта планировки

- - границы зоны планируемого размещения линейного объекта


1 •

- - номера характерных точек границ зон планируемого размещения линейных объектов, в том числе точек начала и окончания, точек изменения описания границ таких зон



УСЛОВНЫЕ ОБОЗНАЧЕНИЯ

ГРАНИЦЫ

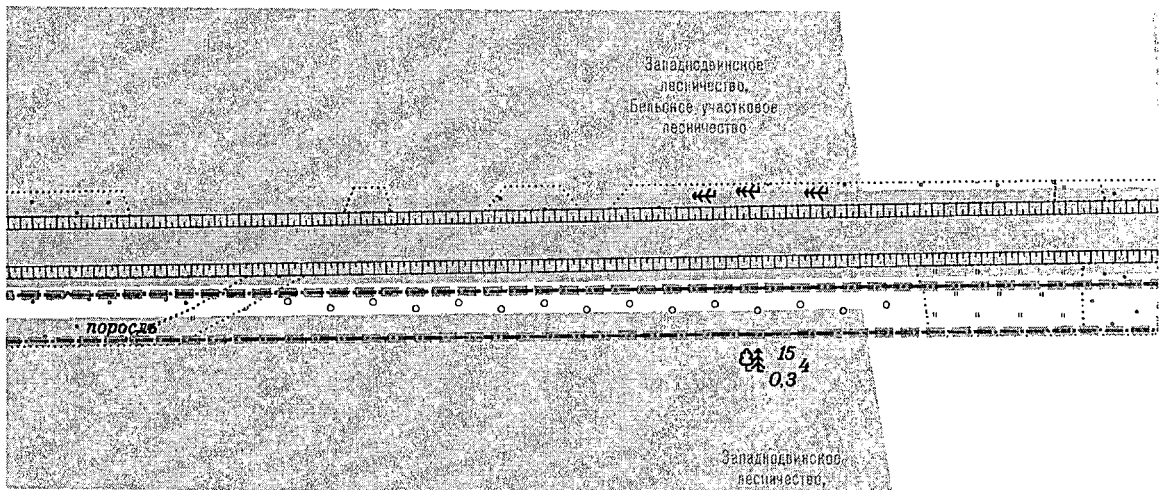
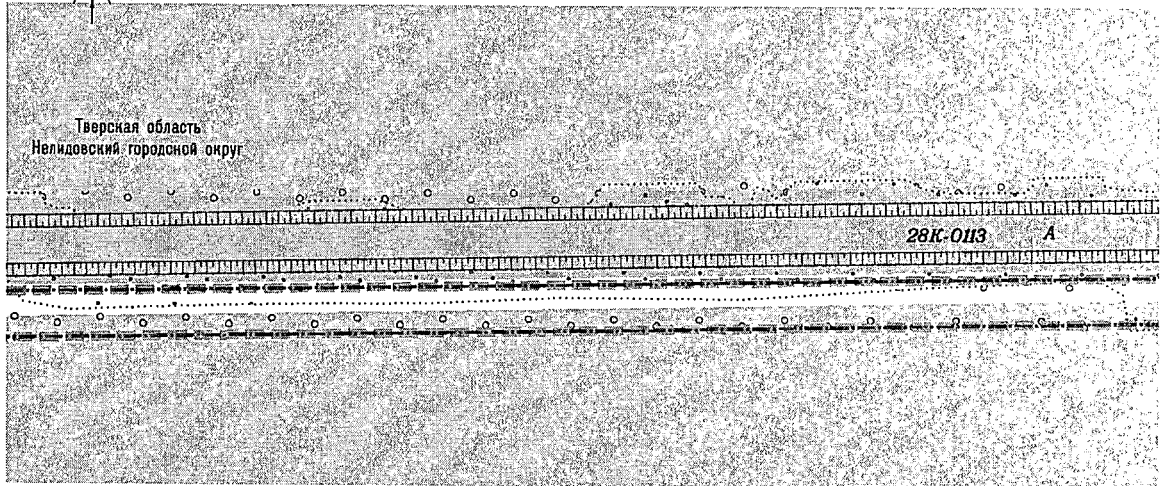
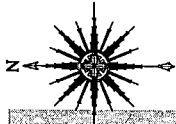


- границы территории, в отношении которой осуществляется подготовка проекта планировки

- границы зоны планируемого размещения линейного объекта


1 •

- номера характерных точек границ зон планируемого размещения линейных объектов, в том числе точек начала и окончания, точек изменения описания границ таких зон



УСЛОВНЫЕ ОБОЗНАЧЕНИЯ

ГРАНИЦЫ

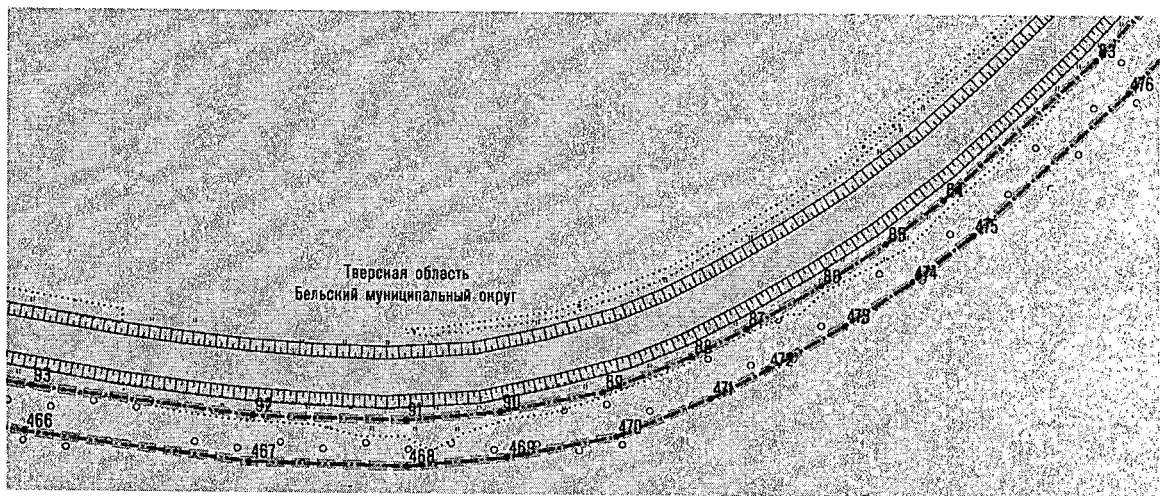
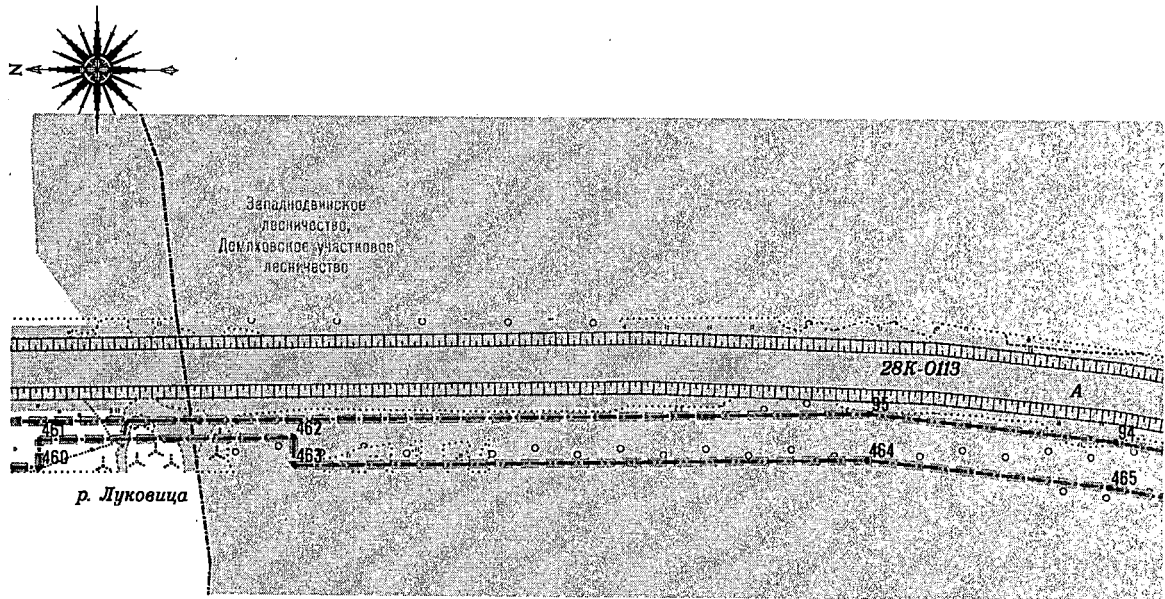


— границы территории, в отношении которой осуществляется подготовка проекта планировки

— границы зоны планируемого размещения линейного объекта


1 •

— номера характерных точек границ зон планируемого размещения линейных объектов, в том числе точек начала и окончания, точек изменения описания границ таких зон



УСЛОВНЫЕ ОБОЗНАЧЕНИЯ

ГРАНИЦЫ

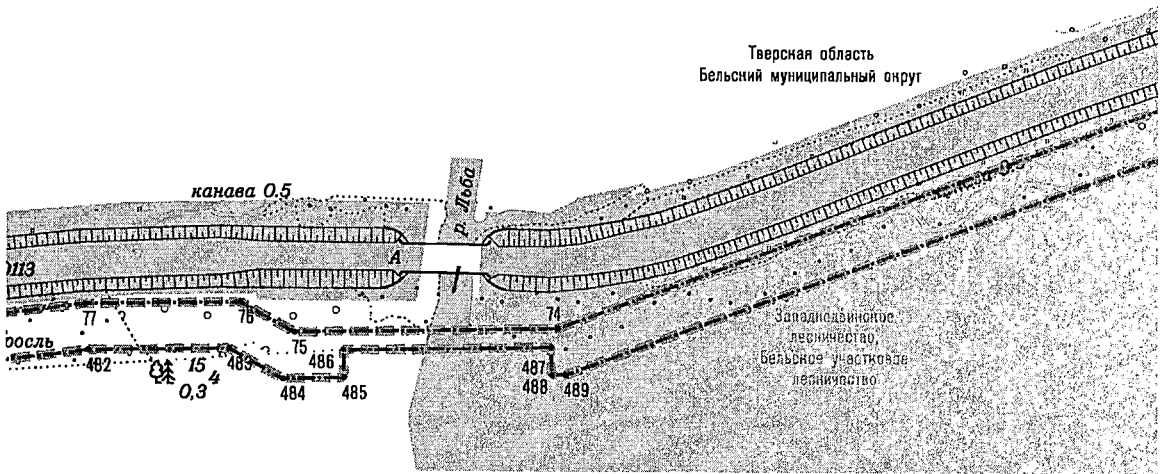
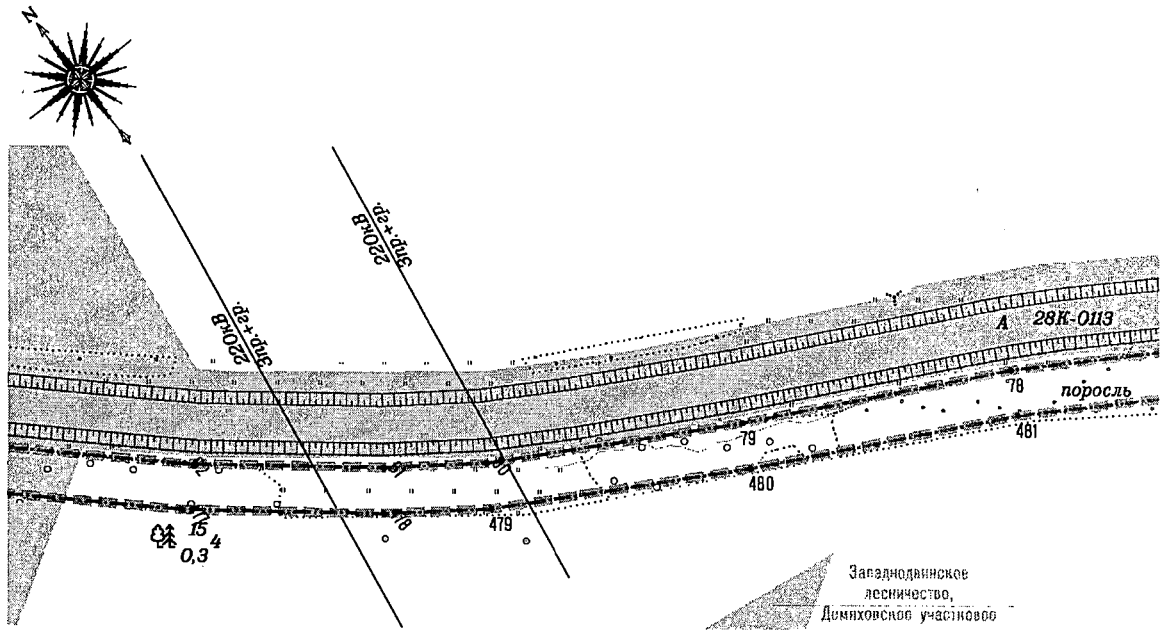


- границы территории, в отношении которой осуществляется подготовка проекта планировки

- границы зоны планируемого размещения линейного объекта


1 •

- номера характерных точек границ зон планируемого размещения линейных объектов, в том числе точек начала и окончания, точек изменения описания границ таких зон




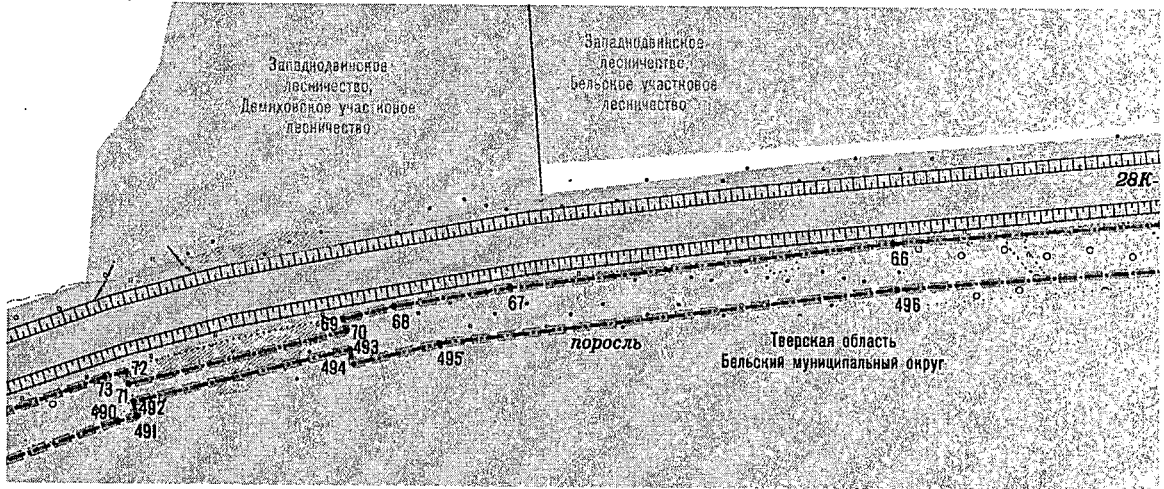
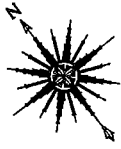
УСЛОВНЫЕ ОБОЗНАЧЕНИЯ

ГРАНИЦЫ




1.

- границы территории, в отношении которой осуществляется подготовка проекта планировки
- границы зоны планируемого размещения линейного объекта
- номера характерных точек границ зон планируемого размещения линейных объектов, в том числе точек начала и окончания, точек изменения описания границ таких зон



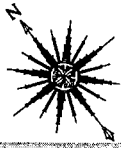


УСЛОВНЫЕ ОБОЗНАЧЕНИЯ

ГРАНИЦЫ




- границы территории, в отношении которой осуществляется подготовка проекта планировки
- границы зоны планируемого размещения линейного объекта
- номера характерных точек границ зон планируемого размещения линейных объектов, в том числе точек начала и окончания, точек изменения описания границ таких зон



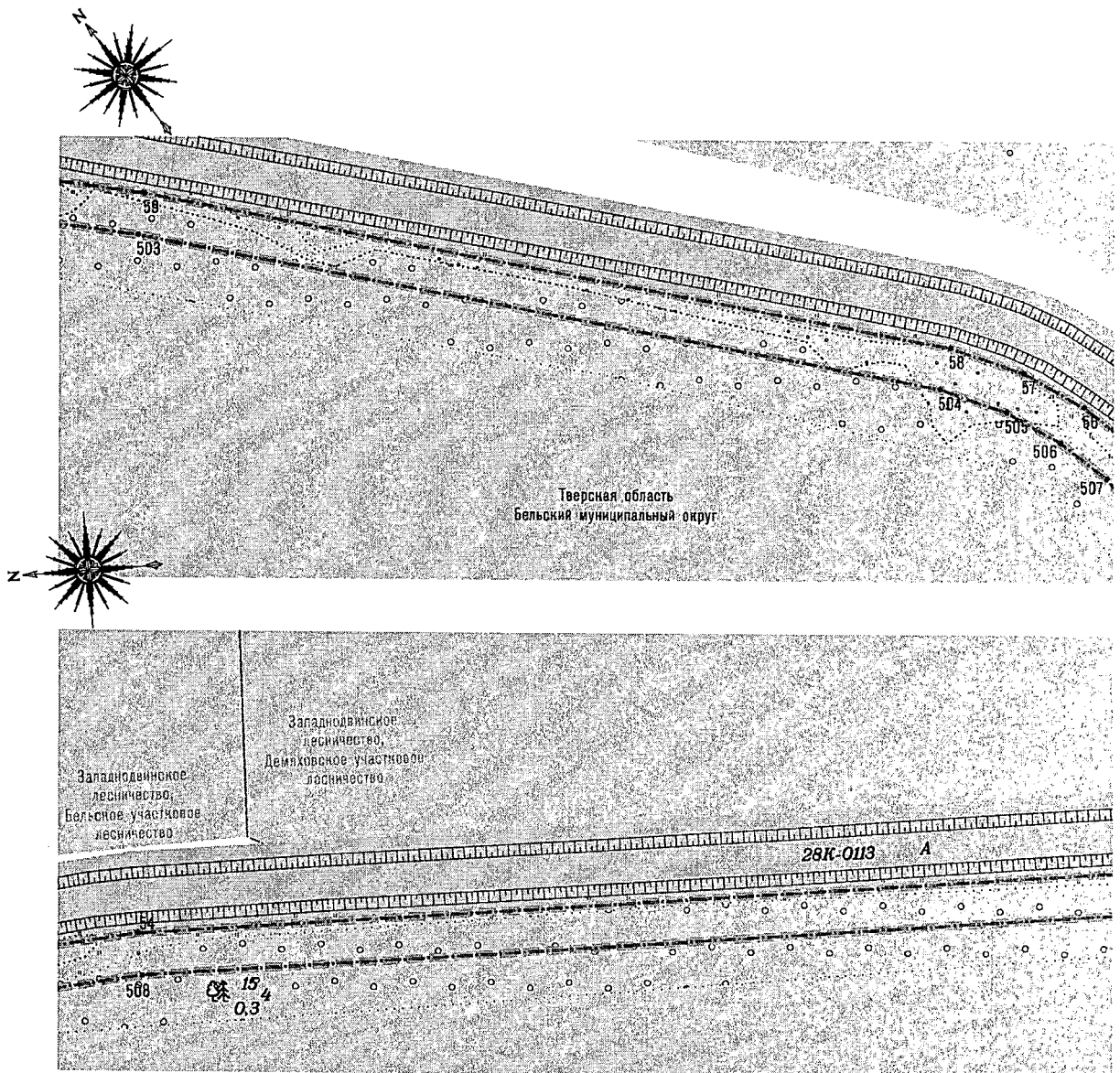
УСЛОВНЫЕ ОБОЗНАЧЕНИЯ

ГРАНИЦЫ



1 •

- границы территории, в отношении которой осуществляется подготовка проекта планировки
- границы зоны планируемого размещения линейного объекта
- номера характерных точек границ зон планируемого размещения линейных объектов, в том числе точек начала и окончания, точек изменения описания границ таких зон



УСЛОВНЫЕ ОБОЗНАЧЕНИЯ

ГРАНИЦЫ


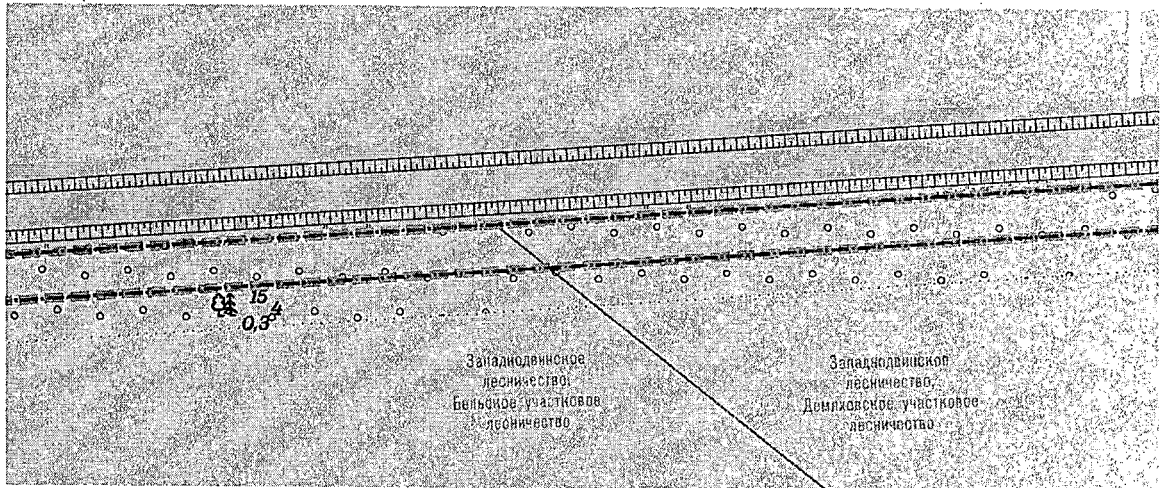



— границы территории, в отношении которой осуществляется подготовка проекта планировки

— границы зоны планируемого размещения линейного объекта


1 •

— номера характерных точек границ зон планируемого размещения линейных объектов, в том числе точек начала и окончания, точек изменения описания границ таких зон



УСЛОВНЫЕ ОБОЗНАЧЕНИЯ

ГРАНИЦЫ

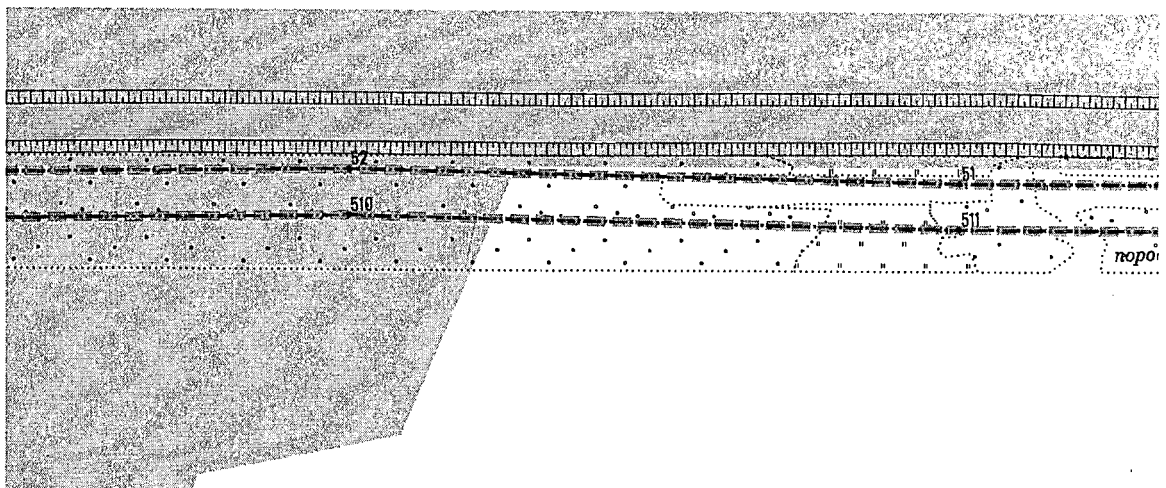



- границы территории, в отношении которой осуществляется подготовка проекта планировки

- границы зоны планируемого размещения линейного объекта


1.

- номера характерных точек границ зон планируемого размещения линейных объектов, в том числе точек начала и окончания, точек изменения описания границ таких зон



УСЛОВНЫЕ ОБОЗНАЧЕНИЯ

ГРАНИЦЫ

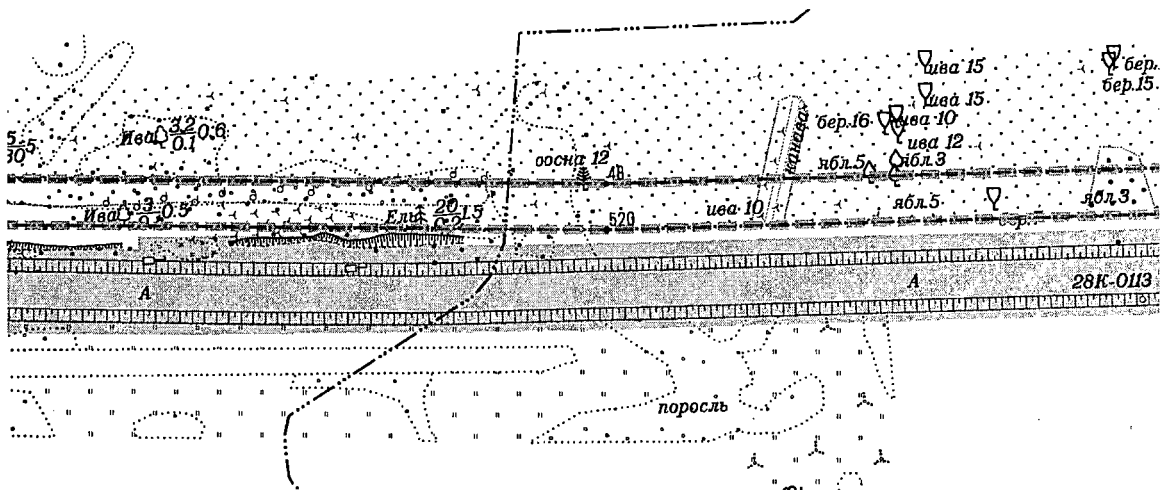
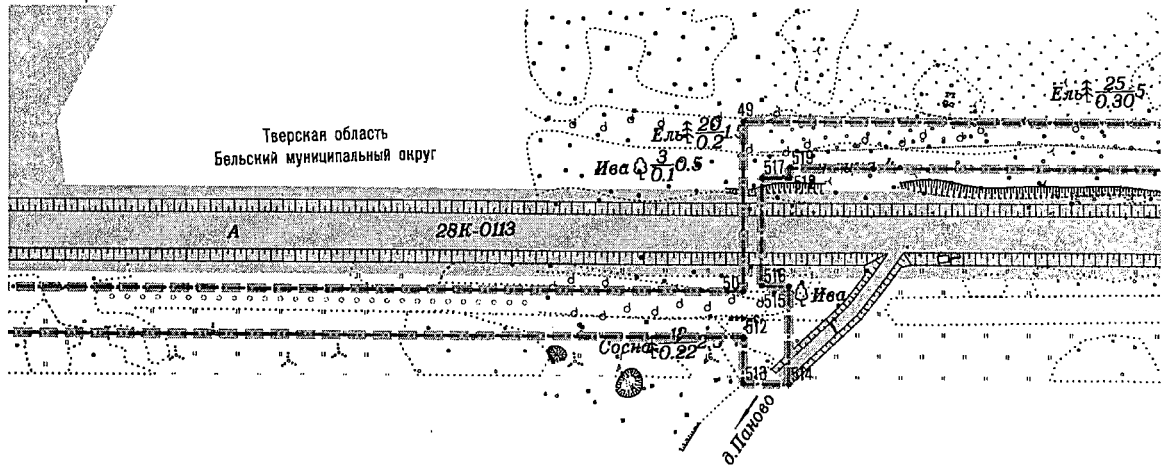
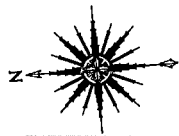


— границы территории, в отношении которой осуществляется подготовка проекта планировки

- границы зоны планируемого размещения линейного объекта

1 •

- номера характерных точек границ зон планируемого размещения линейных объектов, в том числе точек начала и окончания, точек изменения описания границ таких зон



УСЛОВНЫЕ ОБОЗНАЧЕНИЯ

ГРАНИЦЫ

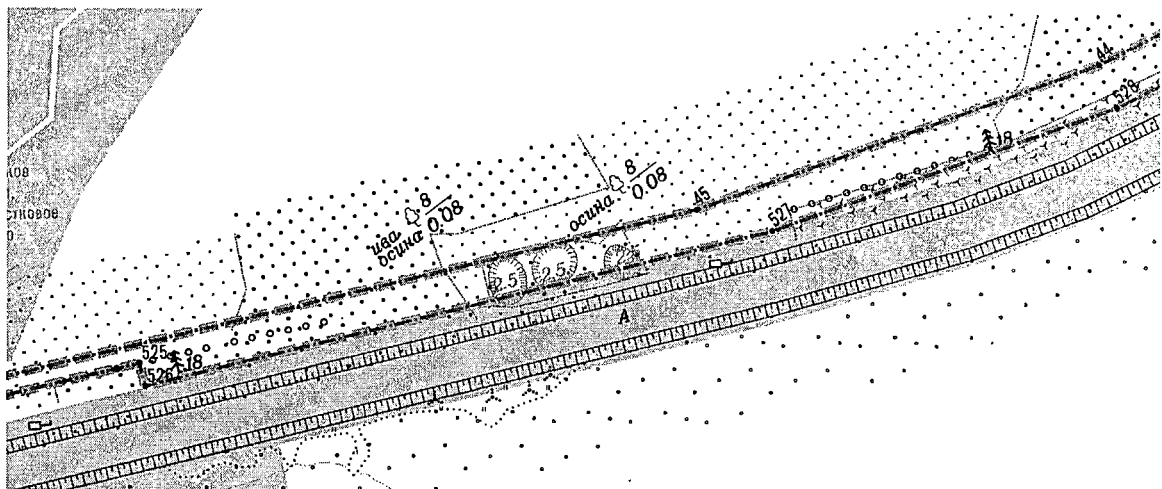
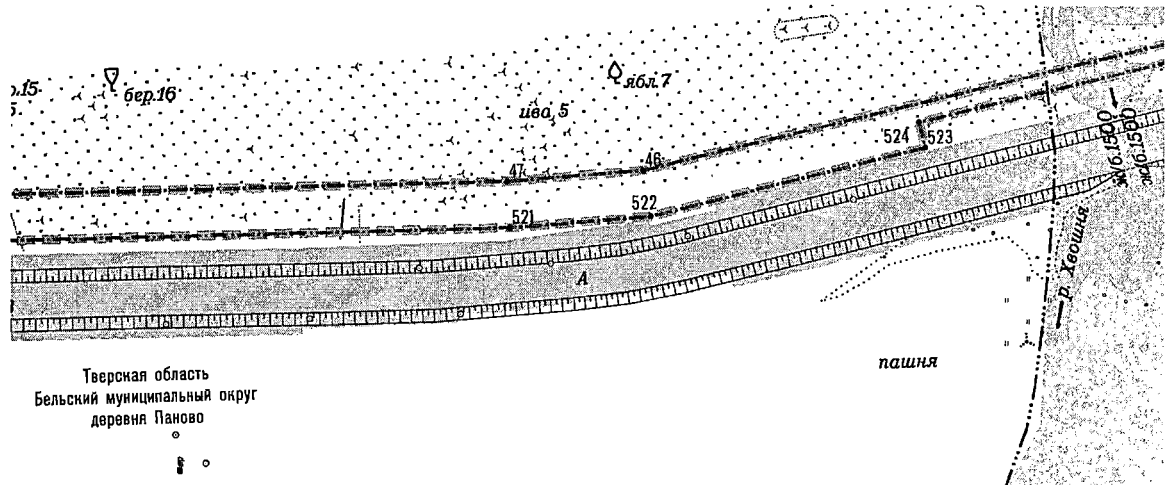
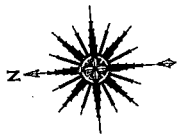


— границы территории, в отношении которой осуществляется подготовка проекта планировки

- - границы зоны планируемого размещения линейного объекта


1 •

- - номера характерных точек границ зон планируемого размещения линейных объектов, в том числе точек начала и окончания, точек изменения описания границ таких зон



УСЛОВНЫЕ ОБОЗНАЧЕНИЯ

ГРАНИЦЫ

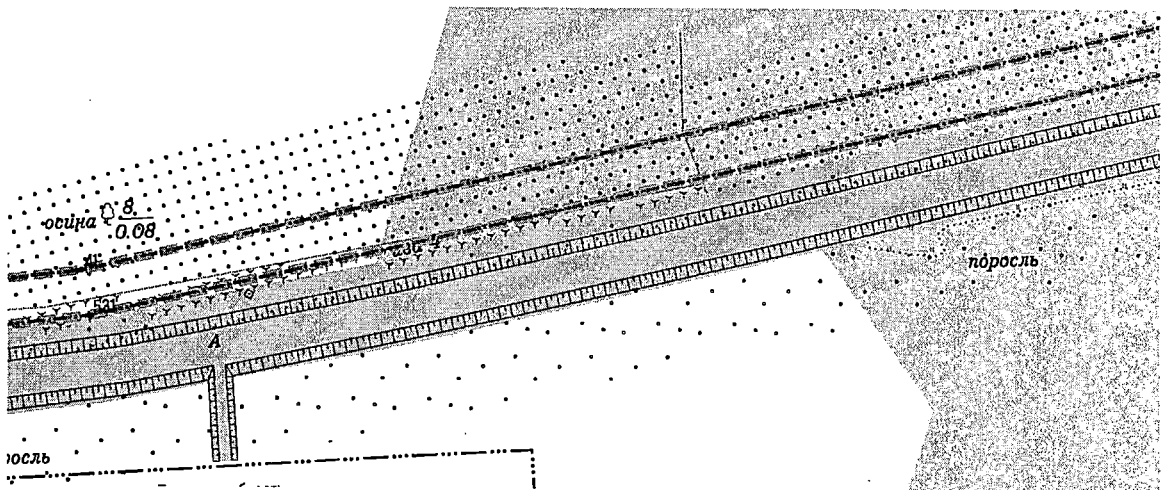
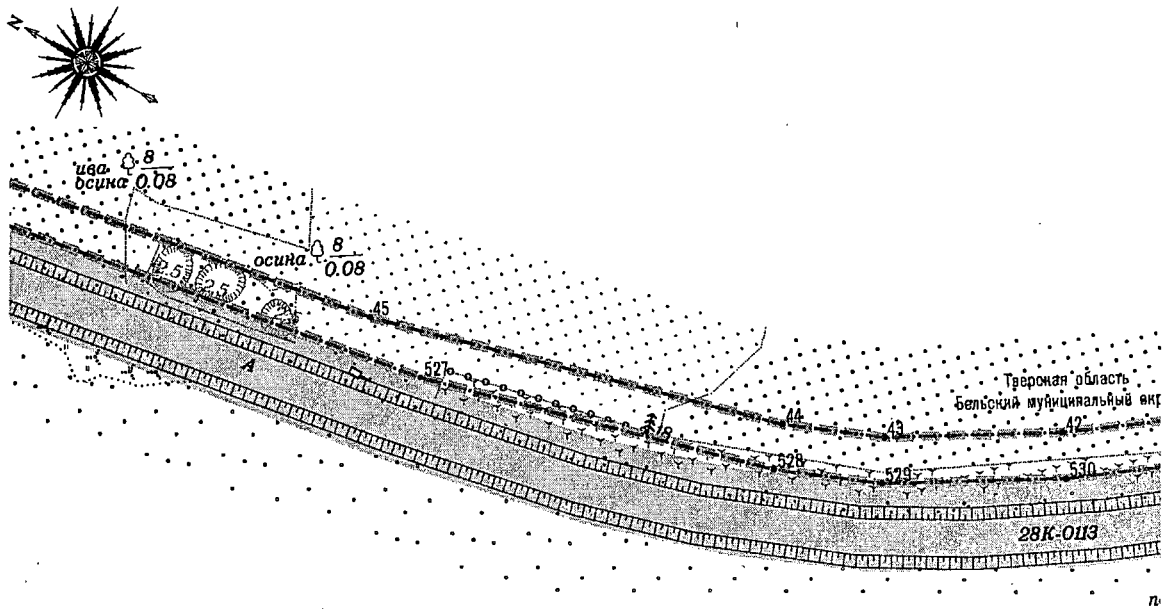


1.

— границы территории, в отношении которой осуществляется подготовка проекта планировки


— границы зоны планируемого размещения линейного объекта

— номера характерных точек границ зон планируемого размещения линейных объектов, в том числе точек начала и окончания, точек изменения описания границ таких зон

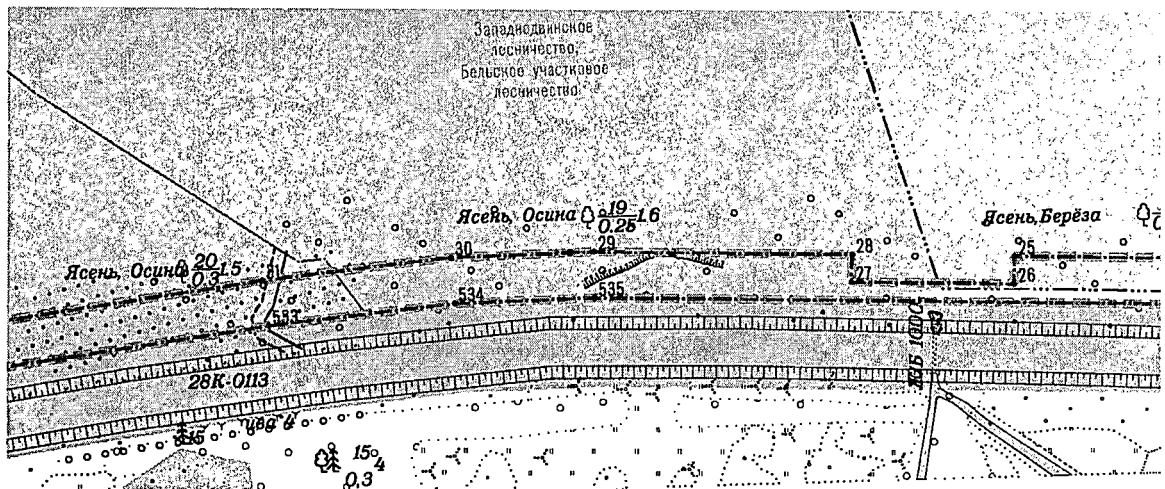
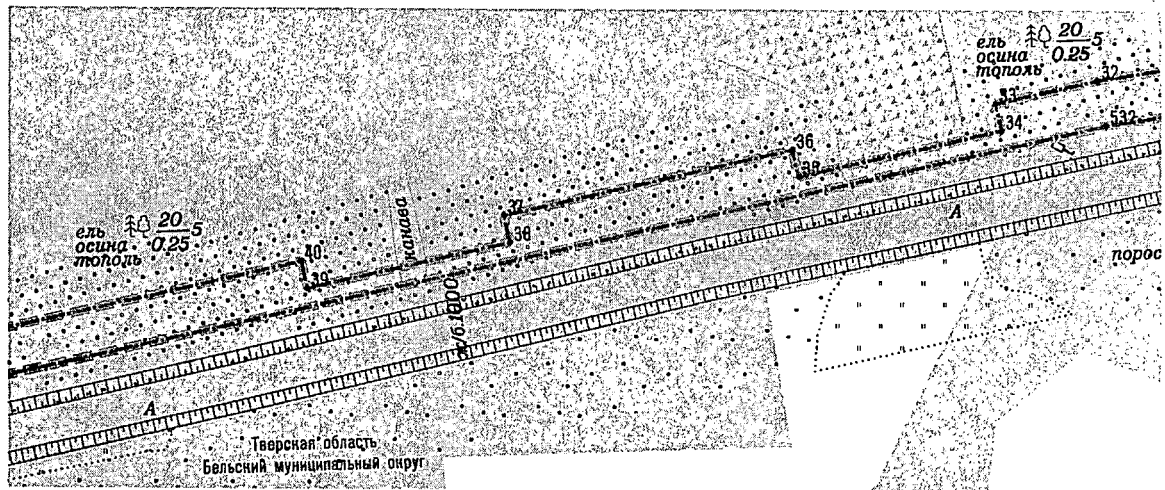
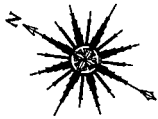


УСЛОВНЫЕ ОБОЗНАЧЕНИЯ

ГРАНИЦЫ




- границы территории, в отношении которой осуществляется подготовка проекта планировки
- границы зоны планируемого размещения линейного объекта
- номера характерных точек границ зон планируемого размещения линейных объектов, в том числе точек начала и окончания, точек изменения описания границ таких зон



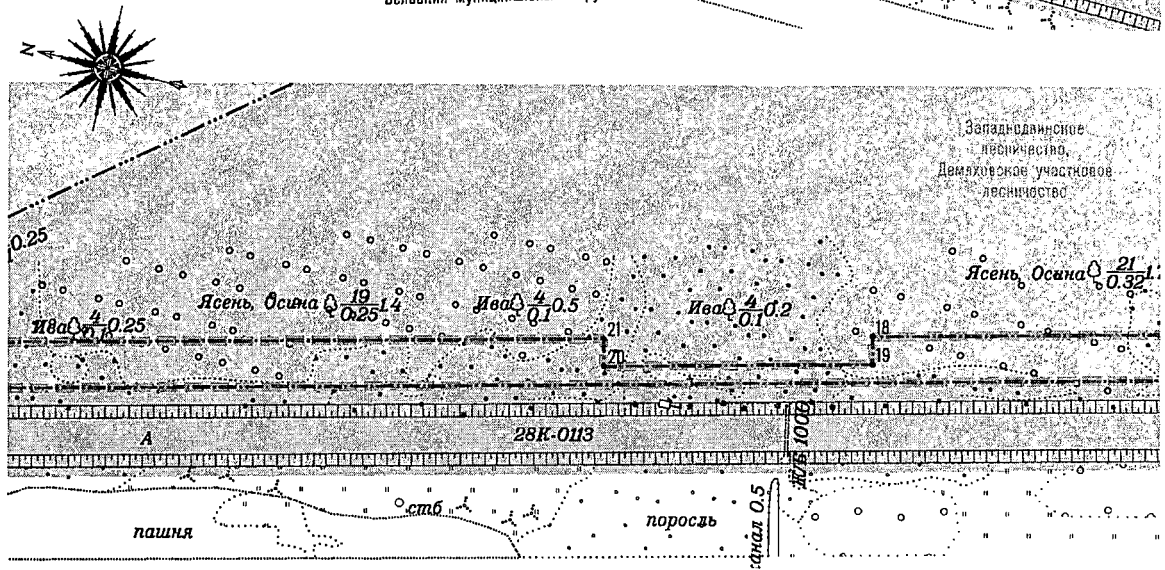
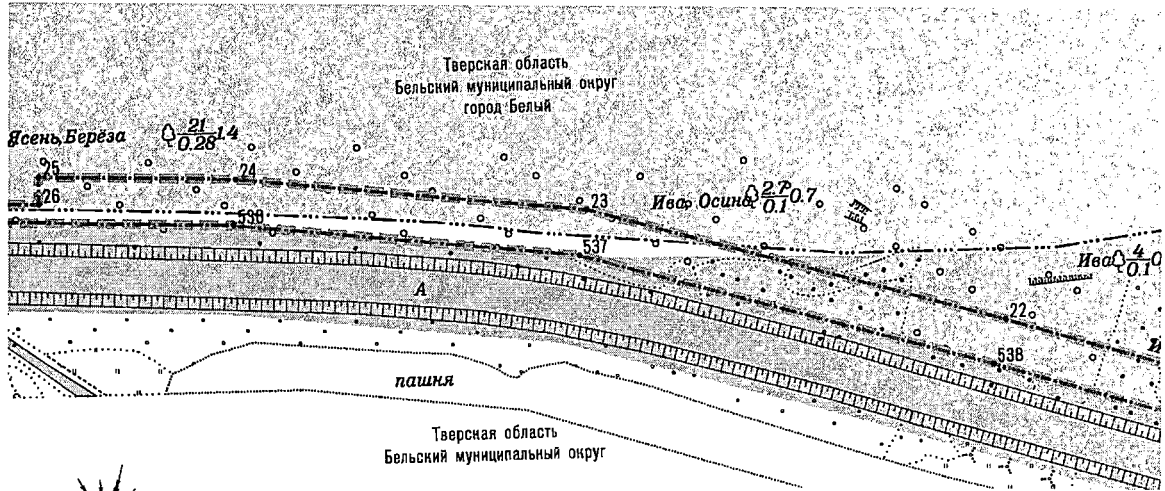

УСЛОВНЫЕ ОБОЗНАЧЕНИЯ

ГРАНИЦЫ




1 •

- границы территории, в отношении которой осуществляется подготовка проекта планировки
- - границы зоны планируемого размещения линейного объекта
- 1 • — номера характерных точек границ зон планируемого размещения линейных объектов, в том числе точек начала и окончания, точек изменения описания границ таких зон



УСЛОВНЫЕ ОБОЗНАЧЕНИЯ

ГРАНИЦЫ

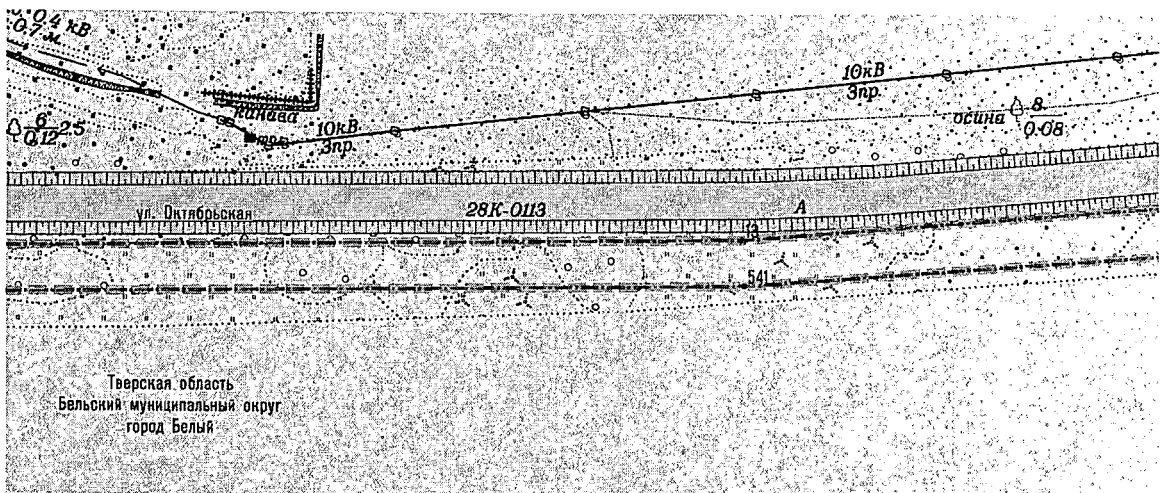
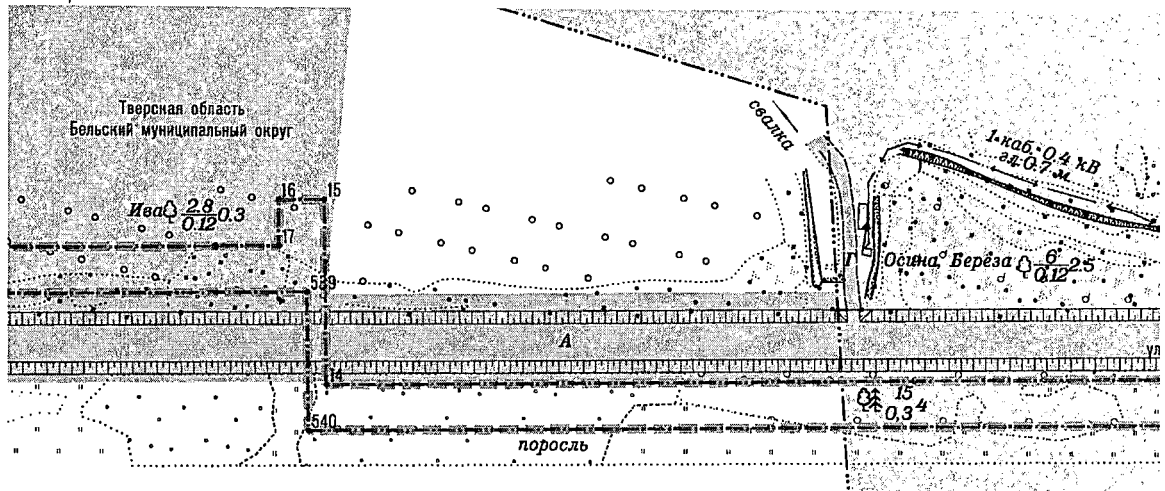



— границы территории, в отношении которой осуществляется подготовка проекта планировки

— границы зоны планируемого размещения линейного объекта


1 •

— номера характерных точек границ зон планируемого размещения линейных объектов, в том числе точек начала и окончания, точек изменения описания границ таких зон

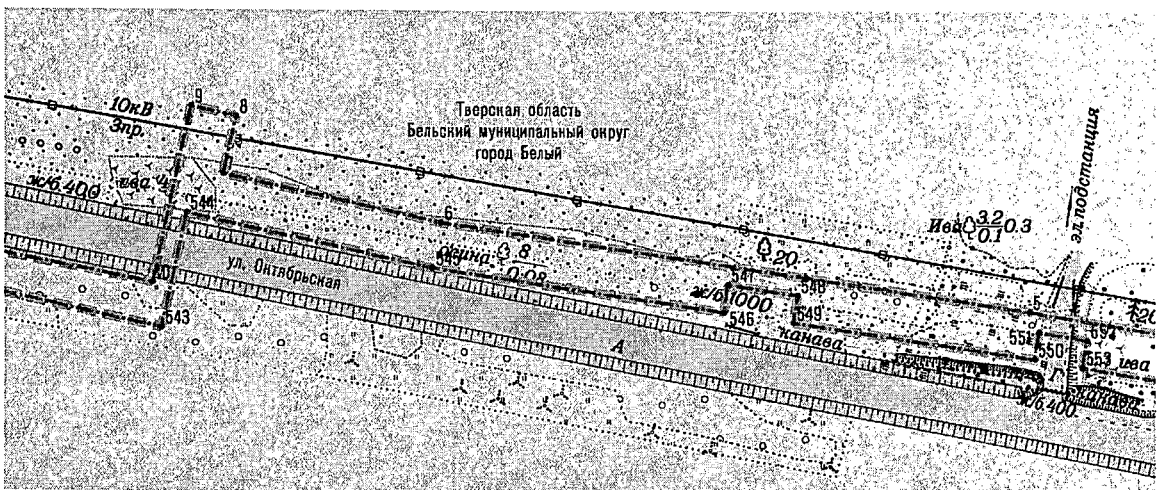
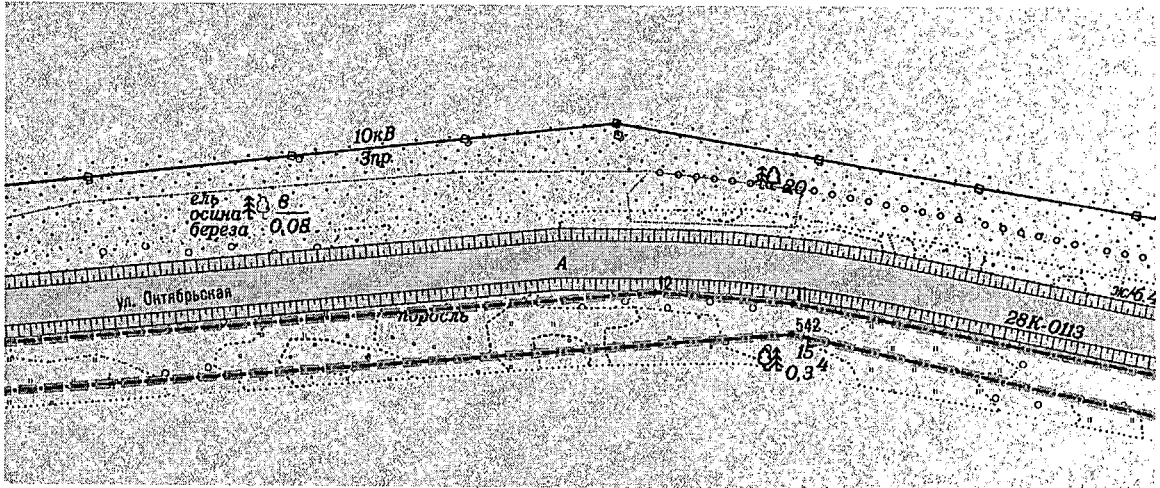



УСЛОВНЫЕ ОБОЗНАЧЕНИЯ

ГРАНИЦЫ




- границы территории, в отношении которой осуществляется подготовка проекта планировки
- границы зоны планируемого размещения линейного объекта
- 1 • - номера характерных точек границ зон планируемого размещения линейных объектов, в том числе точек начала и окончания, точек изменения описания границ таких зон



УСЛОВНЫЕ ОБОЗНАЧЕНИЯ

ГРАНИЦЫ

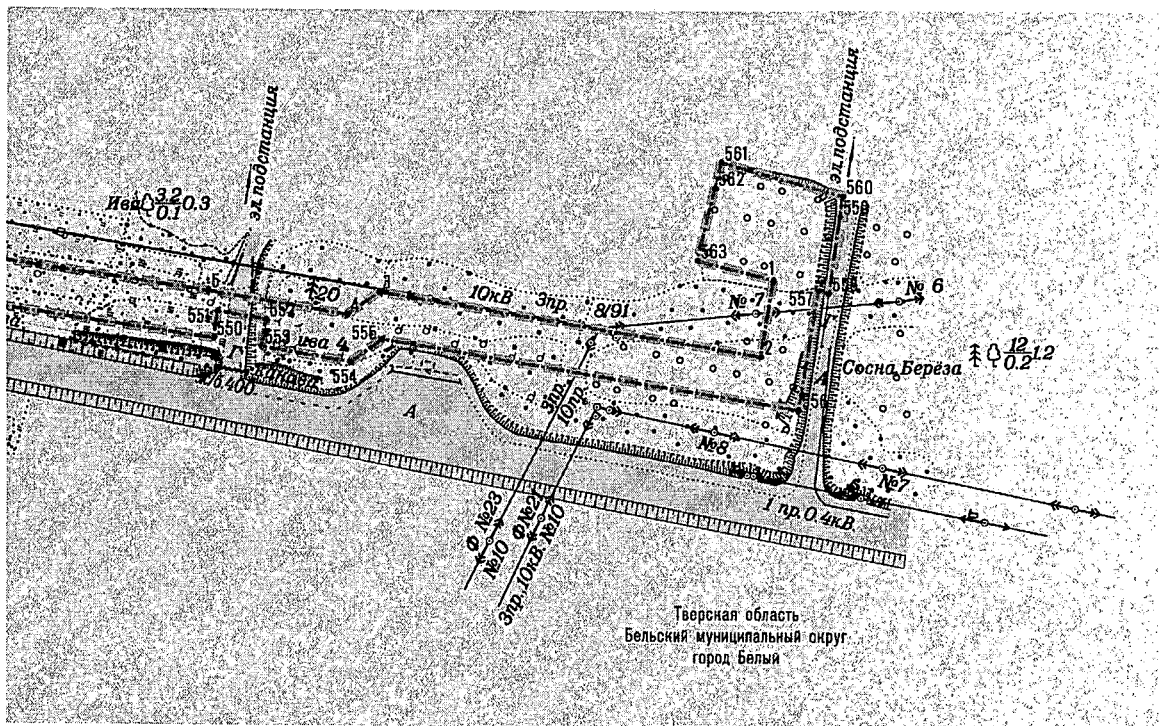



1 •

— границы территории, в отношении которой осуществляется подготовка проекта планировки

— границы зоны планируемого размещения линейного объекта

1 • — номера характерных точек границ зон планируемого размещения линейных объектов, в том числе точек начала и окончания, точек изменения описания границ таких зон



УСЛОВНЫЕ ОБОЗНАЧЕНИЯ

ГРАНИЦЫ



1 •

- границы территории, в отношении которой осуществляется подготовка проекта планировки
- границы зоны планируемого размещения линейного объекта
- номера характерных точек границ зон планируемого размещения линейных объектов, в том числе точек начала и окончания, точек изменения описания границ таких зон

Подраздел II
Положение о размещении линейного объекта

Глава 1.

Наименование, основные характеристики
(категория, протяженность, проектная мощность,
пропускная способность, грузонапряженность, интенсивность движения)
и назначение планируемых для размещения линейных объектов,
а также линейных объектов, подлежащих реконструкции в связи с
изменением их местоположения

1. Положение о размещении линейного объекта.

Документация по планировке территории линейного объекта «Газопровод межпоселковый г. Нелидово Нелидовского городского округа Тверской области – г. Белый Бельского района Тверской области» (далее – линейный объект) подготовлена с учетом пункта 4 постановления Правительства Российской Федерации от 02.04.2022 № 575 «Об особенностях подготовки, согласования, утверждения, продления сроков действия документации по планировке территории, градостроительных планов земельных участков, выдачи разрешений на строительство объектов капитального строительства, разрешений на ввод в эксплуатацию».

2. Основные параметры и характеристики линейного объекта представлены в таблице 1.

Таблица 1

Краткие проектные характеристики линейного объекта	Показатель
Наименование объекта	Газопровод межпоселковый г. Нелидово Нелидовского городского округа Тверской области – г. Белый Бельского района Тверской области
Основные характеристики:	
категория	I
протяженность	51 203 м
проектная мощность	1,2 МПа
пропускная способность	8894 куб. м/ч
Назначение	Сети газоснабжения Линейное сооружение сети газоснабжения 12.01.006.001

3. Перечень субъектов Российской Федерации, перечень муниципальных районов, городских округов в составе Тверской области, перечень поселений, населенных пунктов, внутригородских территорий городов федерального значения, на территориях которых устанавливается зона планируемого размещения линейного объекта, представлены в таблице 2.

Таблица 2

Перечень административно-территориальных (территориальных) единиц	Показатель
Субъект Российской Федерации	Тверская область
Муниципальный округ	Бельский муниципальный округ
Населенные пункты	Деревня Паново, город Белый
Городской округ	Нелидовский городской округ
Населенные пункты	Деревня Семики, поселок Загородный, деревня Бор

4. Перечень координат характерных точек границ зоны планируемого размещения линейного объекта представлен в таблице 3.

Таблица 3

№ точки п/п	МСК-69	
	X, м	Y, м
1	180340,06	1278825,21
2	180338,43	1278800,12
3	180464,95	1278791,94
4	180473,35	1278782,38
5	180519,50	1278779,40
6	180713,77	1278763,43
7	180786,66	1278762,54
8	180786,89	1278781,74
9	180801,89	1278781,56
10	180801,18	1278723,08
11	180948,87	1278717,55
12	180993,67	1278710,61
13	181346,66	1278597,96
14	181799,97	1278487,46
15	181814,20	1278545,84
16	181828,78	1278542,29
17	181825,20	1278527,63
18	182039,72	1278475,34
19	182037,59	1278466,59
20	182123,08	1278445,75
21	182125,22	1278454,50
22	182352,86	1278399,01
23	182489,48	1278363,16

№ точки п/п	МСК-69	
	X, м	Y, м
24	182594,38	1278315,32
25	182650,79	1278284,46
26	182646,47	1278276,57
27	182692,97	1278251,14
28	182697,29	1278259,03
29	182771,29	1278218,55
30	182811,32	1278193,95
31	182861,50	1278157,20
32	182957,34	1278081,70
33	182982,82	1278058,85
34	182976,81	1278052,15
35	183027,43	1278006,74
36	183033,44	1278013,44
37	183105,65	1277948,67
38	183099,64	1277941,97
39	183150,26	1277896,57
40	183156,27	1277903,27
41	183508,53	1277587,30
42	183558,56	1277551,13
43	183608,79	1277521,09
44	183639,71	1277508,67
45	183774,77	1277472,80
46	184193,20	1277407,45

№ ТОЧКИ п/п	МСК-69	
	X, м	Y, м
47	184237,89	1277407,54
48	184577,25	1277426,06
49	184893,93	1277454,45
50	184898,84	1277399,67
51	185224,51	1277428,87
52	185423,39	1277450,21
53	186400,97	1277522,25
54	187420,96	1277543,19
55	187457,90	1277540,59
56	187480,28	1277534,88
57	187503,10	1277525,13
58	187525,97	1277509,97
59	187745,44	1277315,85
60	187929,03	1277136,08
61	188016,45	1277040,35
62	188207,89	1276817,61
63	188239,98	1276778,41
64	188424,66	1276552,80
65	188453,47	1276513,92
66	188570,01	1276338,54
67	188635,19	1276230,55
68	188653,60	1276196,69
69	188660,60	1276180,95
70	188656,95	1276179,32
71	188686,61	1276112,62
72	188690,27	1276114,25
73	188693,21	1276107,62
74	188761,56	1275896,95

№ ТОЧКИ п/п	МСК-69	
	X, м	Y, м
75	188813,53	1275827,92
76	188831,94	1275820,10
77	188862,59	1275779,38
78	188888,30	1275736,43
79	188928,41	1275656,55
80	188969,64	1275582,06
81	188989,12	1275554,34
82	189029,91	1275503,72
83	189111,00	1275416,46
84	189160,73	1275370,93
85	189179,54	1275356,52
86	189200,78	1275342,80
87	189225,12	1275328,82
88	189242,85	1275319,76
89	189271,92	1275308,00
90	189305,70	1275301,39
91	189336,76	1275298,46
92	189386,81	1275299,62
93	189459,05	1275308,81
94	189612,64	1275335,06
95	189693,25	1275343,66
96	194352,85	1275269,57
97	195601,58	1275245,92
98	195720,20	1275226,95
99	195849,08	1275213,22
100	195923,21	1275220,90
101	196040,42	1275245,63
102	196729,43	1275416,33

№ точки п/п	МСК-69	
	X, м	Y, м
103	196762,44	1275427,00
104	196811,67	1275450,92
105	197085,69	1275596,10
106	197115,72	1275608,18
107	197145,27	1275615,50
108	197489,16	1275645,08
109	197711,89	1275676,04
110	197775,40	1275687,14
111	197827,88	1275714,95
112	197886,60	1275752,96
113	198038,49	1275840,35
114	198079,96	1275858,74
115	198825,53	1276071,33
116	198962,27	1276102,69
117	199052,23	1276110,42
118	199137,41	1276113,27
119	199416,99	1276093,30
120	199451,84	1276087,73
121	199529,46	1276066,81
122	199593,72	1276038,08
123	199619,95	1276022,89
124	199668,83	1275987,27
125	199742,57	1275905,12
126	199743,88	1275903,50
127	199782,84	1275934,96
128	200214,58	1276247,66
129	200354,23	1276054,84
130	200962,20	1275115,60

№ точки п/п	МСК-69	
	X, м	Y, м
131	201685,25	1274960,79
132	202085,33	1274960,20
133	203022,34	1274707,63
134	203145,51	1274669,78
135	203918,34	1273838,54
136	203946,79	1273810,04
137	203941,19	1273802,90
138	203955,32	1273788,75
139	203957,19	1273792,70
140	204183,32	1272945,13
141	204177,63	1272944,64
142	204183,48	1272876,90
143	204192,45	1272877,67
144	204262,18	1272070,61
145	204263,73	1272040,47
146	204238,86	1272012,92
147	204232,18	1272018,95
148	204163,18	1271942,48
149	204169,86	1271936,45
150	203657,53	1271368,68
151	203604,64	1271307,96
152	203485,88	1271197,46
153	203501,71	1271181,59
154	203509,04	1271187,28
155	205465,90	1270660,69
156	205492,69	1270652,93
157	206161,85	1269438,06
158	206143,03	1269427,69

№ точки п/п	МСК-69	
	X, м	Y, м
159	206154,44	1269412,84
160	206147,30	1269407,35
161	206179,58	1269365,32
162	206185,87	1269370,15
163	206547,96	1269220,34
164	206544,52	1269212,03
165	206639,69	1269172,65
166	206643,13	1269180,96
167	208401,87	1268453,32
168	209417,25	1268026,74
169	209419,93	1268025,33
170	210598,31	1268768,27
171	210635,09	1268759,94
172	211071,98	1268515,36
173	211092,41	1268508,23
174	211197,41	1268598,74
175	211202,68	1268613,84
176	211209,22	1268619,48
177	211212,48	1268615,69
178	211260,20	1268656,82
179	211256,94	1268660,61
180	211266,52	1268668,87
181	211286,17	1268672,61
182	211686,99	1269018,09
183	211726,91	1269060,54
184	212386,15	1269628,77
185	212390,33	1269625,35
186	212434,18	1269679,04

№ точки п/п	МСК-69	
	X, м	Y, м
187	212519,28	1269711,30
188	212620,10	1269734,13
189	212773,94	1269752,36
190	212926,53	1269795,42
191	212926,67	1269794,68
192	212983,65	1269805,51
193	212982,56	1269811,24
194	212988,35	1269812,87
195	213046,10	1269811,62
196	213210,06	1269790,79
197	213284,05	1269784,00
198	213362,89	1269787,80
199	213363,13	1269782,81
200	213431,05	1269786,08
201	213430,81	1269791,08
202	213439,31	1269791,49
203	213439,12	1269795,48
204	213460,09	1269796,49
205	213460,29	1269792,50
206	213462,86	1269792,62
207	213541,45	1269804,73
208	213647,31	1269822,94
209	213648,16	1269818,01
210	213700,39	1269826,99
211	213699,54	1269831,92
212	213848,71	1269857,58
213	213849,56	1269852,65
214	213872,23	1269856,55

№ ТОЧКИ П/П	МСК-69	
	X, м	Y, м
215	213871,38	1269861,48
216	213873,50	1269861,84
217	213771,38	1270455,57
218	213788,09	1270587,09
219	213879,41	1270625,40
220	213882,89	1270617,10
221	213931,76	1270637,60
222	213928,27	1270645,90
223	213964,82	1270661,23
224	214376,39	1270824,07
225	214379,71	1270815,70
226	214428,99	1270835,20
227	214425,68	1270843,56
228	215304,01	1271191,06
229	215479,07	1271258,33
230	215482,30	1271249,93
231	215532,24	1271269,12
232	215529,01	1271277,52
233	215654,02	1271325,55
234	215739,60	1271359,78
235	216038,43	1271231,68
236	216999,10	1270694,73
237	217322,87	1270379,85
238	217324,10	1270291,62
239	218740,78	1270311,34
240	218838,44	1270324,72
241	218898,90	1270404,37
242	219219,16	1270448,23

№ ТОЧКИ П/П	МСК-69	
	X, м	Y, м
243	219225,20	1270404,14
244	219216,28	1270402,92
245	219238,39	1270241,42
246	219247,31	1270242,64
247	219250,56	1270218,90
248	219332,67	1270185,39
249	219400,41	1270098,04
250	219436,34	1270065,47
251	219614,62	1270074,18
252	219622,43	1270075,95
253	219671,42	1270234,22
254	219641,12	1270249,79
255	219652,77	1270272,47
256	219657,22	1270270,19
257	219672,31	1270299,54
258	219667,86	1270301,82
259	219691,79	1270348,38
260	220795,03	1270402,29
261	220962,06	1270404,62
262	220958,85	1270635,18
263	220981,49	1270693,53
264	221030,90	1270674,36
265	221025,48	1270660,37
266	220990,05	1270674,12
267	220973,89	1270632,47
268	220977,27	1270389,83
269	220795,50	1270387,30
270	220740,27	1270384,60

№ ТОЧКИ П/П	МСК-69	
	X, м	Y, м
271	220739,83	1270393,59
272	220626,97	1270388,07
273	220627,41	1270379,08
274	220021,13	1270349,46
275	220020,69	1270358,44
276	219967,76	1270355,86
277	219968,20	1270346,87
278	219701,17	1270333,82
279	219681,20	1270294,97
280	219677,64	1270296,79
281	219662,56	1270267,44
282	219666,11	1270265,62
283	219661,31	1270256,28
284	219690,41	1270241,32
285	219687,69	1270236,03
286	219634,19	1270063,24
287	219616,66	1270059,26
288	219608,12	1270058,84
289	219607,68	1270067,83
290	219444,88	1270059,88
291	219445,32	1270050,89
292	219430,86	1270050,18
293	219389,37	1270087,81
294	219323,28	1270173,02
295	219236,88	1270208,29
296	219206,33	1270431,33
297	218907,09	1270390,35
298	218846,63	1270310,70

№ ТОЧКИ П/П	МСК-69	
	X, м	Y, м
299	218741,90	1270296,36
300	217309,31	1270276,41
301	217307,96	1270373,43
302	216990,06	1270682,60
303	216031,80	1271218,21
304	215739,40	1271343,54
305	215659,50	1271311,59
306	215309,45	1271177,09
307	213970,49	1270647,34
308	213801,88	1270576,61
309	213786,54	1270455,91
310	213890,83	1269849,60
311	213873,92	1269846,69
312	213873,24	1269850,64
313	213850,58	1269846,74
314	213851,25	1269842,80
315	213702,09	1269817,14
316	213701,41	1269821,08
317	213649,18	1269812,10
318	213649,85	1269808,15
319	213543,86	1269789,92
320	213464,37	1269777,68
321	213431,53	1269776,09
322	213431,34	1269780,09
323	213363,42	1269776,81
324	213363,61	1269772,82
325	213283,73	1269768,97
326	213208,43	1269775,87

№ ТОЧКИ п/п	МСК-69	
	X, м	Y, м
327	213044,99	1269796,64
328	212996,10	1269797,70
329	212985,52	1269795,69
330	212984,77	1269799,62
331	212927,79	1269788,79
332	212929,34	1269780,63
333	212776,88	1269737,61
334	212622,64	1269719,32
335	212618,85	1269718,47
336	212616,87	1269727,24
337	212575,90	1269717,97
338	212577,89	1269709,19
339	212523,62	1269696,90
340	212443,25	1269666,44
341	212441,80	1269664,66
342	212434,83	1269670,35
343	212394,98	1269621,56
344	212397,95	1269619,13
345	211737,30	1269049,69
346	211697,38	1269007,24
347	211292,92	1268658,62
348	211273,27	1268654,89
349	211266,73	1268649,25
350	211264,12	1268652,28
351	211216,40	1268611,14
352	211219,01	1268608,12
353	211215,52	1268605,10
354	211210,24	1268590,00

№ ТОЧКИ п/п	МСК-69	
	X, м	Y, м
355	211095,64	1268491,22
356	211065,79	1268501,63
357	210629,66	1268745,79
358	210601,06	1268752,27
359	209420,60	1268008,02
360	209410,83	1268013,16
361	208396,10	1268439,47
362	206178,39	1269357,01
363	206121,26	1269431,41
364	206127,79	1269436,42
365	206141,48	1269443,96
366	205482,55	1270640,25
367	205461,87	1270646,24
368	203500,85	1271173,95
369	203459,32	1271215,58
370	203469,94	1271226,18
371	203481,87	1271214,22
372	203593,84	1271318,41
373	203646,31	1271378,63
374	204248,43	1272045,91
375	204247,21	1272069,58
376	204171,65	1272944,13
377	204168,14	1272943,82
378	204090,20	1273235,98
379	204098,89	1273238,30
380	204092,96	1273260,53
381	204084,27	1273258,21
382	203945,89	1273776,88

№ ТОЧКИ п/п	МСК-69	
	X, м	Y, м
383	203951,07	1273784,51
384	203907,54	1273828,13
385	203137,26	1274656,62
386	203018,18	1274693,22
387	202083,33	1274945,20
388	202079,49	1274945,20
389	202079,50	1274954,20
390	202051,50	1274954,25
391	202051,49	1274945,25
392	201683,65	1274945,79
393	201410,17	1275004,35
394	201412,05	1275013,15
395	201345,56	1275027,38
396	201343,67	1275018,58
397	200952,98	1275102,23
398	200761,49	1275398,06
399	200769,05	1275402,95
400	200732,10	1275460,04
401	200724,54	1275455,15
402	200341,85	1276046,36
403	200293,69	1276112,86
404	200300,97	1276118,14
405	200228,83	1276217,75
406	200221,54	1276212,48
407	200211,23	1276226,71
408	200040,81	1276103,28
409	200035,53	1276110,57
410	199960,21	1276056,01

№ ТОЧКИ п/п	МСК-69	
	X, м	Y, м
411	199965,49	1276048,73
412	199791,96	1275923,04
413	199780,97	1275914,17
414	199775,32	1275921,17
415	199749,64	1275900,44
416	199755,29	1275893,44
417	199741,63	1275882,41
418	199731,14	1275895,40
419	199658,72	1275976,08
420	199611,76	1276010,30
421	199586,89	1276024,71
422	199524,42	1276052,63
423	199448,69	1276073,04
424	199415,27	1276078,39
425	199386,44	1276080,45
426	199387,08	1276089,42
427	199194,57	1276103,17
428	199193,93	1276094,20
429	199137,13	1276098,25
430	199053,12	1276095,45
431	198964,60	1276087,83
432	198829,27	1276056,80
433	198085,08	1275844,60
434	198045,29	1275826,96
435	197894,42	1275740,15
436	197835,48	1275702,00
437	197780,32	1275672,78
438	197714,21	1275661,22

№ точки п/п	МСК-69	
	X, м	Y, м
439	197490,84	1275630,16
440	197147,73	1275600,66
441	197120,34	1275593,87
442	197092,02	1275582,48
443	196818,46	1275437,55
444	196768,05	1275413,05
445	196733,55	1275401,90
446	196043,77	1275231,00
447	195925,54	1275206,06
448	195849,06	1275198,13
449	195718,22	1275212,08
450	195600,25	1275230,95
451	194352,59	1275254,58
452	192814,12	1275279,04
453	192814,26	1275288,04
454	192561,29	1275292,06
455	192561,15	1275283,06
456	191034,34	1275307,33
457	191034,48	1275316,33
458	190861,51	1275319,08
459	190861,36	1275310,08
460	189964,48	1275324,34
461	189964,62	1275333,34
462	189881,63	1275334,66
463	189881,49	1275325,66
464	189693,93	1275328,65
465	189614,70	1275320,19
466	189461,26	1275293,97

№ точки п/п	МСК-69	
	X, м	Y, м
467	189387,93	1275284,64
468	189336,23	1275283,44
469	189303,55	1275286,53
470	189267,63	1275293,55
471	189236,61	1275306,10
472	189217,96	1275315,63
473	189192,97	1275329,99
474	189170,89	1275344,24
475	189151,08	1275359,42
476	189100,42	1275405,80
477	189018,56	1275493,89
478	188977,13	1275545,31
479	188956,90	1275574,10
480	188915,14	1275649,55
481	188875,15	1275729,21
482	188850,13	1275770,99
483	188822,37	1275807,86
484	188803,96	1275815,69
485	188791,88	1275831,74
486	188799,07	1275837,16
487	188758,17	1275891,48
488	188750,98	1275886,07
489	188748,07	1275889,93
490	188679,19	1276102,24
491	188676,56	1276108,15
492	188681,13	1276110,18
493	188651,47	1276176,88
494	188646,90	1276174,85

№ точки п/п	МСК-69	
	X, м	Y, м
495	188635,17	1276201,22
496	188557,34	1276330,51
497	188441,19	1276505,29
498	188412,82	1276543,57
499	188228,37	1276768,91
500	188196,40	1276807,97
501	188005,22	1277030,40
502	187918,24	1277125,65
503	187735,22	1277304,86
504	187516,81	1277498,05
505	187495,96	1277511,87
506	187475,45	1277520,63
507	187455,50	1277525,72
508	187420,58	1277528,18
509	186401,67	1277507,26
510	185424,74	1277435,27
511	185225,98	1277413,94
512	184900,18	1277384,73
513	184901,54	1277369,52
514	184886,60	1277368,18
515	184883,75	1277400,05
516	184892,71	1277400,86
517	184889,58	1277435,72
518	184880,62	1277434,91
519	184880,33	1277438,17
520	184578,33	1277411,10
521	184238,31	1277392,54
522	184192,05	1277392,44

№ точки п/п	МСК-69	
	X, м	Y, м
523	184100,57	1277407,24
524	184101,88	1277415,64
525	183960,60	1277437,70
526	183959,40	1277430,07
527	183750,61	1277463,83
528	183634,98	1277494,41
529	183602,11	1277507,61
530	183550,30	1277538,59
531	183499,11	1277575,61
532	182947,68	1278070,21
533	182852,43	1278145,25
534	182802,95	1278181,49
535	182763,76	1278205,58
536	182587,66	1278301,89
537	182484,43	1278348,97
538	182349,18	1278384,46
539	181812,91	1278515,18
540	181802,25	1278471,46
541	181342,60	1278583,51
542	180946,91	1278707,58
543	180795,01	1278709,43
544	180795,47	1278747,43
545	180713,06	1278748,43
546	180616,76	1278756,35
547	180617,50	1278765,32
548	180594,58	1278767,20
549	180593,84	1278758,23
550	180514,32	1278764,77

№ ТОЧКИ п/п	МСК-69	
	X, м	Y, м
551	180514,89	1278773,68
552	180498,95	1278774,71
553	180498,43	1278765,73
554	180468,85	1278767,64
555	180460,45	1278777,20
556	180322,50	1278786,12
557	180325,03	1278825,21

№ ТОЧКИ п/п	МСК-69	
	X, м	Y, м
558	180321,50	1278825,21
559	180323,67	1278850,21
560	180324,21	1278856,90
561	180365,31	1278858,44
562	180365,48	1278849,94
563	180365,80	1278825,69
1	180340,06	1278825,21

5. Перечень координат характерных точек границ зон планируемого размещения линейных объектов, подлежащих реконструкции в связи с изменением их местоположения, не приводится в связи с отсутствием таких объектов.

Глава 2.

Предельные параметры разрешенного строительства, реконструкции объектов капитального строительства, входящих в состав линейного объекта в границах зоны их планируемого размещения

6. Предельные параметры застройки территории в границах зоны планируемого размещения объектов капитального строительства, входящих в состав линейного объекта, не определялись ввиду того, что проектом не предусмотрено размещение объектов капитального строительства, входящих в состав линейного объекта.

Глава 3.

Информация о необходимости осуществления мероприятий по защите сохраняемых объектов капитального строительства (здание, строение, сооружение, объекты, строительство которых не завершено), существующих и строящихся на момент подготовки проекта планировки территории, а также объектов капитального строительства, планируемых к строительству в соответствии с ранее утвержденной документацией по планировке территории, от возможного негативного воздействия в связи с размещением линейного объекта

7. Проектируемый линейный объект пересекает существующие инженерные сети, автомобильные дороги, в связи с этим предусмотрена необходимость осуществления мероприятий по защите сохраняемых объектов капитального строительства в виде устройства пересечений с искусственными преградами согласно национальному стандарту Российской Федерации ГОСТ Р 58121.2-2018 (ИСО 4437-2:2014) «Пластмассовые трубопроводы для транспортирования газообразного топлива. Полиэтилен (ПЭ). Часть 2. Трубы», утвержденному приказом Федерального агентства по техническому регулированию и метрологии от 31.05.2018 № 297-ст «Об утверждении национального стандарта Российской Федерации», и соблюдения требований по сближению и параллельному следованию проектируемого газопровода со зданиями, сооружениями и инженерными коммуникациями согласно своду правил СП* 62.13330.2011 «СНиП 42-01-2002. Газораспределительные системы», утвержденному приказом Министерства регионального развития Российской Федерации от 27.12.2010 № 780 «Об утверждении свода правил «СНиП 42-01-2002 «Газораспределительные системы»».

Глава 4.

Информация о необходимости осуществления мероприятий по сохранению объектов культурного наследия от возможного негативного воздействия в связи с размещением линейного объекта

8. Объекты культурного наследия, включенные в единый государственный реестр объектов культурного наследия и в схемы территориального планирования, в границах территории, в отношении которой осуществляется подготовка проекта планировки, отсутствуют, выявленные объекты культурного наследия на местности в результате проведения полевых работ отсутствуют, объекты, обладающие признаками объекта культурного наследия, отсутствуют, в связи с этим проведение мероприятий по сохранению объектов культурного наследия не требуется.

9. В случае выявления объектов культурного наследия в процессе проведения строительно-монтажных работ застройщик обязан приостановить работы и уведомить соответствующие контрольные органы в порядке, предусмотренном Федеральным законом от 25.06.2002 № 73-ФЗ «Об объектах культурного наследия (памятниках истории и культуры) народов Российской Федерации» и законом Тверской области от 23.12.2009 № 112-ЗО «Об объектах культурного наследия (памятниках истории и культуры) в Тверской области».

Глава 5.

Информация о необходимости осуществления мероприятий по охране окружающей среды

10. Размещение линейного объекта будет сопровождаться воздействием на компоненты окружающей природной среды, в связи с этим необходимо предусмотреть разработку и соблюдение перечня мероприятий по предотвращению и снижению возможного негативного воздействия намечаемой хозяйственной деятельности на окружающую среду и рациональному использованию природных ресурсов раздела «Мероприятия по охране окружающей среды» проектной документации на линейный объект с учетом требований постановления Правительства Российской Федерации от 16.02.2008 № 87 «О составе разделов проектной документации и требованиях к их содержанию».

11. В связи с проведением и согласованием с органами, уполномоченными осуществлять государственный санитарно-эпидемиологический надзор строительно-монтажных работ по строительству объекта в границах санитарно-защитной зоны сибирязвенного скотомогильника согласно пункту 1093 СанПиН 3.3686-21 «Санитарно-эпидемиологические требования по профилактике инфекционных болезней», предусмотрено проведение следующих мероприятий:

иммунизация рабочих против сибирской язвы;
 проведение инструктажа рабочих (под подпись) о мерах личной профилактики при проведении земляных работ;

механизация всех проводимых работ;

обеспечение лиц, привлекаемых к работам, защитной одеждой (резиновыми сапогами, резиновыми перчатками, комбинезонами, респираторами) и наличие ее запаса;

ежедневное проведение обеззараживания по окончании работ защитной одежды (на месте проведения работ химическими дезинфицирующими средствами на основе спороцидно действующих веществ в соответствии с инструкцией к их применению);

рабочие инструменты, машины, экскаваторы не выводятся за пределы проведения работ на территории санитарно-защитной зоны (далее – СЗЗ) сибиреязвенного скотомогильника и не используются для других целей до окончания работ, а после окончания работ обрабатываются химическими дезинфицирующими средствами на основе спороцидно действующих веществ в соответствии с инструкцией по их применению;

почву и грунт, образовавшиеся при проведении работ, с целью обеззараживания смешивать с сухой хлорной известью, содержащей 25 % активного хлора в соотношении 1 к 3, слегка увлажнять и сбрасывать в котлован;

оградить сигнальной лентой участок проведения работ, попадающий в границы СЗЗ сибиреязвенного скотомогильника;

установить информационный щит-предупреждение на участке проведения работ в границах СЗЗ сибиреязвенного скотомогильника;

в случае обнаружения крупных фрагментов костных останков животных в ходе проведения земляных работ работы необходимо немедленно приостановить и оповестить районные службы ветеринарного надзора, Роспотребнадзора, отдел Министерства внутренних дел России, органы местного самоуправления муниципального образования.

Глава 6.

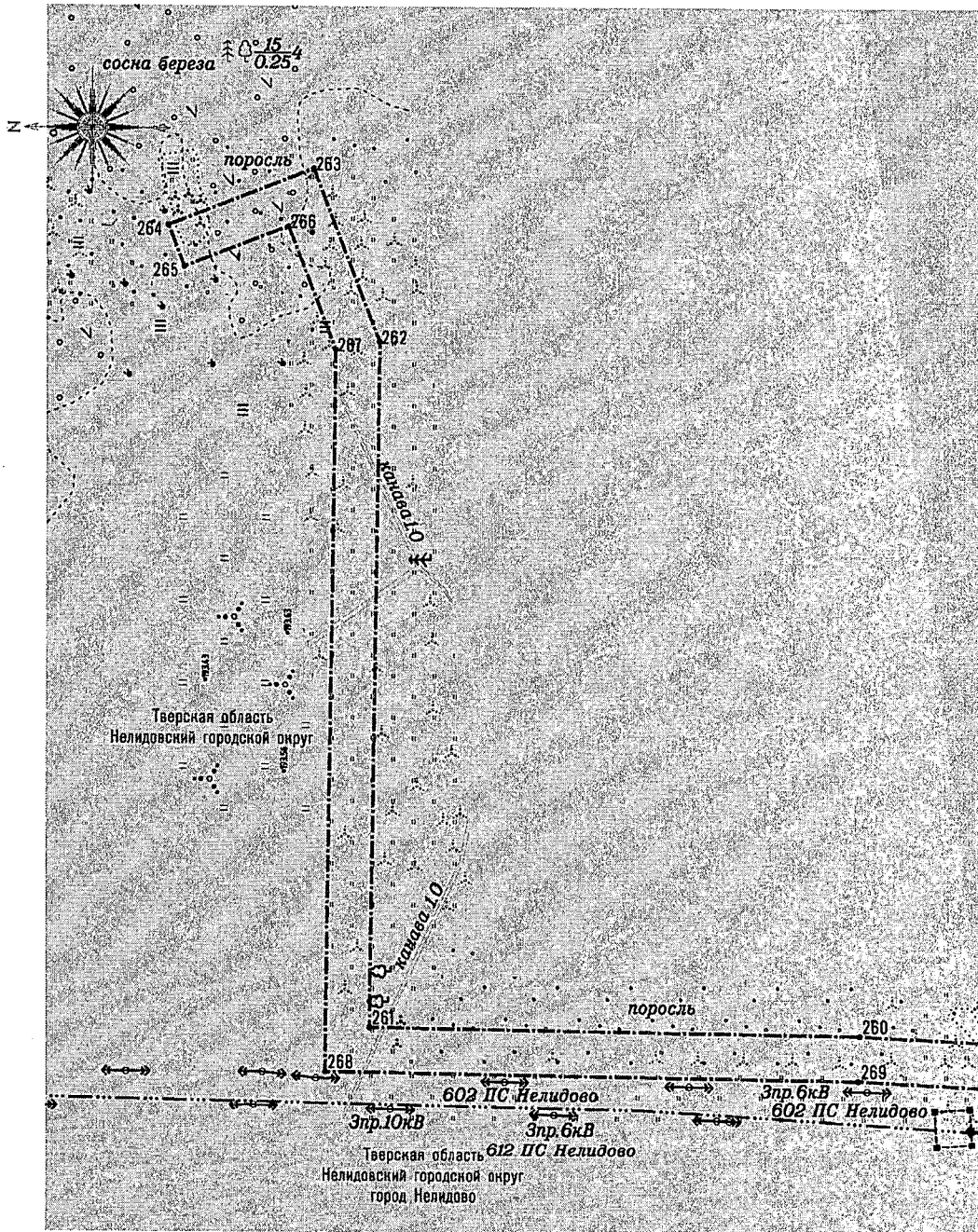
Информация о необходимости осуществления мероприятий по защите территории от чрезвычайных ситуаций природного и техногенного характера, в том числе по обеспечению пожарной безопасности и гражданской обороне

12. Согласно Федеральному закону от 21.07.1997 № 116-ФЗ «О промышленной безопасности опасных производственных объектов» проектируемые газопроводы идентифицируются как опасные производственные объекты, так как в газопроводах находится горючее вещество (природный газ), способное самовозгораться, а также возгораться от источника зажигания и самостоятельно гореть после его удаления.

13. В связи с размещением газопровода высокого давления в проектной документации на линейный объект необходимо предусмотреть разработку и соблюдение перечня мероприятий по защите территории от чрезвычайных ситуаций природного и техногенного характера, в том числе по обеспечению пожарной безопасности и гражданской обороне, содержащихся в разделах «Мероприятия по обеспечению пожарной безопасности» и «Перечень мероприятий по гражданской обороне, мероприятий по предупреждению чрезвычайных ситуаций природного и техногенного характера» с учетом требований постановления Правительства Российской Федерации от 16.02.2008 № 87 «О составе разделов проектной документации и требованиях к их содержанию».

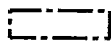
Раздел II
Проект межевания территории

Подраздел I
Графическая часть. Чертеж проекта межевания территории

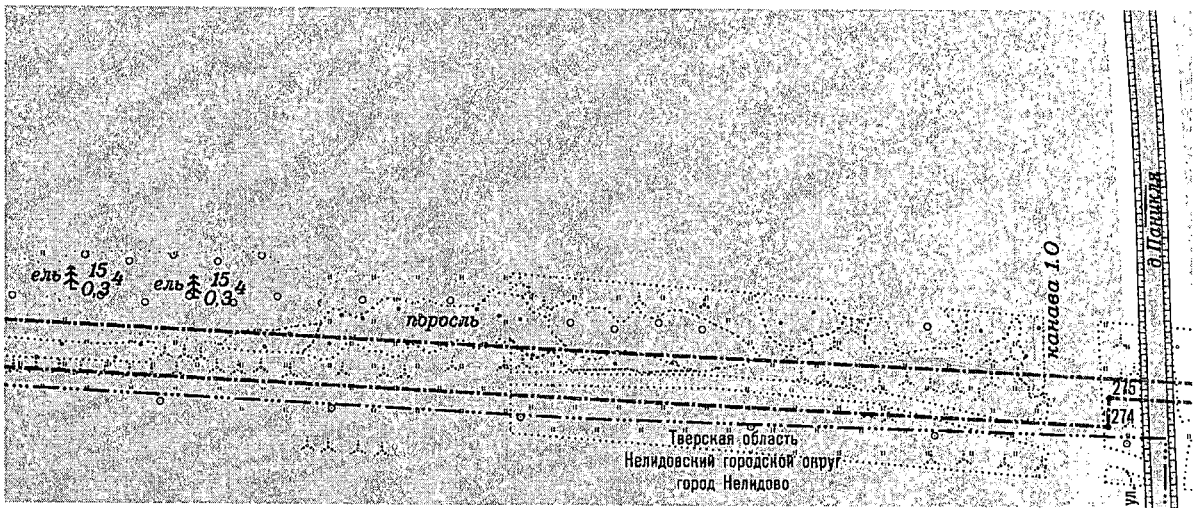

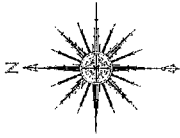


УСЛОВНЫЕ ОБОЗНАЧЕНИЯ

ГРАНИЦЫ




Границы планируемых элементов планировочной структуры



УСЛОВНЫЕ ОБОЗНАЧЕНИЯ

ГРАНИЦЫ



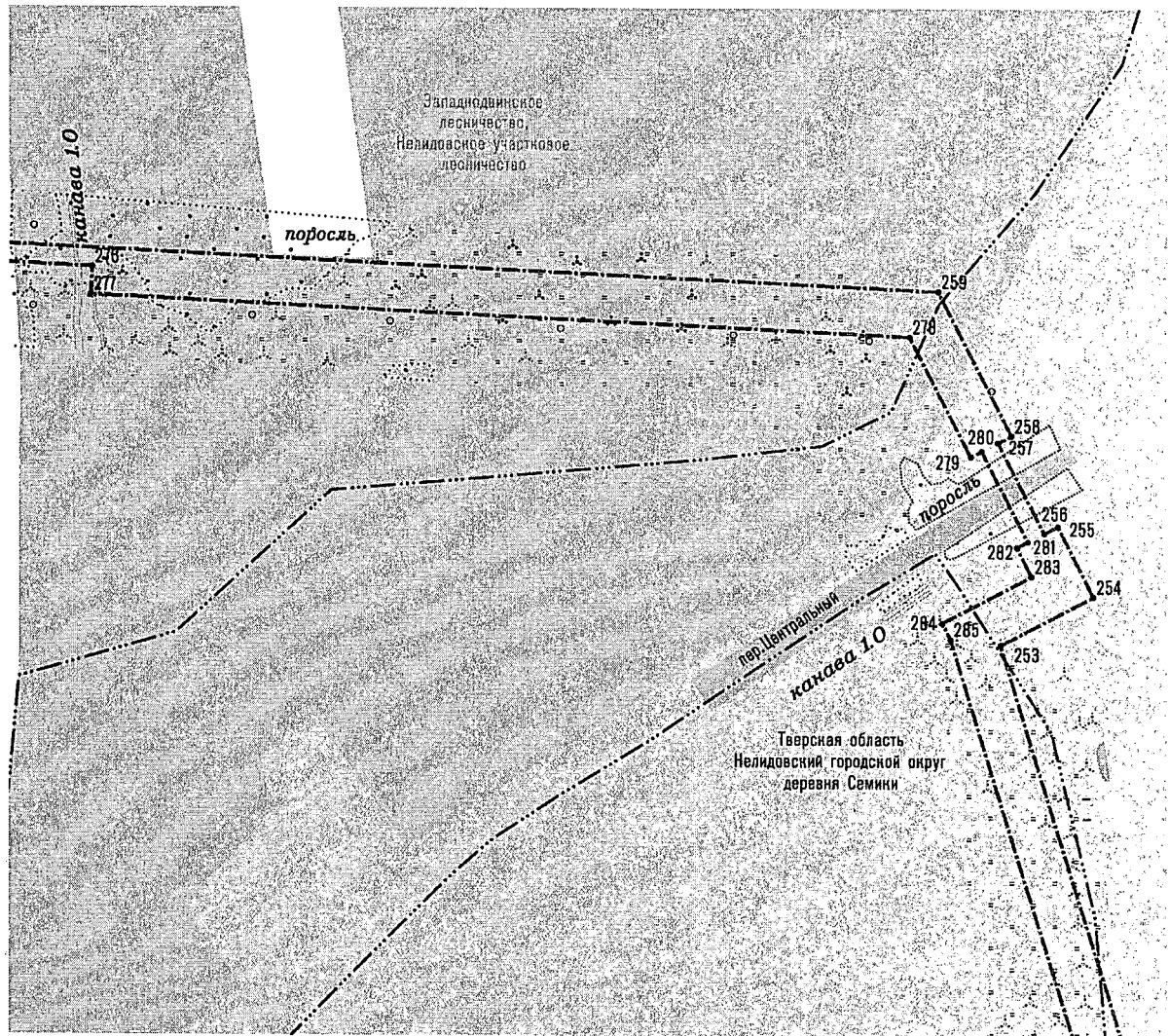
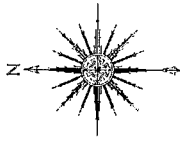
Границы планируемых элементов планировочной структуры

Границы существующих элементов планировочной структуры:




- автомобильная дорога

- железная дорога



УСЛОВНЫЕ ОБОЗНАЧЕНИЯ

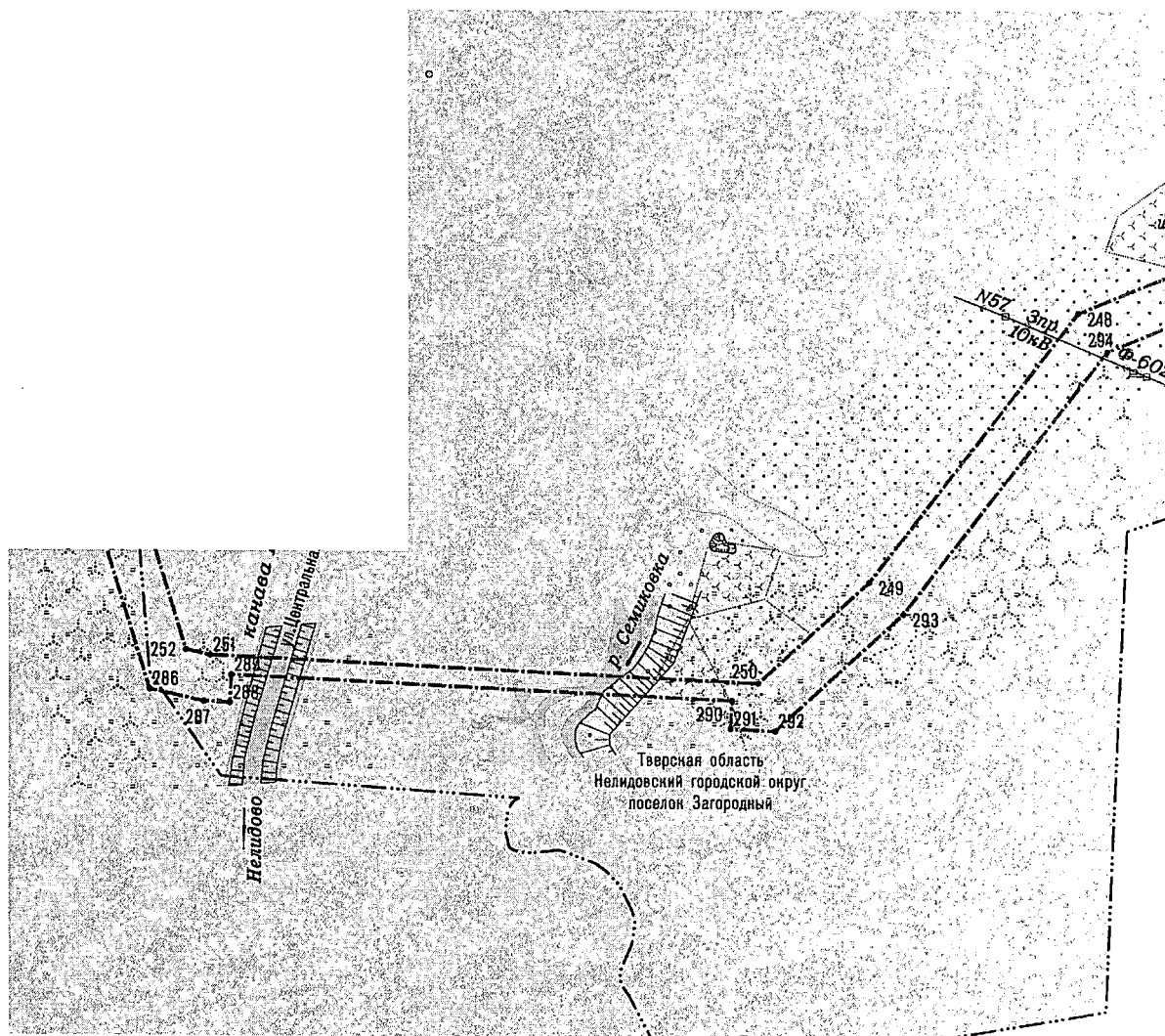
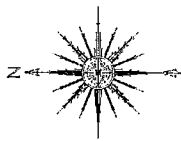
ГРАНИЦЫ



Границы планируемых элементов планировочной структуры




Границы существующих элементов планировочной структуры



УСЛОВНЫЕ ОБОЗНАЧЕНИЯ

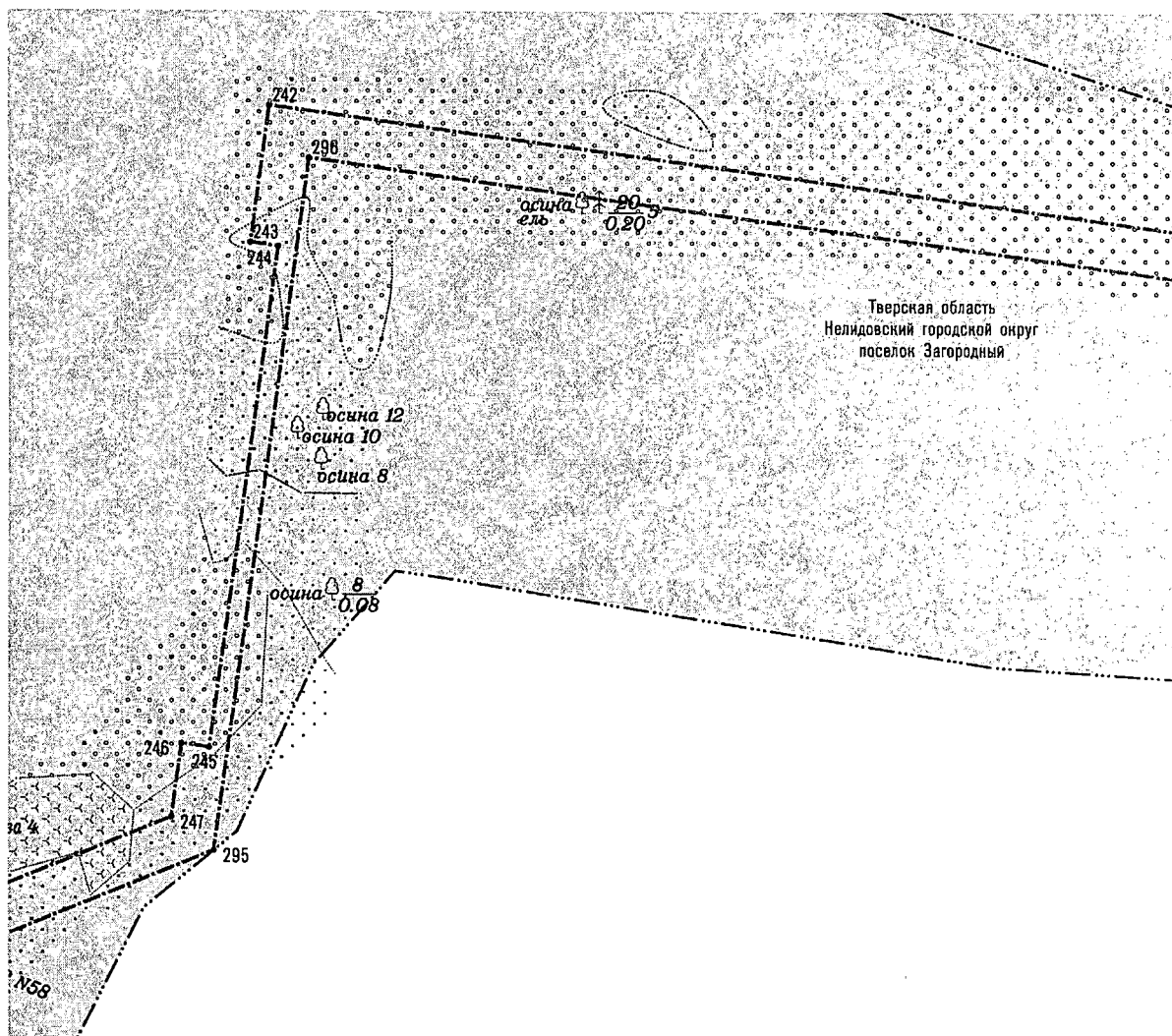
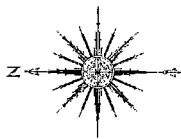
ГРАНИЦЫ



Границы планируемых элементов планировочной структуры

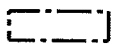


Границы существующих элементов планировочной структуры

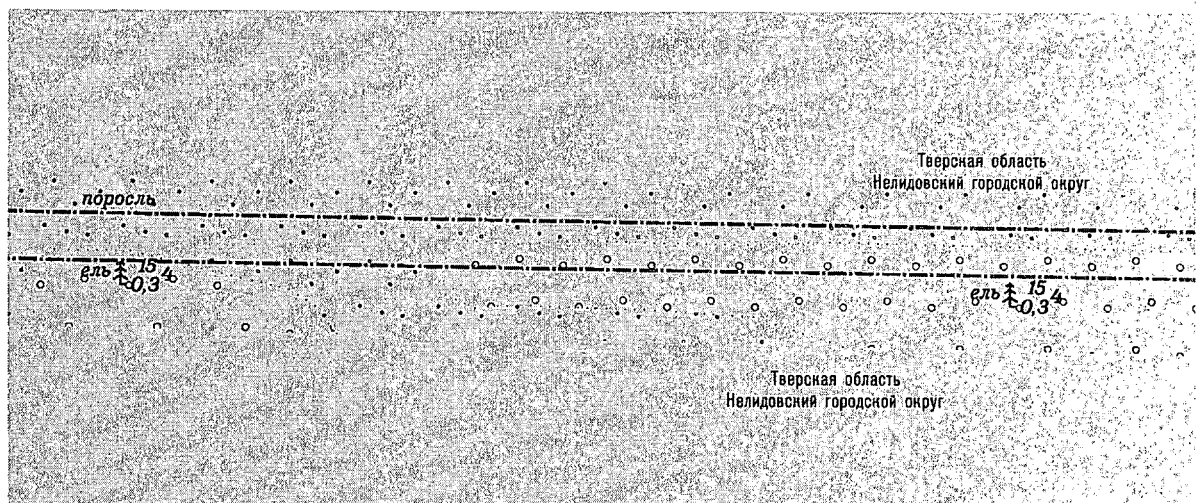
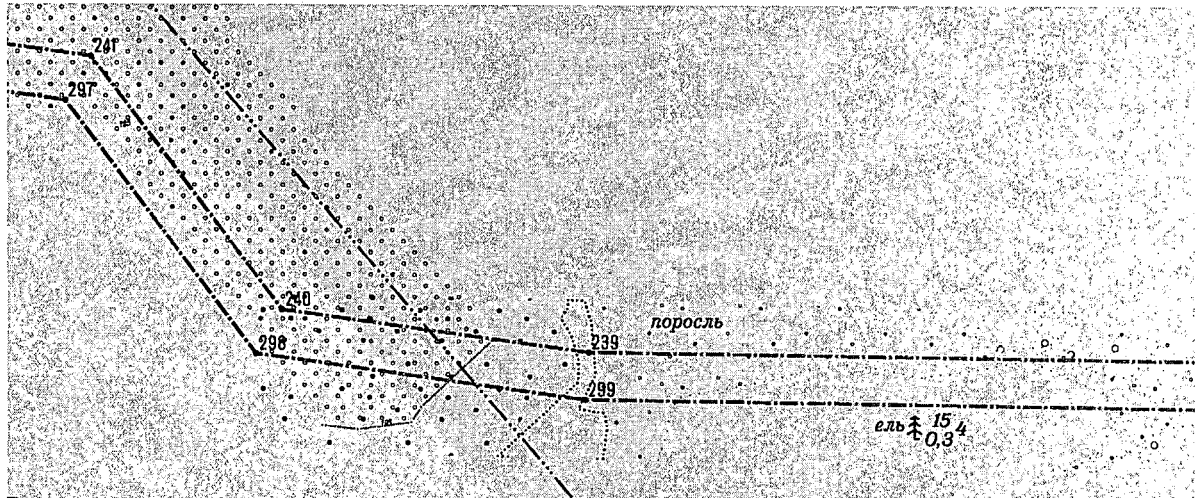
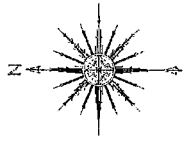


УСЛОВНЫЕ ОБОЗНАЧЕНИЯ

ГРАНИЦЫ




Границы планируемых элементов планировочной структуры

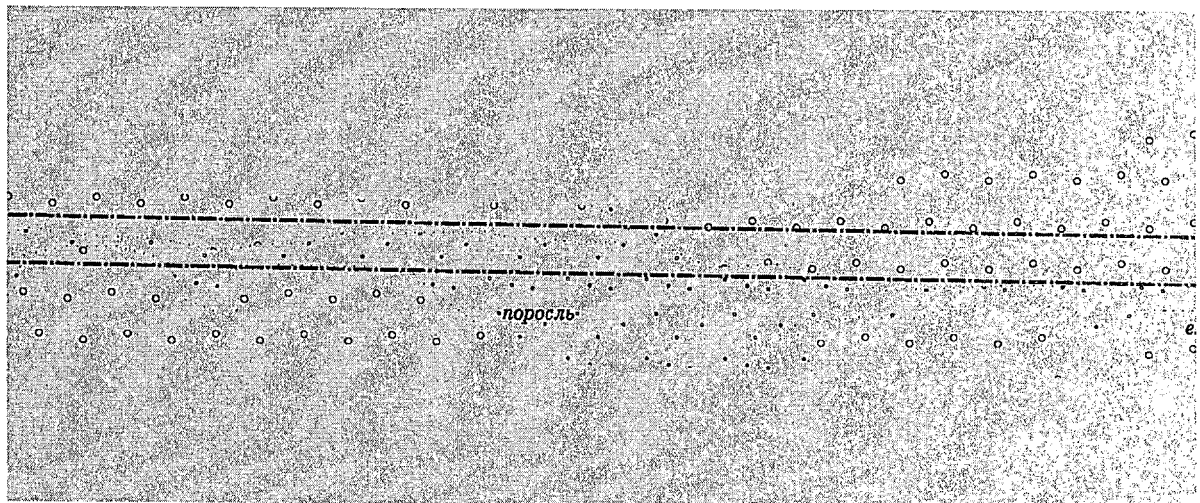

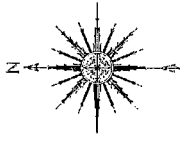


УСЛОВНЫЕ ОБОЗНАЧЕНИЯ

ГРАНИЦЫ

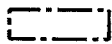


Границы планируемых элементов планировочной структуры

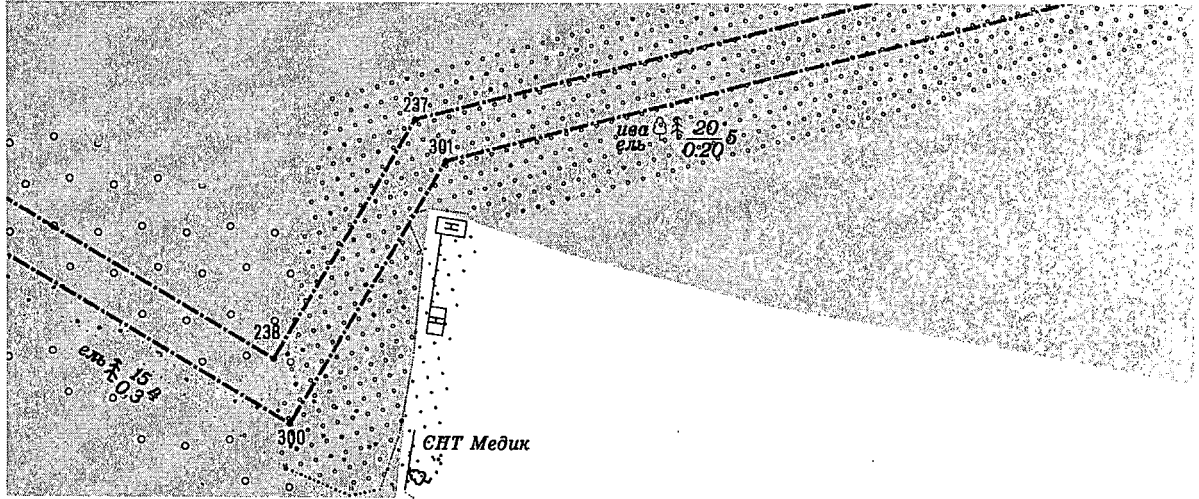



УСЛОВНЫЕ ОБОЗНАЧЕНИЯ

ГРАНИЦЫ

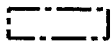


Границы планируемых элементов планировочной структуры

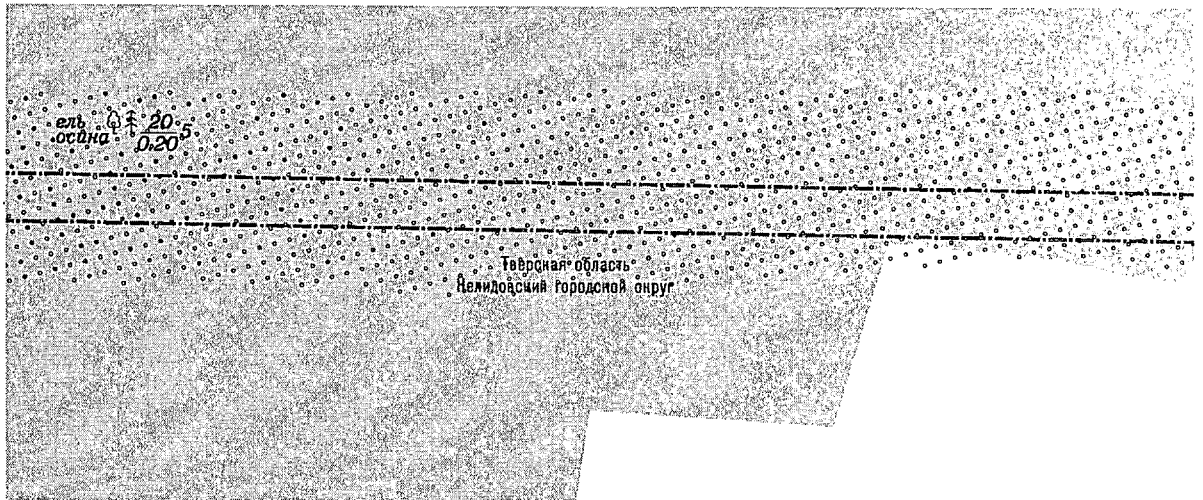




УСЛОВНЫЕ ОБОЗНАЧЕНИЯ

ГРАНИЦЫ




Границы планируемых элементов планировочной структуры

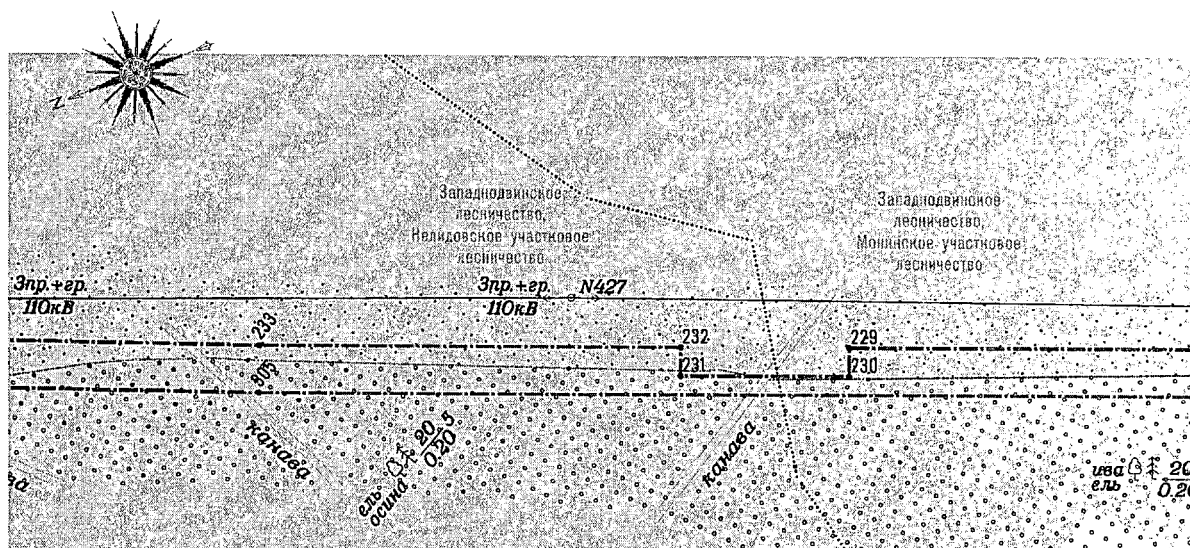
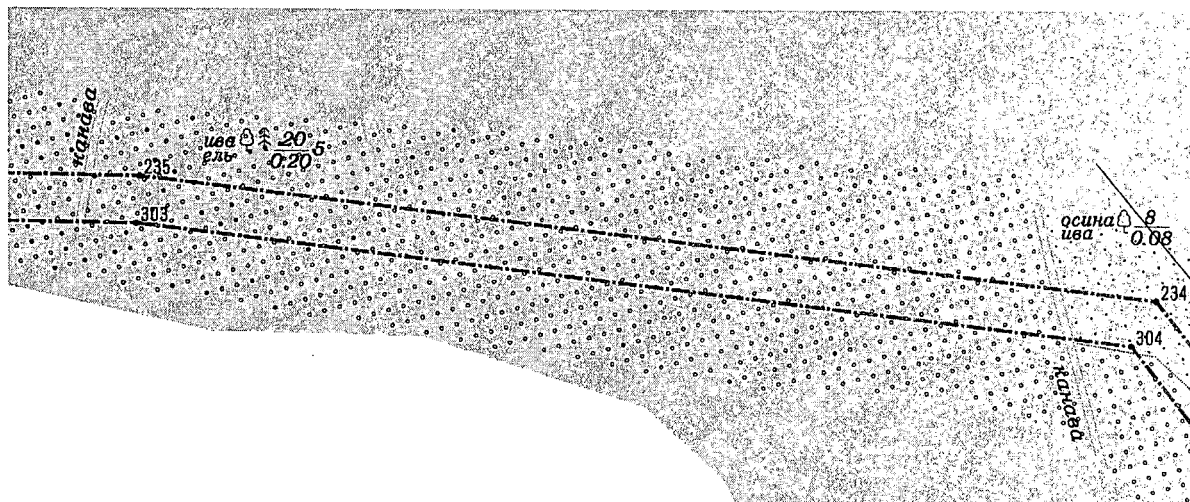
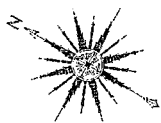


УСЛОВНЫЕ ОБОЗНАЧЕНИЯ

ГРАНИЦЫ



Границы планируемых элементов планировочной структуры

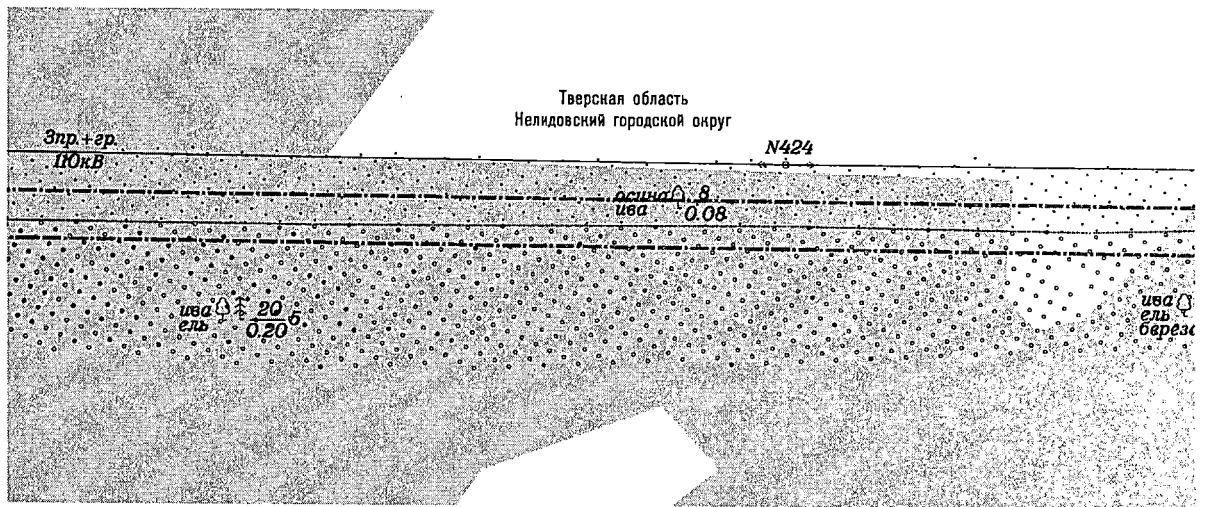
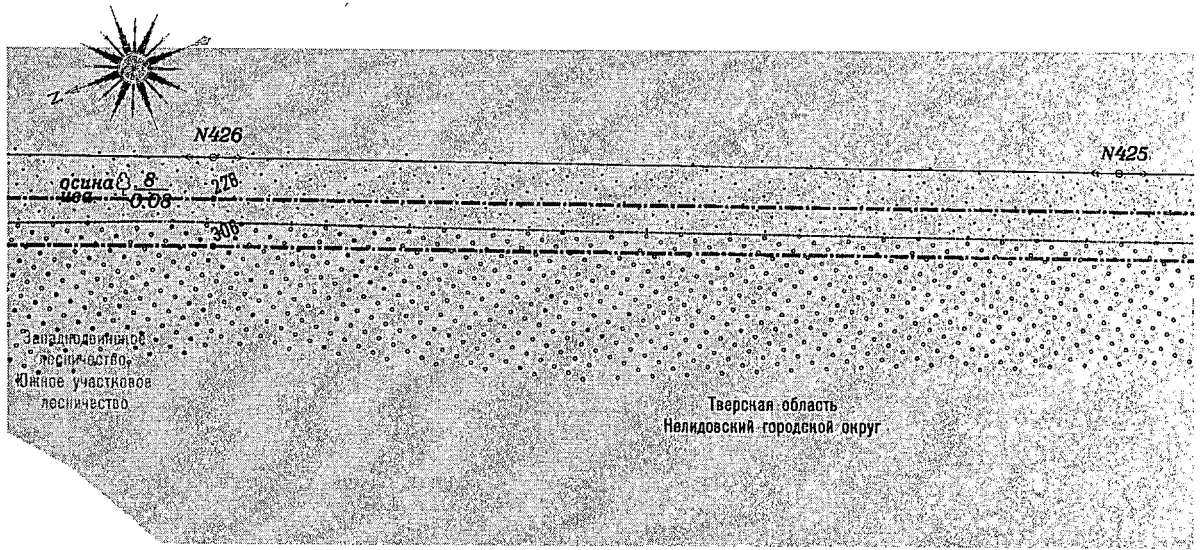


УСЛОВНЫЕ ОБОЗНАЧЕНИЯ

ГРАНИЦЫ




Границы планируемых элементов планировочной структуры

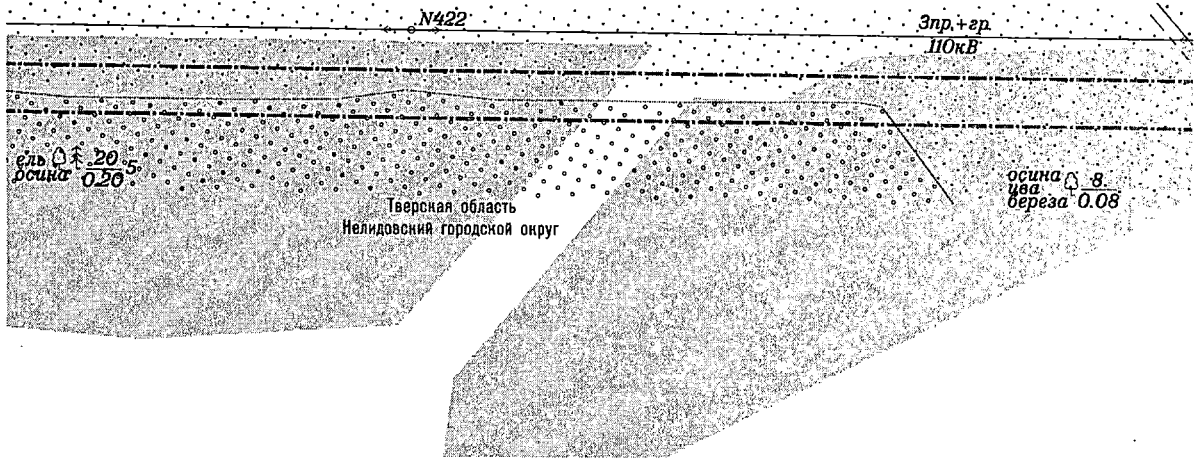
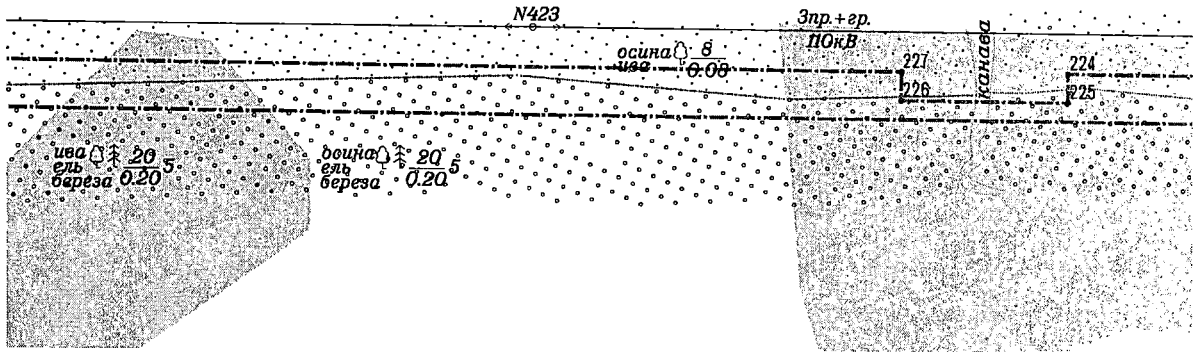
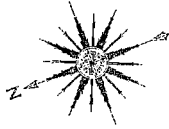


УСЛОВНЫЕ ОБОЗНАЧЕНИЯ

ГРАНИЦЫ




Границы планируемых элементов планировочной структуры

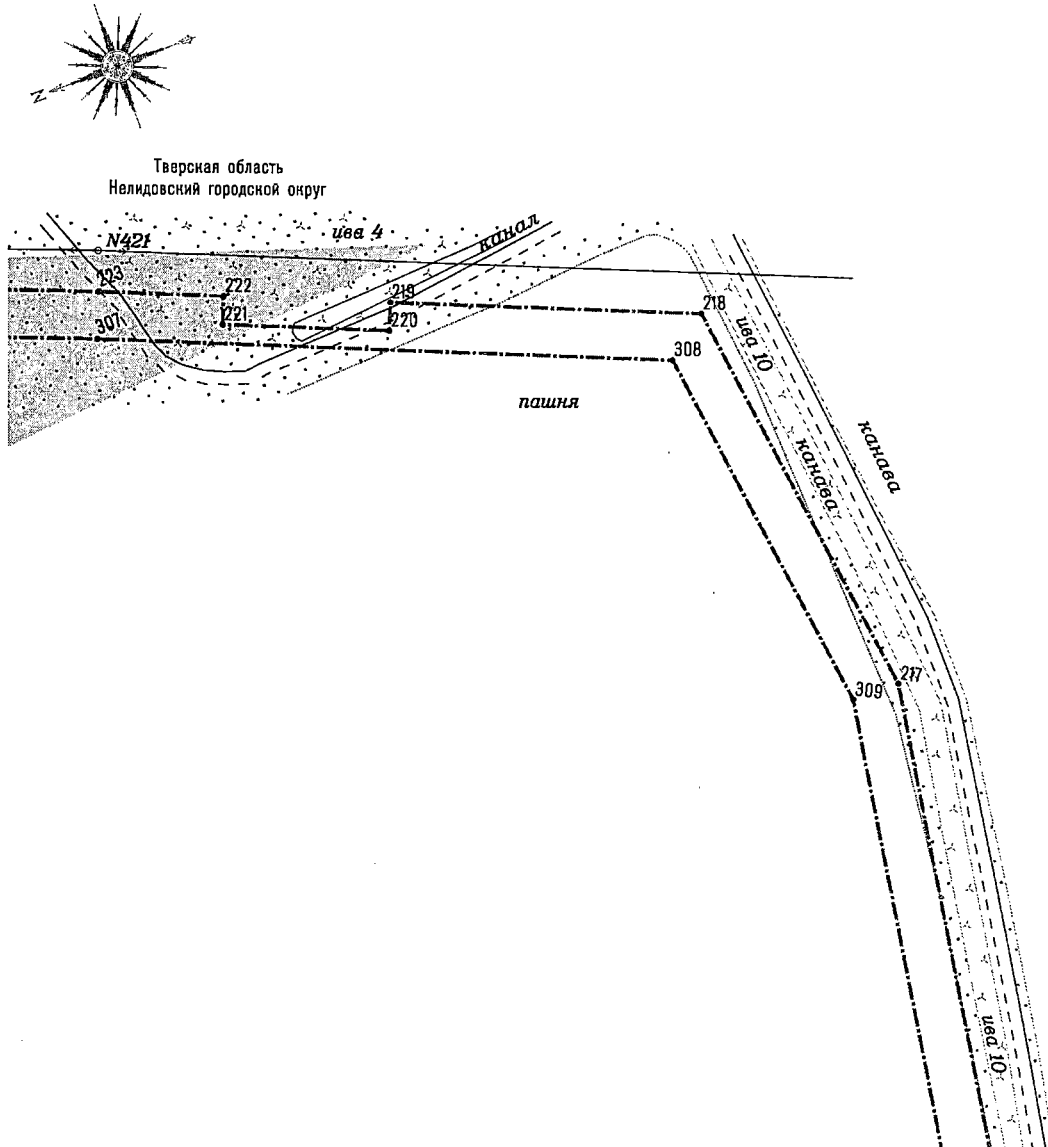


УСЛОВНЫЕ ОБОЗНАЧЕНИЯ

ГРАНИЦЫ




Границы планируемых элементов планировочной структуры

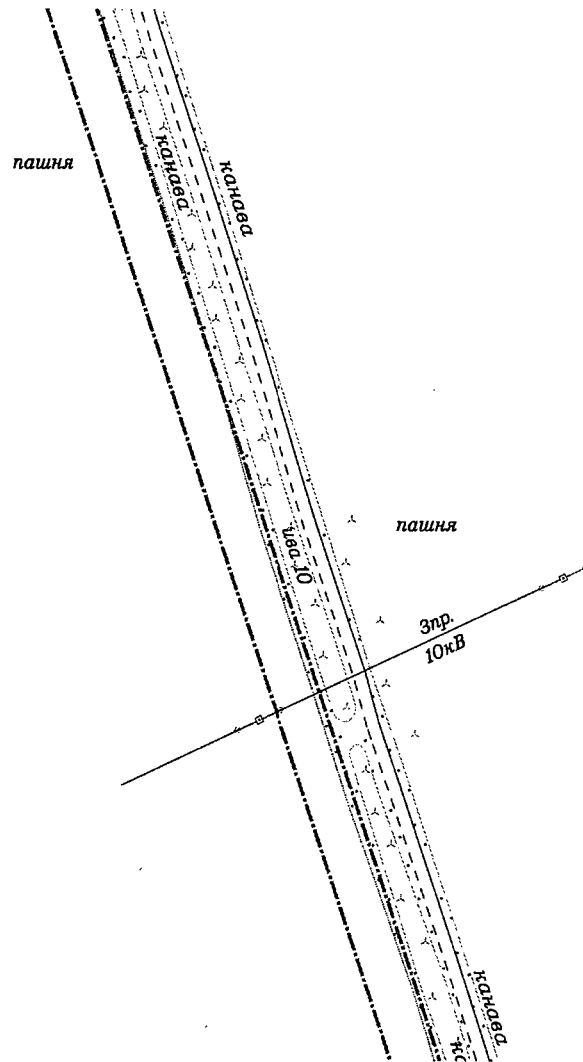
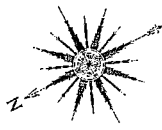


УСЛОВНЫЕ ОБОЗНАЧЕНИЯ

ГРАНИЦЫ




Границы планируемых элементов планировочной структуры

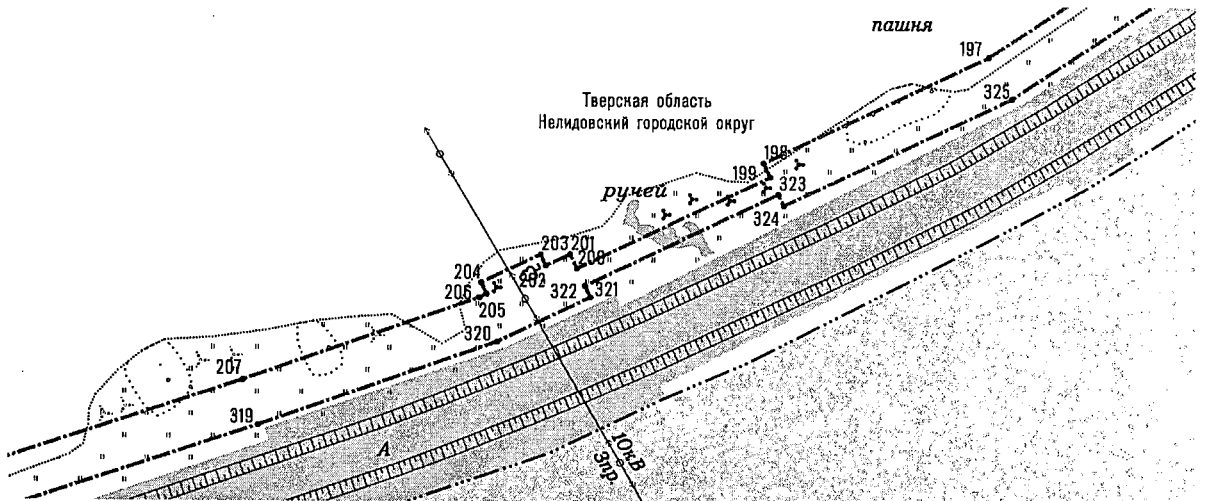
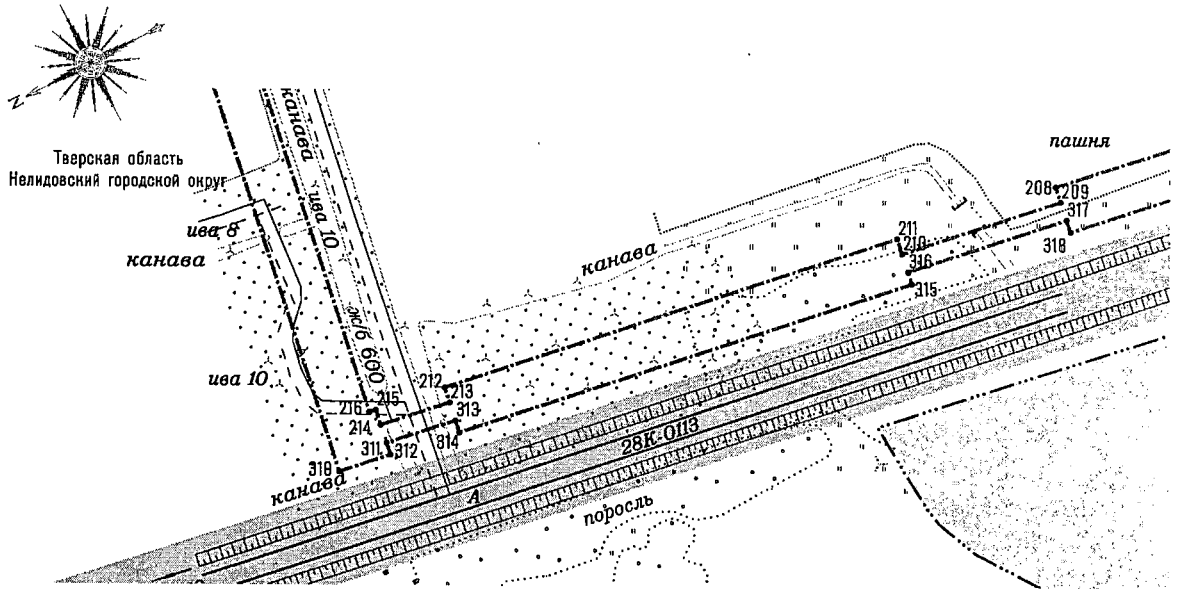


УСЛОВНЫЕ ОБОЗНАЧЕНИЯ

ГРАНИЦЫ




Границы планируемых элементов планировочной структуры



УСЛОВНЫЕ ОБОЗНАЧЕНИЯ

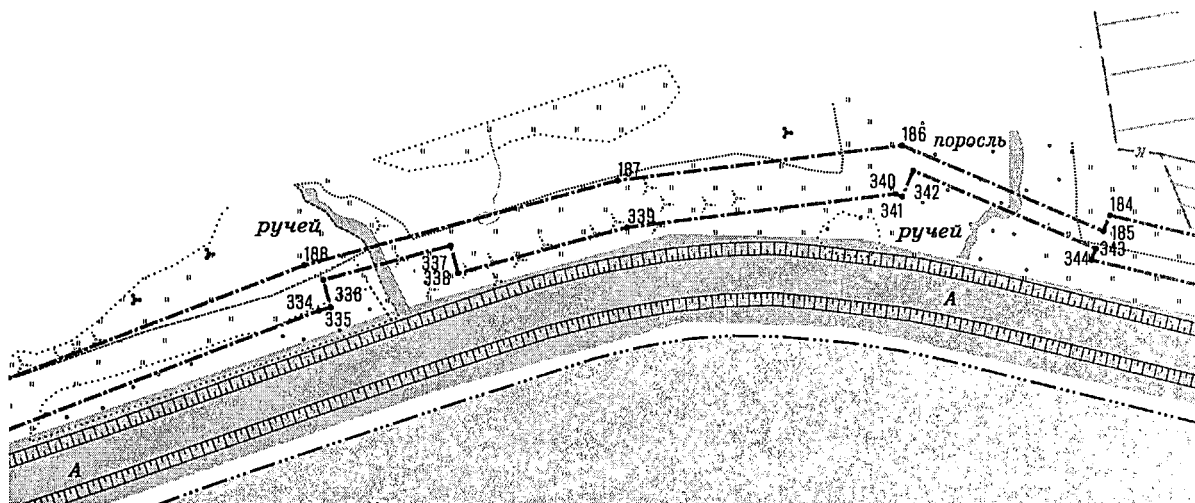
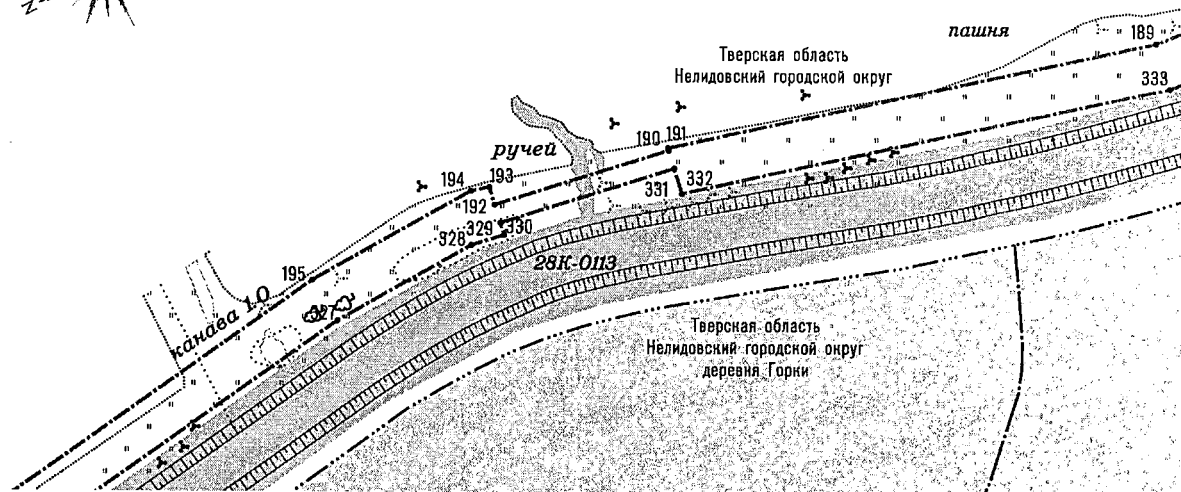
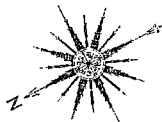
ГРАНИЦЫ



Границы планируемых элементов планировочной структуры



Границы существующих элементов планировочной структуры



УСЛОВНЫЕ ОБОЗНАЧЕНИЯ

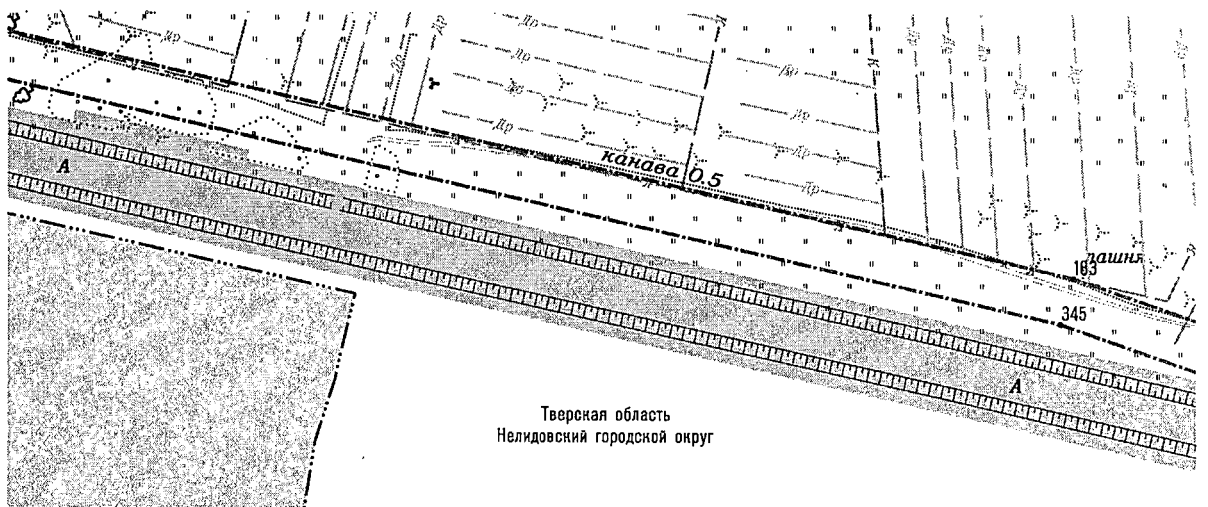
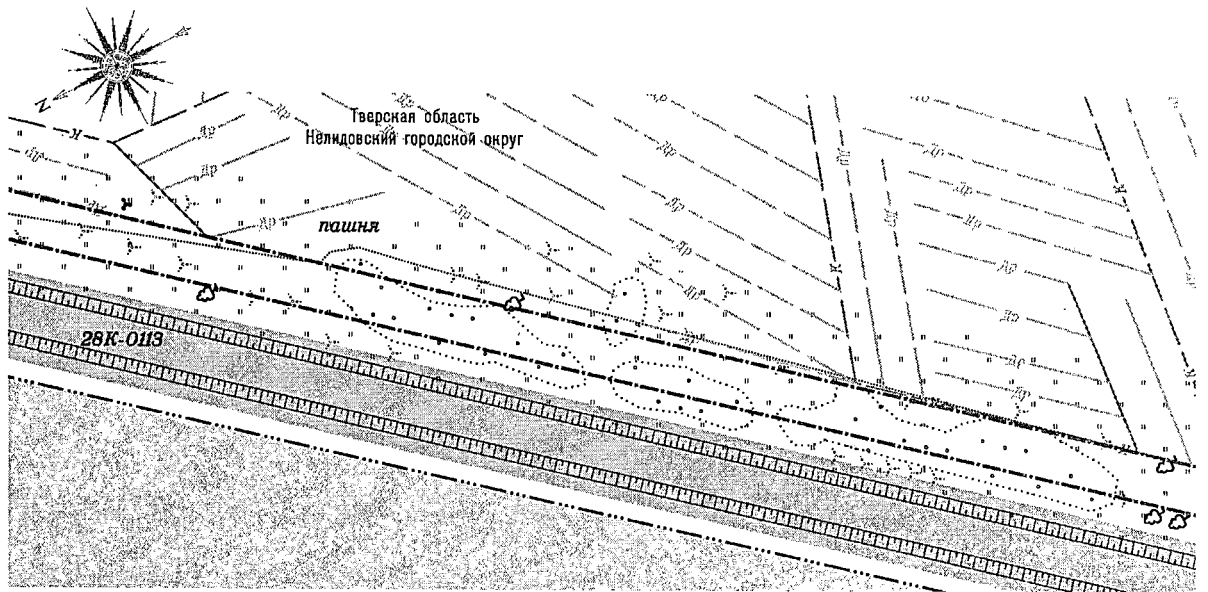
ГРАНИЦЫ



Границы планируемых элементов планировочной структуры

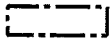


Границы существующих элементов планировочной структуры



УСЛОВНЫЕ ОБОЗНАЧЕНИЯ

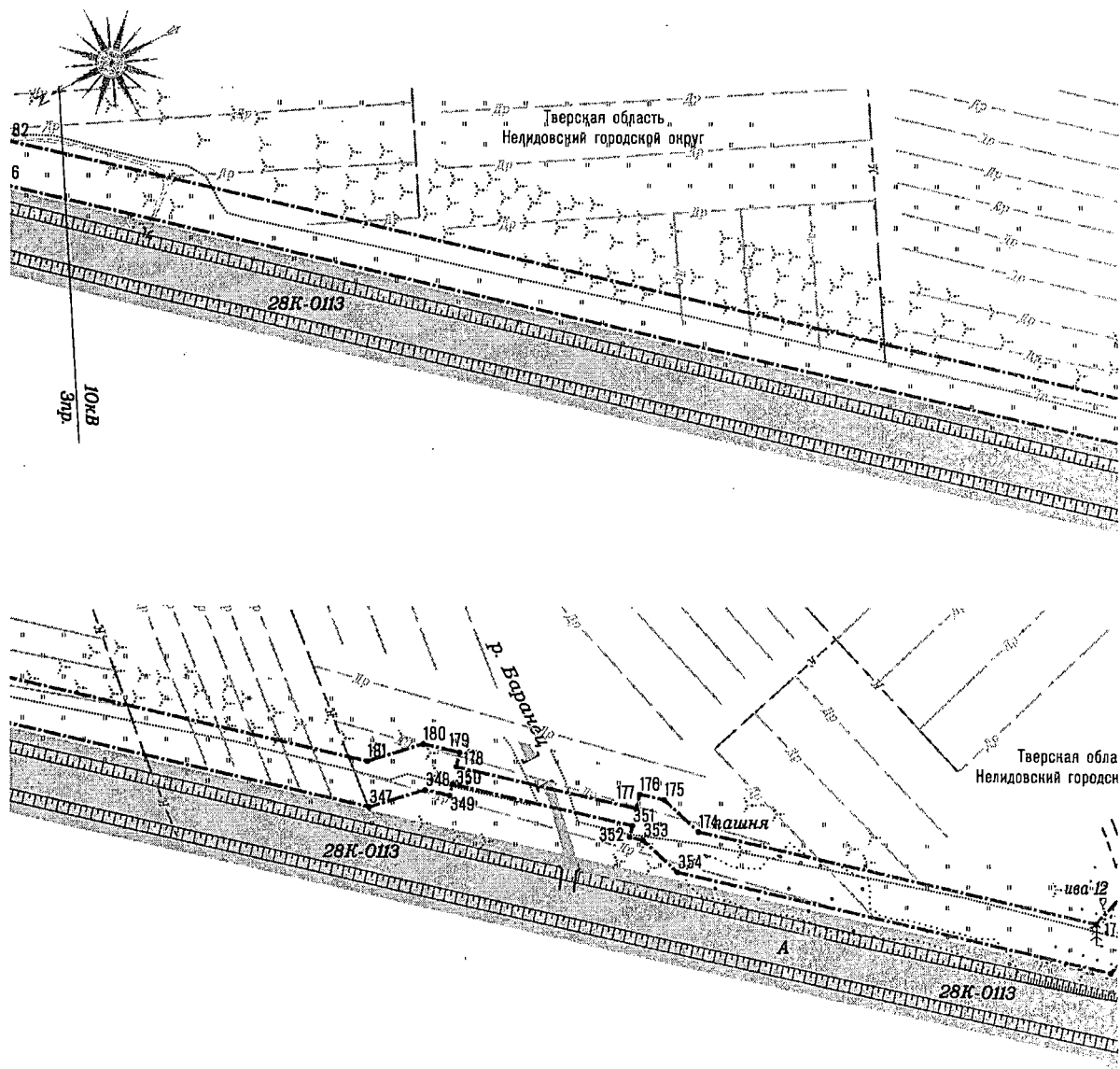
ГРАНИЦЫ



Границы планируемых элементов планировочной структуры




Границы существующих элементов планировочной структуры



УСЛОВНЫЕ ОБОЗНАЧЕНИЯ

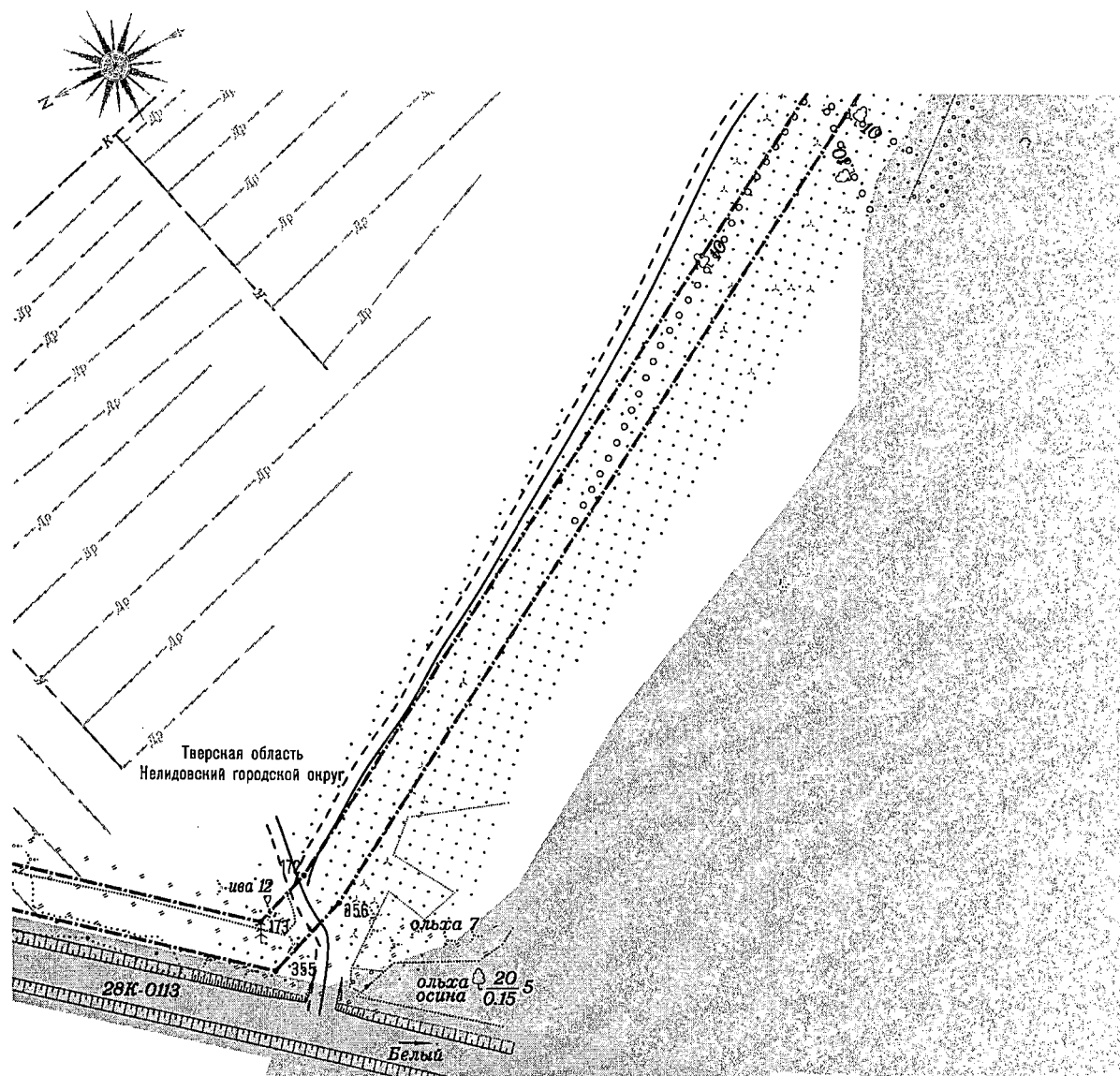
ГРАНИЦЫ



Границы планируемых элементов планировочной структуры




Границы существующих элементов планировочной структуры



УСЛОВНЫЕ ОБОЗНАЧЕНИЯ

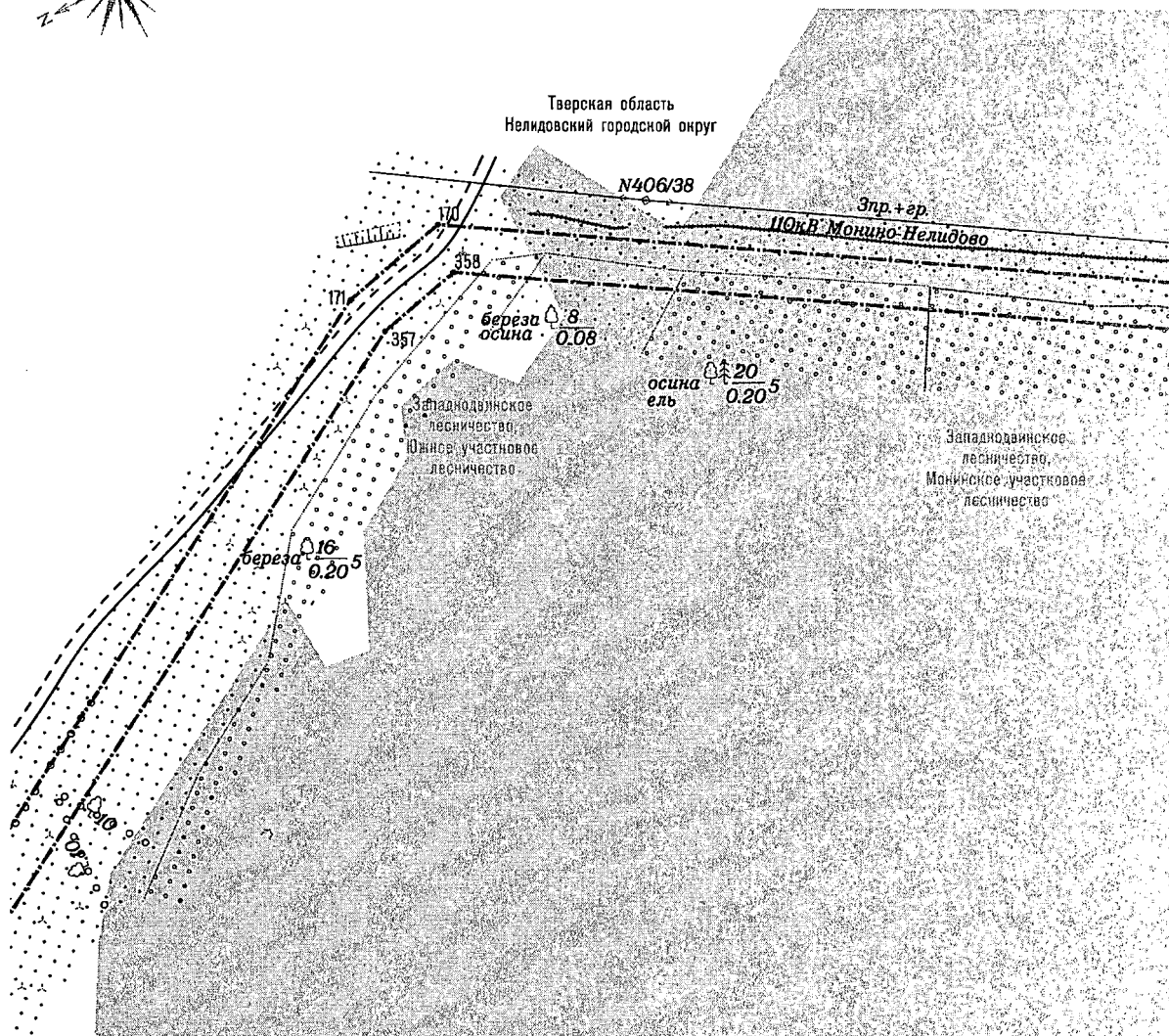
ГРАНИЦЫ



Границы планируемых элементов планировочной структуры

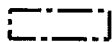


Границы существующих элементов планировочной структуры





УСЛОВНЫЕ ОБОЗНАЧЕНИЯ

ГРАНИЦЫ

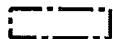


Границы планируемых элементов планировочной структуры

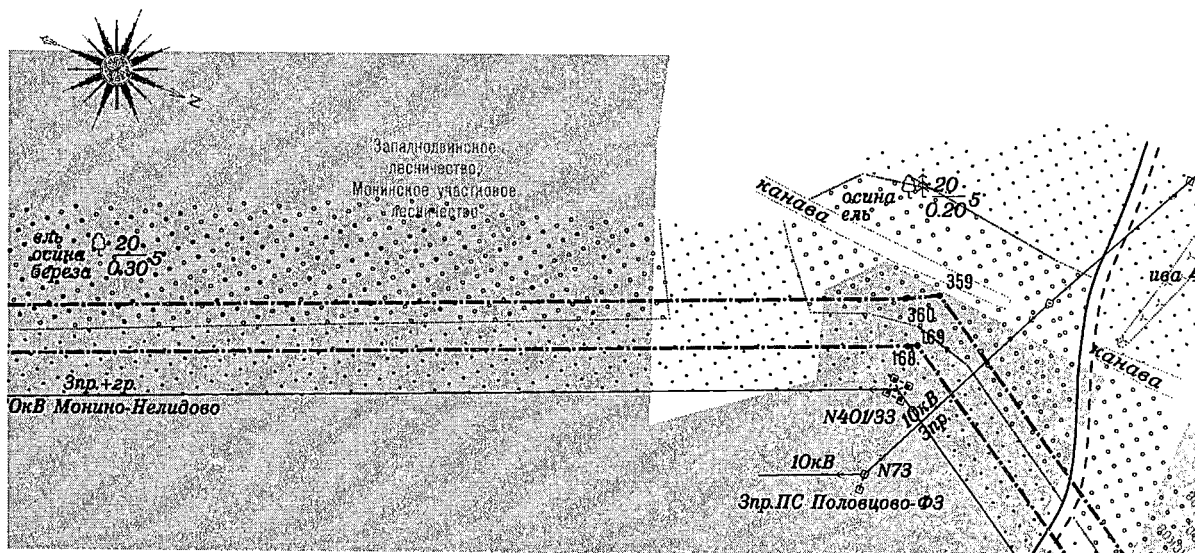
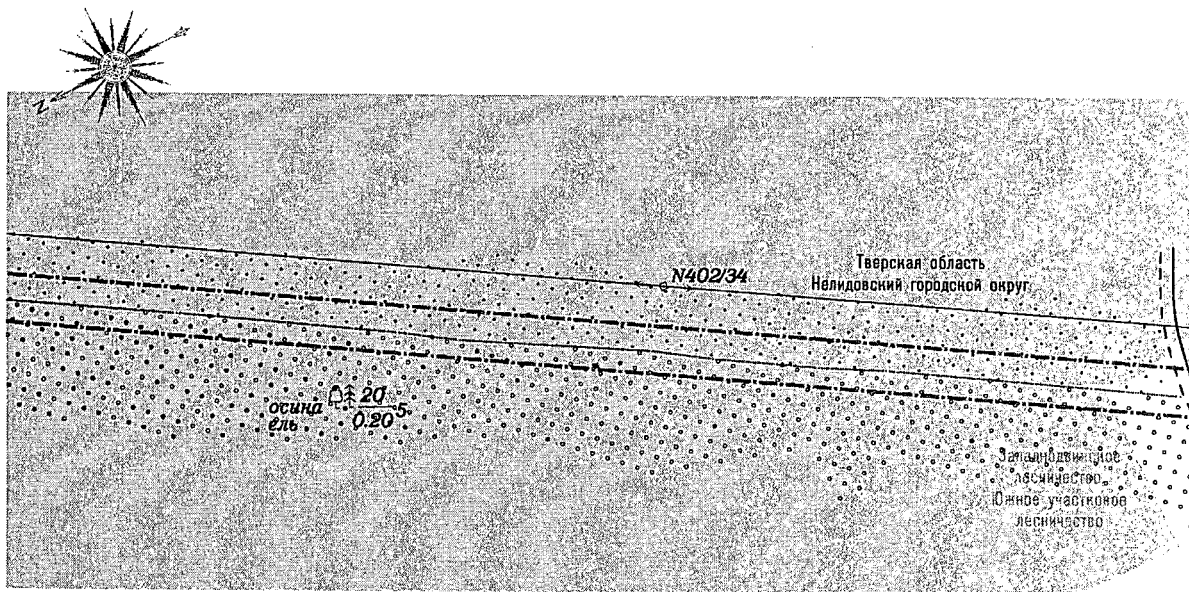


УСЛОВНЫЕ ОБОЗНАЧЕНИЯ

ГРАНИЦЫ

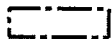


Границы планируемых элементов планировочной структуры

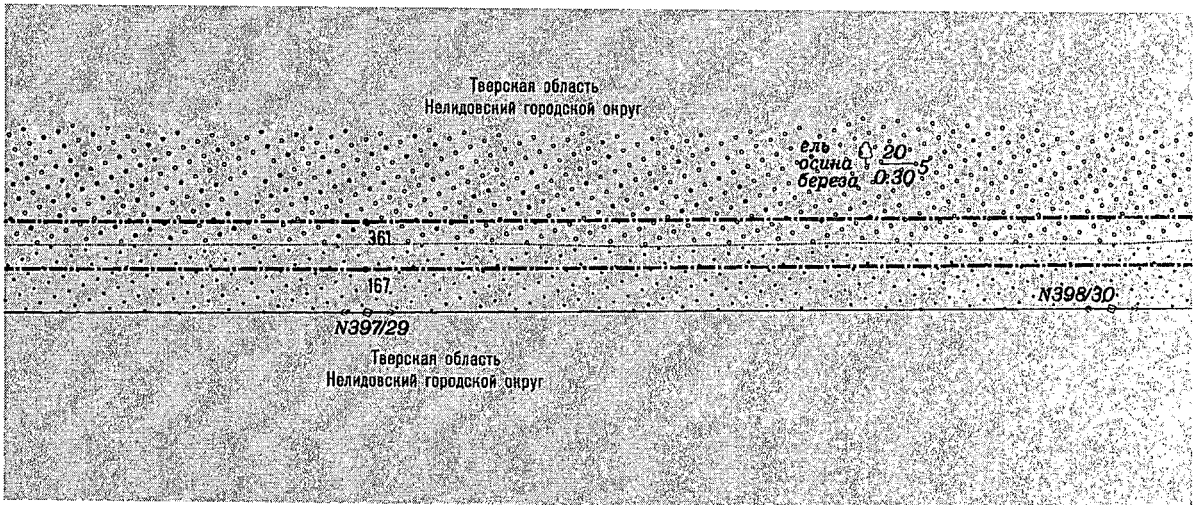
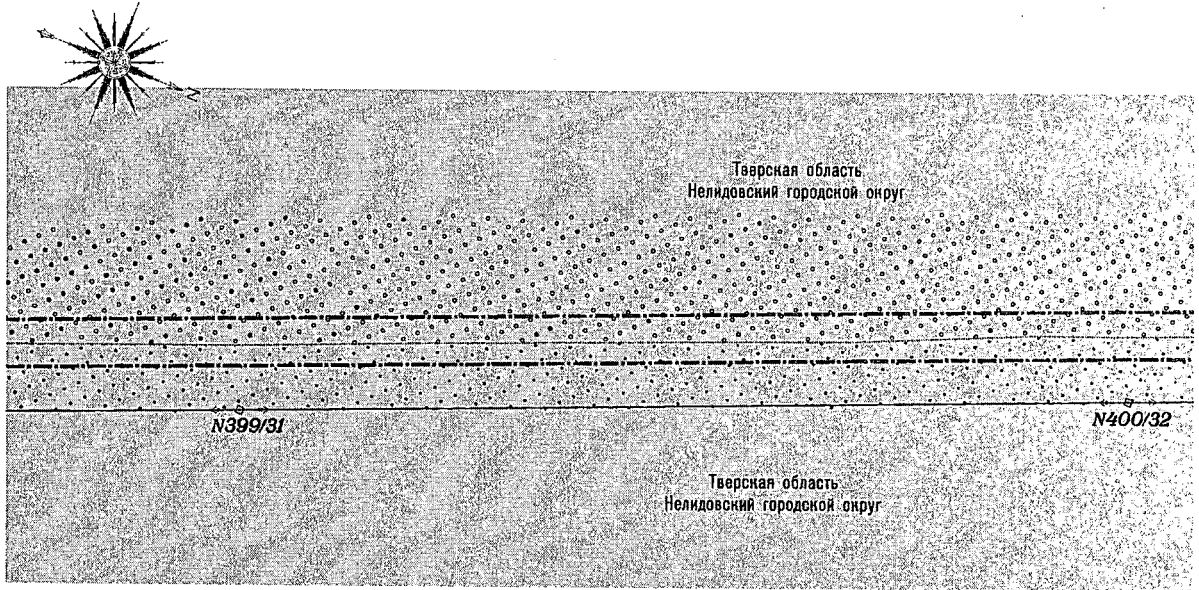


УСЛОВНЫЕ ОБОЗНАЧЕНИЯ

ГРАНИЦЫ

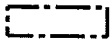


Границы планируемых элементов планировочной структуры


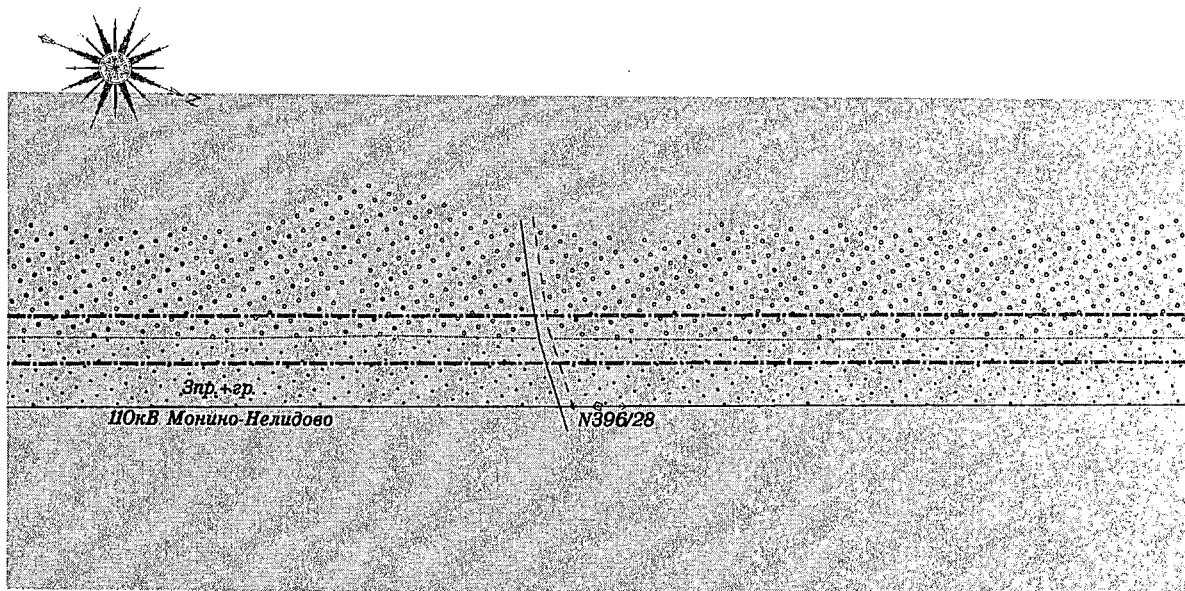


УСЛОВНЫЕ ОБОЗНАЧЕНИЯ

ГРАНИЦЫ




Границы планируемых элементов планировочной структуры

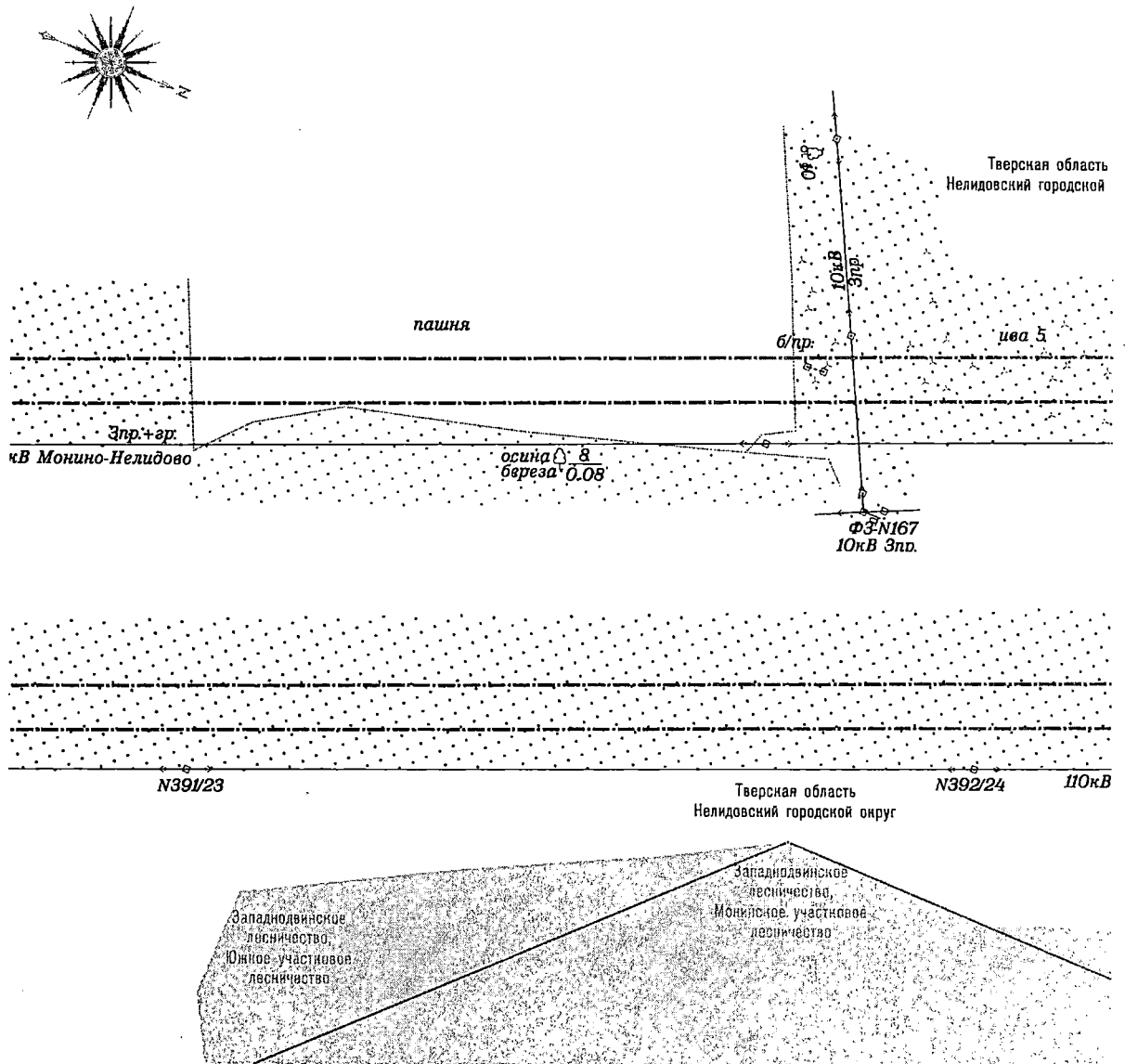


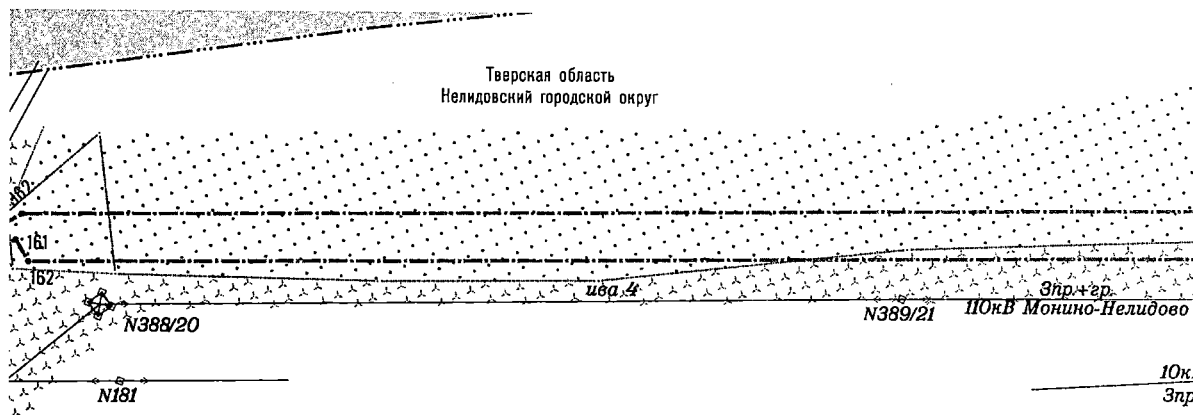
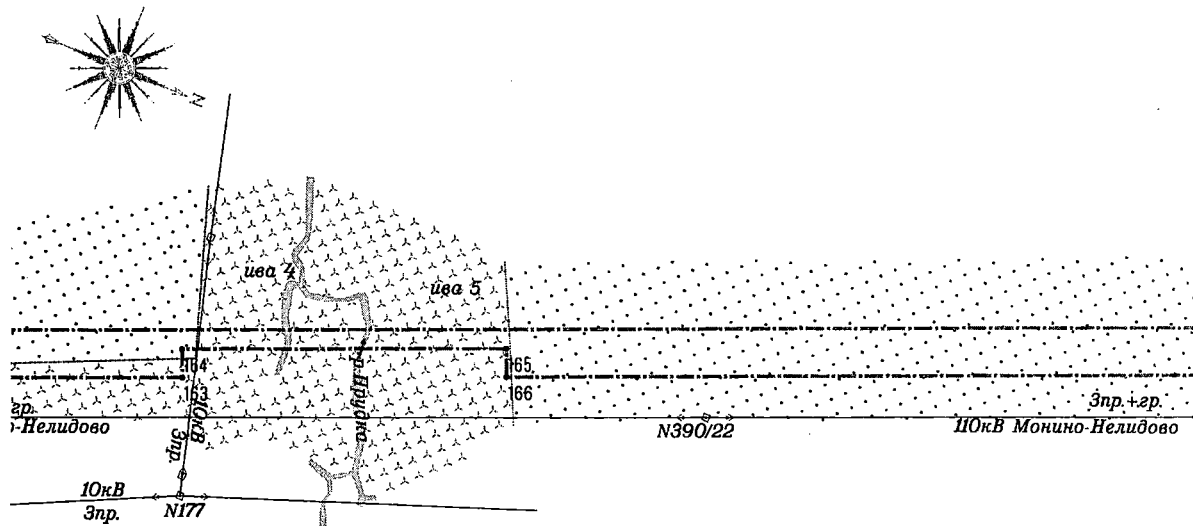
УСЛОВНЫЕ ОБОЗНАЧЕНИЯ

ГРАНИЦЫ



Границы планируемых элементов планировочной структуры




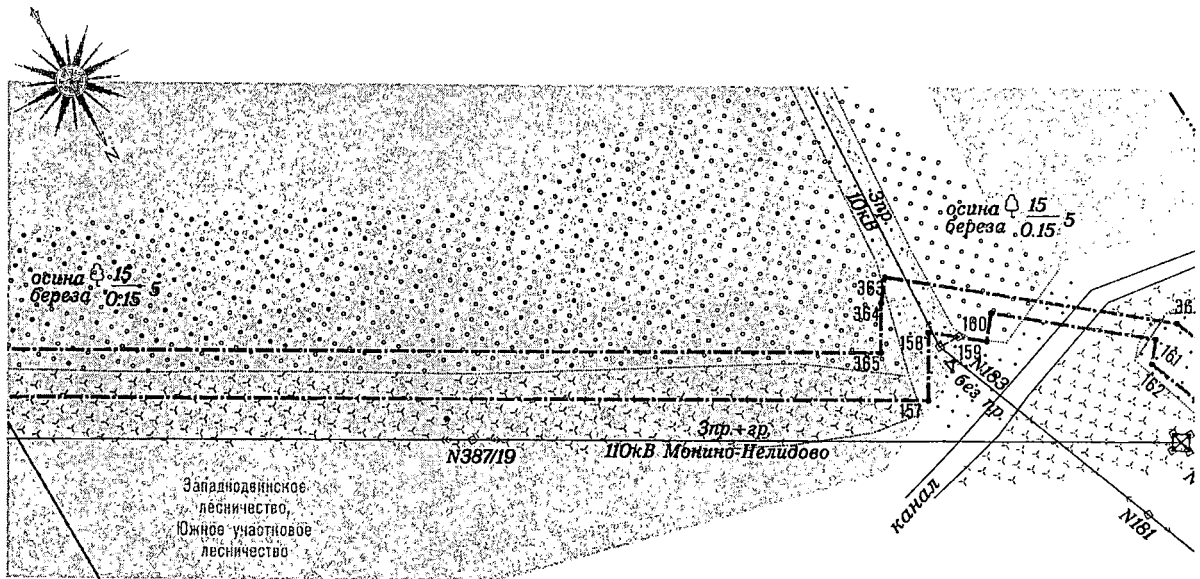


УСЛОВНЫЕ ОБОЗНАЧЕНИЯ

ГРАНИЦЫ

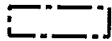


Границы планируемых элементов планировочной структуры





УСЛОВНЫЕ ОБОЗНАЧЕНИЯ

ГРАНИЦЫ

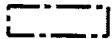


Границы планируемых элементов планировочной структуры

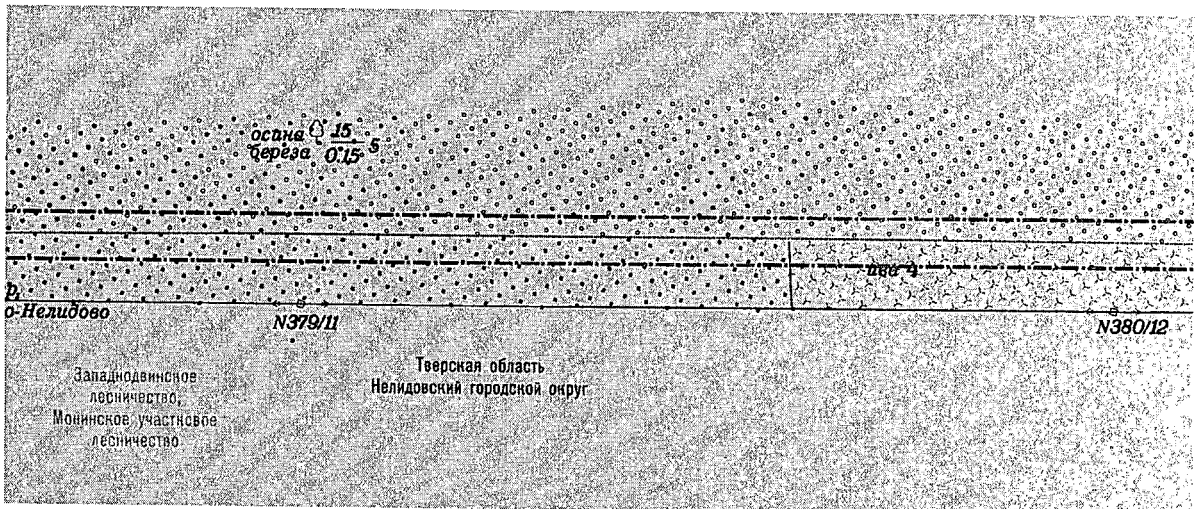
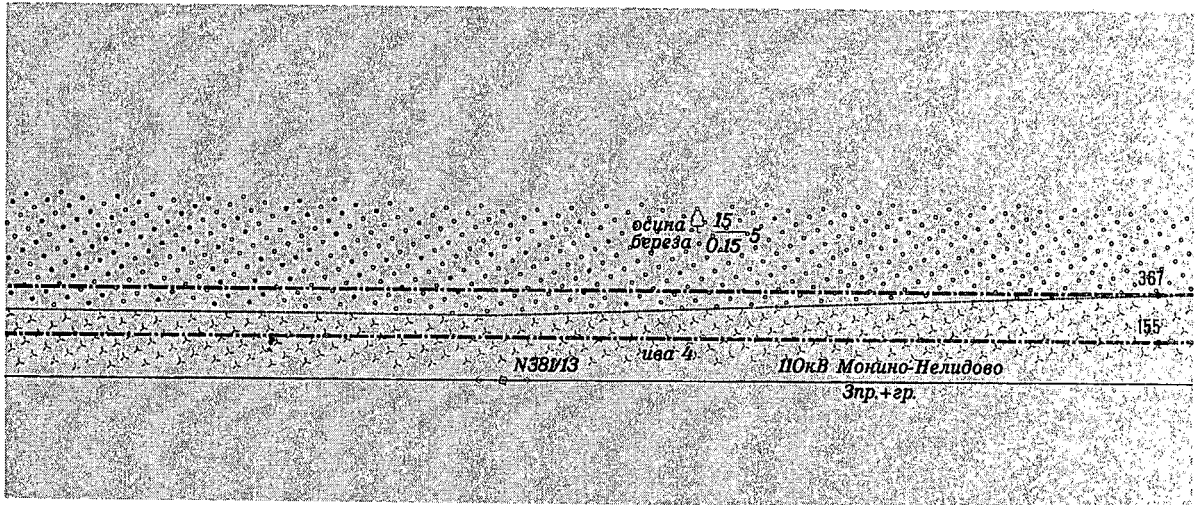



УСЛОВНЫЕ ОБОЗНАЧЕНИЯ

ГРАНИЦЫ




Границы планируемых элементов планировочной структуры

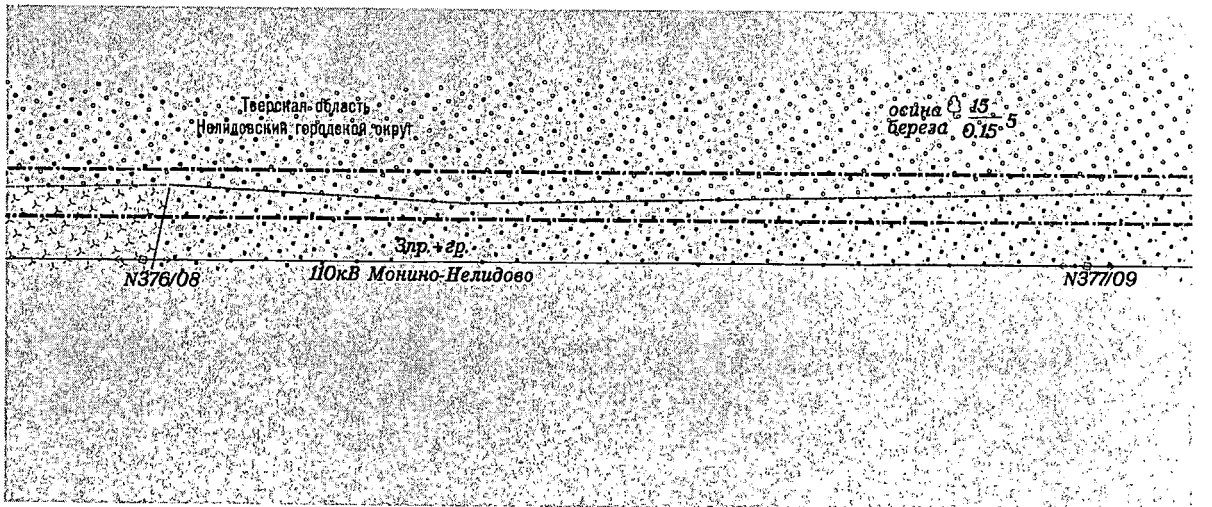
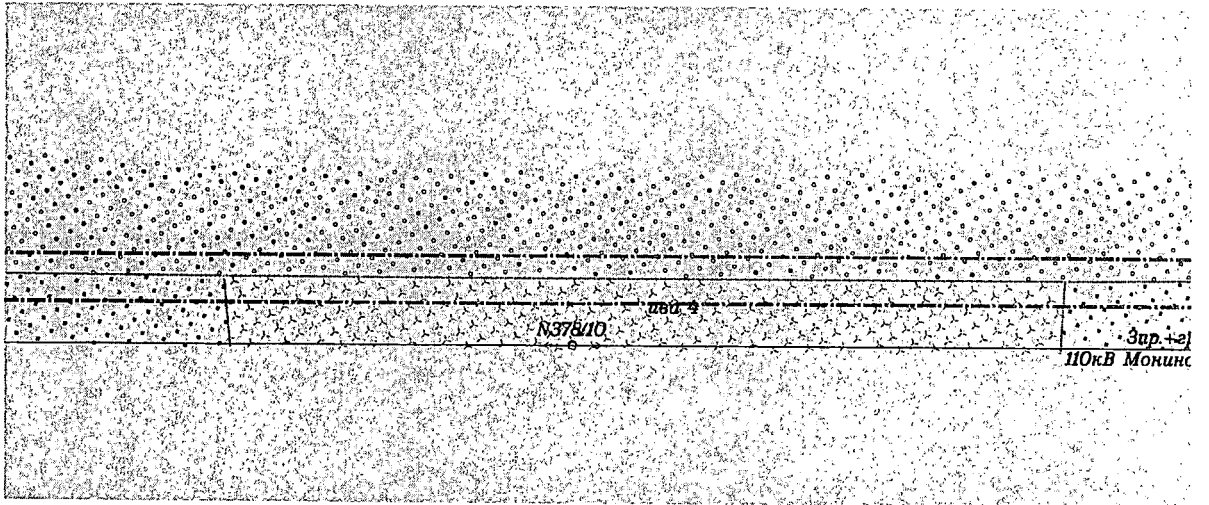


УСЛОВНЫЕ ОБОЗНАЧЕНИЯ

ГРАНИЦЫ

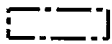


Границы планируемых элементов планировочной структуры

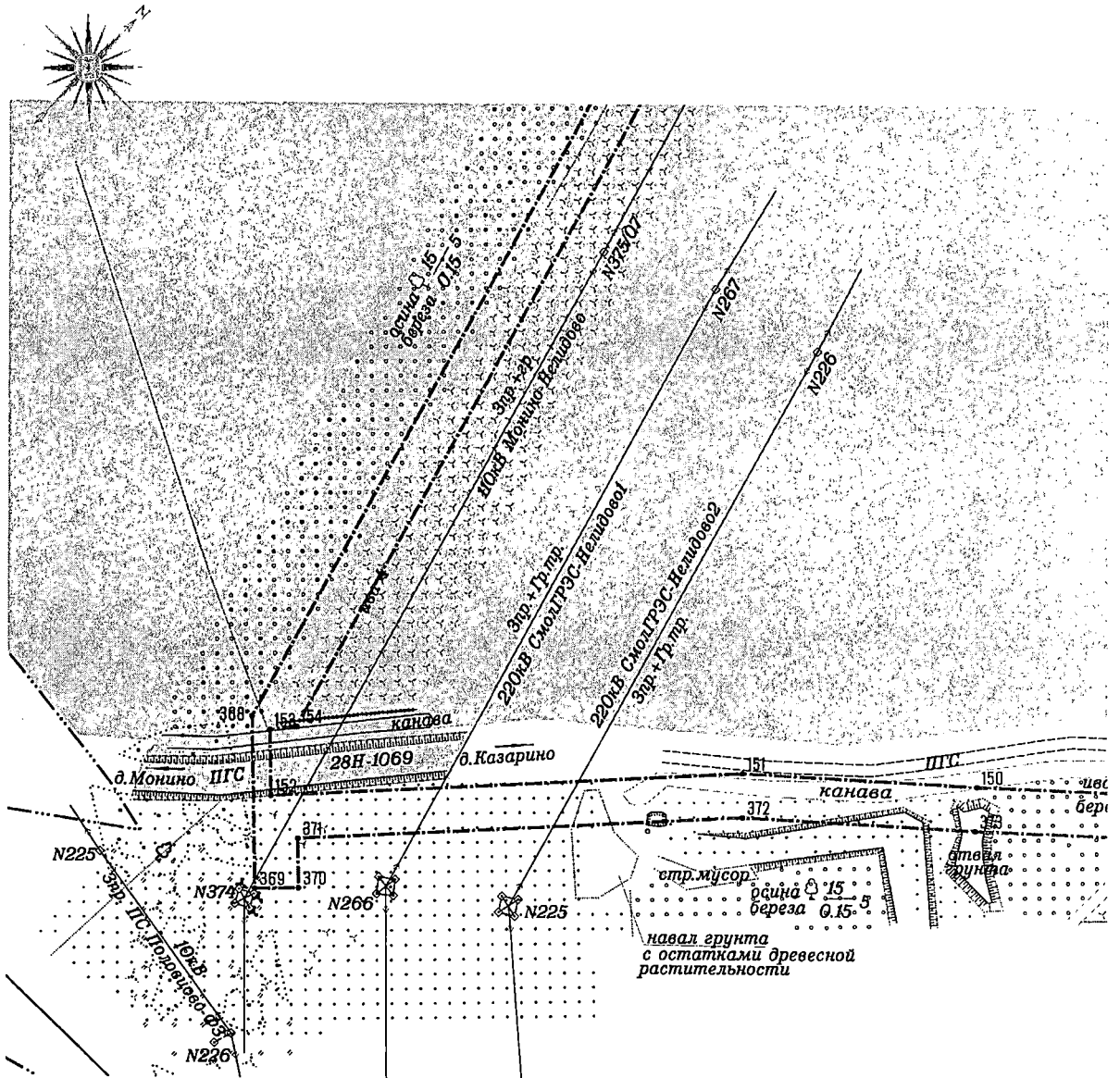


УСЛОВНЫЕ ОБОЗНАЧЕНИЯ

ГРАНИЦЫ

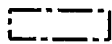


Границы планируемых элементов планировочной структуры

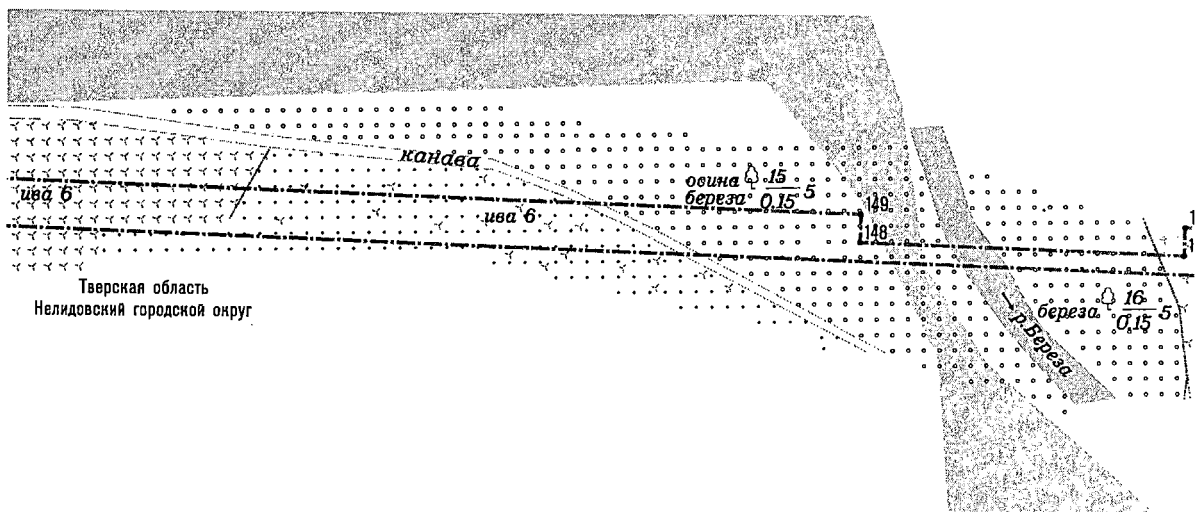
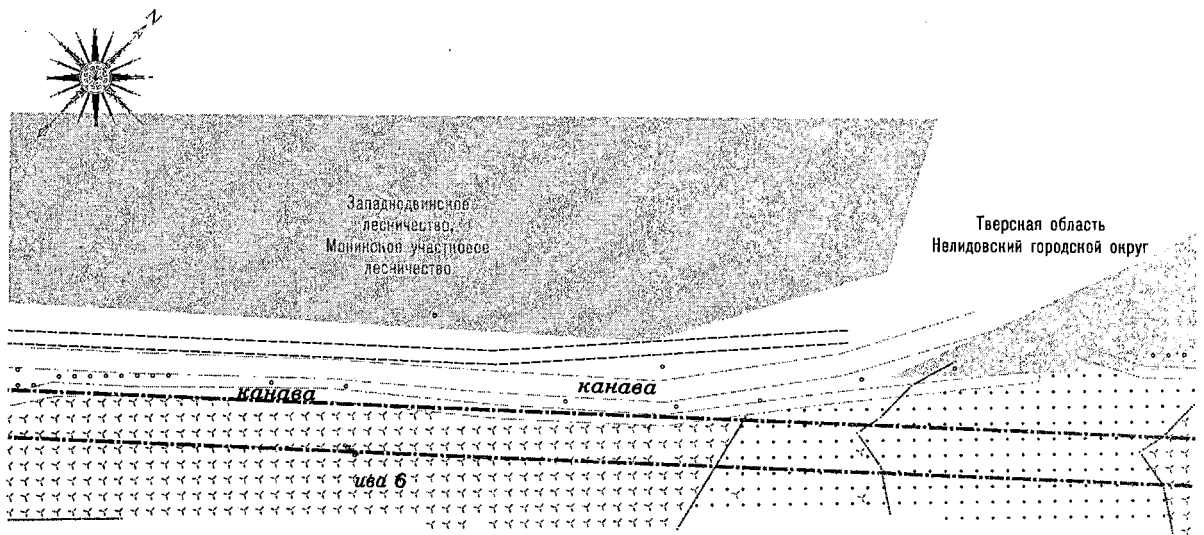


УСЛОВНЫЕ ОБОЗНАЧЕНИЯ

ГРАНИЦЫ




Границы планируемых элементов планировочной структуры

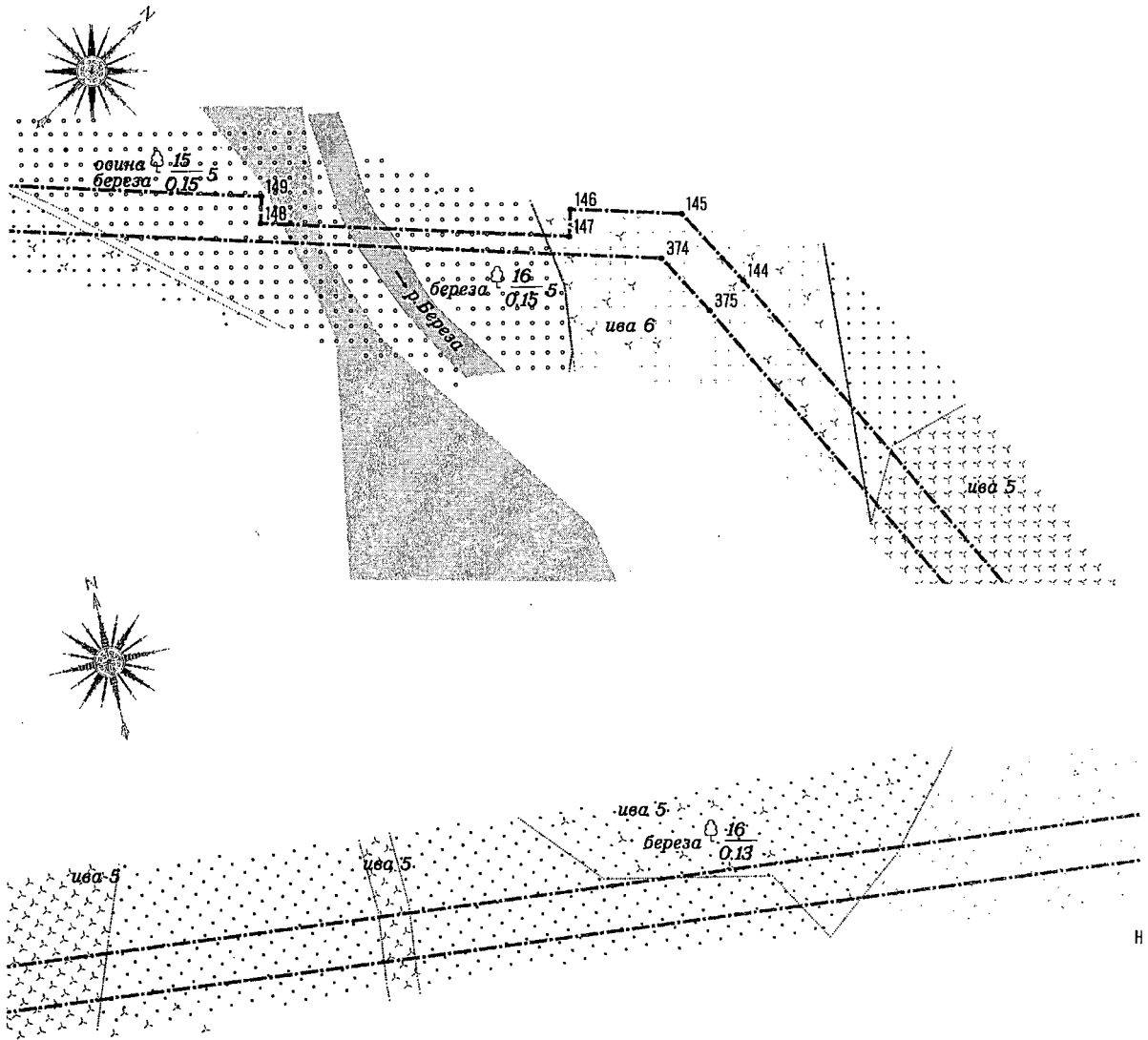


УСЛОВНЫЕ ОБОЗНАЧЕНИЯ

ГРАНИЦЫ

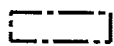


Границы планируемых элементов планировочной структуры

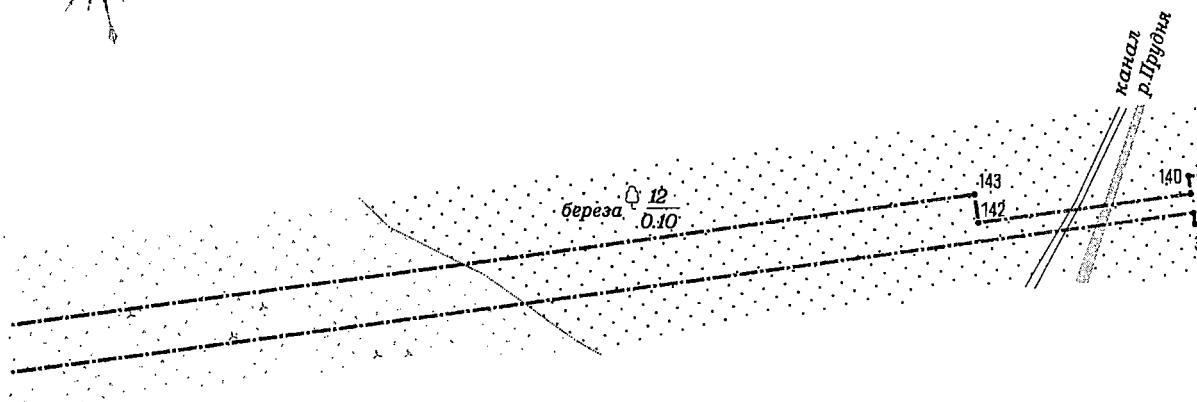



УСЛОВНЫЕ ОБОЗНАЧЕНИЯ

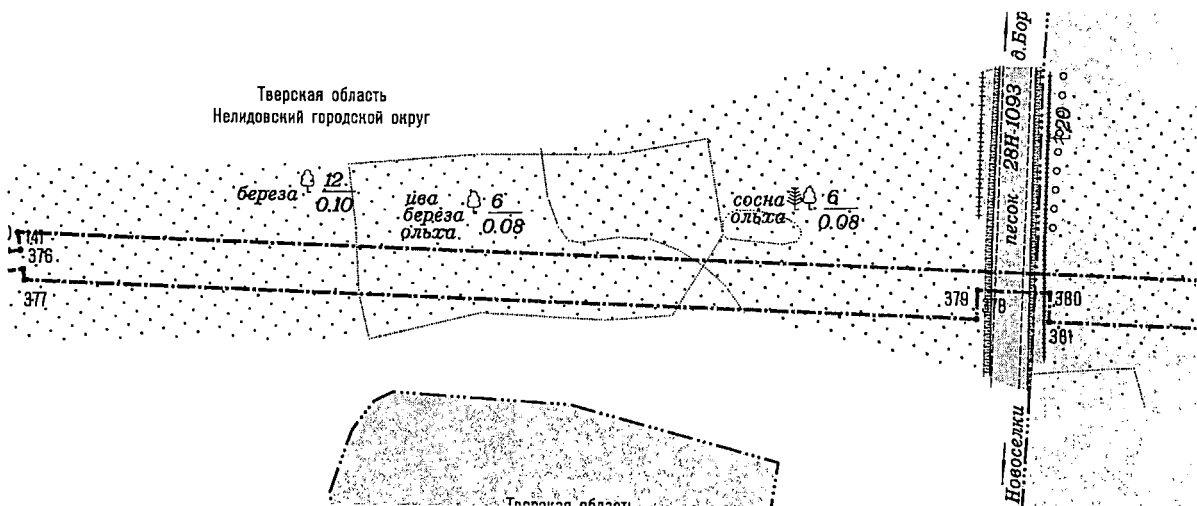
ГРАНИЦЫ



Границы планируемых элементов планировочной структуры



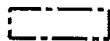
Тверская область
Нелидовский городской округ



Тверская область
Нелидовский городской округ

УСЛОВНЫЕ ОБОЗНАЧЕНИЯ

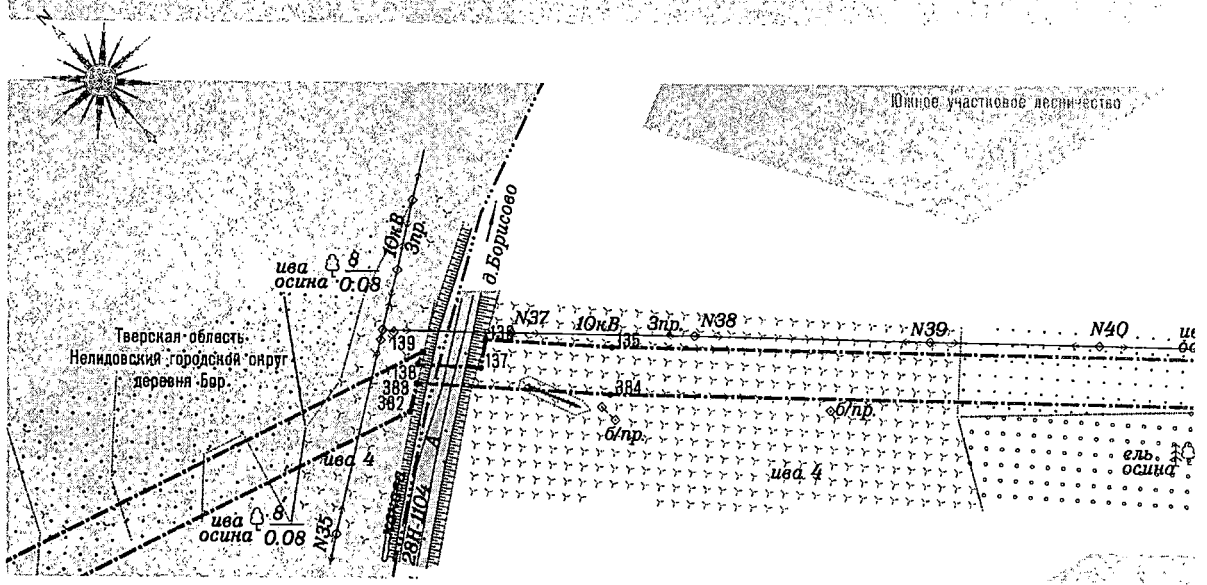
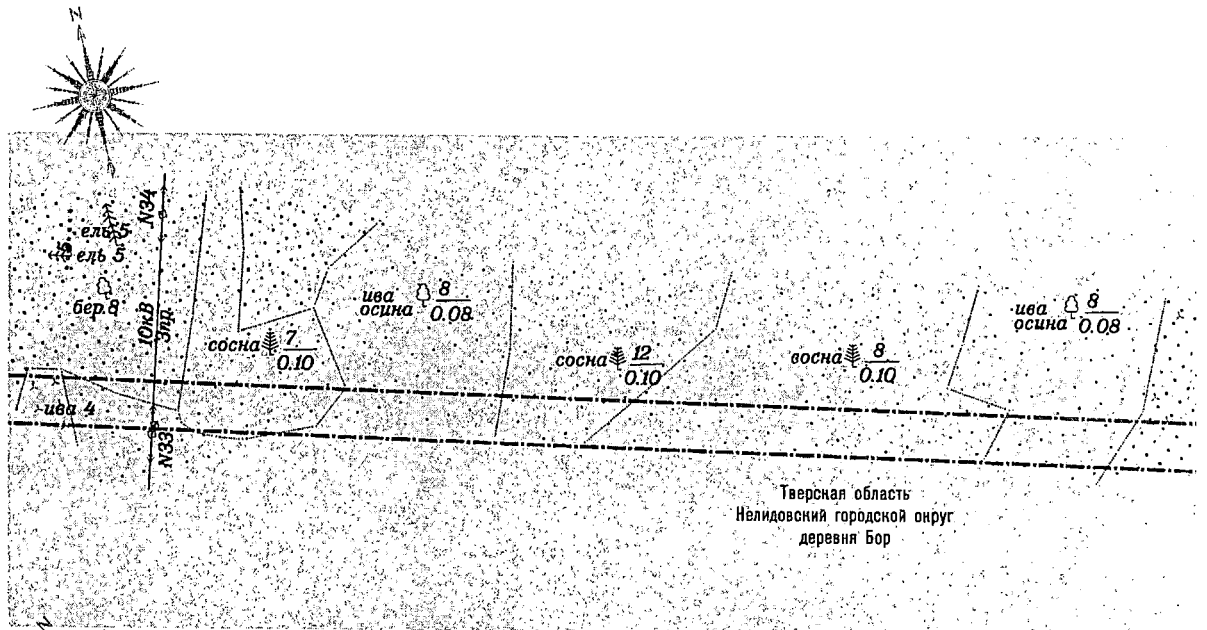
ГРАНИЦЫ



Границы планируемых элементов планировочной структуры

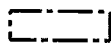


Границы существующих элементов планировочной структуры




УСЛОВНЫЕ ОБОЗНАЧЕНИЯ

ГРАНИЦЫ



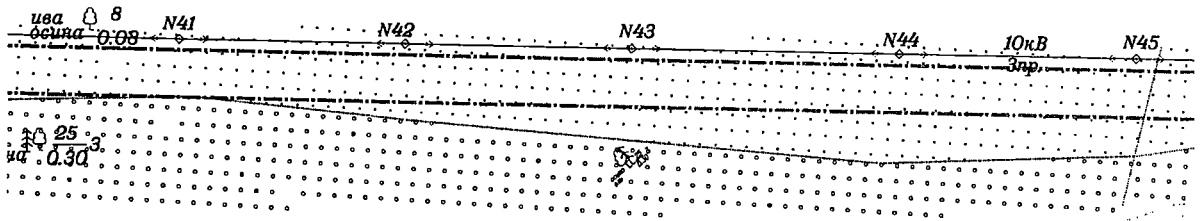
Границы планируемых элементов планировочной структуры



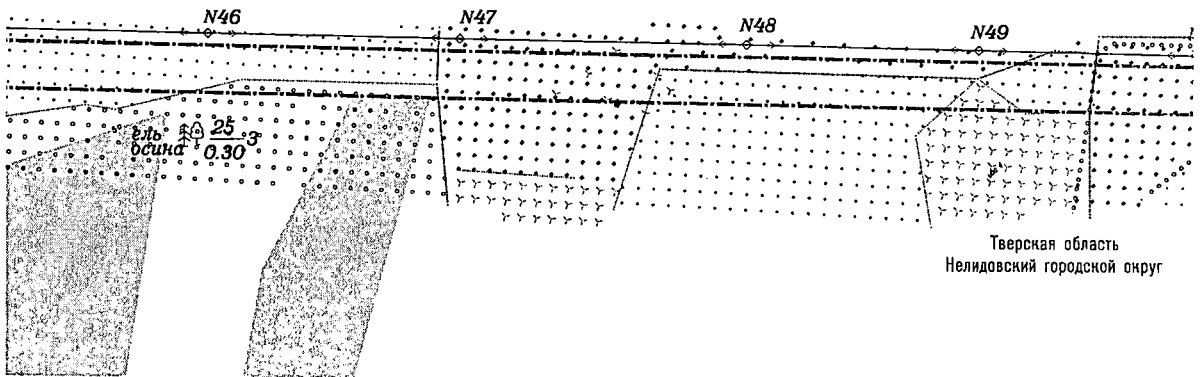
Границы существующих элементов планировочной структуры



Тверская область
Нелидовский городской округ




ападнодвинское
лесничество,
иное участковое

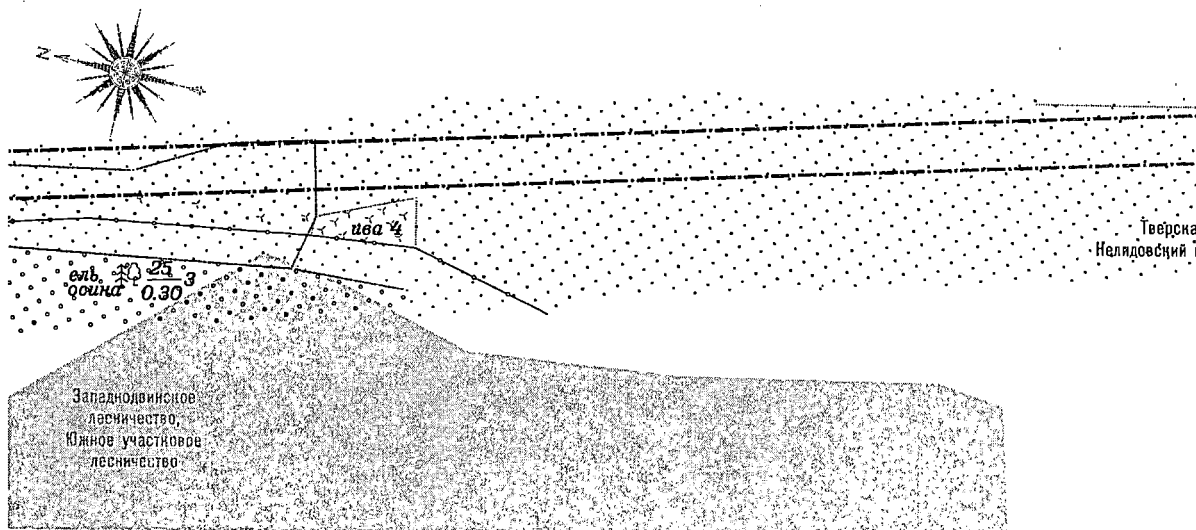
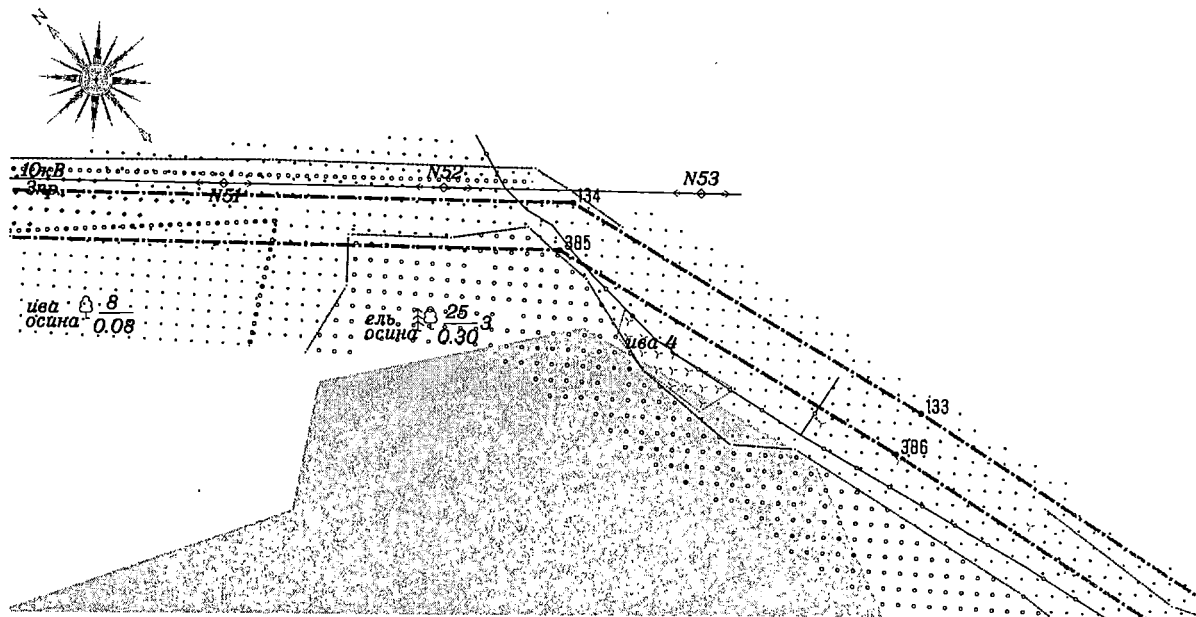


УСЛОВНЫЕ ОБОЗНАЧЕНИЯ

ГРАНИЦЫ

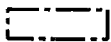


Границы планируемых элементов планировочной структуры

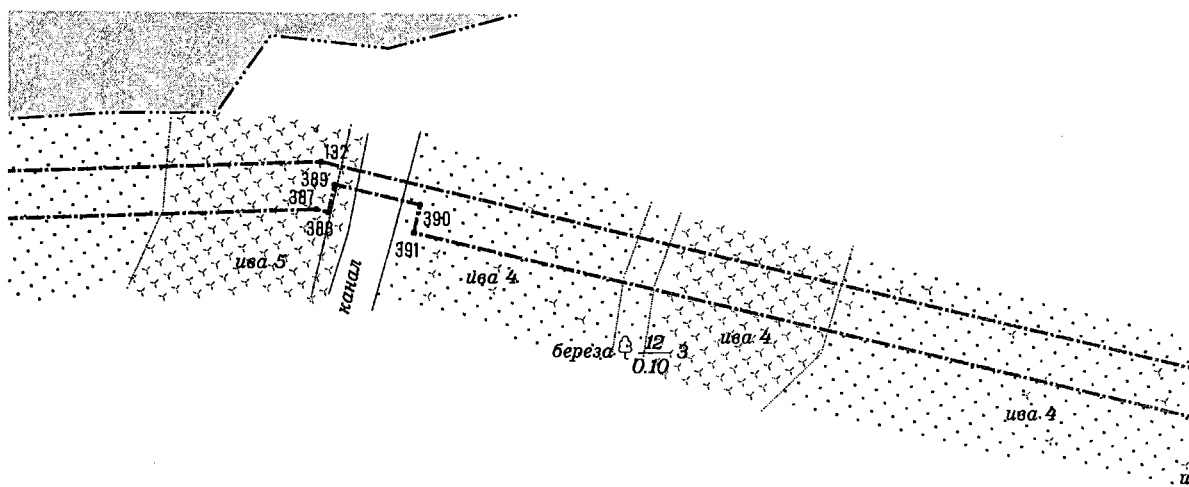
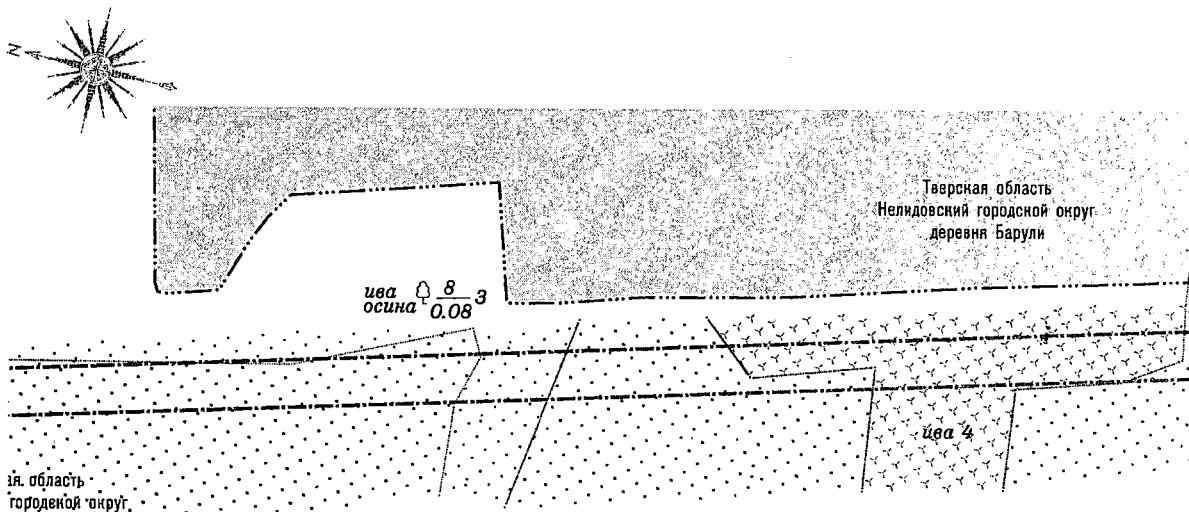


УСЛОВНЫЕ ОБОЗНАЧЕНИЯ

ГРАНИЦЫ

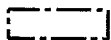


Границы планируемых элементов планировочной структуры

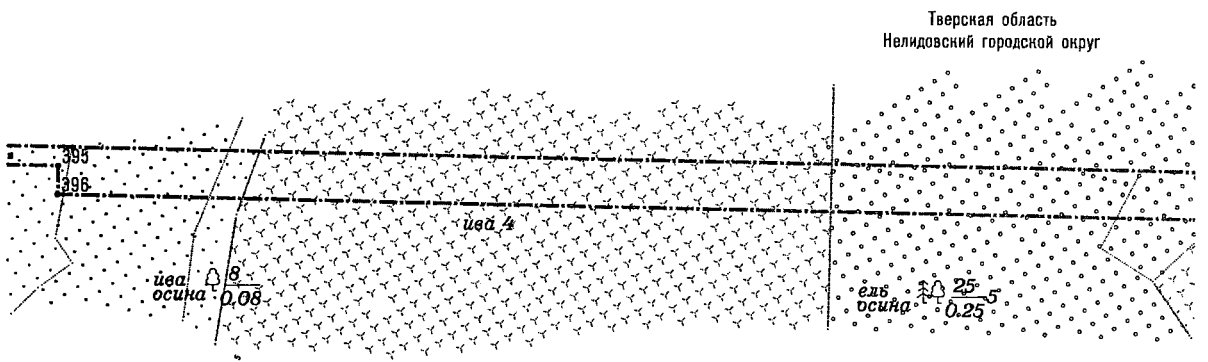
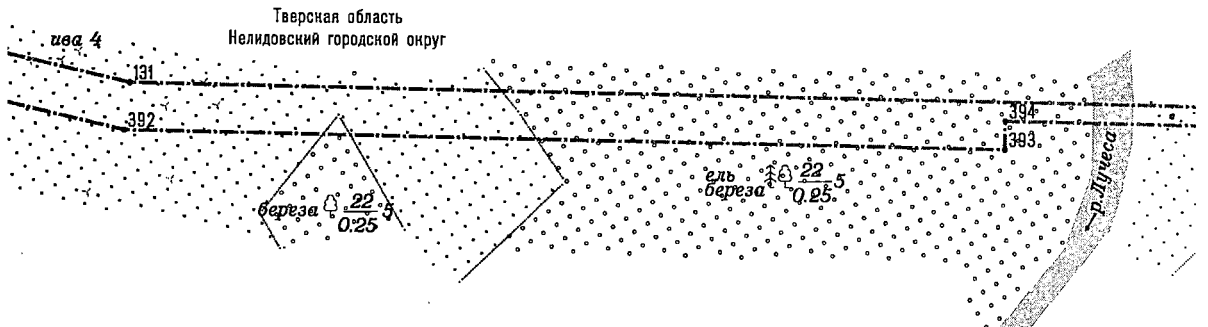
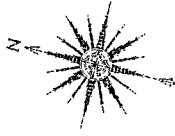


УСЛОВНЫЕ ОБОЗНАЧЕНИЯ

ГРАНИЦЫ




Границы планируемых элементов планировочной структуры

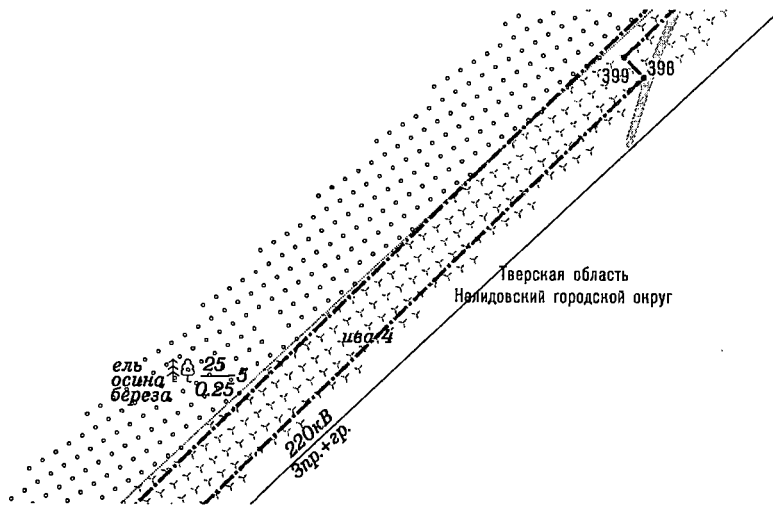
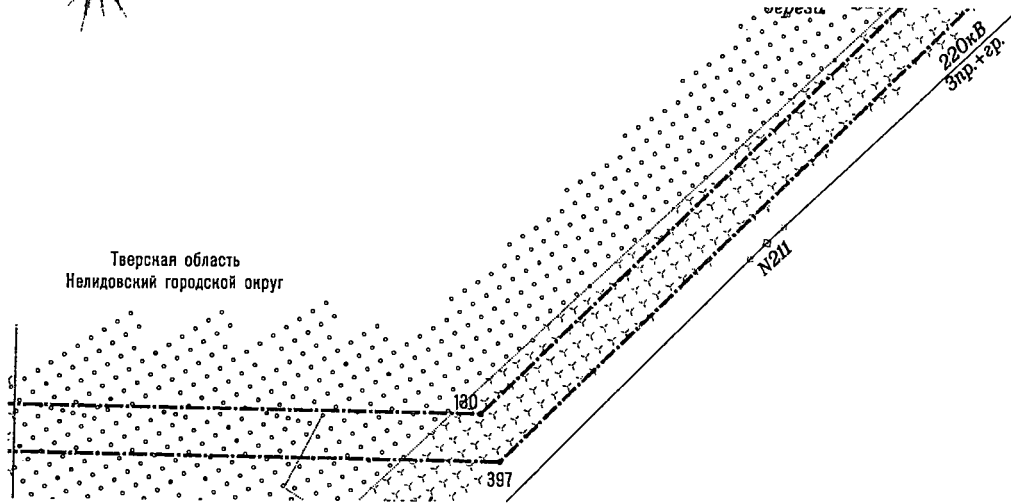
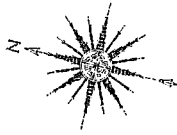


УСЛОВНЫЕ ОБОЗНАЧЕНИЯ

ГРАНИЦЫ




Границы планируемых элементов планировочной структуры



УСЛОВНЫЕ ОБОЗНАЧЕНИЯ

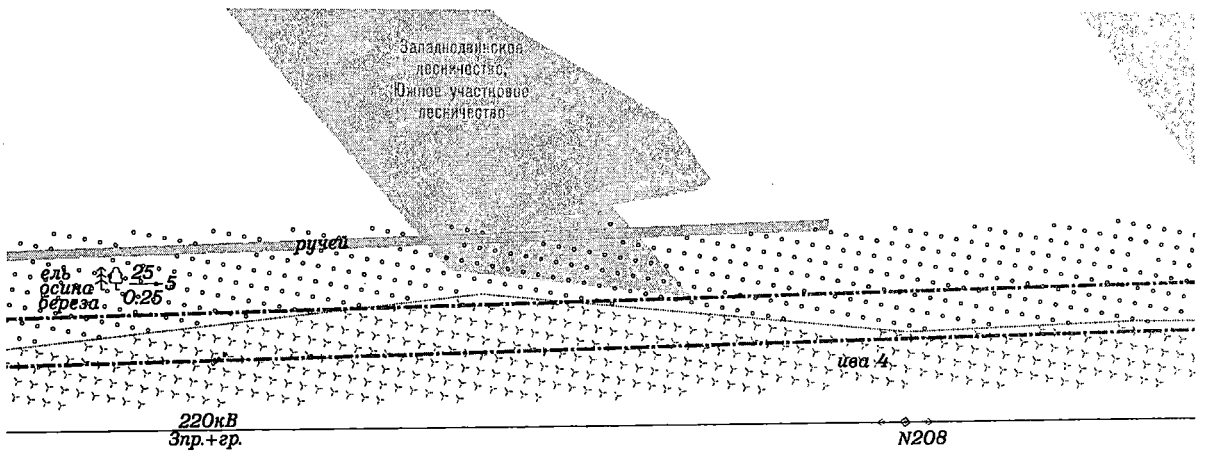
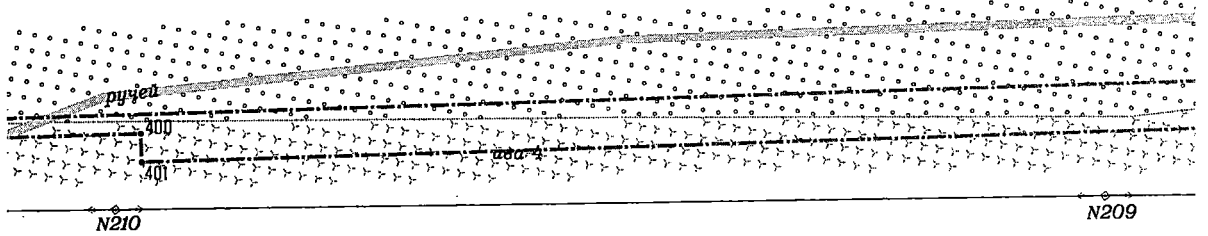
ГРАНИЦЫ



Границы планируемых элементов планировочной структуры

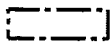


Тверская область
Нелидовский городской округ

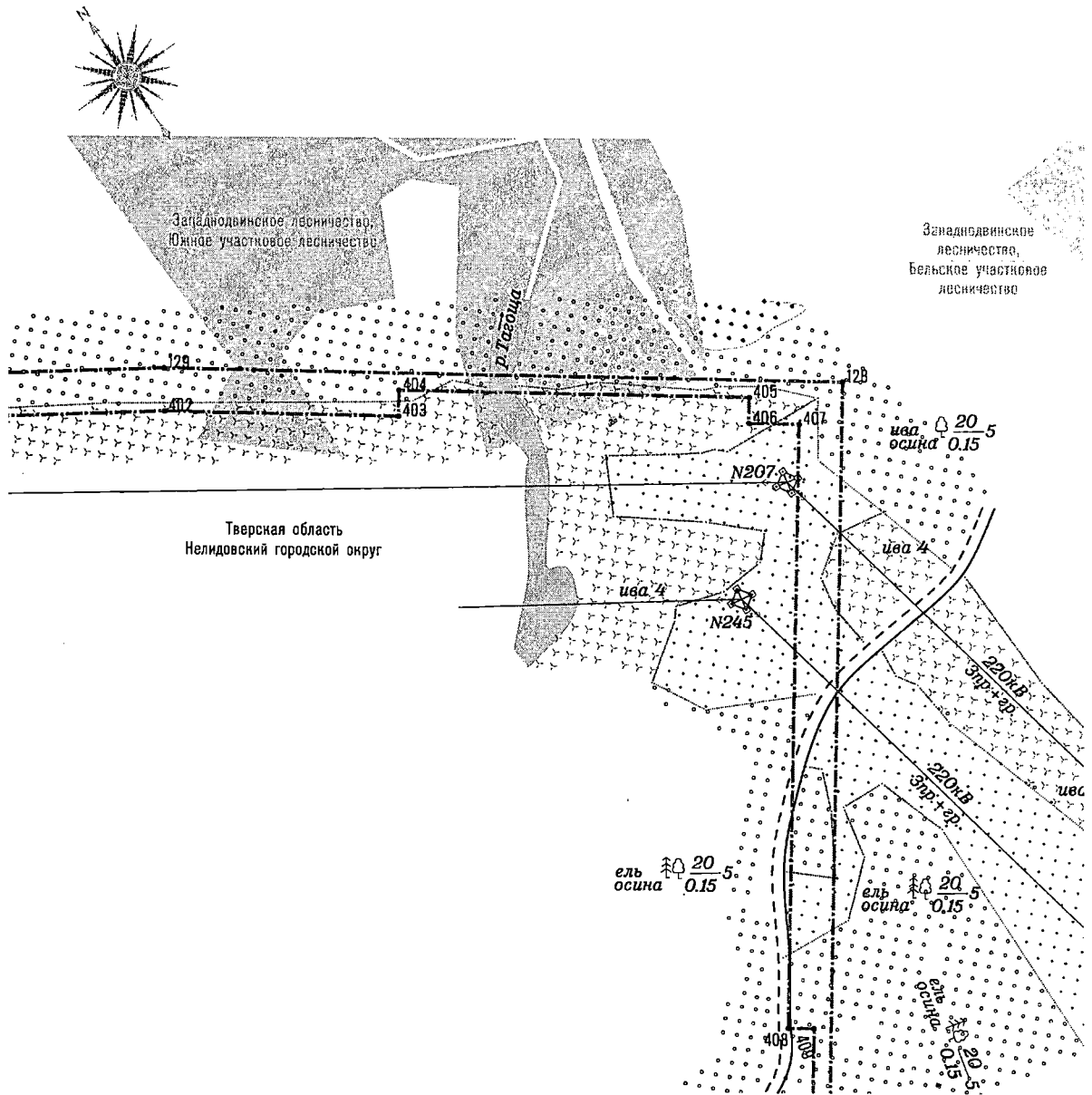


УСЛОВНЫЕ ОБОЗНАЧЕНИЯ

ГРАНИЦЫ

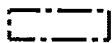


Границы планируемых элементов планировочной структуры

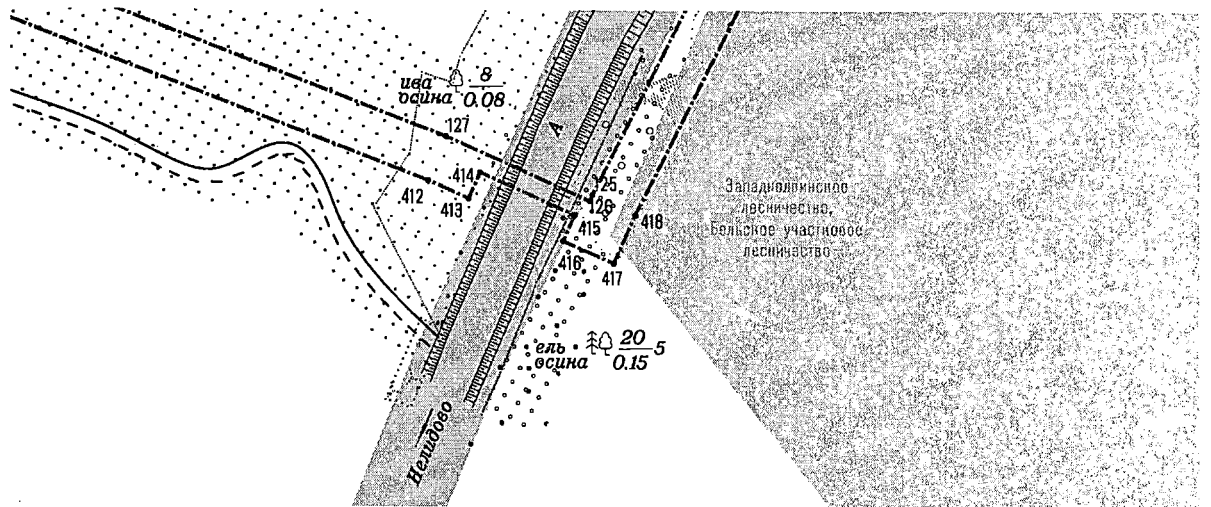
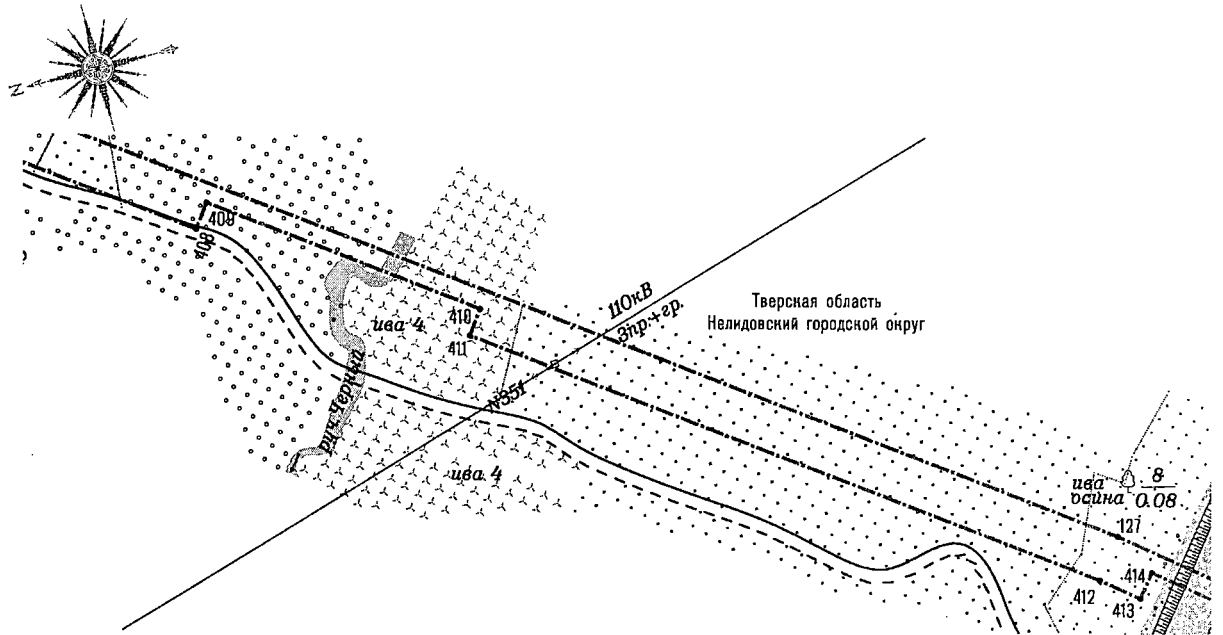


УСЛОВНЫЕ ОБОЗНАЧЕНИЯ

ГРАНИЦЫ

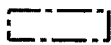


Границы планируемых элементов планировочной структуры



УСЛОВНЫЕ ОБОЗНАЧЕНИЯ


ГРАНИЦЫ



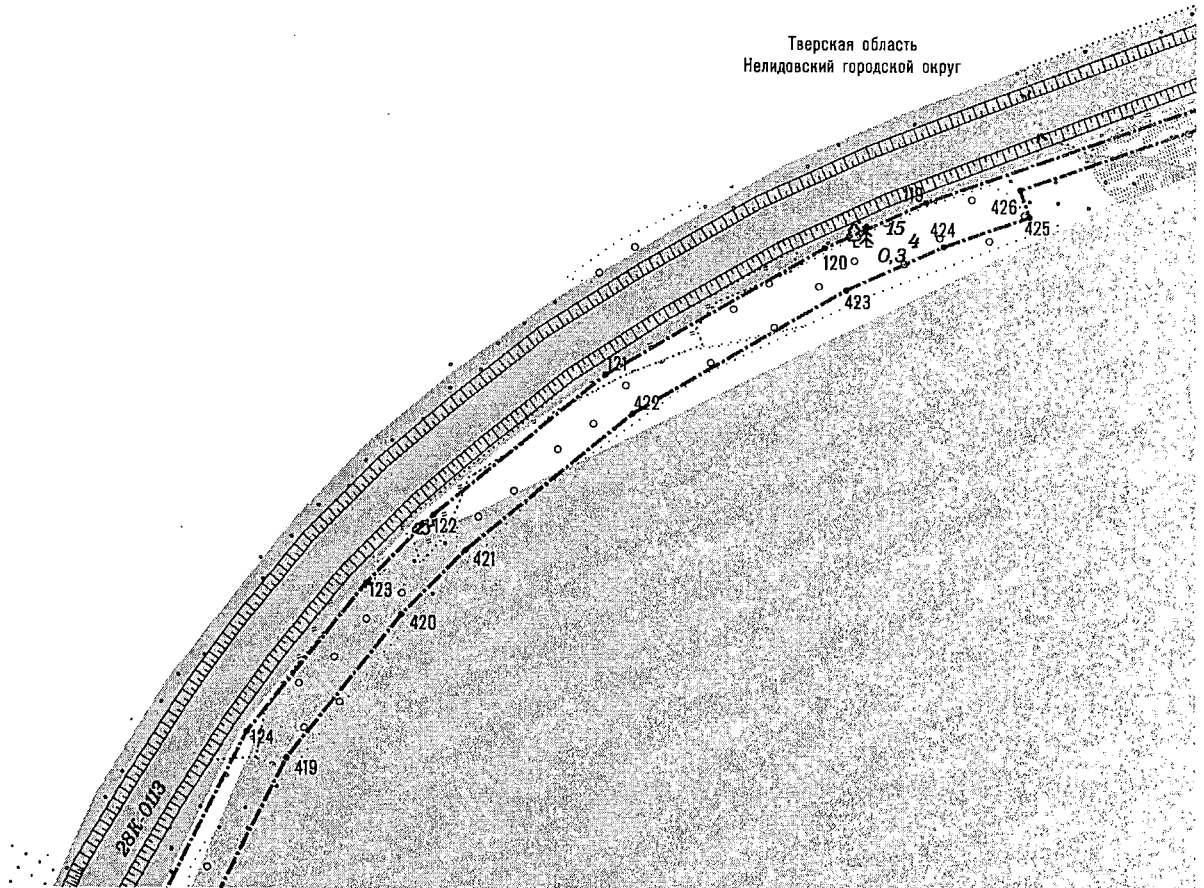
Границы планируемых элементов планировочной структуры



Границы существующих элементов планировочной структуры




Тверская область
Нелидовский городской округ



УСЛОВНЫЕ ОБОЗНАЧЕНИЯ

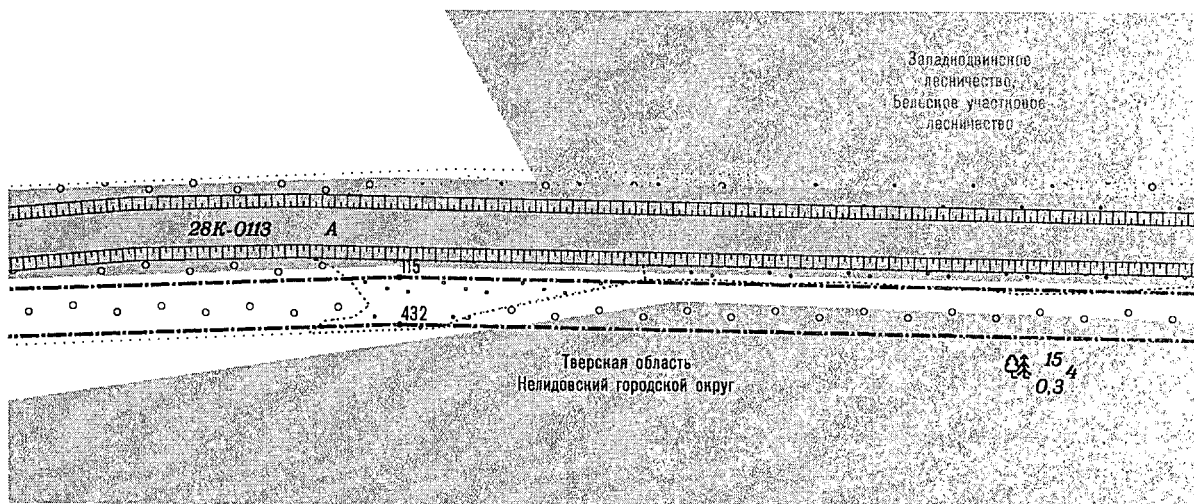
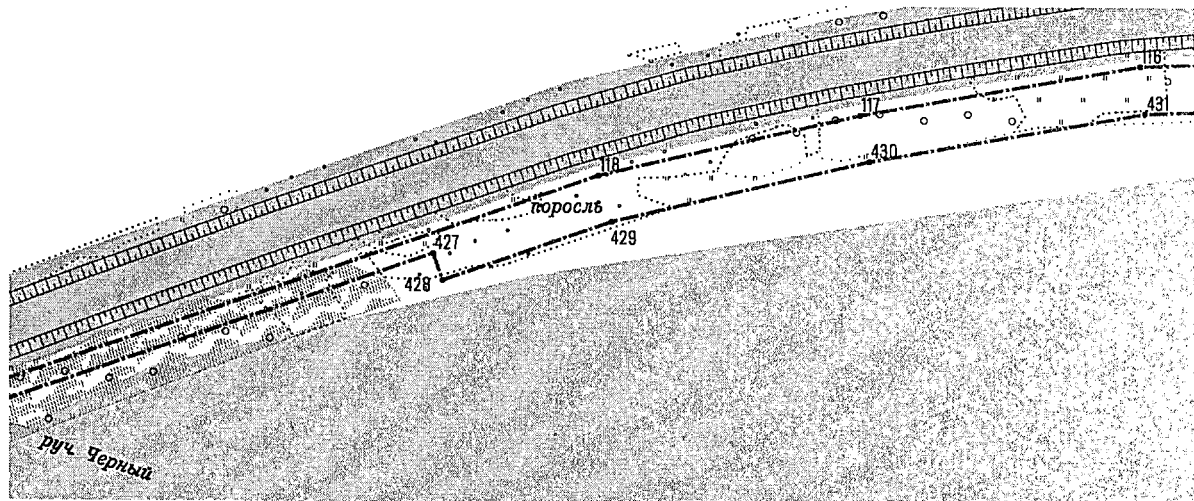
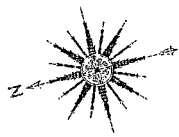
ГРАНИЦЫ



Границы планируемых элементов планировочной структуры



Границы существующих элементов планировочной структуры



УСЛОВНЫЕ ОБОЗНАЧЕНИЯ

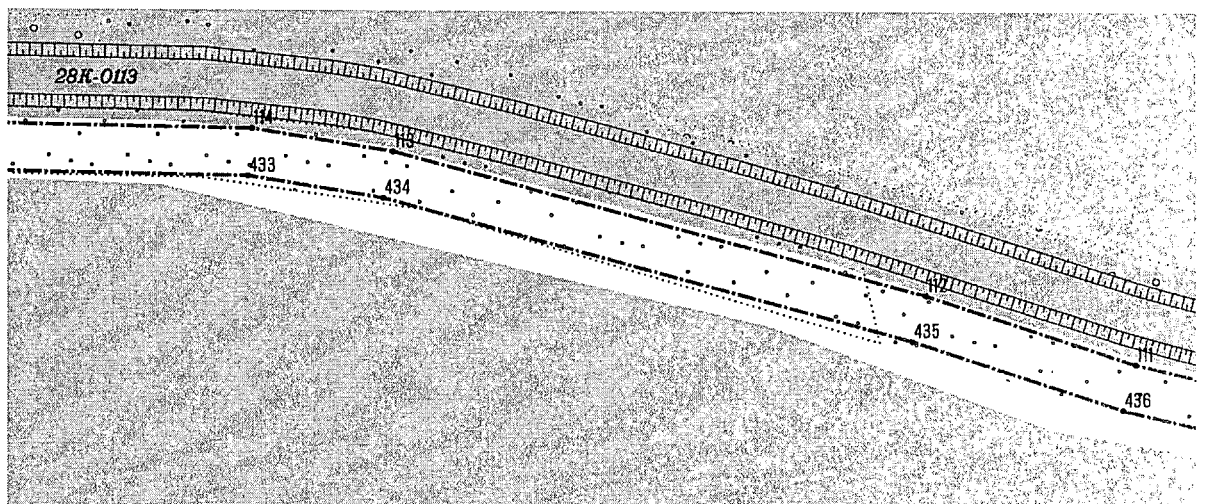
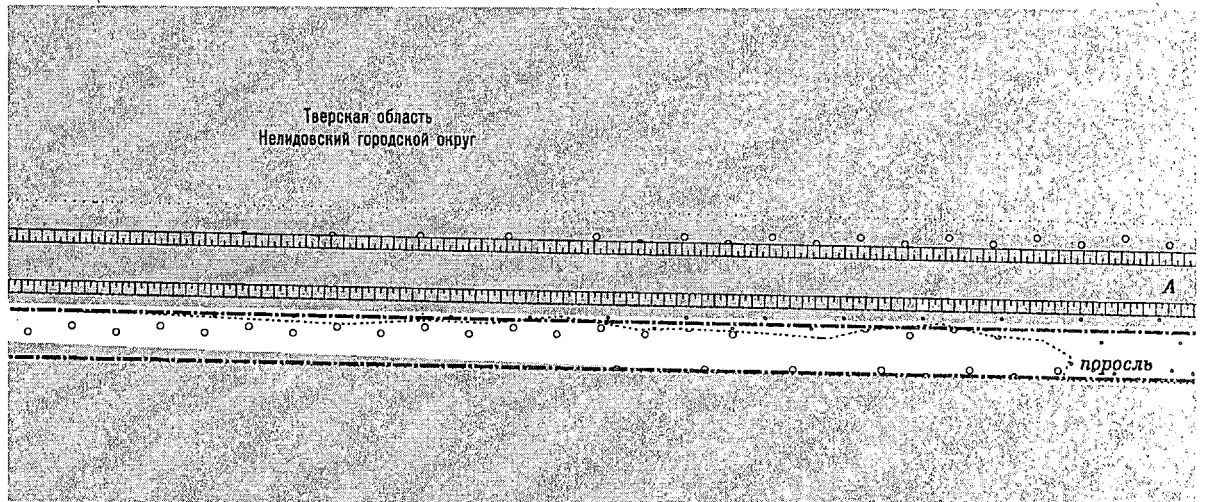

ГРАНИЦЫ



Границы планируемых элементов планировочной структуры




Границы существующих элементов планировочной структуры



УСЛОВНЫЕ ОБОЗНАЧЕНИЯ


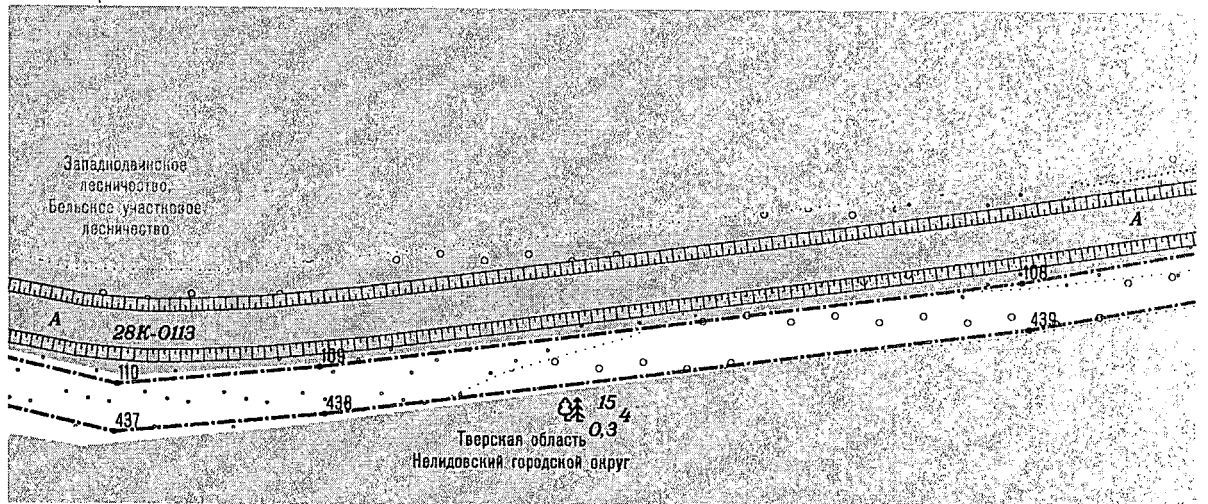
ГРАНИЦЫ



Границы планируемых элементов планировочной структуры




Границы существующих элементов планировочной структуры



УСЛОВНЫЕ ОБОЗНАЧЕНИЯ

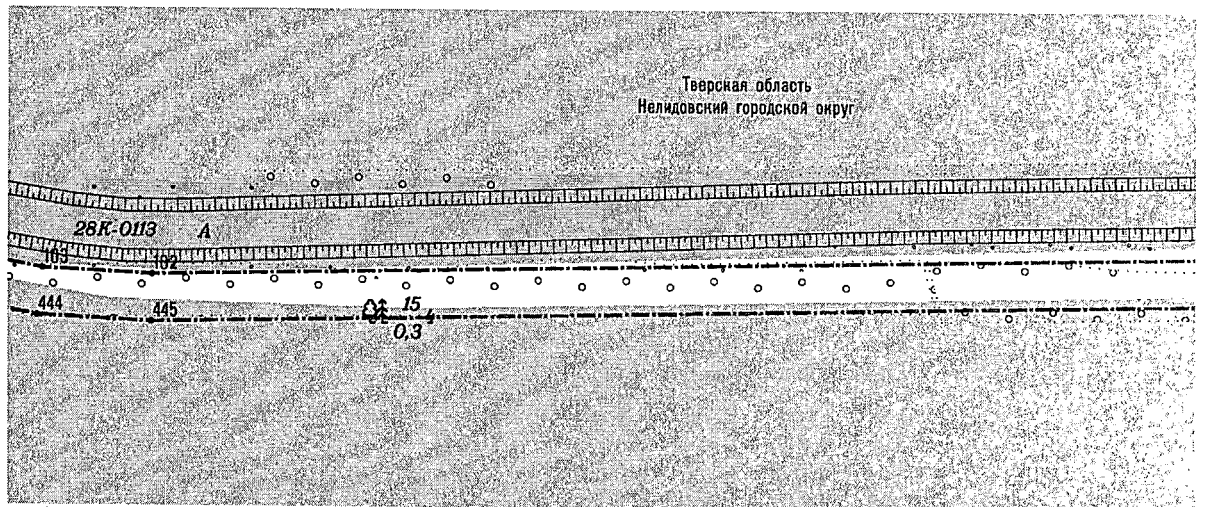
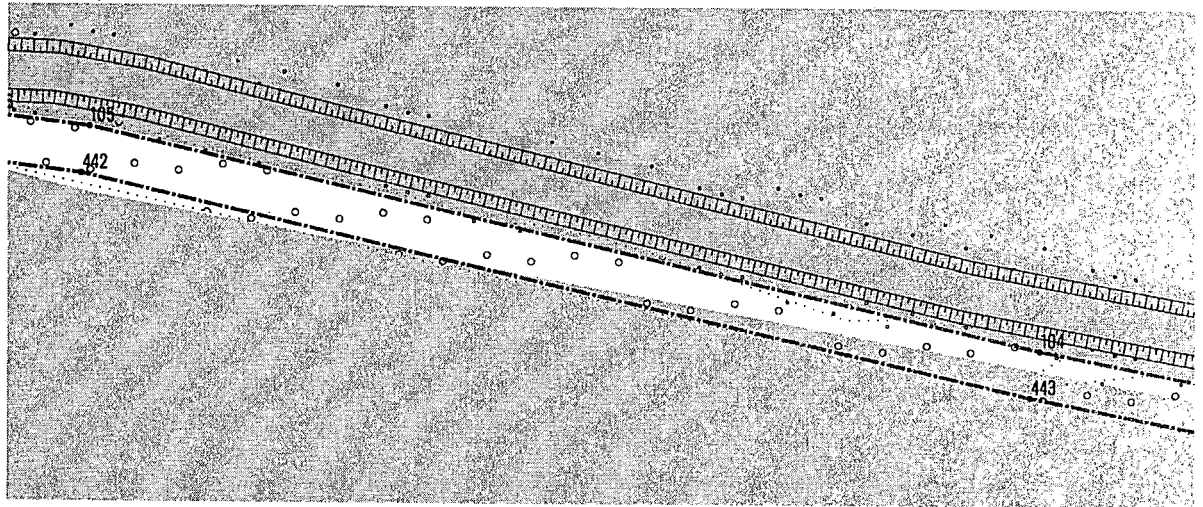

ГРАНИЦЫ



Границы планируемых элементов планировочной структуры

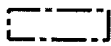


Границы существующих элементов планировочной структуры




УСЛОВНЫЕ ОБОЗНАЧЕНИЯ

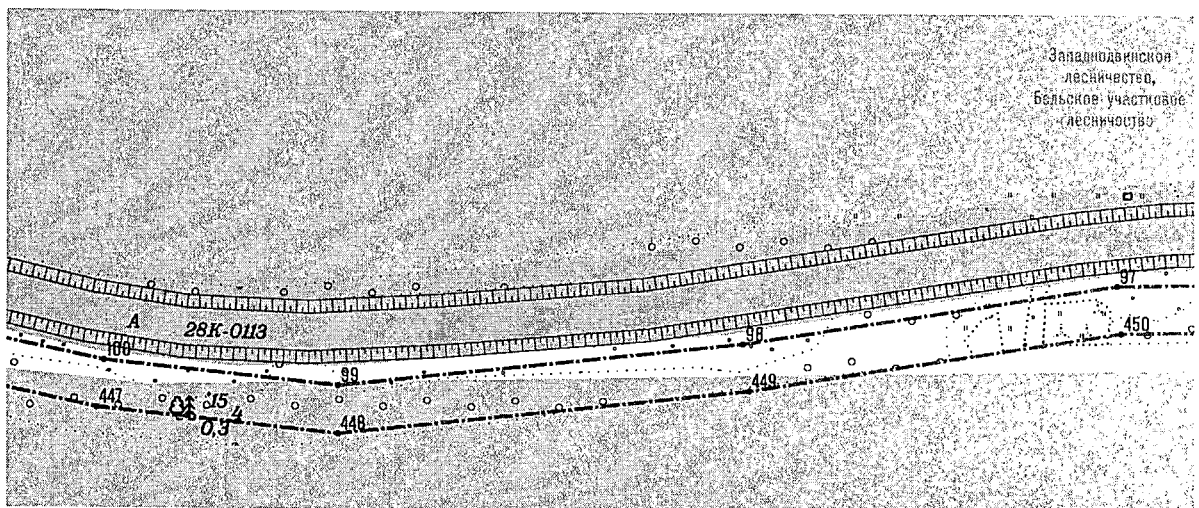
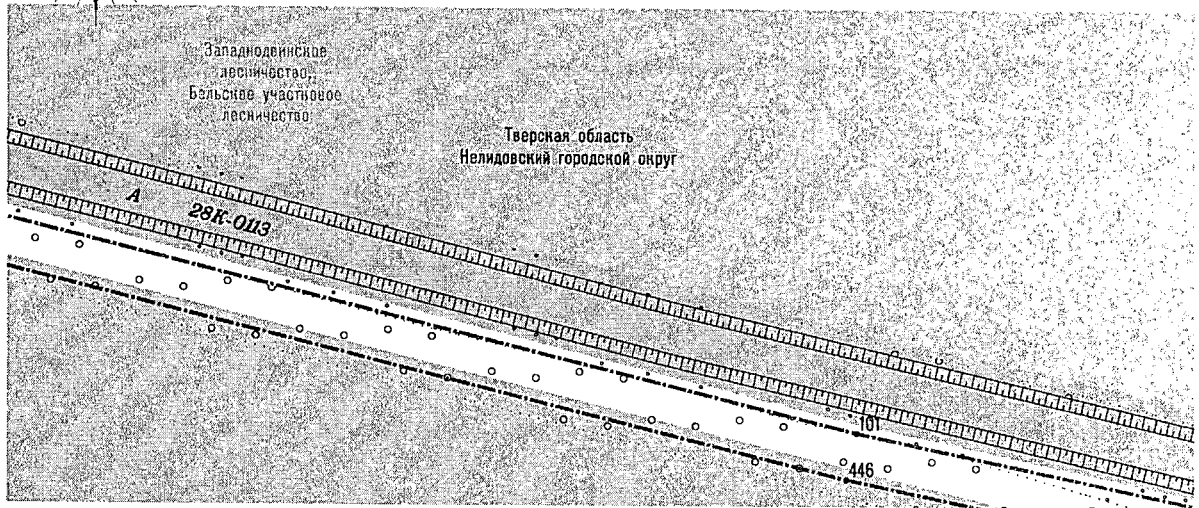
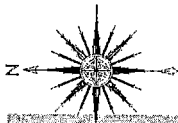
ГРАНИЦЫ



Границы планируемых элементов планировочной структуры

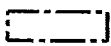


Границы существующих элементов планировочной структуры



УСЛОВНЫЕ ОБОЗНАЧЕНИЯ

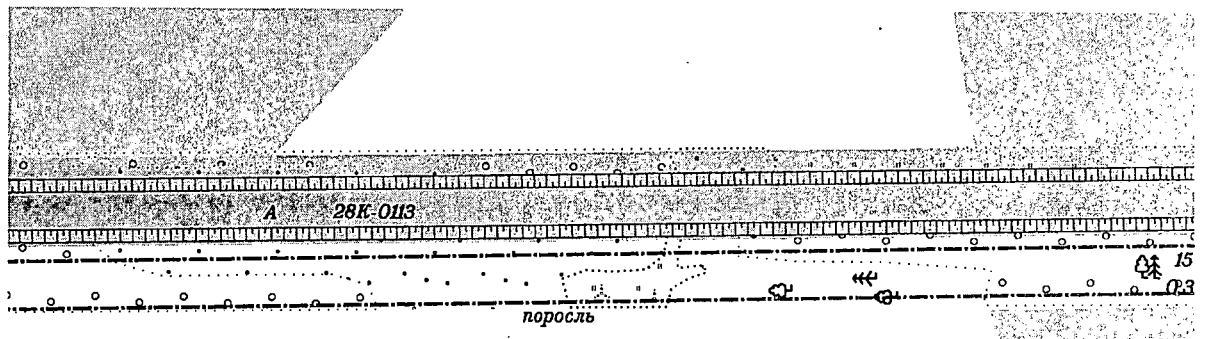

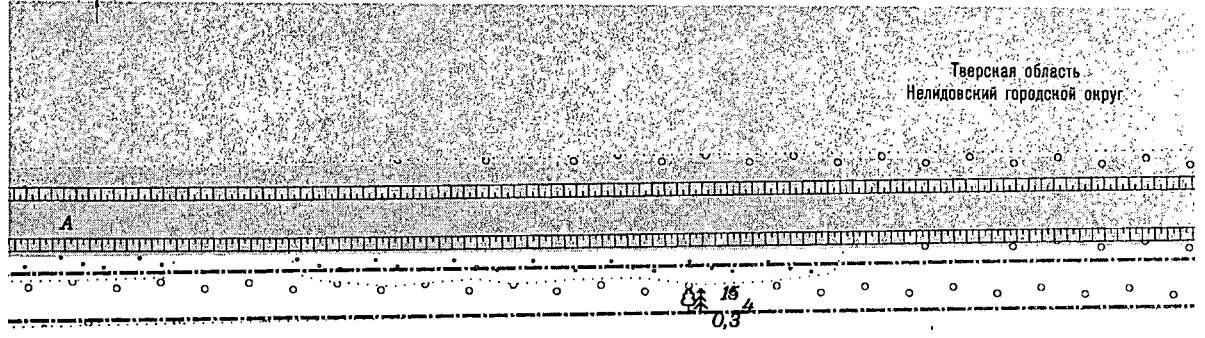
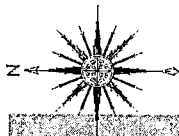
ГРАНИЦЫ



Границы планируемых элементов планировочной структуры

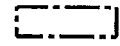


Границы существующих элементов планировочной структуры



УСЛОВНЫЕ ОБОЗНАЧЕНИЯ



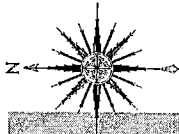
ГРАНИЦЫ



Границы планируемых элементов планировочной структуры

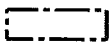


Границы существующих элементов планировочной структуры



УСЛОВНЫЕ ОБОЗНАЧЕНИЯ

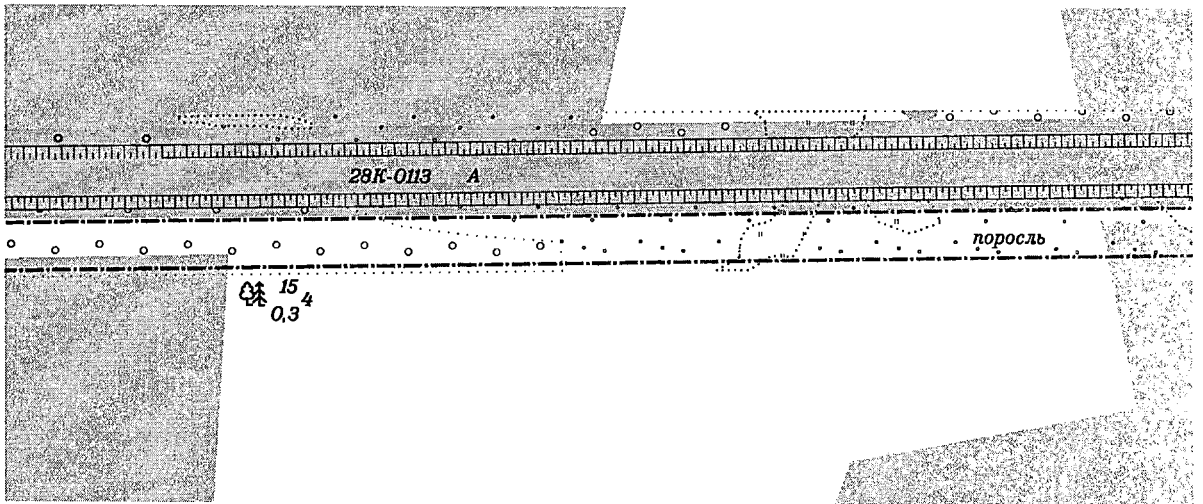

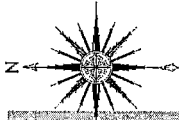
ГРАНИЦЫ



Границы планируемых элементов планировочной структуры

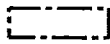


Границы существующих элементов планировочной структуры



УСЛОВНЫЕ ОБОЗНАЧЕНИЯ



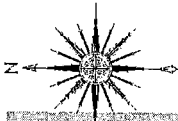
ГРАНИЦЫ



Границы планируемых элементов планировочной структуры

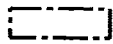


Границы существующих элементов планировочной структуры



УСЛОВНЫЕ ОБОЗНАЧЕНИЯ



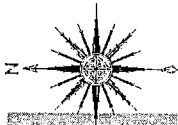
ГРАНИЦЫ



Границы планируемых элементов планировочной структуры

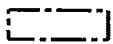


Границы существующих элементов планировочной структуры



УСЛОВНЫЕ ОБОЗНАЧЕНИЯ

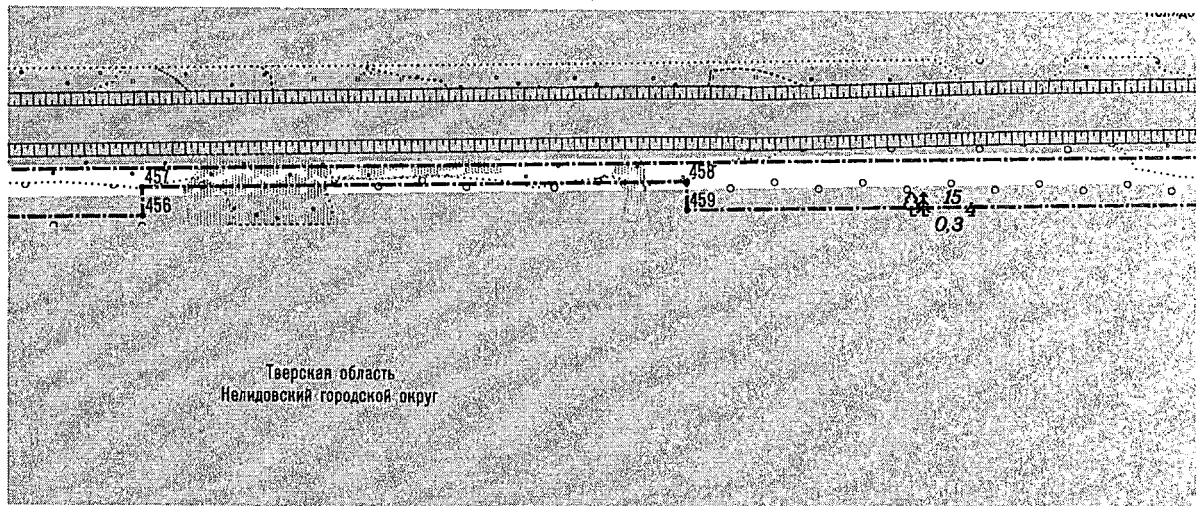

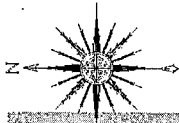
ГРАНИЦЫ



Границы планируемых элементов планировочной структуры

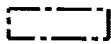


Границы существующих элементов планировочной структуры



УСЛОВНЫЕ ОБОЗНАЧЕНИЯ



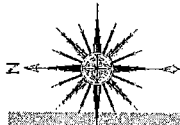
ГРАНИЦЫ



Границы планируемых элементов планировочной структуры

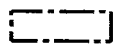


Границы существующих элементов планировочной структуры



УСЛОВНЫЕ ОБОЗНАЧЕНИЯ


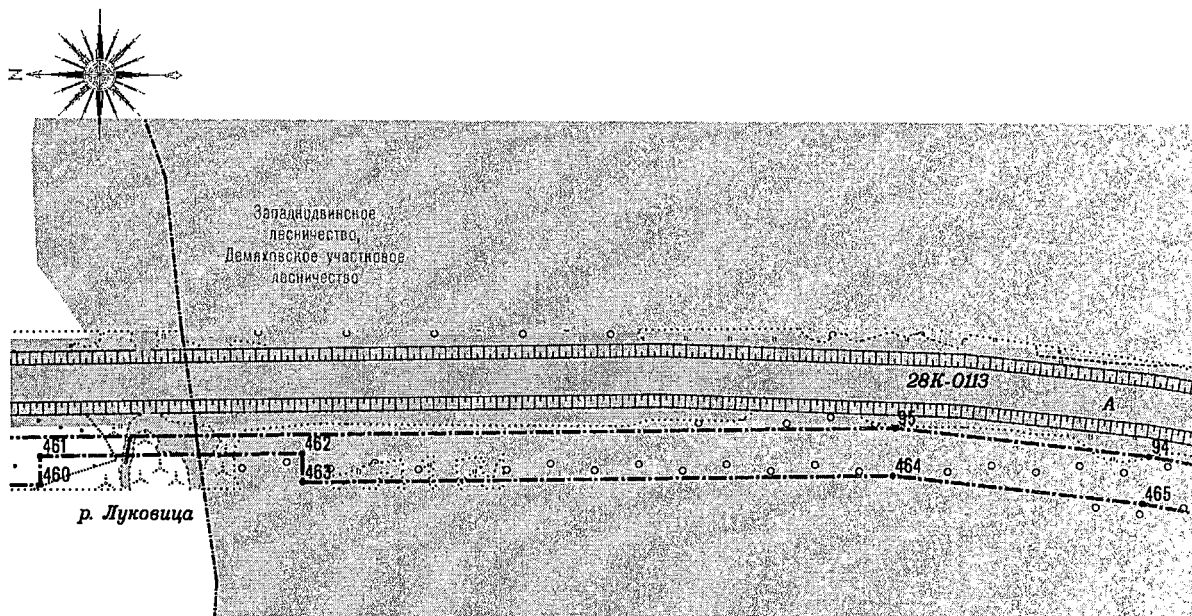
ГРАНИЦЫ



Границы планируемых элементов планировочной структуры

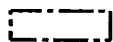


Границы существующих элементов планировочной структуры



УСЛОВНЫЕ ОБОЗНАЧЕНИЯ

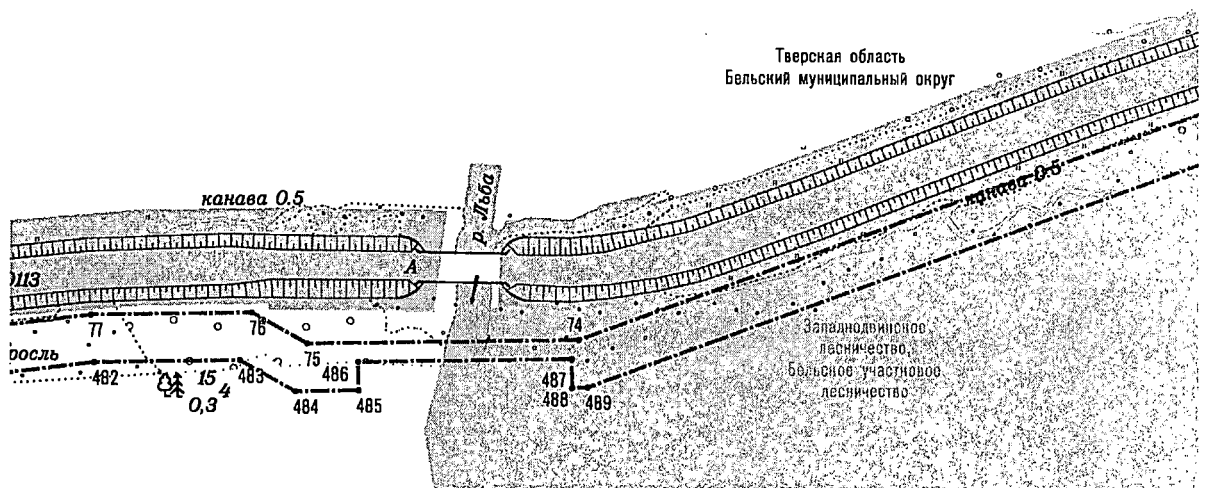
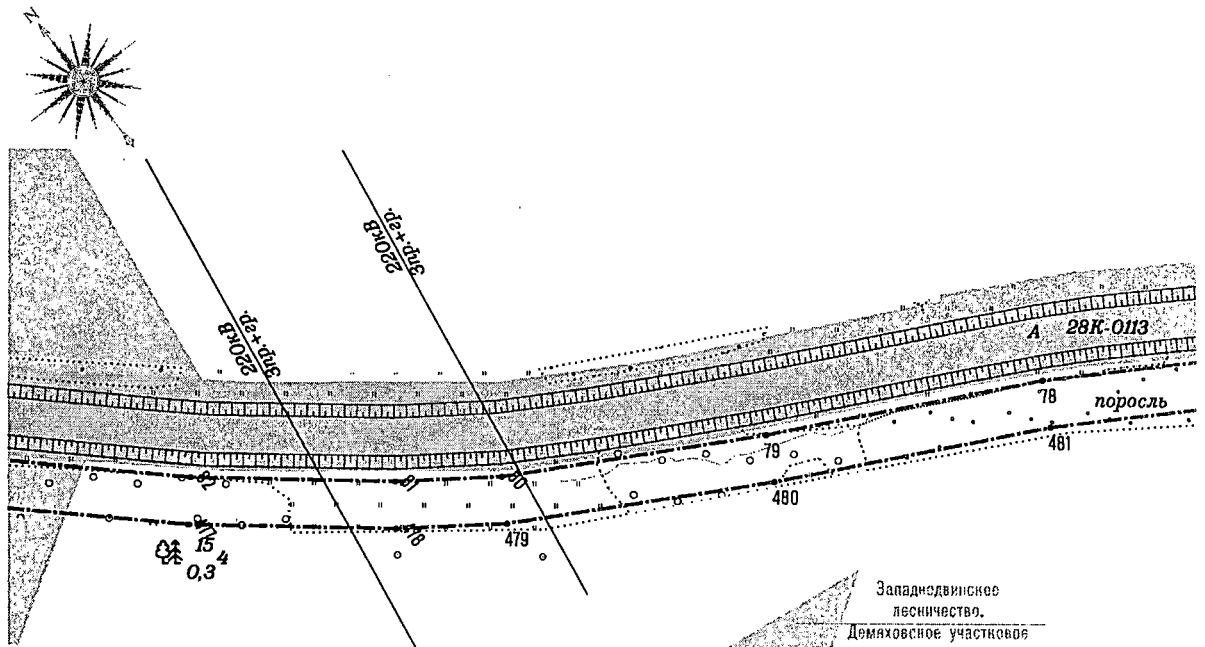
ГРАНИЦЫ



Границы планируемых элементов планировочной структуры

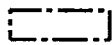


Границы существующих элементов планировочной структуры



УСЛОВНЫЕ ОБОЗНАЧЕНИЯ


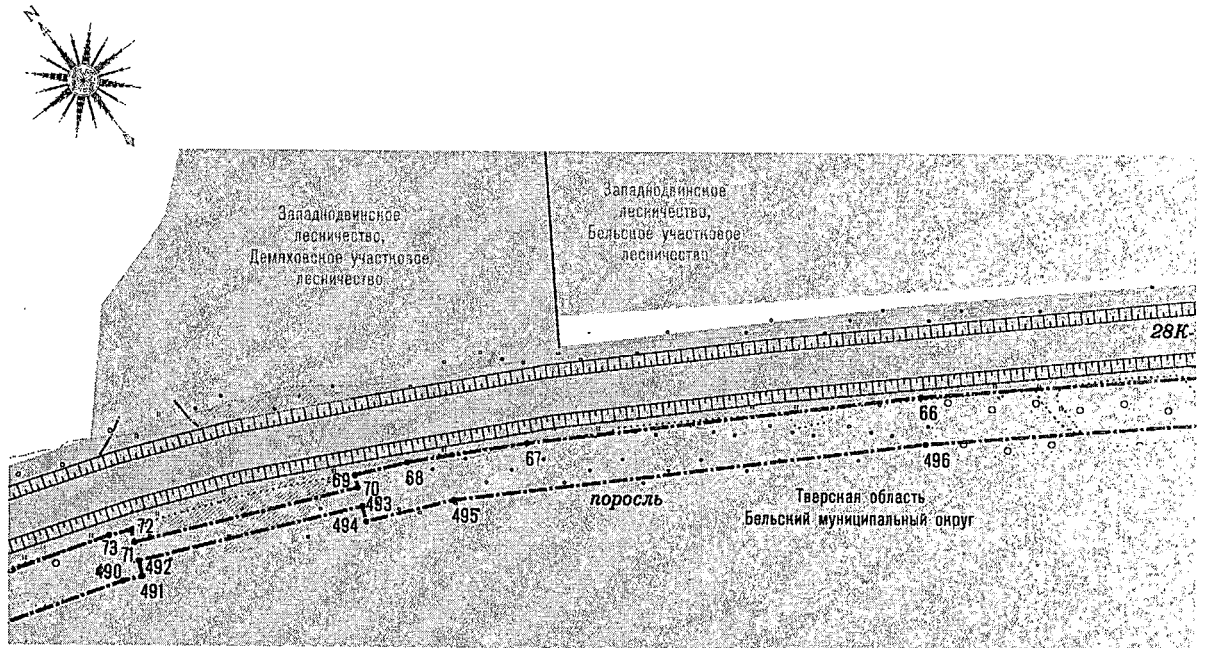
ГРАНИЦЫ



Границы планируемых элементов планировочной структуры

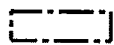


Границы существующих элементов планировочной структуры



УСЛОВНЫЕ ОБОЗНАЧЕНИЯ


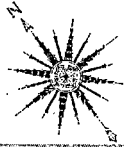
ГРАНИЦЫ



Границы планируемых элементов планировочной структуры




Границы существующих элементов планировочной структуры



УСЛОВНЫЕ ОБОЗНАЧЕНИЯ


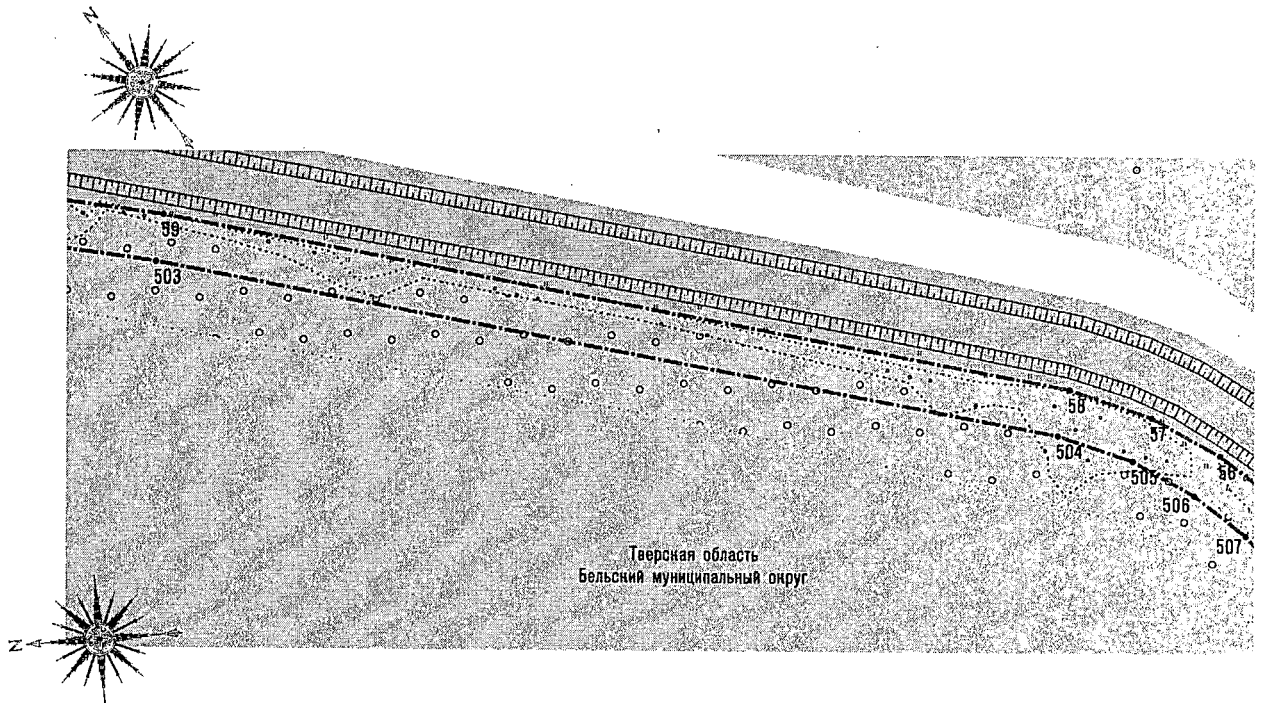
ГРАНИЦЫ



Границы планируемых элементов планировочной структуры




Границы существующих элементов планировочной структуры



УСЛОВНЫЕ ОБОЗНАЧЕНИЯ

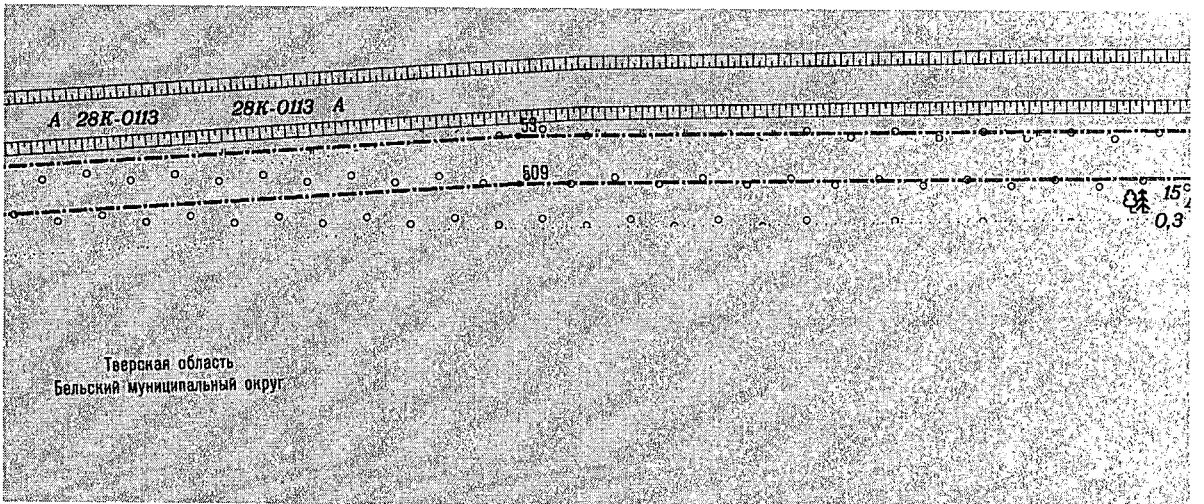
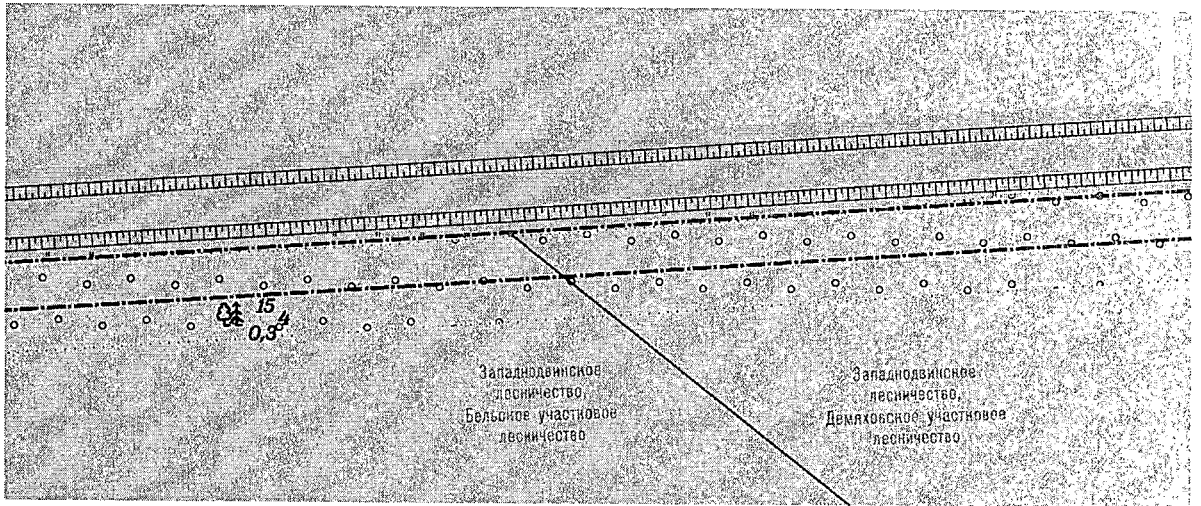
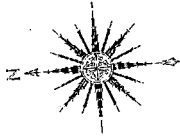
ГРАНИЦЫ



Границы планируемых элементов планировочной структуры




Границы существующих элементов планировочной структуры



УСЛОВНЫЕ ОБОЗНАЧЕНИЯ

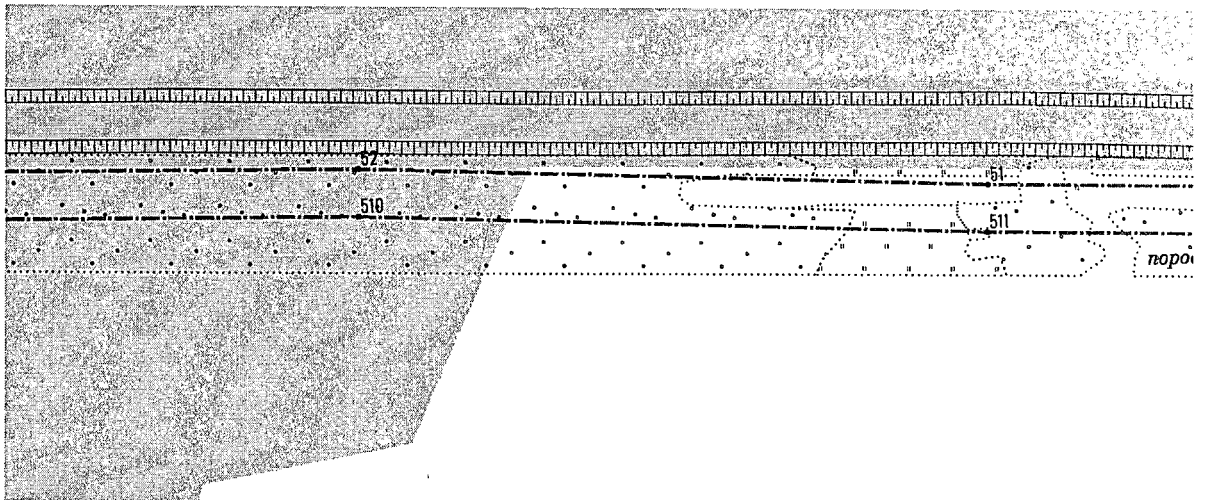

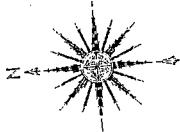
ГРАНИЦЫ



Границы планируемых элементов планировочной структуры

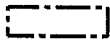


Границы существующих элементов планировочной структуры



УСЛОВНЫЕ ОБОЗНАЧЕНИЯ

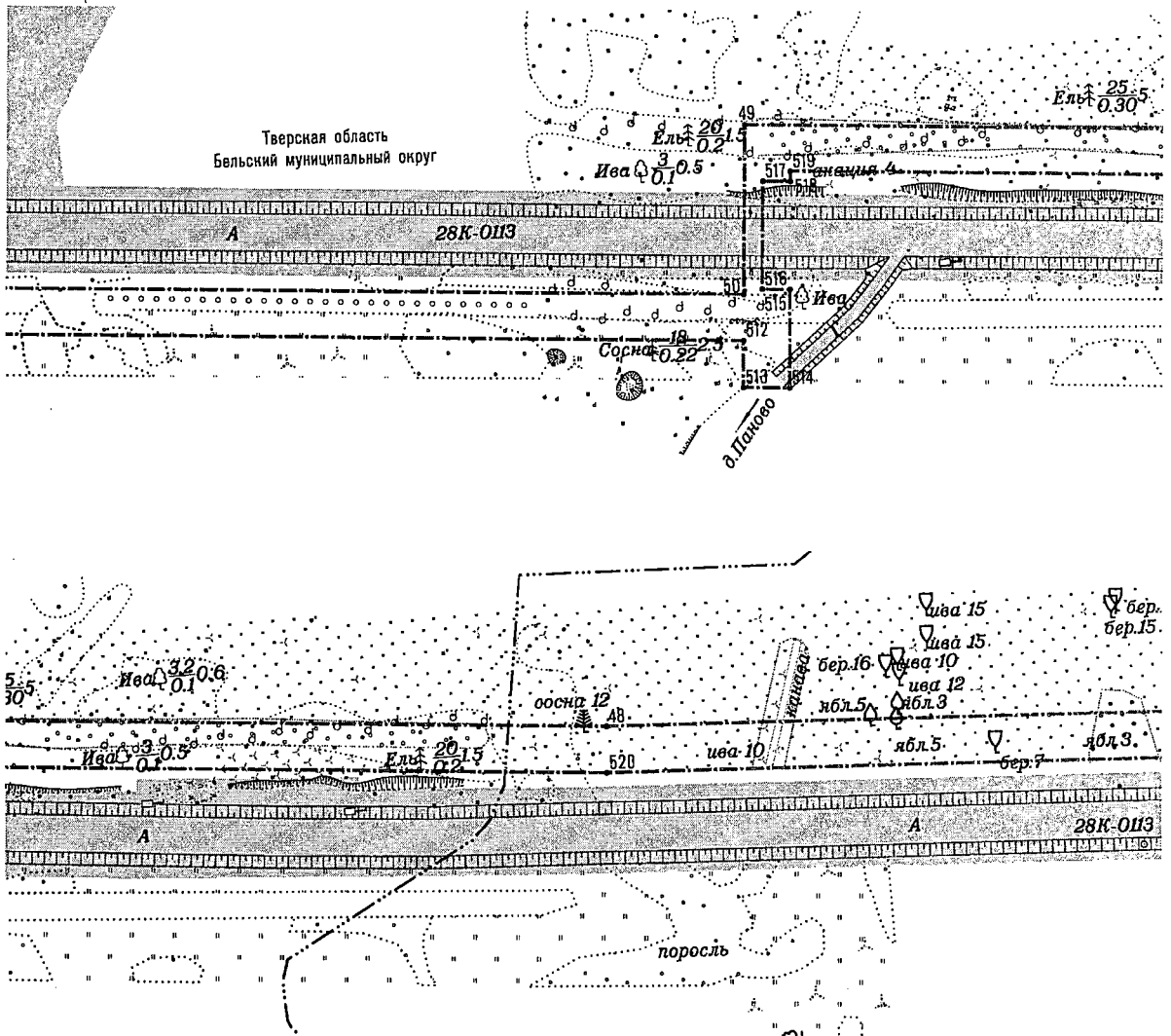
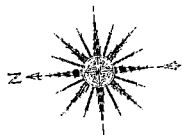
ГРАНИЦЫ



Границы планируемых элементов планировочной структуры

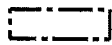


Границы существующих элементов планировочной структуры




УСЛОВНЫЕ ОБОЗНАЧЕНИЯ

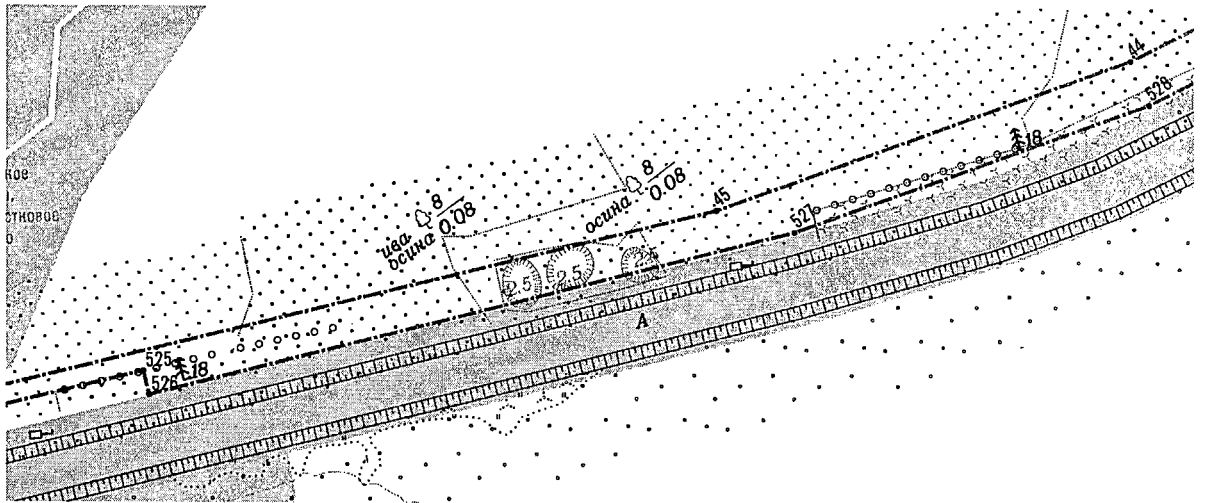
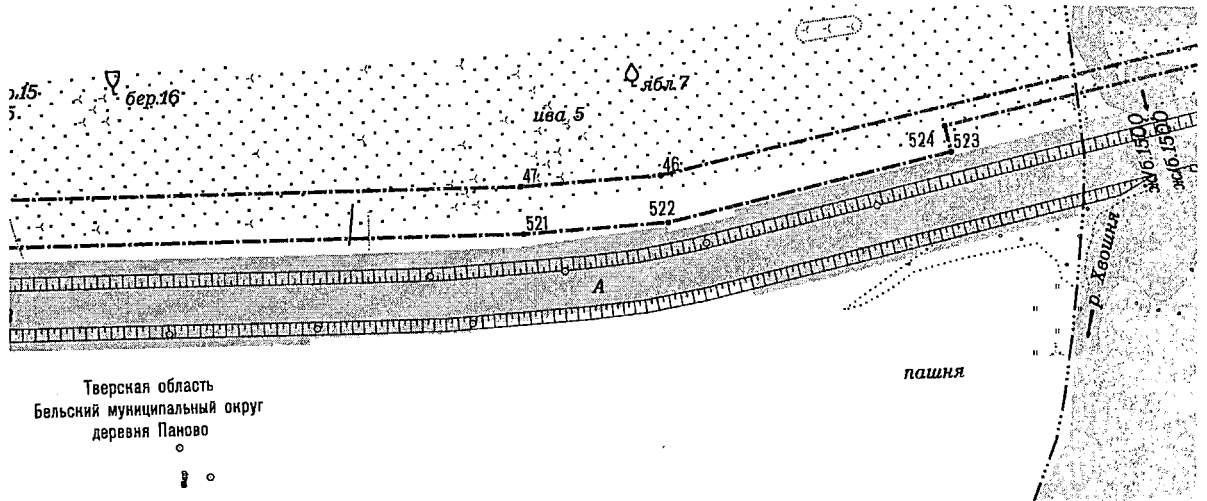
ГРАНИЦЫ



Границы планируемых элементов планировочной структуры




Границы существующих элементов планировочной структуры



УСЛОВНЫЕ ОБОЗНАЧЕНИЯ

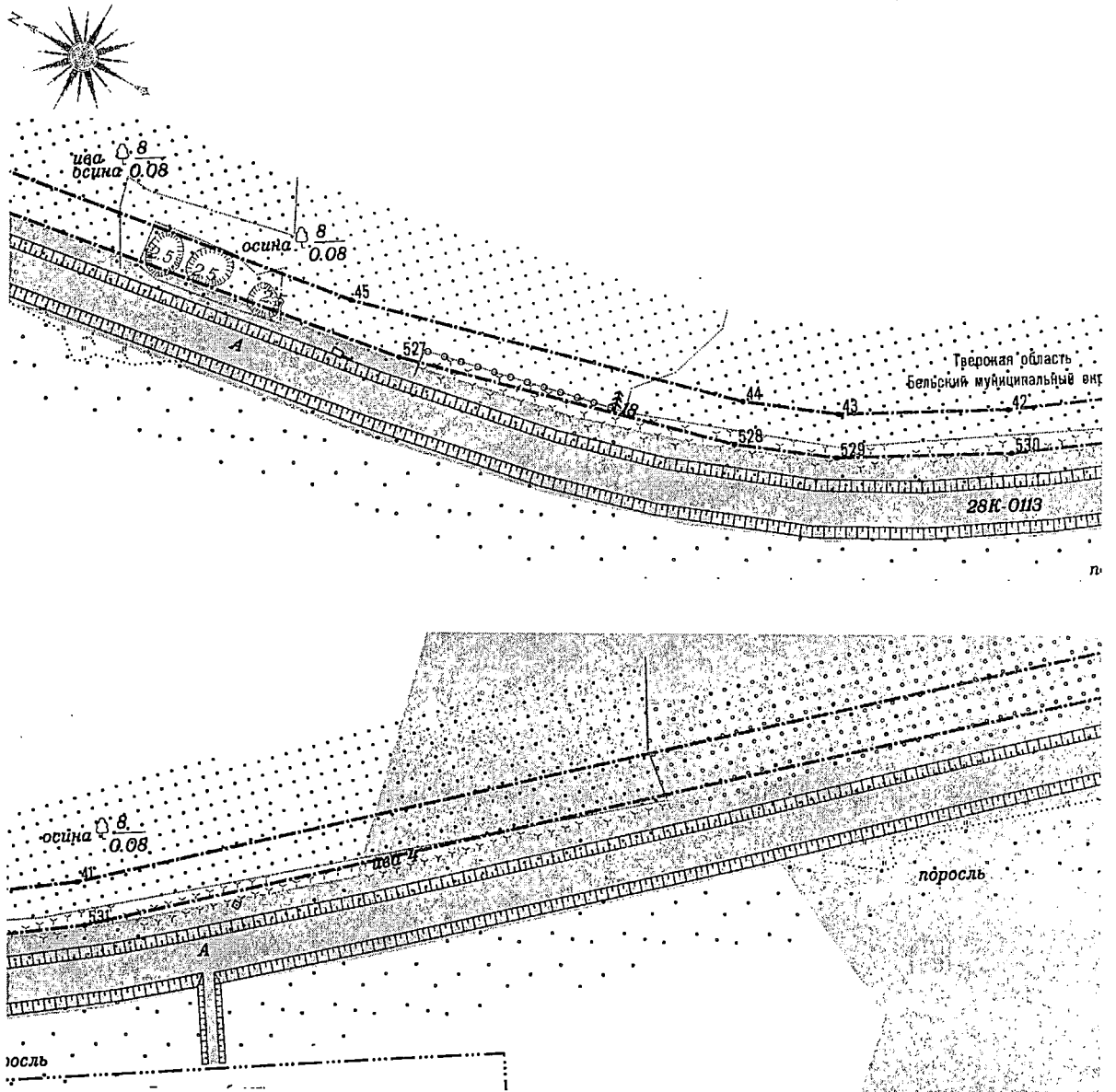
ГРАНИЦЫ



Границы планируемых элементов планировочной структуры




Границы существующих элементов планировочной структуры




УСЛОВНЫЕ ОБОЗНАЧЕНИЯ

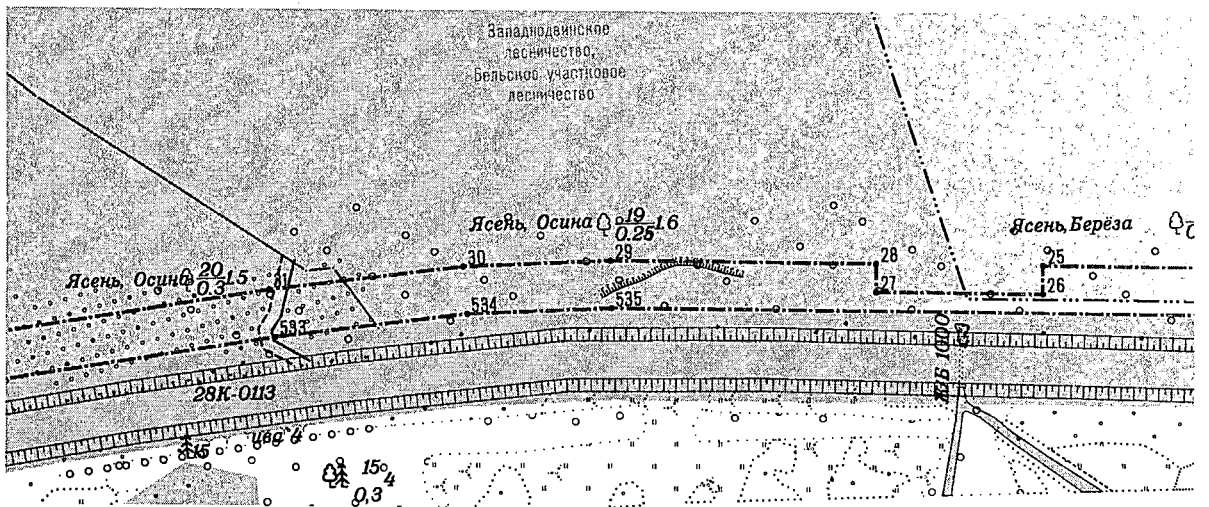
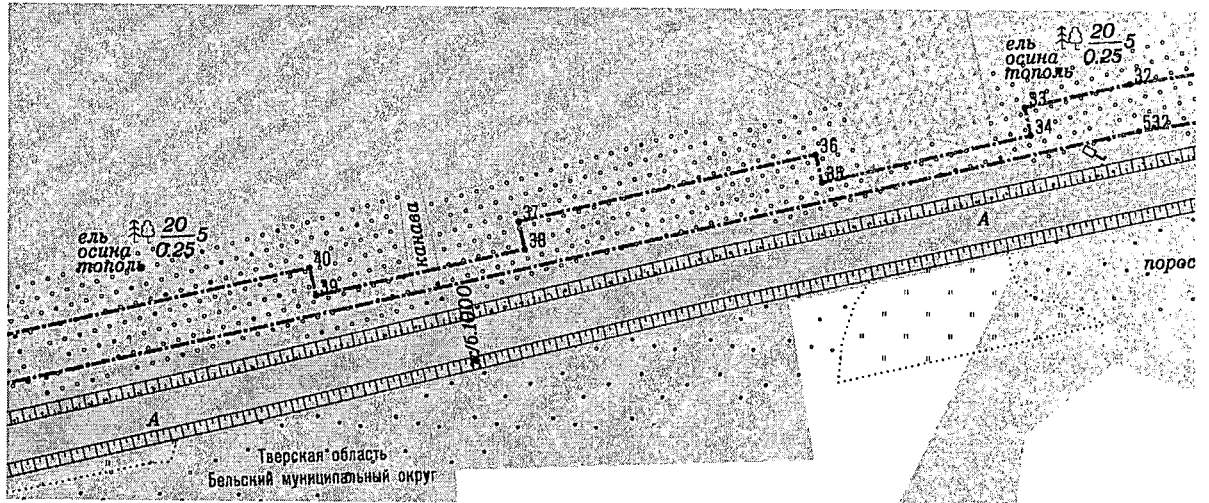
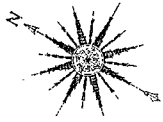
ГРАНИЦЫ



Границы планируемых элементов планировочной структуры




Границы существующих элементов планировочной структуры



УСЛОВНЫЕ ОБОЗНАЧЕНИЯ

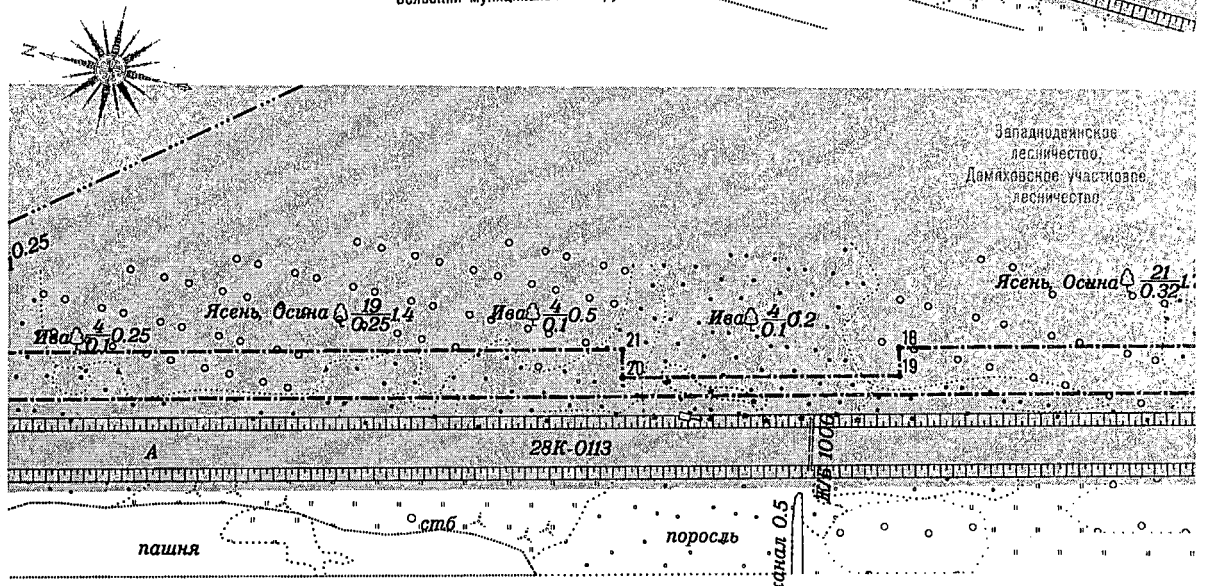
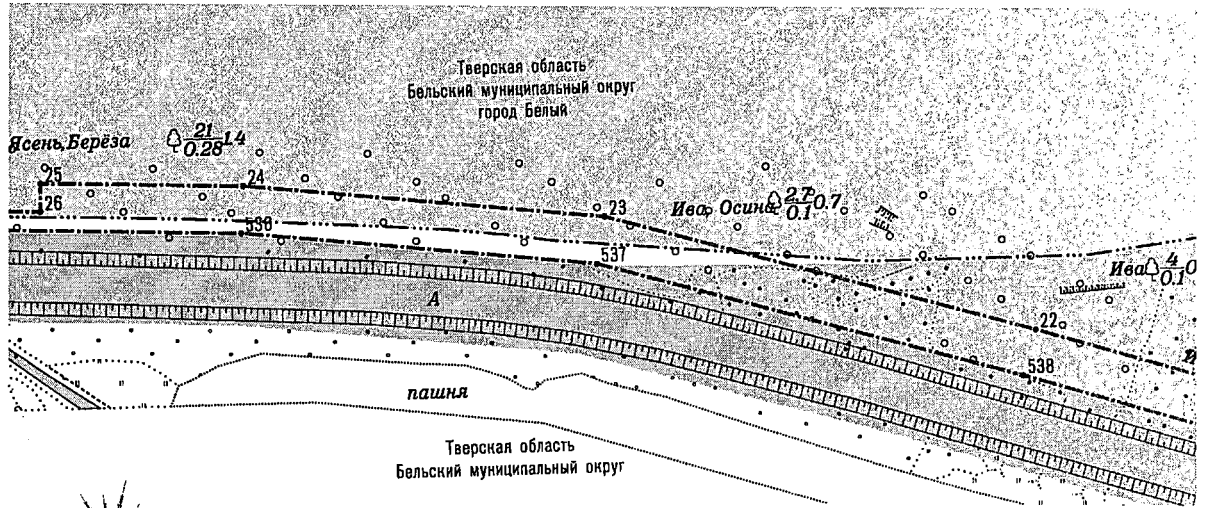
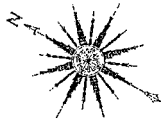
ГРАНИЦЫ



Границы планируемых элементов планировочной структуры




Границы существующих элементов планировочной структуры



УСЛОВНЫЕ ОБОЗНАЧЕНИЯ

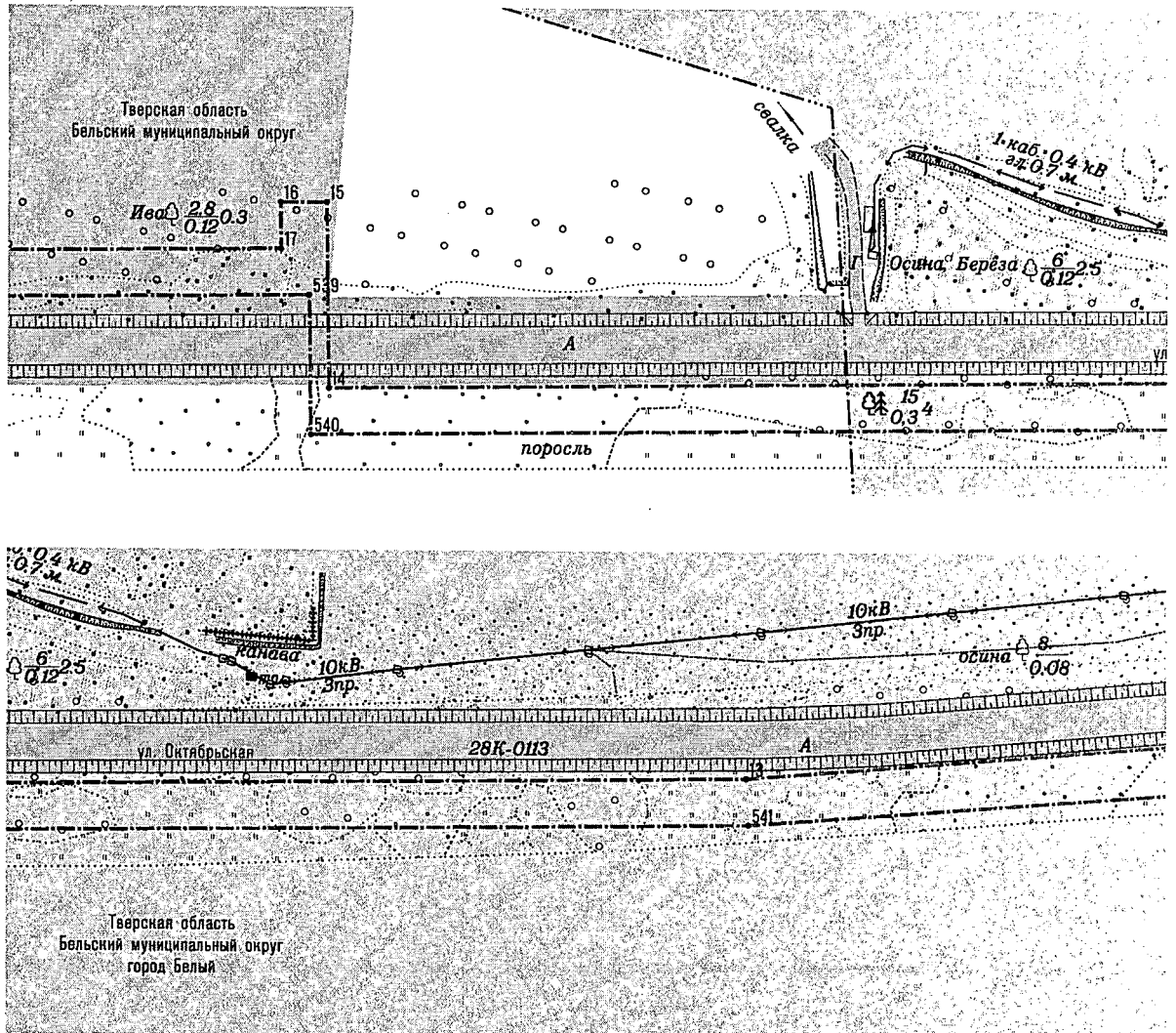

ГРАНИЦЫ



Границы планируемых элементов планировочной структуры




Границы существующих элементов планировочной структуры



УСЛОВНЫЕ ОБОЗНАЧЕНИЯ

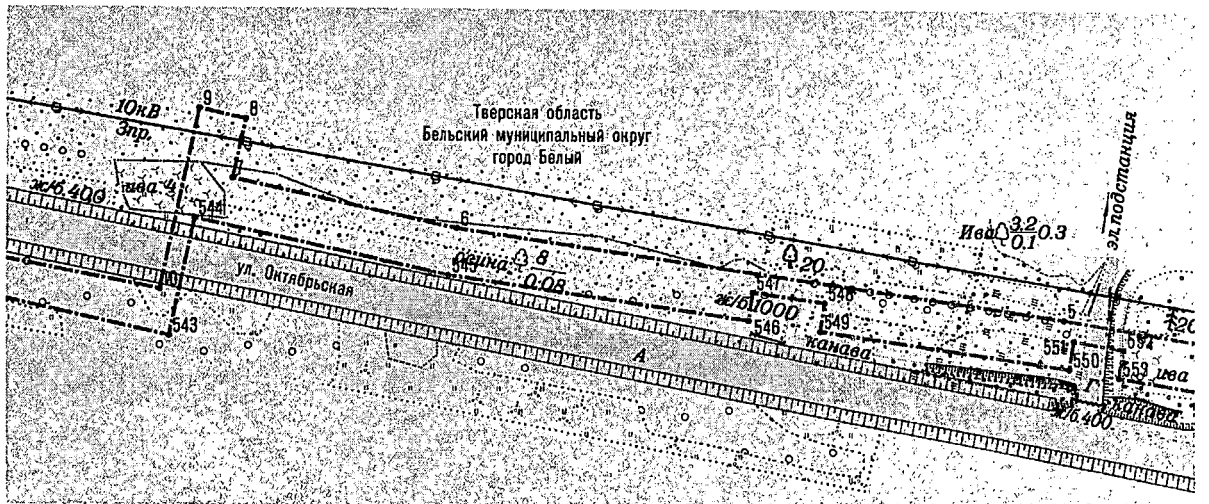
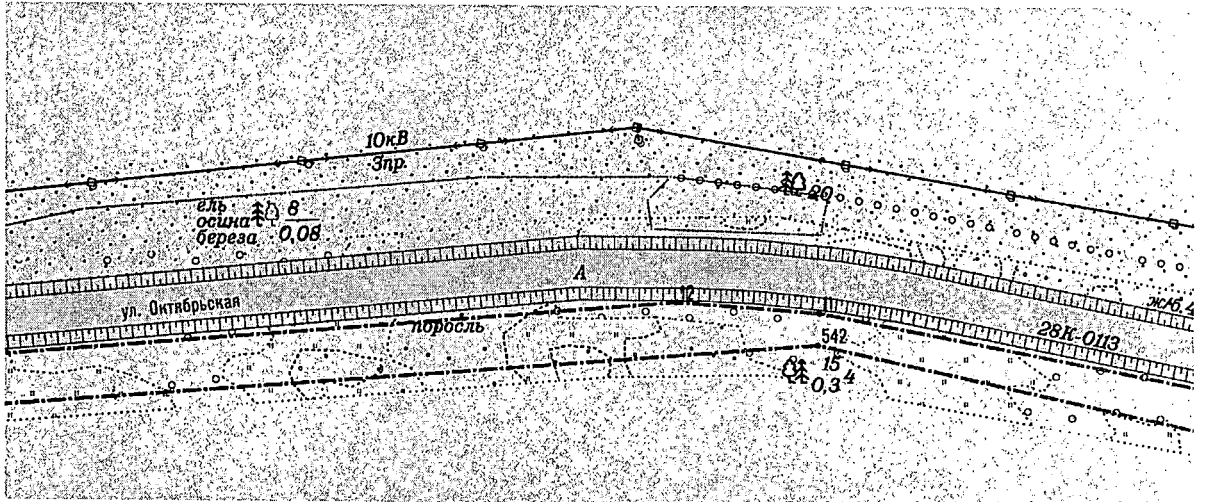
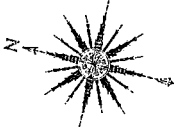
ГРАНИЦЫ



Границы планируемых элементов планировочной структуры

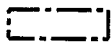


Границы существующих элементов планировочной структуры




УСЛОВНЫЕ ОБОЗНАЧЕНИЯ

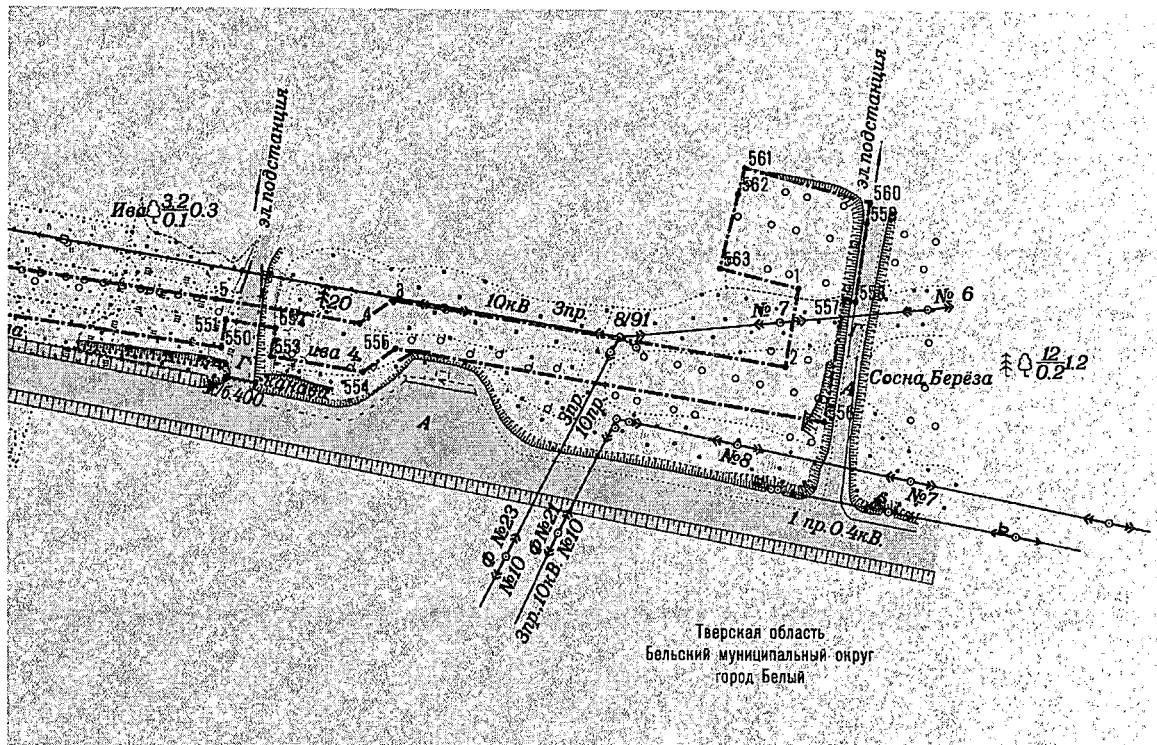
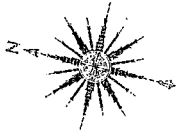
ГРАНИЦЫ



Границы планируемых элементов планировочной структуры




Границы существующих элементов планировочной структуры



УСЛОВНЫЕ ОБОЗНАЧЕНИЯ

ГРАНИЦЫ



Границы планируемых элементов планировочной структуры



Границы существующих элементов планировочной структуры

Подраздел II
Пояснительная записка

14. Перечень образуемых земельных участков.

Настоящим проектом предусмотрено установление публичного сервитута в границах зоны планируемого размещения линейного объекта, образование земельных участков не предусмотрено.

15. Перечень существующих земельных участков, на которых линейный объект может быть размещен на условиях сервитута, публичного сервитута, представлен в таблице 4.

Таблица 4

Кадастровый номер существующего земельного участка	Адрес или описание местоположения
69:03:0000000:42	Местоположение установлено относительно ориентира, расположенного в границах участка. Почтовый адрес ориентира: обл. Тверская, р-н Бельский, с/п Пригородное, между д. Паново и р. Льба
69:03:0000000:62	Местоположение установлено относительно ориентира, расположенного в границах участка. Почтовый адрес ориентира: обл. Тверская, р-н Бельский, Западновинское лесничество, Бельское участковое лесничество, Бельское урочище, кварталы 1-11, 19-29, 38-44, 48-52, 58, 67, 68, 78-82
69:03:0000007:310	Местоположение установлено относительно ориентира, расположенного в границах участка. Почтовый адрес ориентира: обл. Тверская, р-н Бельский, с/п Пригородное, между г. Белый и д. Паново
69:03:0090204:2	Местоположение установлено относительно ориентира, расположенного в границах участка. Ориентир – Тверская область, Бельский район, г. Белый, ул. Октябрьская. Почтовый адрес ориентира: Тверская область, Бельский район, г. Белый, ул. Октябрьская
69:03:0090206:15	Местоположение установлено относительно ориентира, расположенного в границах участка. Почтовый адрес ориентира: Тверская область, р-н Бельский, г. Белый
Единое землепользование (далее – ЕЗП) 69:22:0000010:487, в составе следующие земельные участки: 69:22:0000013:671 69:22:0000013:679	Тверская область, Нелидовский район, Высокинское, Новоселковское сельские поселения (Западновинское лесничество, Нелидовский отдел лесного хозяйства, Северное и Южное участковые лесничества; леса, ранее находившиеся во владении СПК «Смольниковский»)
69:22:0000013:220	Местоположение установлено относительно ориентира, расположенного за пределами участка. Почтовый адрес ориентира: Тверская область, Нелидовский район, участки в полосе отвода железной дороги
ЕЗП 69:22:0000000:9, в составе следующие земельные участки: 69:22:0000013:589 69:22:0000013:591 69:22:0000013:592 69:22:0000013:599	Местоположение установлено относительно ориентира, расположенного в границах участка. Почтовый адрес ориентира: обл. Тверская, р-н Нелидовский, с/п Нелидовское, в границах СПК «Нелидовский»

Кадастровый номер существующего земельного участка	Адрес или описание местоположения
<p>ЕЗП 69:00:0000000:81, в составе следующие земельные участки: 69:22:0000008:477 69:22:0000013:558 69:22:0000013:573 69:22:0000013:556</p>	<p>Местоположение установлено относительно ориентира, расположенного в границах участка. Почтовый адрес ориентира: Тверская область, р-н Нелидовский, г. Нелидово</p>
69:00:0000000:277	<p>Местоположение установлено относительно ориентира, расположенного в границах участка. Почтовый адрес ориентира: обл. Тверская, р-н Нелидовский, Западновинское лесничество, Нелидовское участковое лесничество, Соболёвское урочище, кварталы 1-26, 29-36, 42-45, часть кварталов 27, 28, 57, 40, 41; Нелидовское урочище часть кварталов 8, 13-15, 23, 24, 26, 28, 37, 40, 51, 53, 61, 62, 65, 72, 73, 77.</p>
69:22:0000013:723	<p>Местоположение установлено относительно ориентира, расположенного за пределами участка. Почтовый адрес ориентира: Тверская область, р-н Нелидовский, с/п Новоселковское, примерно в 40 м на юго-восток от деревни Смольники</p>
69:22:0000000:35	<p>Местоположение установлено относительно ориентира, расположенного за пределами участка. Ориентир – д. Кривцово. Участок находится примерно в 10 м, по направлению на восток от ориентира. Почтовый адрес ориентира: Тверская область, р-н. Нелидовский, с/п. Новоселковское, д. Кривцово</p>
69:22:0000013:582	<p>Местоположение установлено относительно ориентира, расположенного за пределами участка. Ориентир – д. Кривцово. Участок находится примерно в 40 м, по направлению на восток от ориентира. Почтовый адрес ориентира: Тверская область, р-н. Нелидовский, с/п. Новоселковское, д. Кривцово</p>
69:22:0000013:630	<p>Местоположение установлено относительно ориентира, расположенного в границах участка. Почтовый адрес ориентира: обл. Тверская, р-н Нелидовский, с/п Новоселковское, СПК «Смольниковский» в районе д. Кривцово</p>
69:22:0000013:585	<p>Местоположение установлено относительно ориентира, расположенного в границах участка. Почтовый адрес ориентира: обл. Тверская, р-н Нелидовский, с/п Новоселковское, СПК «Смольниковский», в районе д. Кривцово</p>
69:22:0000015:152	<p>Местоположение установлено относительно ориентира, расположенного в границах участка. Почтовый адрес ориентира: Тверская обл., р-н Нелидовский, с/п Новоселковское</p>
69:22:0000000:61	<p>Местоположение установлено относительно ориентира, расположенного в границах участка. Почтовый адрес ориентира: обл. Тверская, р-н Нелидовский, с/п Новоселковское, между д. Шумилы до границы с Бельским районом, а/д «Лисичино – Духовщина – Белый – Нелидово»</p>
69:22:0000017:96	<p>Местоположение установлено относительно ориентира, расположенного за пределами участка. Ориентир – д. Березовка. Участок находится примерно по направлению на юг от ориентира. Почтовый адрес ориентира: Тверская область, р-н. Нелидовский, с/п. Новоселковское, д. Березовка</p>

Кадастровый номер существующего земельного участка	Адрес или описание местоположения
ЕЗП 69:03:0000007:312, в составе следующие земельные участки: 69:03:0000007:420 69:03:0000007:422 69:03:0000007:443 69:03:0000007:652 69:03:0000010:529	Местоположение установлено относительно ориентира, расположенного в границах участка. Почтовый адрес ориентира: Тверская область, Бельский район, с/пос Пригородное, (Западнодвинское лесничество, Демяховское участковое лесничество; леса, ранее находившиеся во владении СПК «Бельский»)
69:22:0000000:312	Российская Федерация, Тверская область, г.о. Нелидовский, район д. Шумилы
ЕЗП 69:22:0000000:15, в составе следующие земельные участки: 69:22:0000016:369 69:22:0000016:367	Местоположение установлено относительно ориентира, расположенного в границах участка. Почтовый адрес ориентира: обл. Тверская, р-н Нелидовский, с/п Новоселковское, в границах СПК «Батурицкий»
69:22:0000015:266	Местоположение установлено относительно ориентира, расположенного в границах участка. Почтовый адрес ориентира: обл. Тверская, р-н Нелидовский, СПК «Монинский»
69:22:0000015:189	Местоположение установлено относительно ориентира, расположенного в границах участка. Почтовый адрес ориентира: обл. Тверская, р-н Нелидовский, с/п Новоселковское, СПК «Монинский», в районе д. Барули
ЕЗП 69:22:0000000:14, в составе следующий земельный участок: 69:22:0000015:209	Местоположение установлено относительно ориентира, расположенного в границах участка. Почтовый адрес ориентира: Тверская область, р-н Нелидовский, с/п Монинское, СПК «Монинский»
69:22:0000013:725	Местоположение установлено относительно ориентира, расположенного за пределами участка. Почтовый адрес ориентира: Тверская область, р-н Нелидовский, с/п Новоселковское, примыкает с северо-запада к деревне Шейкино
69:22:0000000:24	Тверская область, городской округ Нелидовский
69:03:0090204:4	Местоположение установлено относительно ориентира, расположенного в границах участка. Ориентир – Тверская область, Бельский район, г. Белый. Почтовый адрес ориентира: Тверская область, Бельский район, г. Белый.
69:22:0000000:324	Тверская область, Нелидовский городской округ, автомобильная дорога «Новоселки – Верхнее Заборье – Талухино»
69:22:0000013:631	Местоположение установлено относительно ориентира, расположенного в границах участка. Почтовый адрес ориентира: обл. Тверская, р-н Нелидовский, с/п Новоселковское, СПК «Смольниковский» в районе д. Кривцово
69:03:0000010:189	Местоположение установлено относительно ориентира, расположенного за пределами участка. Ориентир – д. Лейкино. Участок находится по направлению на север от ориентира. Почтовый адрес ориентира: Тверская область, р-н. Бельский, с/п. Пригородное, д. Лейкино

16. Границы публичного сервитута, устанавливаемого в целях размещения линейного объекта, совпадают с границами территории, применительно к которой осуществляется подготовка проекта межевания.

17. Сведения о границах территории, применительно к которой осуществляется подготовка проекта межевания, содержащие перечень координат характерных точек таких границ в системе координат, используемой для ведения Единого государственного реестра недвижимости, представлены в таблице 5.

Таблица 5

№ точки п/п	МСК-69	
	X, м	Y, м
1	180340,06	1278825,21
2	180338,43	1278800,12
3	180464,95	1278791,94
4	180473,35	1278782,38
5	180519,50	1278779,40
6	180713,77	1278763,43
7	180786,66	1278762,54
8	180786,89	1278781,74
9	180801,89	1278781,56
10	180801,18	1278723,08
11	180948,87	1278717,55
12	180993,67	1278710,61
13	181346,66	1278597,96
14	181799,97	1278487,46
15	181814,20	1278545,84
16	181828,78	1278542,29
17	181825,20	1278527,63
18	182039,72	1278475,34
19	182037,59	1278466,59
20	182123,08	1278445,75
21	182125,22	1278454,50

№ точки п/п	МСК-69	
	X, м	Y, м
22	182352,86	1278399,01
23	182489,48	1278363,16
24	182594,38	1278315,32
25	182650,79	1278284,46
26	182646,47	1278276,57
27	182692,97	1278251,14
28	182697,29	1278259,03
29	182771,29	1278218,55
30	182811,32	1278193,95
31	182861,50	1278157,20
32	182957,34	1278081,70
33	182982,82	1278058,85
34	182976,81	1278052,15
35	183027,43	1278006,74
36	183033,44	1278013,44
37	183105,65	1277948,67
38	183099,64	1277941,97
39	183150,26	1277896,57
40	183156,27	1277903,27
41	183508,53	1277587,30
42	183558,56	1277551,13

№ ТОЧКИ п/п	МСК-69	
	X, м	Y, м
43	183608,79	1277521,09
44	183639,71	1277508,67
45	183774,77	1277472,80
46	184193,20	1277407,45
47	184237,89	1277407,54
48	184577,25	1277426,06
49	184893,93	1277454,45
50	184898,84	1277399,67
51	185224,51	1277428,87
52	185423,39	1277450,21
53	186400,97	1277522,25
54	187420,96	1277543,19
55	187457,90	1277540,59
56	187480,28	1277534,88
57	187503,10	1277525,13
58	187525,97	1277509,97
59	187745,44	1277315,85
60	187929,03	1277136,08
61	188016,45	1277040,35
62	188207,89	1276817,61
63	188239,98	1276778,41
64	188424,66	1276552,80
65	188453,47	1276513,92
66	188570,01	1276338,54
67	188635,19	1276230,55
68	188653,60	1276196,69
69	188660,60	1276180,95
70	188656,95	1276179,32
71	188686,61	1276112,62

№ ТОЧКИ п/п	МСК-69	
	X, м	Y, м
72	188690,27	1276114,25
73	188693,21	1276107,62
74	188761,56	1275896,95
75	188813,53	1275827,92
76	188831,94	1275820,10
77	188862,59	1275779,38
78	188888,30	1275736,43
79	188928,41	1275656,55
80	188969,64	1275582,06
81	188989,12	1275554,34
82	189029,91	1275503,72
83	189111,00	1275416,46
84	189160,73	1275370,93
85	189179,54	1275356,52
86	189200,78	1275342,80
87	189225,12	1275328,82
88	189242,85	1275319,76
89	189271,92	1275308,00
90	189305,70	1275301,39
91	189336,76	1275298,46
92	189386,81	1275299,62
93	189459,05	1275308,81
94	189612,64	1275335,06
95	189693,25	1275343,66
96	194352,85	1275269,57
97	195601,58	1275245,92
98	195720,20	1275226,95
99	195849,08	1275213,22
100	195923,21	1275220,90

№ ТОЧКИ п/п	МСК-69	
	X, м	Y, м
101	196040,42	1275245,63
102	196729,43	1275416,33
103	196762,44	1275427,00
104	196811,67	1275450,92
105	197085,69	1275596,10
106	197115,72	1275608,18
107	197145,27	1275615,50
108	197489,16	1275645,08
109	197711,89	1275676,04
110	197775,40	1275687,14
111	197827,88	1275714,95
112	197886,60	1275752,96
113	198038,49	1275840,35
114	198079,96	1275858,74
115	198825,53	1276071,33
116	198962,27	1276102,69
117	199052,23	1276110,42
118	199137,41	1276113,27
119	199416,99	1276093,30
120	199451,84	1276087,73
121	199529,46	1276066,81
122	199593,72	1276038,08
123	199619,95	1276022,89
124	199668,83	1275987,27
125	199742,57	1275905,12
126	199743,88	1275903,50
127	199782,84	1275934,96
128	200214,58	1276247,66
129	200354,23	1276054,84

№ ТОЧКИ п/п	МСК-69	
	X, м	Y, м
130	200962,20	1275115,60
131	201685,25	1274960,79
132	202085,33	1274960,20
133	203022,34	1274707,63
134	203145,51	1274669,78
135	203918,34	1273838,54
136	203946,79	1273810,04
137	203941,19	1273802,90
138	203955,32	1273788,75
139	203957,19	1273792,70
140	204183,32	1272945,13
141	204177,63	1272944,64
142	204183,48	1272876,90
143	204192,45	1272877,67
144	204262,18	1272070,61
145	204263,73	1272040,47
146	204238,86	1272012,92
147	204232,18	1272018,95
148	204163,18	1271942,48
149	204169,86	1271936,45
150	203657,53	1271368,68
151	203604,64	1271307,96
152	203485,88	1271197,46
153	203501,71	1271181,59
154	203509,04	1271187,28
155	205465,90	1270660,69
156	205492,69	1270652,93
157	206161,85	1269438,06
158	206143,03	1269427,69

№ точки п/п	МСК-69	
	X, м	Y, м
159	206154,44	1269412,84
160	206147,30	1269407,35
161	206179,58	1269365,32
162	206185,87	1269370,15
163	206547,96	1269220,34
164	206544,52	1269212,03
165	206639,69	1269172,65
166	206643,13	1269180,96
167	208401,87	1268453,32
168	209417,25	1268026,74
169	209419,93	1268025,33
170	210598,31	1268768,27
171	210635,09	1268759,94
172	211071,98	1268515,36
173	211092,41	1268508,23
174	211197,41	1268598,74
175	211202,68	1268613,84
176	211209,22	1268619,48
177	211212,48	1268615,69
178	211260,20	1268656,82
179	211256,94	1268660,61
180	211266,52	1268668,87
181	211286,17	1268672,61
182	211686,99	1269018,09
183	211726,91	1269060,54
184	212386,15	1269628,77
185	212390,33	1269625,35
186	212434,18	1269679,04
187	212519,28	1269711,30

№ точки п/п	МСК-69	
	X, м	Y, м
188	212620,10	1269734,13
189	212773,94	1269752,36
190	212926,53	1269795,42
191	212926,67	1269794,68
192	212983,65	1269805,51
193	212982,56	1269811,24
194	212988,35	1269812,87
195	213046,10	1269811,62
196	213210,06	1269790,79
197	213284,05	1269784,00
198	213362,89	1269787,80
199	213363,13	1269782,81
200	213431,05	1269786,08
201	213430,81	1269791,08
202	213439,31	1269791,49
203	213439,12	1269795,48
204	213460,09	1269796,49
205	213460,29	1269792,50
206	213462,86	1269792,62
207	213541,45	1269804,73
208	213647,31	1269822,94
209	213648,16	1269818,01
210	213700,39	1269826,99
211	213699,54	1269831,92
212	213848,71	1269857,58
213	213849,56	1269852,65
214	213872,23	1269856,55
215	213871,38	1269861,48
216	213873,50	1269861,84

№ точки п/п	МСК-69	
	X, м	Y, м
217	213771,38	1270455,57
218	213788,09	1270587,09
219	213879,41	1270625,40
220	213882,89	1270617,10
221	213931,76	1270637,60
222	213928,27	1270645,90
223	213964,82	1270661,23
224	214376,39	1270824,07
225	214379,71	1270815,70
226	214428,99	1270835,20
227	214425,68	1270843,56
228	215304,01	1271191,06
229	215479,07	1271258,33
230	215482,30	1271249,93
231	215532,24	1271269,12
232	215529,01	1271277,52
233	215654,02	1271325,55
234	215739,60	1271359,78
235	216038,43	1271231,68
236	216999,10	1270694,73
237	217322,87	1270379,85
238	217324,10	1270291,62
239	218740,78	1270311,34
240	218838,44	1270324,72
241	218898,90	1270404,37
242	219219,16	1270448,23
243	219225,20	1270404,14
244	219216,28	1270402,92
245	219238,39	1270241,42

№ точки п/п	МСК-69	
	X, м	Y, м
246	219247,31	1270242,64
247	219250,56	1270218,90
248	219332,67	1270185,39
249	219400,41	1270098,04
250	219436,34	1270065,47
251	219614,62	1270074,18
252	219622,43	1270075,95
253	219671,42	1270234,22
254	219641,12	1270249,79
255	219652,77	1270272,47
256	219657,22	1270270,19
257	219672,31	1270299,54
258	219667,86	1270301,82
259	219691,79	1270348,38
260	220795,03	1270402,29
261	220962,06	1270404,62
262	220958,85	1270635,18
263	220981,49	1270693,53
264	221030,90	1270674,36
265	221025,48	1270660,37
266	220990,05	1270674,12
267	220973,89	1270632,47
268	220977,27	1270389,83
269	220795,50	1270387,30
270	220740,27	1270384,60
271	220739,83	1270393,59
272	220626,97	1270388,07
273	220627,41	1270379,08
274	220021,13	1270349,46

№ точки п/п	МСК-69	
	X, м	Y, м
275	220020,69	1270358,44
276	219967,76	1270355,86
277	219968,20	1270346,87
278	219701,17	1270333,82
279	219681,20	1270294,97
280	219677,64	1270296,79
281	219662,56	1270267,44
282	219666,11	1270265,62
283	219661,31	1270256,28
284	219690,41	1270241,32
285	219687,69	1270236,03
286	219634,19	1270063,24
287	219616,66	1270059,26
288	219608,12	1270058,84
289	219607,68	1270067,83
290	219444,88	1270059,88
291	219445,32	1270050,89
292	219430,86	1270050,18
293	219389,37	1270087,81
294	219323,28	1270173,02
295	219236,88	1270208,29
296	219206,33	1270431,33
297	218907,09	1270390,35
298	218846,63	1270310,70
299	218741,90	1270296,36
300	217309,31	1270276,41
301	217307,96	1270373,43
302	216990,06	1270682,60
303	216031,80	1271218,21

№ точки п/п	МСК-69	
	X, м	Y, м
304	215739,40	1271343,54
305	215659,50	1271311,59
306	215309,45	1271177,09
307	213970,49	1270647,34
308	213801,88	1270576,61
309	213786,54	1270455,91
310	213890,83	1269849,60
311	213873,92	1269846,69
312	213873,24	1269850,64
313	213850,58	1269846,74
314	213851,25	1269842,80
315	213702,09	1269817,14
316	213701,41	1269821,08
317	213649,18	1269812,10
318	213649,85	1269808,15
319	213543,86	1269789,92
320	213464,37	1269777,68
321	213431,53	1269776,09
322	213431,34	1269780,09
323	213363,42	1269776,81
324	213363,61	1269772,82
325	213283,73	1269768,97
326	213208,43	1269775,87
327	213044,99	1269796,64
328	212996,10	1269797,70
329	212985,52	1269795,69
330	212984,77	1269799,62
331	212927,79	1269788,79
332	212929,34	1269780,63

№ ТОЧКИ П/П	МСК-69	
	X, м	Y, м
333	212776,88	1269737,61
334	212622,64	1269719,32
335	212618,85	1269718,47
336	212616,87	1269727,24
337	212575,90	1269717,97
338	212577,89	1269709,19
339	212523,62	1269696,90
340	212443,25	1269666,44
341	212441,80	1269664,66
342	212434,83	1269670,35
343	212394,98	1269621,56
344	212397,95	1269619,13
345	211737,30	1269049,69
346	211697,38	1269007,24
347	211292,92	1268658,62
348	211273,27	1268654,89
349	211266,73	1268649,25
350	211264,12	1268652,28
351	211216,40	1268611,14
352	211219,01	1268608,12
353	211215,52	1268605,10
354	211210,24	1268590,00
355	211095,64	1268491,22
356	211065,79	1268501,63
357	210629,66	1268745,79
358	210601,06	1268752,27
359	209420,60	1268008,02
360	209410,83	1268013,16
361	208396,10	1268439,47

№ ТОЧКИ П/П	МСК-69	
	X, м	Y, м
362	206178,39	1269357,01
363	206121,26	1269431,41
364	206127,79	1269436,42
365	206141,48	1269443,96
366	205482,55	1270640,25
367	205461,87	1270646,24
368	203500,85	1271173,95
369	203459,32	1271215,58
370	203469,94	1271226,18
371	203481,87	1271214,22
372	203593,84	1271318,41
373	203646,31	1271378,63
374	204248,43	1272045,91
375	204247,21	1272069,58
376	204171,65	1272944,13
377	204168,14	1272943,82
378	204090,20	1273235,98
379	204098,89	1273238,30
380	204092,96	1273260,53
381	204084,27	1273258,21
382	203945,89	1273776,88
383	203951,07	1273784,51
384	203907,54	1273828,13
385	203137,26	1274656,62
386	203018,18	1274693,22
387	202083,33	1274945,20
388	202079,49	1274945,20
389	202079,50	1274954,20
390	202051,50	1274954,25

№ точки п/п	МСК-69	
	X, м	Y, м
391	202051,49	1274945,25
392	201683,65	1274945,79
393	201410,17	1275004,35
394	201412,05	1275013,15
395	201345,56	1275027,38
396	201343,67	1275018,58
397	200952,98	1275102,23
398	200761,49	1275398,06
399	200769,05	1275402,95
400	200732,10	1275460,04
401	200724,54	1275455,15
402	200341,85	1276046,36
403	200293,69	1276112,86
404	200300,97	1276118,14
405	200228,83	1276217,75
406	200221,54	1276212,48
407	200211,23	1276226,71
408	200040,81	1276103,28
409	200035,53	1276110,57
410	199960,21	1276056,01
411	199965,49	1276048,73
412	199791,96	1275923,04
413	199780,97	1275914,17
414	199775,32	1275921,17
415	199749,64	1275900,44
416	199755,29	1275893,44
417	199741,63	1275882,41
418	199731,14	1275895,40
419	199658,72	1275976,08

№ точки п/п	МСК-69	
	X, м	Y, м
420	199611,76	1276010,30
421	199586,89	1276024,71
422	199524,42	1276052,63
423	199448,69	1276073,04
424	199415,27	1276078,39
425	199386,44	1276080,45
426	199387,08	1276089,42
427	199194,57	1276103,17
428	199193,93	1276094,20
429	199137,13	1276098,25
430	199053,12	1276095,45
431	198964,60	1276087,83
432	198829,27	1276056,80
433	198085,08	1275844,60
434	198045,29	1275826,96
435	197894,42	1275740,15
436	197835,48	1275702,00
437	197780,32	1275672,78
438	197714,21	1275661,22
439	197490,84	1275630,16
440	197147,73	1275600,66
441	197120,34	1275593,87
442	197092,02	1275582,48
443	196818,46	1275437,55
444	196768,05	1275413,05
445	196733,55	1275401,90
446	196043,77	1275231,00
447	195925,54	1275206,06
448	195849,06	1275198,13

№ ТОЧКИ п/п	МСК-69	
	X, м	Y, м
449	195718,22	1275212,08
450	195600,25	1275230,95
451	194352,59	1275254,58
452	192814,12	1275279,04
453	192814,26	1275288,04
454	192561,29	1275292,06
455	192561,15	1275283,06
456	191034,34	1275307,33
457	191034,48	1275316,33
458	190861,51	1275319,08
459	190861,36	1275310,08
460	189964,48	1275324,34
461	189964,62	1275333,34
462	189881,63	1275334,66
463	189881,49	1275325,66
464	189693,93	1275328,65
465	189614,70	1275320,19
466	189461,26	1275293,97
467	189387,93	1275284,64
468	189336,23	1275283,44
469	189303,55	1275286,53
470	189267,63	1275293,55
471	189236,61	1275306,10
472	189217,96	1275315,63
473	189192,97	1275329,99
474	189170,89	1275344,24
475	189151,08	1275359,42
476	189100,42	1275405,80
477	189018,56	1275493,89

№ ТОЧКИ п/п	МСК-69	
	X, м	Y, м
478	188977,13	1275545,31
479	188956,90	1275574,10
480	188915,14	1275649,55
481	188875,15	1275729,21
482	188850,13	1275770,99
483	188822,37	1275807,86
484	188803,96	1275815,69
485	188791,88	1275831,74
486	188799,07	1275837,16
487	188758,17	1275891,48
488	188750,98	1275886,07
489	188748,07	1275889,93
490	188679,19	1276102,24
491	188676,56	1276108,15
492	188681,13	1276110,18
493	188651,47	1276176,88
494	188646,90	1276174,85
495	188635,17	1276201,22
496	188557,34	1276330,51
497	188441,19	1276505,29
498	188412,82	1276543,57
499	188228,37	1276768,91
500	188196,40	1276807,97
501	188005,22	1277030,40
502	187918,24	1277125,65
503	187735,22	1277304,86
504	187516,81	1277498,05
505	187495,96	1277511,87
506	187475,45	1277520,63

№ ТОЧКИ п/п	МСК-69	
	X, м	Y, м
507	187455,50	1277525,72
508	187420,58	1277528,18
509	186401,67	1277507,26
510	185424,74	1277435,27
511	185225,98	1277413,94
512	184900,18	1277384,73
513	184901,54	1277369,52
514	184886,60	1277368,18
515	184883,75	1277400,05
516	184892,71	1277400,86
517	184889,58	1277435,72
518	184880,62	1277434,91
519	184880,33	1277438,17
520	184578,33	1277411,10
521	184238,31	1277392,54
522	184192,05	1277392,44
523	184100,57	1277407,24
524	184101,88	1277415,64
525	183960,60	1277437,70
526	183959,40	1277430,07
527	183750,61	1277463,83
528	183634,98	1277494,41
529	183602,11	1277507,61
530	183550,30	1277538,59
531	183499,11	1277575,61
532	182947,68	1278070,21
533	182852,43	1278145,25
534	182802,95	1278181,49
535	182763,76	1278205,58

№ ТОЧКИ п/п	МСК-69	
	X, м	Y, м
536	182587,66	1278301,89
537	182484,43	1278348,97
538	182349,18	1278384,46
539	181812,91	1278515,18
540	181802,25	1278471,46
541	181342,60	1278583,51
542	180946,91	1278707,58
543	180795,01	1278709,43
544	180795,47	1278747,43
545	180713,06	1278748,43
546	180616,76	1278756,35
547	180617,50	1278765,32
548	180594,58	1278767,20
549	180593,84	1278758,23
550	180514,32	1278764,77
551	180514,89	1278773,68
552	180498,95	1278774,71
553	180498,43	1278765,73
554	180468,85	1278767,64
555	180460,45	1278777,20
556	180322,50	1278786,12
557	180325,03	1278825,21
558	180321,50	1278825,21
559	180323,67	1278850,21
560	180324,21	1278856,90
561	180365,31	1278858,44
562	180365,48	1278849,94
563	180365,80	1278825,69
1	180340,06	1278825,21