



ПРАВИТЕЛЬСТВО ТВЕРСКОЙ ОБЛАСТИ

ПОСТАНОВЛЕНИЕ

22.12.2023

№ 627-пп

г. Тверь

Об утверждении Положения об особо охраняемой природной территории регионального значения – государственном природном заказнике «Болото Сонка»

В соответствии с Федеральным законом от 14.03.1995 № 33-ФЗ «Об особо охраняемых природных территориях», законом Тверской области от 08.12.2010 № 108-ЗО «Об особо охраняемых природных территориях в Тверской области», по результатам комплексного экологического обследования особо охраняемой природной территории регионального значения – государственного природного заказника «Болото Сонка», с учетом решения Комиссии при Правительстве Тверской области по вопросам организации и функционирования особо охраняемых природных территорий от 31.07.2023 № 2 Правительство Тверской области постановляет:

1. Утвердить Положение об особо охраняемой природной территории регионального значения – государственном природном заказнике «Болото Сонка» (прилагается).

2. Министерству природных ресурсов и экологии Тверской области направить в орган, осуществляющий государственный кадастровый учет и государственную регистрацию прав, комплект документов для внесения сведений об особо охраняемой природной территории регионального значения – государственном природном заказнике «Болото Сонка» в установленном порядке.

3. Контроль за исполнением настоящего постановления возложить на заместителя Председателя Правительства Тверской области, курирующего вопросы экологии.

Отчет об исполнении постановления представить в трехмесячный срок со дня его вступления в силу.

4. Настоящее постановление вступает в силу со дня его официального опубликования.

**Губернатор
Тверской области**



И.М. Руденя

Приложение
к постановлению Правительства
Тверской области
от 22.12.2023 № 627-пп

Положение
об особо охраняемой природной территории регионального значения –
государственном природном заказнике «Болото Сонка»

1. Наименование особо охраняемой природной территории регионального значения.

Особо охраняемая природная территория регионального значения – государственный природный заказник «Болото Сонка» (далее – заказник).

2. Значение заказника.

Региональное.

3. Профиль заказника.

Комплексный (ландшафтный).

4. Цель создания заказника.

Сохранение эталонных участков болотных ландшафтов южно-таежной природной зоны.

5. Местонахождение заказника.

Заказник находится в Осташковском городском округе Тверской области, 5 км к востоку от д. Сухлово и западнее д. Анушино.

6. Описание границ заказника.

Заказник располагается в квартале 192 (часть) Селигерского участкового лесничества, в кварталах 1 (часть), 6 (часть), 9 (часть), 15 (часть), 16 (часть), 21 (часть), 22 (часть), 23 (часть), 39 (часть), 40 (часть), 41 (часть), 56 (часть), 57 (часть) Островного участкового лесничества Осташковского лесничества Тверской области и на прилегающих территориях.

Графическое описание местоположения границ особо охраняемой природной территории регионального значения – государственного природного заказника «Болото Сонка» приводится в приложении 1 к настоящему Положению.

План границ особо охраняемой природной территории регионального значения – государственного природного заказника «Болото Сонка» приводится в приложении 2 к настоящему Положению.

7. Площадь заказника.

Общая площадь заказника составляет 1 651,0 га.

8. Сведения о собственниках, землевладельцах, землепользователях и арендаторах земельных участков, на которых расположен заказник.

Земли лесного фонда (в собственности Российской Федерации), земли сельскохозяйственного назначения (в частной собственности) и земли, государственная собственность на которые не разграничена.

9. Описание заказника.

Растительное сообщество представлено сосняком пушицево-сфагновым. В моховом покрове на кочках местами политрихум сжатый, сфагнум бурый, сфагнум магелланский. Открытые участки болота с крупными мочажинами поросли одиночными экземплярами березы пушистой и представлены сфагново-пушицевыми ассоциациями. На эвтрофно-мезотрофных участках произрастает сосняк с березой осоково-сфагновый.

Животный мир характерен для верховых и переходных болот. Встречаются лось, кабан, медведь, лиса, заяц, глухарь, тетерев.

10. Объекты особой охраны заказника.

Ценный в экологическом, научном, природоохранном и эстетическом отношениях природный комплекс: олиготрофное болото сосново-сфагнового типа.

11. Основные виды разрешенного использования земельных участков в границах заказника:

- 1) деятельность по особой охране и изучению природы;
- 2) охрана природных территорий;
- 3) природно-познавательный туризм;
- 4) сельскохозяйственное использование (с учетом ограничений, установленных в пункте 12 настоящего Положения).

12. В границах заказника запрещается:

1) любое строительство, включая прокладку новых дорог и коммуникаций, возведение некапитальных временных построек и сооружений, за исключением подпункта 2 пункта 13 настоящего Положения;

2) все виды рубок леса (за исключением лесохозяйственных мероприятий, направленных на ликвидацию последствий стихийных бедствий и санитарно-оздоровительных мероприятий);

3) разведка и добыча общераспространенных полезных ископаемых, проведение взрывных работ, применение взрывчатых веществ и пиротехнических устройств;

4) проведение культурно-массовых мероприятий, спортивных соревнований, физкультурно-спортивных фестивалей и тренировочных сборов;

5) уничтожение и повреждение древесно-кустарниковой растительности, за исключением мероприятий по расчистке земель сельскохозяйственного назначения;

6) промышленная заготовка и сбор ягод, лекарственных растений и других лесных ресурсов, а также заготовка и сбор с применением различных механических приспособлений (совки, гребенки и тому подобное);

7) стоянка и движение механизированного транспорта и специализированной техники, за исключением экстренных оперативных служб, проведения противопожарных и лесозащитных мероприятий, использования сельскохозяйственной техники на землях сельскохозяйственного назначения, а также мероприятий, проводимых при возникновении чрезвычайных ситуаций и направленных на спасение жизни и сохранение здоровья людей;

8) организация туристских станций, бивуаков, палаточных лагерей, туристических троп и трасс, за исключением подпункта 3 пункта 13 настоящего Положения;

9) изменение естественного гидрологического режима территории;

10) применение химических средств борьбы с вредителями (за исключением феромонов), гербицидов и стимуляторов роста;

11) разведение костров за пределами специально оборудованных кострищ, а также использование открытого огня в периоды, когда объявлена высокая пожарная опасность;

12) сброс сточных вод, сброс и складирование твердых и жидких отходов производства и потребления, захламление территории;

13) складирование ядохимикатов, минеральных удобрений, горюче-смазочных материалов, навоза;

14) уничтожение и повреждение аншлагов, шлагбаумов, стендов, ограждений, иных элементов обустройства заказника, в том числе экологических троп.

13. Допустимое использование заказника:

1) использование земельных участков в соответствии с их целевым назначением и установленным видом разрешенного использования, с учетом ограничений, установленных пунктом 12 настоящего Положения;

2) установка информационных аншлагов и других информационных и предупредительных знаков;

3) проектирование и организация экологических троп (смотровых площадок);

4) осуществление научной деятельности;

5) проведение организованных экологических, образовательных экскурсий и туристская деятельность групп численностью не более десяти человек;

6) борьба с распространением борщевика Сосновского без применения химических средств;

7) рекреационное использование: однодневные посещения;

8) заготовка и сбор лекарственных растений, ягод и других пищевых лесных ресурсов для собственных нужд без использования механических приспособлений;

9) ремонт, регламентное обслуживание, реконструкция существующих коммуникаций, дорог, линейных объектов без расширения их полос отвода.

Приложение 1
к Положению об особо охраняемой
природной территории регионального
значения – государственном природном
заказнике «Болото Сонка»

Графическое описание местоположения границ
особо охраняемой природной территории регионального значения –
государственного природного заказника «Болото Сонка»

Раздел 1

Сведения об объекте		
особо охраняемая природная территория регионального значения – государственный природный заказник «Болото Сонка» (далее – объект)		
№ п/п	Характеристики объекта	Описание характеристик
1	2	3
1	Местоположение объекта	Осташковский городской округ Тверской области
2	Площадь объекта +/- величина погрешности определения площади (P +/- Дельта P)	16 510 492 кв. м (\pm 71 107 кв. м)
3	Иные характеристики объекта	-

Раздел 2

Сведения о местоположении границ объекта					
1. Система координат МСК-69, зона 1					
2. Сведения о характерных точках границ объекта					
Обозначение характерных точек границ	Координаты, м		Метод определения координат характерной точки	Средняя квадратическая погрешность положения характерной точки (Mt), м	Описание обозначения точки на местности (при наличии)
	X	Y			
1	2	3	4	5	6
1	334775.88	1306158.54	картометрический	5.00	-
2	334779.28	1306069.02	картометрический	5.00	-

2. Сведения о характерных точках границ объекта					
Обозначение характерных точек границ	Координаты, м		Метод определения координат характерной точки	Средняя квадратическая погрешность положения характерной точки (Mt), м	Описание обозначения точки на местности (при наличии)
	X	Y			
1	2	3	4	5	6
3	334763.41	1306029.36	картометрический	5.00	-
4	334756.61	1305946.65	картометрический	5.00	-
5	334719.22	1305903.59	картометрический	5.00	-
6	334726.02	1305731.36	картометрический	5.00	-
7	334758.88	1305713.23	картометрический	5.00	-
8	334775.88	1305696.24	картометрический	5.00	-
9	334766.81	1305654.31	картометрический	5.00	-
10	334775.88	1305568.20	картометрический	5.00	-
11	334734.91	1305562.24	картометрический	5.00	-
12	334737.20	1305482.52	картометрический	5.00	-
13	334803.07	1305473.02	картометрический	5.00	-
14	334796.27	1305351.78	картометрический	5.00	-
15	334885.79	1305350.64	картометрический	5.00	-
16	334926.58	1305341.58	картометрический	5.00	-
17	334952.64	1305339.31	картометрический	5.00	-
18	335026.29	1305361.41	картометрический	5.00	-
19	335024.59	1305413.53	картометрический	5.00	-
20	335035.92	1305465.09	картометрический	5.00	-
21	335046.12	1305479.82	картометрический	5.00	-
22	335068.21	1305482.08	картометрический	5.00	-
23	335082.38	1305471.88	картометрический	5.00	-
24	335102.21	1305427.69	картометрический	5.00	-
25	335102.77	1305394.83	картометрический	5.00	-

2. Сведения о характерных точках границ объекта					
Обозначение характерных точек границ	Координаты, м		Метод определения координат характерной точки	Средняя квадратическая погрешность положения характерной точки (Mt), м	Описание обозначения точки на местности (при наличии)
	X	Y			
1	2	3	4	5	6
26	335184.92	1305410.70	картометрический	5.00	-
27	335312.39	1305447.52	картометрический	5.00	-
28	335312.41	1305427.90	картометрический	5.00	-
29	335319.53	1305402.31	картометрический	5.00	-
30	335407.84	1305429.08	картометрический	5.00	-
31	335431.55	1305412.42	картометрический	5.00	-
32	335430.36	1305359.46	картометрический	5.00	-
33	335586.25	1305435.00	картометрический	5.00	-
34	335588.02	1305448.69	картометрический	5.00	-
35	335610.55	1305452.25	картометрический	5.00	-
36	335638.40	1305421.90	картометрический	5.00	-
37	335685.23	1305379.07	картометрический	5.00	-
38	335717.23	1305346.92	картометрический	5.00	-
39	335753.38	1305367.15	картометрический	5.00	-
40	335793.69	1305320.14	картометрический	5.00	-
41	335787.17	1305298.13	картометрический	5.00	-
42	335762.28	1305277.30	картометрический	5.00	-
43	335755.16	1305255.29	картометрический	5.00	-
44	335787.76	1305211.26	картометрический	5.00	-
45	335799.62	1305155.92	картометрический	5.00	-
46	335816.21	1305139.27	картометрический	5.00	-
47	335842.29	1305149.96	картометрический	5.00	-
48	335844.07	1305166.63	картометрический	5.00	-

2. Сведения о характерных точках границ объекта					
Обозначение характерных точек границ	Координаты, м		Метод определения координат характерной точки	Средняя квадратическая погрешность положения характерной точки (Mt), м	Описание обозначения точки на местности (при наличии)
	X	Y			
1	2	3	4	5	6
49	335880.22	1305240.40	картометрический	5.00	-
50	335991.05	1305197.55	картометрический	5.00	-
51	336056.25	1305221.34	картометрический	5.00	-
52	336086.48	1305206.46	картометрический	5.00	-
53	336120.26	1305229.66	картометрический	5.00	-
54	336155.23	1305225.50	картометрический	5.00	-
55	336170.65	1305200.51	картометрический	5.00	-
56	336160.57	1305148.15	картометрический	5.00	-
57	336170.05	1305122.56	картометрический	5.00	-
58	336197.91	1305112.44	картометрический	5.00	-
59	336225.17	1305129.69	картометрический	5.00	-
60	336244.73	1305170.15	картометрический	5.00	-
61	336275.56	1305188.59	картометрический	5.00	-
62	336291.56	1305259.40	картометрический	5.00	-
63	336311.12	1305269.51	картометрический	5.00	-
64	336381.65	1305231.42	картометрический	5.00	-
65	336411.28	1305276.04	картометрический	5.00	-
66	336389.35	1305321.85	картометрический	5.00	-
67	336360.90	1305348.04	картометрический	5.00	-
68	336352.61	1305383.74	картометрический	5.00	-
69	336382.83	1305474.77	картометрический	5.00	-
70	336389.95	1305515.83	картометрический	5.00	-
71	336381.65	1305554.50	картометрический	5.00	-

2. Сведения о характерных точках границ объекта					
Обозначение характерных точек границ	Координаты, м		Метод определения координат характерной точки	Средняя квадратическая погрешность положения характерной точки (Mt), м	Описание обозначения точки на местности (при наличии)
	X	Y			
1	2	3	4	5	6
72	336350.83	1305578.30	картометрический	5.00	-
73	336333.64	1305606.27	картометрический	5.00	-
74	336342.54	1305640.77	картометрический	5.00	-
75	336376.91	1305643.75	картометрический	5.00	-
76	336444.48	1305619.35	картометрический	5.00	-
77	336456.93	1305590.18	картометрический	5.00	-
78	336485.97	1305578.28	картометрический	5.00	-
79	336496.04	1305603.27	картометрический	5.00	-
80	336519.16	1305628.26	картометрический	5.00	-
81	336541.68	1305633.02	картометрический	5.00	-
82	336529.83	1305566.38	картометрический	5.00	-
83	336534.57	1305523.54	картометрический	5.00	-
84	336587.32	1305490.81	картометрический	5.00	-
85	336650.74	1305469.38	картометрический	5.00	-
86	336695.00	1305478.90	картометрический	5.00	-
87	336707.63	1305462.83	картометрический	5.00	-
88	336711.24	1305433.09	картометрический	5.00	-
89	336749.17	1305416.44	картометрический	5.00	-
90	336753.99	1305429.53	картометрический	5.00	-
91	336729.91	1305452.14	картометрический	5.00	-
92	336751.00	1305476.53	картометрический	5.00	-
93	336771.47	1305461.06	картометрический	5.00	-
94	336771.46	1305425.37	картометрический	5.00	-

2. Сведения о характерных точках границ объекта					
Обозначение характерных точек границ	Координаты, м		Метод определения координат характерной точки	Средняя квадратическая погрешность положения характерной точки (Mt), м	Описание обозначения точки на местности (при наличии)
	X	Y			
1	2	3	4	5	6
95	336805.18	1305417.64	картометрический	5.00	-
96	336848.54	1305432.52	картометрический	5.00	-
97	336874.42	1305405.75	картометрический	5.00	-
98	336843.71	1305403.37	картометрический	5.00	-
99	336841.29	1305385.51	картометрический	5.00	-
100	336910.54	1305368.87	картометрический	5.00	-
101	336935.81	1305325.43	картометрический	5.00	-
102	336932.78	1305284.97	картометрический	5.00	-
103	336909.28	1305255.81	картометрический	5.00	-
104	336884.60	1305269.50	картометрический	5.00	-
105	336873.16	1305265.33	картометрический	5.00	-
106	336867.13	1305252.23	картометрический	5.00	-
107	336898.43	1305230.23	картометрический	5.00	-
108	336905.04	1305205.83	картометрический	5.00	-
109	336876.08	1305066.00	картометрический	5.00	-
110	336865.24	1305063.02	картометрический	5.00	-
111	336880.28	1305021.38	картометрический	5.00	-
112	336901.35	1305025.55	картометрический	5.00	-
113	336925.44	1305011.87	картометрический	5.00	-
114	336898.32	1304974.98	картометрический	5.00	-
115	336952.51	1304959.51	картометрический	5.00	-
116	336982.62	1304959.52	картометрический	5.00	-
117	337000.10	1304985.11	картометрический	5.00	-

2. Сведения о характерных точках границ объекта					
Обозначение характерных точек границ	Координаты, м		Метод определения координат характерной точки	Средняя квадратическая погрешность положения характерной точки (Mt), м	Описание обозначения точки на местности (при наличии)
	X	Y			
1	2	3	4	5	6
118	336970.60	1305012.47	картометрический	5.00	-
119	336953.16	1305052.33	картометрический	5.00	-
120	337016.98	1305041.63	картометрический	5.00	-
121	337048.89	1305029.74	картометрический	5.00	-
122	337115.13	1305010.11	картометрический	5.00	-
123	337122.95	1304993.46	картометрический	5.00	-
124	337113.91	1304984.54	картометрический	5.00	-
125	337054.30	1304986.91	картометрический	5.00	-
126	337053.06	1304918.48	картометрический	5.00	-
127	337068.72	1304910.15	картометрический	5.00	-
128	337144.60	1304920.27	картометрический	5.00	-
129	337171.08	1304897.08	картометрический	5.00	-
130	337208.42	1304892.33	картометрический	5.00	-
131	337229.50	1304907.20	картометрический	5.00	-
132	337285.52	1304924.47	картометрический	5.00	-
133	337333.10	1304942.92	картометрический	5.00	-
134	337379.47	1304935.19	картометрический	5.00	-
135	337410.18	1304954.83	картометрический	5.00	-
136	337432.48	1304992.92	картометрический	5.00	-
137	337406.61	1305047.65	картометрический	5.00	-
138	337414.45	1305079.19	картометрический	5.00	-
139	337443.38	1305113.70	картометрический	5.00	-
140	337417.50	1305152.38	картометрический	5.00	-

2. Сведения о характерных точках границ объекта					
Обозначение характерных точек границ	Координаты, м		Метод определения координат характерной точки	Средняя квадратическая погрешность положения характерной точки (Mt), м	Описание обозначения точки на местности (при наличии)
	X	Y			
1	2	3	4	5	6
141	337408.44	1305101.80	картометрический	5.00	-
142	337375.30	1305051.21	картометрический	5.00	-
143	337338.58	1305089.29	картометрический	5.00	-
144	337353.04	1305105.95	картометрический	5.00	-
145	337343.43	1305164.26	картометрический	5.00	-
146	337398.81	1305102.39	картометрический	5.00	-
147	337390.40	1305157.13	картометрический	5.00	-
148	337382.58	1305173.19	картометрический	5.00	-
149	337347.66	1305191.04	картометрический	5.00	-
150	337315.15	1305220.18	картометрический	5.00	-
151	337293.48	1305223.75	картометрический	5.00	-
152	337279.02	1305209.47	картометрический	5.00	-
153	337270.58	1305203.52	картометрический	5.00	-
154	337207.37	1305251.11	картометрический	5.00	-
155	337235.09	1305287.40	картометрический	5.00	-
156	337203.19	1305320.13	картометрический	5.00	-
157	337174.27	1305311.79	картометрический	5.00	-
158	337167.06	1305333.21	картометрический	5.00	-
159	337231.52	1305389.74	картометрический	5.00	-
160	337268.86	1305397.49	картометрический	5.00	-
161	337307.39	1305366.56	картометрический	5.00	-
162	337374.86	1305437.37	картометрический	5.00	-
163	337442.93	1305470.10	картометрический	5.00	-

2. Сведения о характерных точках границ объекта					
Обозначение характерных точек границ	Координаты, м		Метод определения координат характерной точки	Средняя квадратическая погрешность положения характерной точки (Mt), м	Описание обозначения точки на местности (при наличии)
	X	Y			
1	2	3	4	5	6
164	337497.13	1305473.09	картометрический	5.00	-
165	337551.32	1305461.20	картометрический	5.00	-
166	337581.42	1305431.45	картометрический	5.00	-
167	337601.87	1305365.42	картометрический	5.00	-
168	337616.92	1305371.36	картометрический	5.00	-
169	337627.17	1305393.38	картометрический	5.00	-
170	337655.48	1305413.61	картометрический	5.00	-
171	337662.72	1305448.12	картометрический	5.00	-
172	337688.61	1305445.16	картометрический	5.00	-
173	337704.86	1305417.79	картометрический	5.00	-
174	337748.21	1305387.45	картометрический	5.00	-
175	337790.34	1305340.46	картометрический	5.00	-
176	337822.81	1305231.58	картометрический	5.00	-
177	337892.07	1305248.25	картометрический	5.00	-
178	337925.21	1305289.31	картометрический	5.00	-
179	337978.21	1305291.10	картометрический	5.00	-
180	338014.39	1305421.41	картометрический	5.00	-
181	338013.21	1305460.08	картометрический	5.00	-
182	337978.90	1305504.12	картометрический	5.00	-
183	337928.93	1305526.12	картометрический	5.00	-
184	337921.73	1305574.31	картометрический	5.00	-
185	337934.39	1305615.37	картометрический	5.00	-
186	337931.39	1305637.38	картометрический	5.00	-

2. Сведения о характерных точках границ объекта					
Обозначение характерных точек границ	Координаты, м		Метод определения координат характерной точки	Средняя квадратическая погрешность положения характерной точки (Mt), м	Описание обозначения точки на местности (при наличии)
	X	Y			
1	2	3	4	5	6
187	337888.04	1305668.32	картометрический	5.00	-
188	337850.10	1305679.02	картометрический	5.00	-
189	337860.36	1305715.32	картометрический	5.00	-
190	337873.62	1305736.74	картометрический	5.00	-
191	337938.06	1305745.68	картометрический	5.00	-
192	337995.26	1305745.09	картометрический	5.00	-
193	338049.41	1305879.12	картометрический	5.00	-
194	338077.68	1305926.97	картометрический	5.00	-
195	338058.53	1305977.47	картометрический	5.00	-
196	338069.34	1306077.81	картометрический	5.00	-
197	338101.30	1306122.34	картометрический	5.00	-
198	338147.29	1306221.11	картометрический	5.00	-
199	338153.36	1306321.66	картометрический	5.00	-
200	338176.25	1306352.61	картометрический	5.00	-
201	338166.64	1306393.67	картометрический	5.00	-
202	338095.62	1306497.78	картометрический	5.00	-
203	338061.93	1306567.98	картометрический	5.00	-
204	337987.28	1306634.60	картометрический	5.00	-
205	337912.60	1306609.60	картометрический	5.00	-
206	337895.07	1306579.79	картометрический	5.00	-
207	337861.34	1306583.36	картометрический	5.00	-
208	337845.68	1306577.40	картометрический	5.00	-
209	337812.23	1306587.10	картометрический	5.00	-

2. Сведения о характерных точках границ объекта					
Обозначение характерных точек границ	Координаты, м		Метод определения координат характерной точки	Средняя квадратическая погрешность положения характерной точки (Mt), м	Описание обозначения точки на местности (при наличии)
	X	Y			
1	2	3	4	5	6
210	337787.87	1306569.06	картометрический	5.00	-
211	337750.54	1306582.14	картометрический	5.00	-
212	337736.08	1306566.67	картометрический	5.00	-
213	337764.93	1306515.32	картометрический	5.00	-
214	337809.52	1306508.38	картометрический	5.00	-
215	337830.65	1306485.23	картометрический	5.00	-
216	337867.39	1306491.78	картометрический	5.00	-
217	337869.86	1306477.46	картометрический	5.00	-
218	337836.05	1306438.23	картометрический	5.00	-
219	337870.35	1306387.07	картометрический	5.00	-
220	337936.03	1306473.95	картометрический	5.00	-
221	337964.90	1306469.18	картометрический	5.00	-
222	338002.20	1306400.74	картометрический	5.00	-
223	337970.83	1306326.33	картометрический	5.00	-
224	337964.25	1306290.70	картометрический	5.00	-
225	337981.96	1306256.21	картометрический	5.00	-
226	338016.65	1306312.12	картометрический	5.00	-
227	338033.52	1306319.26	картометрический	5.00	-
228	338050.32	1306309.69	картометрический	5.00	-
229	338057.50	1306224.01	картометрический	5.00	-
230	338050.27	1306193.07	картометрический	5.00	-
231	338013.86	1306164.52	картометрический	5.00	-
232	337967.21	1306162.17	картометрический	5.00	-

2. Сведения о характерных точках границ объекта					
Обозначение характерных точек границ	Координаты, м		Метод определения координат характерной точки	Средняя квадратическая погрешность положения характерной точки (Mt), м	Описание обозначения точки на местности (при наличии)
	X	Y			
1	2	3	4	5	6
233	337896.13	1306256.11	картометрический	5.00	-
234	337905.78	1306290.63	картометрический	5.00	-
235	337891.33	1306301.33	картометрический	5.00	-
236	337801.39	1306264.15	картометрический	5.00	-
237	337752.82	1306273.94	картометрический	5.00	-
238	337726.05	1306237.89	картометрический	5.00	-
239	337735.38	1306216.28	картометрический	5.00	-
240	337729.36	1306207.35	картометрический	5.00	-
241	337660.81	1306224.59	картометрический	5.00	-
242	337621.83	1306188.59	картометрический	5.00	-
243	337565.82	1306176.70	картометрический	5.00	-
244	337526.06	1306188.59	картометрический	5.00	-
245	337492.33	1306224.29	картометрический	5.00	-
246	337474.86	1306218.34	картометрический	5.00	-
247	337458.00	1306195.13	картометрический	5.00	-
248	337375.48	1306152.89	картометрический	5.00	-
249	337351.99	1306181.45	картометрический	5.00	-
250	337311.63	1306208.23	картометрический	5.00	-
251	337289.92	1306244.80	картометрический	5.00	-
252	337219.67	1306304.59	картометрический	5.00	-
253	337209.83	1306282.00	картометрический	5.00	-
254	337221.88	1306252.85	картометрический	5.00	-
255	337202.49	1306231.49	картометрический	5.00	-

2. Сведения о характерных точках границ объекта					
Обозначение характерных точек границ	Координаты, м		Метод определения координат характерной точки	Средняя квадратическая погрешность положения характерной точки (Mt), м	Описание обозначения точки на местности (при наличии)
	X	Y			
1	2	3	4	5	6
256	337161.81	1306236.79	картометрический	5.00	-
257	337147.19	1306261.17	картометрический	5.00	-
258	337144.17	1306313.53	картометрический	5.00	-
259	337132.20	1306350.78	картометрический	5.00	-
260	337189.95	1306381.36	картометрический	5.00	-
261	337195.37	1306349.83	картометрический	5.00	-
262	337235.73	1306345.67	картометрический	5.00	-
263	337243.56	1306325.44	картометрический	5.00	-
264	337267.05	1306331.98	картометрический	5.00	-
265	337277.89	1306374.82	картометрический	5.00	-
266	337339.32	1306411.12	картометрический	5.00	-
267	337338.11	1306428.97	картометрический	5.00	-
268	337291.13	1306460.50	картометрический	5.00	-
269	337291.12	1306474.19	картометрический	5.00	-
270	337198.96	1306578.91	картометрический	5.00	-
271	337180.89	1306646.74	картометрический	5.00	-
272	337189.91	1306729.44	картометрический	5.00	-
273	337136.90	1306801.43	картометрический	5.00	-
274	337113.41	1306843.67	картометрический	5.00	-
275	337117.62	1306871.04	картометрический	5.00	-
276	337114.00	1306930.54	картометрический	5.00	-
277	337093.52	1306974.58	картометрический	5.00	-
278	337065.21	1306970.41	картометрический	5.00	-

2. Сведения о характерных точках границ объекта					
Обозначение характерных точек границ	Координаты, м		Метод определения координат характерной точки	Средняя квадратическая погрешность положения характерной точки (Mt), м	Описание обозначения точки на местности (при наличии)
	X	Y			
1	2	3	4	5	6
279	337059.79	1306973.98	картометрический	5.00	-
280	337083.88	1306989.45	картометрический	5.00	-
281	337093.52	1307009.09	картометрический	5.00	-
282	337090.50	1307019.80	картометрический	5.00	-
283	337066.41	1307016.82	картометрический	5.00	-
284	337054.96	1306994.81	картометрический	5.00	-
285	337044.73	1306996.59	картометрический	5.00	-
286	337019.42	1307060.25	картометрический	5.00	-
287	336981.88	1307084.91	картометрический	5.00	-
288	336959.58	1307090.08	картометрический	5.00	-
289	336944.22	1307118.35	картометрический	5.00	-
290	336953.25	1307131.44	картометрический	5.00	-
291	336979.45	1307128.76	картометрический	5.00	-
292	336992.71	1307150.18	картометрический	5.00	-
293	336996.32	1307173.38	картометрический	5.00	-
294	336975.85	1307178.32	картометрический	5.00	-
295	336967.71	1307159.11	картометрический	5.00	-
296	336954.16	1307157.31	картометрический	5.00	-
297	336913.80	1307192.01	картометрический	5.00	-
298	336914.70	1307239.12	картометрический	5.00	-
299	336904.46	1307237.94	картометрический	5.00	-
300	336884.29	1307200.33	картометрический	5.00	-
301	336862.90	1307200.75	картометрический	5.00	-

2. Сведения о характерных точках границ объекта					
Обозначение характерных точек границ	Координаты, м		Метод определения координат характерной точки	Средняя квадратическая погрешность положения характерной точки (Mt), м	Описание обозначения точки на местности (при наличии)
	X	Y			
1	2	3	4	5	6
302	336846.34	1307242.58	картометрический	5.00	-
303	336823.14	1307247.46	картометрический	5.00	-
304	336810.20	1307264.60	картометрический	5.00	-
305	336816.81	1307280.18	картометрический	5.00	-
306	336862.60	1307289.59	картометрический	5.00	-
307	336869.23	1307296.73	картометрический	5.00	-
308	336851.75	1307309.22	картометрический	5.00	-
309	336801.16	1307303.27	картометрический	5.00	-
310	336786.70	1307321.12	картометрический	5.00	-
311	336774.65	1307363.37	картометрический	5.00	-
312	336783.08	1307409.77	картометрический	5.00	-
313	336855.36	1307469.27	картометрический	5.00	-
314	336896.30	1307543.65	картометрический	5.00	-
315	336896.30	1307584.11	картометрический	5.00	-
316	336861.36	1307612.07	картометрический	5.00	-
317	336809.57	1307598.38	картометрический	5.00	-
318	336800.53	1307613.86	картометрический	5.00	-
319	336811.97	1307650.16	картометрический	5.00	-
320	336808.96	1307659.08	картометрический	5.00	-
321	336746.31	1307662.05	картометрический	5.00	-
322	336718.61	1307694.18	картометрический	5.00	-
323	336707.76	1307745.95	картометрический	5.00	-
324	336669.20	1307852.45	картометрический	5.00	-

2. Сведения о характерных точках границ объекта					
Обозначение характерных точек границ	Координаты, м		Метод определения координат характерной точки	Средняя квадратическая погрешность положения характерной точки (Mt), м	Описание обозначения точки на местности (при наличии)
	X	Y			
1	2	3	4	5	6
325	336659.56	1307908.98	картометрический	5.00	-
326	336646.52	1307938.78	картометрический	5.00	-
327	336626.63	1307963.97	картометрический	5.00	-
328	336608.79	1307993.29	картометрический	5.00	-
329	336582.39	1308063.09	картометрический	5.00	-
330	336555.04	1308084.78	картометрический	5.00	-
331	336522.03	1308090.44	картометрический	5.00	-
332	336482.43	1308102.70	картометрический	5.00	-
333	336444.71	1308132.89	картометрический	5.00	-
334	336425.85	1308178.16	картометрический	5.00	-
335	336410.76	1308251.73	картометрический	5.00	-
336	336397.98	1308277.40	картометрический	5.00	-
337	336387.19	1308318.70	картометрический	5.00	-
338	336367.38	1308366.80	картометрический	5.00	-
339	336338.15	1308375.29	картометрический	5.00	-
340	336303.17	1308392.59	картометрический	5.00	-
341	336291.00	1308418.32	картометрический	5.00	-
342	336279.45	1308465.39	картометрический	5.00	-
343	336265.20	1308491.19	картометрический	5.00	-
344	336227.05	1308492.16	картометрический	5.00	-
345	336184.33	1308484.68	картометрический	5.00	-
346	336128.60	1308464.76	картометрический	5.00	-
347	336077.25	1308449.02	картометрический	5.00	-

2. Сведения о характерных точках границ объекта					
Обозначение характерных точек границ	Координаты, м		Метод определения координат характерной точки	Средняя квадратическая погрешность положения характерной точки (Mt), м	Описание обозначения точки на местности (при наличии)
	X	Y			
1	2	3	4	5	6
348	336055.21	1308417.63	картометрический	5.00	-
349	336026.80	1308384.36	картометрический	5.00	-
350	335954.89	1308311.67	картометрический	5.00	-
351	335904.07	1308232.16	картометрический	5.00	-
352	335828.15	1308168.08	картометрический	5.00	-
353	335800.15	1308151.77	картометрический	5.00	-
354	335782.25	1308145.63	картометрический	5.00	-
355	335753.15	1308142.30	картометрический	5.00	-
356	335657.85	1308153.06	картометрический	5.00	-
357	335592.30	1308165.28	картометрический	5.00	-
358	335537.50	1308181.44	картометрический	5.00	-
359	335470.15	1308206.43	картометрический	5.00	-
360	335413.90	1308248.23	картометрический	5.00	-
361	335297.80	1308361.50	картометрический	5.00	-
362	335260.76	1308413.41	картометрический	5.00	-
363	335237.98	1308456.12	картометрический	5.00	-
364	334854.94	1308292.98	картометрический	5.00	-
365	334847.82	1308338.10	картометрический	5.00	-
366	334799.11	1308361.16	картометрический	5.00	-
367	334776.78	1308347.11	картометрический	5.00	-
368	334735.17	1308317.04	картометрический	5.00	-
369	334758.52	1308268.93	картометрический	5.00	-
370	334724.02	1308236.84	картометрический	5.00	-

2. Сведения о характерных точках границ объекта					
Обозначение характерных точек границ	Координаты, м		Метод определения координат характерной точки	Средняя квадратическая погрешность положения характерной точки (Mt), м	Описание обозначения точки на местности (при наличии)
	X	Y			
1	2	3	4	5	6
371	334680.37	1308247.87	картометрический	5.00	-
372	334726.03	1308341.10	картометрический	5.00	-
373	334775.76	1308401.26	картометрический	5.00	-
374	334774.75	1308426.31	картометрический	5.00	-
375	334748.35	1308456.40	картометрический	5.00	-
376	334709.79	1308451.38	картометрический	5.00	-
377	334653.98	1308346.11	картометрический	5.00	-
378	334643.83	1308352.13	картометрический	5.00	-
379	334666.15	1308414.29	картометрический	5.00	-
380	334662.09	1308447.37	картометрический	5.00	-
381	334682.38	1308474.44	картометрический	5.00	-
382	334714.86	1308479.46	картометрический	5.00	-
383	334740.23	1308550.63	картометрический	5.00	-
384	334717.89	1308594.74	картометрический	5.00	-
385	334752.40	1308618.81	картометрический	5.00	-
386	334786.91	1308630.84	картометрический	5.00	-
387	334780.81	1308690.99	картометрический	5.00	-
388	334748.33	1308739.11	картометрический	5.00	-
389	334806.17	1308815.30	картометрический	5.00	-
390	334796.14	1308859.42	картометрический	5.00	-
391	334695.66	1308914.56	картометрический	5.00	-
392	334678.98	1308955.65	картометрический	5.00	-
393	334639.93	1308981.57	картометрический	5.00	-

2. Сведения о характерных точках границ объекта					
Обозначение характерных точек границ	Координаты, м		Метод определения координат характерной точки	Средняя квадратическая погрешность положения характерной точки (Mt), м	Описание обозначения точки на местности (при наличии)
	X	Y			
1	2	3	4	5	6
394	334588.06	1308993.62	картометрический	5.00	-
395	334543.51	1309047.87	картометрический	5.00	-
396	334459.30	1309083.42	картометрический	5.00	-
397	334378.14	1309136.47	картометрический	5.00	-
398	334292.90	1309161.86	картометрический	5.00	-
399	334254.37	1309135.80	картометрический	5.00	-
400	334231.71	1309081.41	картометрический	5.00	-
401	334214.71	1309030.42	картометрический	5.00	-
402	334216.98	1308951.11	картометрический	5.00	-
403	334270.24	1308874.06	картометрический	5.00	-
404	334264.57	1308829.86	картометрический	5.00	-
405	334248.71	1308817.40	картометрический	5.00	-
406	334203.38	1308833.26	картометрический	5.00	-
407	334155.79	1308887.65	картометрический	5.00	-
408	334091.21	1308973.77	картометрический	5.00	-
409	334044.75	1309068.95	картометрический	5.00	-
410	334035.69	1309164.13	картометрический	5.00	-
411	334035.69	1309221.91	картометрический	5.00	-
412	333974.50	1309295.56	картометрический	5.00	-
413	333920.11	1309353.35	картометрический	5.00	-
414	333872.52	1309388.48	картометрический	5.00	-
415	333844.19	1309432.67	картометрический	5.00	-
416	333818.90	1309521.90	картометрический	5.00	-

2. Сведения о характерных точках границ объекта					
Обозначение характерных точек границ	Координаты, м		Метод определения координат характерной точки	Средняя квадратическая погрешность положения характерной точки (Mt), м	Описание обозначения точки на местности (при наличии)
	X	Y			
1	2	3	4	5	6
417	333787.90	1309520.10	картометрический	5.00	-
418	333771.80	1309520.60	картометрический	5.00	-
419	333763.90	1309537.00	картометрический	5.00	-
420	333733.20	1309544.90	картометрический	5.00	-
421	333720.50	1309579.30	картометрический	5.00	-
422	333720.50	1309603.00	картометрический	5.00	-
423	333714.20	1309629.30	картометрический	5.00	-
424	333722.80	1309633.30	картометрический	5.00	-
425	333733.50	1309643.80	картометрический	5.00	-
426	333727.50	1309653.40	картометрический	5.00	-
427	333711.70	1309665.20	картометрический	5.00	-
428	333703.80	1309685.90	картометрический	5.00	-
429	333691.10	1309692.60	картометрический	5.00	-
430	333658.20	1309696.90	картометрический	5.00	-
431	333644.00	1309709.70	картометрический	5.00	-
432	333633.80	1309723.90	картометрический	5.00	-
433	333624.70	1309747.20	картометрический	5.00	-
434	333624.30	1309773.90	картометрический	5.00	-
435	333636.40	1309793.00	картометрический	5.00	-
436	333638.60	1309815.60	картометрический	5.00	-
437	333635.10	1309837.40	картометрический	5.00	-
438	333639.88	1309850.64	картометрический	5.00	-
439	333648.38	1309887.18	картометрический	5.00	-

2. Сведения о характерных точках границ объекта					
Обозначение характерных точек границ	Координаты, м		Метод определения координат характерной точки	Средняя квадратическая погрешность положения характерной точки (Mt), м	Описание обозначения точки на местности (при наличии)
	X	Y			
1	2	3	4	5	6
440	333648.38	1309919.47	картометрический	5.00	-
441	333578.41	1309921.17	картометрический	5.00	-
442	333559.15	1309924.57	картометрический	5.00	-
443	333552.35	1309940.43	картометрический	5.00	-
444	333547.82	1309963.10	картометрический	5.00	-
445	333558.02	1309982.36	картометрический	5.00	-
446	333551.22	1310005.02	картометрический	5.00	-
447	333542.54	1310064.71	картометрический	5.00	-
448	333348.75	1310071.66	картометрический	5.00	-
449	333361.42	1310413.28	картометрический	5.00	-
450	333217.88	1310415.27	картометрический	5.00	-
451	333214.48	1310371.08	картометрический	5.00	-
452	333215.90	1310317.89	картометрический	5.00	-
453	333196.63	1310320.16	картометрический	5.00	-
454	333162.64	1310298.63	картометрический	5.00	-
455	333143.38	1310305.43	картометрический	5.00	-
456	333133.18	1310303.73	картометрический	5.00	-
457	333132.61	1310285.03	картометрический	5.00	-
458	333098.05	1310253.31	картометрический	5.00	-
459	333057.83	1310251.04	картометрический	5.00	-
460	333030.64	1310265.21	картометрический	5.00	-
461	332950.75	1310290.70	картометрический	5.00	-
462	332890.13	1310313.08	картометрический	5.00	-

2. Сведения о характерных точках границ объекта					
Обозначение характерных точек границ	Координаты, м		Метод определения координат характерной точки	Средняя квадратическая погрешность положения характерной точки (Mt), м	Описание обозначения точки на местности (при наличии)
	X	Y			
1	2	3	4	5	6
463	332881.63	1310321.01	картометрический	5.00	-
464	332830.65	1310379.93	картометрический	5.00	-
465	332819.88	1310385.60	картометрический	5.00	-
466	332805.15	1310382.76	картометрический	5.00	-
467	332766.06	1310371.43	картометрический	5.00	-
468	332742.83	1310362.37	картометрический	5.00	-
469	332703.17	1310342.54	картометрический	5.00	-
470	332677.68	1310326.68	картометрический	5.00	-
471	332673.15	1310312.51	картометрический	5.00	-
472	332673.15	1310298.35	картометрический	5.00	-
473	332821.58	1310200.34	картометрический	5.00	-
474	332821.01	1310187.87	картометрический	5.00	-
475	332808.55	1310178.24	картометрический	5.00	-
476	332783.06	1310176.54	картометрический	5.00	-
477	332757.56	1310172.01	картометрический	5.00	-
478	332751.33	1310162.38	картометрический	5.00	-
479	332751.33	1310135.18	картометрический	5.00	-
480	332711.67	1310106.29	картометрический	5.00	-
481	332666.91	1310079.10	картометрический	5.00	-
482	332615.36	1310084.19	картометрический	5.00	-
483	332593.26	1310092.13	картометрический	5.00	-
484	332543.41	1310116.49	картометрический	5.00	-
485	332501.48	1310150.48	картометрический	5.00	-

2. Сведения о характерных точках границ объекта					
Обозначение характерных точек границ	Координаты, м		Метод определения координат характерной точки	Средняя квадратическая погрешность положения характерной точки (Mt), м	Описание обозначения точки на местности (при наличии)
	X	Y			
1	2	3	4	5	6
486	332483.92	1310175.97	картометрический	5.00	-
487	332470.89	1310198.64	картометрический	5.00	-
488	332453.33	1310246.79	картометрический	5.00	-
489	332450.49	1310281.35	картометрический	5.00	-
490	332453.33	1310340.27	картометрический	5.00	-
491	332451.63	1310370.87	картометрический	5.00	-
492	332445.40	1310383.33	картометрический	5.00	-
493	332431.23	1310391.83	картометрический	5.00	-
494	332414.80	1310392.96	картометрический	5.00	-
495	332388.17	1310400.89	картометрический	5.00	-
496	332368.91	1310410.52	картометрический	5.00	-
497	332344.55	1310426.95	картометрический	5.00	-
498	332315.09	1310460.38	картометрический	5.00	-
499	332319.62	1310565.76	картометрический	5.00	-
500	332327.55	1310575.39	картометрический	5.00	-
501	332354.75	1310597.48	картометрический	5.00	-
502	332396.67	1310606.55	картометрический	5.00	-
503	332412.54	1310612.78	картометрический	5.00	-
504	332443.13	1310628.64	картометрический	5.00	-
505	332456.16	1310644.51	картометрический	5.00	-
506	332461.83	1310669.43	картометрический	5.00	-
507	332465.22	1310711.36	картометрический	5.00	-
508	332496.75	1310710.31	картометрический	5.00	-

2. Сведения о характерных точках границ объекта					
Обозначение характерных точек границ	Координаты, м		Метод определения координат характерной точки	Средняя квадратическая погрешность положения характерной точки (Mt), м	Описание обозначения точки на местности (при наличии)
	X	Y			
1	2	3	4	5	6
509	332556.16	1310765.39	картометрический	5.00	-
510	332633.21	1310774.46	картометрический	5.00	-
511	332696.66	1310775.59	картометрический	5.00	-
512	332814.50	1310766.53	картометрический	5.00	-
513	332865.49	1310756.33	картометрический	5.00	-
514	332919.88	1310756.33	картометрический	5.00	-
515	332968.60	1310761.99	картометрический	5.00	-
516	333003.73	1310788.05	картометрический	5.00	-
517	333035.45	1310828.85	картометрический	5.00	-
518	333054.71	1310883.23	картометрический	5.00	-
519	333073.98	1310909.30	картометрический	5.00	-
520	333101.17	1310909.30	картометрический	5.00	-
521	333143.10	1310943.29	картометрический	5.00	-
522	333127.23	1310955.75	картометрический	5.00	-
523	333121.57	1310975.01	картометрический	5.00	-
524	333123.83	1310994.28	картометрический	5.00	-
525	333136.30	1311010.14	картометрический	5.00	-
526	333148.76	1311022.60	картометрический	5.00	-
527	333155.56	1311045.27	картометрический	5.00	-
528	333146.49	1311064.53	картометрический	5.00	-
529	333127.23	1311087.19	картометрический	5.00	-
530	333121.57	1311096.26	картометрический	5.00	-
531	333051.31	1311103.05	картометрический	5.00	-

2. Сведения о характерных точках границ объекта					
Обозначение характерных точек границ	Координаты, м		Метод определения координат характерной точки	Средняя квадратическая погрешность положения характерной точки (Mt), м	Описание обозначения точки на местности (при наличии)
	X	Y			
1	2	3	4	5	6
532	333021.85	1311100.79	картометрический	5.00	-
533	332993.53	1311106.45	картометрический	5.00	-
534	332974.26	1311127.98	картометрический	5.00	-
535	332963.31	1311157.86	картометрический	5.00	-
536	332341.43	1311182.09	картометрический	5.00	-
537	332386.76	1312263.05	картометрический	5.00	-
538	331580.87	1312284.79	картометрический	5.00	-
539	331557.90	1312216.60	картометрический	5.00	-
540	331488.79	1312200.73	картометрический	5.00	-
541	331467.26	1312220.00	картометрический	5.00	-
542	331451.39	1312239.26	картометрический	5.00	-
543	331425.33	1312258.52	картометрический	5.00	-
544	331365.85	1312257.39	картометрический	5.00	-
545	331339.78	1312241.52	картометрический	5.00	-
546	331318.26	1312218.86	картометрический	5.00	-
547	331314.86	1312203.00	картометрический	5.00	-
548	331276.33	1312164.47	картометрический	5.00	-
549	331251.40	1312142.95	картометрический	5.00	-
550	331228.74	1312129.35	картометрический	5.00	-
551	331197.01	1312120.28	картометрический	5.00	-
552	331164.16	1312101.02	картометрический	5.00	-
553	331148.29	1312085.16	картометрический	5.00	-
554	331113.17	1312074.96	картометрический	5.00	-

2. Сведения о характерных точках границ объекта					
Обозначение характерных точек границ	Координаты, м		Метод определения координат характерной точки	Средняя квадратическая погрешность положения характерной точки (Mt), м	Описание обозначения точки на местности (при наличии)
	X	Y			
1	2	3	4	5	6
555	331093.90	1312072.69	картометрический	5.00	-
556	331074.64	1312055.70	картометрический	5.00	-
557	331062.18	1312023.97	картометрический	5.00	-
558	331044.05	1312011.51	картометрический	5.00	-
559	331044.05	1311988.85	картометрический	5.00	-
560	331050.85	1311948.05	картометрический	5.00	-
561	331072.38	1311880.07	картометрический	5.00	-
562	331065.58	1311855.14	картометрический	5.00	-
563	331049.71	1311849.48	картометрический	5.00	-
564	331023.65	1311865.34	картометрический	5.00	-
565	330996.46	1311861.94	картометрический	5.00	-
566	330969.26	1311846.08	картометрический	5.00	-
567	330937.54	1311846.08	картометрический	5.00	-
568	330919.41	1311877.80	картометрический	5.00	-
569	330880.88	1311898.20	картометрический	5.00	-
570	330803.83	1311909.53	картометрический	5.00	-
571	330778.91	1311859.67	картометрический	5.00	-
572	330749.44	1311859.67	картометрический	5.00	-
573	330749.44	1311877.80	картометрический	5.00	-
574	330772.11	1311920.86	картометрический	5.00	-
575	330758.51	1311948.05	картометрический	5.00	-
576	330663.33	1311993.38	картометрический	5.00	-
577	330568.15	1312013.77	картометрический	5.00	-

2. Сведения о характерных точках границ объекта					
Обозначение характерных точек границ	Координаты, м		Метод определения координат характерной точки	Средняя квадратическая погрешность положения характерной точки (Mt), м	Описание обозначения точки на местности (при наличии)
	X	Y			
1	2	3	4	5	6
578	330497.90	1312070.43	картометрический	5.00	-
579	330452.58	1312077.23	картометрический	5.00	-
580	330427.65	1312093.09	картометрический	5.00	-
581	330407.25	1312093.09	картометрический	5.00	-
582	330357.40	1312081.76	картометрический	5.00	-
583	330298.48	1312077.23	картометрический	5.00	-
584	330275.81	1312102.15	картометрический	5.00	-
585	330305.27	1312217.73	картометрический	5.00	-
586	330291.68	1312265.32	картометрический	5.00	-
587	330259.95	1312260.79	картометрический	5.00	-
588	330222.94	1312247.42	картометрический	5.00	-
589	330214.60	1312052.30	картометрический	5.00	-
590	330237.29	1312050.03	картометрический	5.00	-
591	330275.81	1312043.23	картометрический	5.00	-
592	330332.47	1312018.31	картометрический	5.00	-
593	330350.60	1311991.11	картометрический	5.00	-
594	330352.86	1311934.46	картометрический	5.00	-
595	330384.59	1311859.67	картометрический	5.00	-
596	330459.37	1311866.47	картометрический	5.00	-
597	330459.37	1311891.40	картометрический	5.00	-
598	330441.24	1311923.13	картометрический	5.00	-
599	330454.84	1311954.85	картометрический	5.00	-
600	330486.57	1311968.45	картометрический	5.00	-

2. Сведения о характерных точках границ объекта					
Обозначение характерных точек границ	Координаты, м		Метод определения координат характерной точки	Средняя квадратическая погрешность положения характерной точки (Mt), м	Описание обозначения точки на местности (при наличии)
	X	Y			
1	2	3	4	5	6
601	330543.22	1311975.25	картометрический	5.00	-
602	330640.67	1311966.18	картометрический	5.00	-
603	330695.06	1311905.00	картометрический	5.00	-
604	330663.33	1311905.00	картометрический	5.00	-
605	330640.67	1311857.41	картометрический	5.00	-
606	330645.20	1311748.63	картометрический	5.00	-
607	330695.06	1311710.11	картометрический	5.00	-
608	330704.97	1311709.04	картометрический	5.00	-
609	330730.47	1311661.17	картометрический	5.00	-
610	330765.59	1311575.06	картометрический	5.00	-
611	330782.59	1311555.79	картометрический	5.00	-
612	330793.92	1311513.87	картометрический	5.00	-
613	330819.98	1311462.88	картометрический	5.00	-
614	330841.51	1311450.42	картометрический	5.00	-
615	330927.62	1311389.23	картометрический	5.00	-
616	330952.55	1311357.50	картометрический	5.00	-
617	330940.09	1311298.58	картометрический	5.00	-
618	330926.49	1311294.05	картометрический	5.00	-
619	330894.76	1311264.59	картометрический	5.00	-
620	330867.00	1311235.13	картометрический	5.00	-
621	330863.60	1311222.67	картометрический	5.00	-
622	330804.68	1311128.05	картометрический	5.00	-
623	330782.59	1311104.82	картометрический	5.00	-

2. Сведения о характерных точках границ объекта					
Обозначение характерных точек границ	Координаты, м		Метод определения координат характерной точки	Средняя квадратическая погрешность положения характерной точки (Mt), м	Описание обозначения точки на местности (при наличии)
	X	Y			
1	2	3	4	5	6
624	330733.86	1311083.30	картометрический	5.00	-
625	330715.74	1311067.43	картометрический	5.00	-
626	330707.24	1311048.17	картометрический	5.00	-
627	330611.49	1311017.01	картометрический	5.00	-
628	330570.13	1310998.31	картометрический	5.00	-
629	330518.58	1310994.91	картометрический	5.00	-
630	330472.69	1311001.15	картометрический	5.00	-
631	330434.16	1311014.18	картометрический	5.00	-
632	330419.51	1311026.22	картометрический	5.00	-
633	330361.93	1311007.59	картометрический	5.00	-
634	330298.48	1310991.73	картометрический	5.00	-
635	330210.09	1310991.73	картометрический	5.00	-
636	330166.68	1310970.02	картометрический	5.00	-
637	330164.77	1310926.01	картометрический	5.00	-
638	330157.97	1310862.56	картометрический	5.00	-
639	330062.79	1310830.83	картометрический	5.00	-
640	329931.35	1310830.83	картометрический	5.00	-
641	329908.69	1310808.17	картометрический	5.00	-
642	329827.11	1310837.63	картометрический	5.00	-
643	329806.71	1310837.63	картометрический	5.00	-
644	329781.79	1310767.38	картометрический	5.00	-
645	329738.73	1310740.18	картометрический	5.00	-
646	329781.79	1310667.66	картометрический	5.00	-

2. Сведения о характерных точках границ объекта					
Обозначение характерных точек границ	Координаты, м		Метод определения координат характерной точки	Средняя квадратическая погрешность положения характерной точки (Mt), м	Описание обозначения точки на местности (при наличии)
	X	Y			
1	2	3	4	5	6
647	329915.49	1310626.87	картометрический	5.00	-
648	329908.69	1310613.28	картометрический	5.00	-
649	329799.92	1310588.35	картометрический	5.00	-
650	329691.14	1310545.29	картометрический	5.00	-
651	329595.96	1310497.70	картометрический	5.00	-
652	329527.98	1310416.12	картометрический	5.00	-
653	329557.44	1310364.00	картометрический	5.00	-
654	329512.11	1310293.74	картометрический	5.00	-
655	329463.68	1310227.80	картометрический	5.00	-
656	329468.49	1310227.46	картометрический	5.00	-
657	329484.35	1310125.48	картометрический	5.00	-
658	329454.89	1310082.42	картометрический	5.00	-
659	329473.02	1309991.78	картометрический	5.00	-
660	329550.07	1309921.53	картометрический	5.00	-
661	329536.47	1309889.80	картометрический	5.00	-
662	329454.89	1309835.41	картометрический	5.00	-
663	329434.50	1309783.29	картометрический	5.00	-
664	329466.22	1309758.36	картометрический	5.00	-
665	329513.81	1309665.45	картометрический	5.00	-
666	329577.26	1309656.38	картометрический	5.00	-
667	329663.38	1309660.91	картометрический	5.00	-
668	329717.77	1309694.91	картометрический	5.00	-
669	329760.82	1309703.97	картометрический	5.00	-

2. Сведения о характерных точках границ объекта					
Обозначение характерных точек границ	Координаты, м		Метод определения координат характерной точки	Средняя квадратическая погрешность положения характерной точки (Mt), м	Описание обозначения точки на местности (при наличии)
	X	Y			
1	2	3	4	5	6
670	329819.75	1309685.84	картометрический	5.00	-
671	329842.41	1309572.53	картометрический	5.00	-
672	329871.87	1309552.14	картометрический	5.00	-
673	329876.40	1309509.08	картометрический	5.00	-
674	329883.20	1309475.09	картометрический	5.00	-
675	329903.59	1309461.49	картометрический	5.00	-
676	329910.39	1309422.97	картометрический	5.00	-
677	329973.85	1309393.51	картометрический	5.00	-
678	329996.51	1309411.64	картометрический	5.00	-
679	330030.50	1309502.28	картометрический	5.00	-
680	330112.08	1309579.33	картометрический	5.00	-
681	330030.50	1309622.39	картометрический	5.00	-
682	330105.28	1309656.38	картометрический	5.00	-
683	330180.07	1309626.92	картометрический	5.00	-
684	330272.98	1309703.97	картометрический	5.00	-
685	330327.37	1309778.76	картометрический	5.00	-
686	330601.58	1309880.73	картометрический	5.00	-
687	330676.36	1309726.63	картометрический	5.00	-
688	330669.56	1309697.17	картометрический	5.00	-
689	330723.95	1309617.86	картометрический	5.00	-
690	330882.58	1309477.35	картометрический	5.00	-
691	330941.64	1309393.99	картометрический	5.00	-
692	331015.72	1309448.46	картометрический	5.00	-

2. Сведения о характерных точках границ объекта					
Обозначение характерных точек границ	Координаты, м		Метод определения координат характерной точки	Средняя квадратическая погрешность положения характерной точки (Mt), м	Описание обозначения точки на местности (при наличии)
	X	Y			
1	2	3	4	5	6
693	331090.50	1309459.79	картометрический	5.00	-
694	331165.29	1309409.94	картометрический	5.00	-
695	331192.24	1309318.56	картометрический	5.00	-
696	331206.01	1310026.59	картометрический	5.00	-
697	331192.20	1310028.39	картометрический	5.00	-
698	331168.40	1310045.39	картометрический	5.00	-
699	331097.59	1310052.18	картометрический	5.00	-
700	331096.45	1310069.18	картометрический	5.00	-
701	331087.39	1310094.68	картометрический	5.00	-
702	331078.55	1310150.18	картометрический	5.00	-
703	330994.76	1310154.94	картометрический	5.00	-
704	331023.09	1310195.73	картометрический	5.00	-
705	331049.15	1310237.66	картометрический	5.00	-
706	331035.55	1310288.65	картометрический	5.00	-
707	330963.03	1310290.91	картометрический	5.00	-
708	330940.37	1310311.31	картометрический	5.00	-
709	330933.57	1310320.37	картометрический	5.00	-
710	330926.77	1310337.37	картометрический	5.00	-
711	330895.05	1310349.83	картометрический	5.00	-
712	330863.32	1310349.83	картометрический	5.00	-
713	330831.59	1310358.90	картометрический	5.00	-
714	330761.34	1310383.83	картометрический	5.00	-
715	330754.54	1310380.43	картометрический	5.00	-

2. Сведения о характерных точках границ объекта					
Обозначение характерных точек границ	Координаты, м		Метод определения координат характерной точки	Средняя квадратическая погрешность положения характерной точки (Mt), м	Описание обозначения точки на местности (при наличии)
	X	Y			
1	2	3	4	5	6
716	330733.02	1310354.37	картометрический	5.00	-
717	330735.28	1310332.84	картометрический	5.00	-
718	330719.42	1310343.03	картометрический	5.00	-
719	330700.16	1310374.76	картометрический	5.00	-
720	330693.36	1310400.82	картометрический	5.00	-
721	330629.90	1310474.47	картометрический	5.00	-
722	330615.17	1310550.39	картометрический	5.00	-
723	330624.24	1310569.65	картометрический	5.00	-
724	330666.16	1310637.64	картометрический	5.00	-
725	330688.82	1310662.57	картометрический	5.00	-
726	330704.69	1310675.03	картометрический	5.00	-
727	330729.62	1310706.76	картометрический	5.00	-
728	330788.54	1310723.75	картометрический	5.00	-
729	330847.46	1310711.29	картометрический	5.00	-
730	330876.35	1310703.36	картометрический	5.00	-
731	330917.71	1310695.42	картометрический	5.00	-
732	330952.83	1310695.42	картометрический	5.00	-
733	330987.96	1310689.19	картометрический	5.00	-
734	331011.75	1310695.99	картометрический	5.00	-
735	331027.62	1310695.99	картометрический	5.00	-
736	331063.31	1310702.79	картометрический	5.00	-
737	331066.14	1310706.19	картометрический	5.00	-
738	331082.01	1310709.02	картометрический	5.00	-

2. Сведения о характерных точках границ объекта					
Обозначение характерных точек границ	Координаты, м		Метод определения координат характерной точки	Средняя квадратическая погрешность положения характерной точки (Mt), м	Описание обозначения точки на местности (при наличии)
	X	Y			
1	2	3	4	5	6
739	331099.57	1310715.25	картометрический	5.00	-
740	331112.60	1310722.05	картометрический	5.00	-
741	331128.46	1310726.02	картометрический	5.00	-
742	331168.69	1310721.49	картометрический	5.00	-
743	331184.55	1310713.55	картометрический	5.00	-
744	331192.48	1310706.76	картометрический	5.00	-
745	331197.01	1310698.82	картометрический	5.00	-
746	331211.75	1310687.49	картометрический	5.00	-
747	331212.88	1310673.33	картометрический	5.00	-
748	331199.85	1310652.37	картометрический	5.00	-
749	331186.82	1310641.60	картометрический	5.00	-
750	331163.02	1310628.57	картометрический	5.00	-
751	331155.66	1310614.41	картометрический	5.00	-
752	331155.66	1310599.68	картометрический	5.00	-
753	331227.04	1310574.18	картометрический	5.00	-
754	331227.61	1310591.75	картометрический	5.00	-
755	331298.99	1310566.82	картометрический	5.00	-
756	331302.39	1310576.45	картометрический	5.00	-
757	331331.29	1310605.34	картометрический	5.00	-
758	331356.78	1310604.78	картометрический	5.00	-
759	331382.28	1310590.61	картометрический	5.00	-
760	331429.86	1310596.85	картометрический	5.00	-
761	331449.13	1310601.95	картометрический	5.00	-

2. Сведения о характерных точках границ объекта					
Обозначение характерных точек границ	Координаты, м		Метод определения координат характерной точки	Средняя квадратическая погрешность положения характерной точки (Mt), м	Описание обозначения точки на местности (при наличии)
	X	Y			
1	2	3	4	5	6
762	331462.16	1310609.88	картометрический	5.00	-
763	331489.35	1310640.47	картометрический	5.00	-
764	331535.81	1310659.17	картометрический	5.00	-
765	331645.15	1310669.93	картометрический	5.00	-
766	331662.71	1310665.40	картометрический	5.00	-
767	331691.61	1310648.97	картометрический	5.00	-
768	331695.57	1310633.67	картометрический	5.00	-
769	331699.54	1310603.08	картометрический	5.00	-
770	331712.00	1310595.15	картометрический	5.00	-
771	331734.67	1310600.25	картометрический	5.00	-
772	331753.36	1310612.71	картометрический	5.00	-
773	331785.65	1310630.84	картометрический	5.00	-
774	331809.45	1310641.04	картометрический	5.00	-
775	331831.54	1310648.40	картометрический	5.00	-
776	331871.77	1310648.40	картометрический	5.00	-
777	331903.50	1310638.77	картометрический	5.00	-
778	331955.62	1310610.44	картометрический	5.00	-
779	331957.32	1310571.92	картометрический	5.00	-
780	331938.06	1310583.25	картометрический	5.00	-
781	331920.49	1310598.55	картометрический	5.00	-
782	331906.33	1310597.41	картометрический	5.00	-
783	331903.50	1310584.38	картометрический	5.00	-
784	331920.49	1310550.96	картометрический	5.00	-

2. Сведения о характерных точках границ объекта					
Обозначение характерных точек границ	Координаты, м		Метод определения координат характерной точки	Средняя квадратическая погрешность положения характерной точки (Mt), м	Описание обозначения точки на местности (при наличии)
	X	Y			
1	2	3	4	5	6
785	331917.09	1310539.63	картометрический	5.00	-
786	331902.93	1310538.49	картометрический	5.00	-
787	331891.60	1310550.96	картометрический	5.00	-
788	331864.40	1310550.96	картометрический	5.00	-
789	331852.51	1310539.63	картометрический	5.00	-
790	331852.51	1310520.36	картометрический	5.00	-
791	331862.14	1310502.80	картометрический	5.00	-
792	331875.74	1310484.10	картометрический	5.00	-
793	331887.07	1310473.91	картометрический	5.00	-
794	331903.50	1310471.64	картометрический	5.00	-
795	331910.86	1310432.55	картометрический	5.00	-
796	331919.36	1310426.88	картометрический	5.00	-
797	331934.09	1310434.81	картометрический	5.00	-
798	331970.91	1310467.67	картометрический	5.00	-
799	331993.01	1310481.84	картометрический	5.00	-
800	332021.90	1310488.64	картометрический	5.00	-
801	332071.19	1310490.34	картометрический	5.00	-
802	332139.74	1310480.70	картометрический	5.00	-
803	332153.34	1310438.21	картометрический	5.00	-
804	332190.17	1310420.65	картометрический	5.00	-
805	332224.73	1310387.22	картометрический	5.00	-
806	332265.52	1310354.93	картометрический	5.00	-
807	332266.65	1310334.54	картометрический	5.00	-

2. Сведения о характерных точках границ объекта					
Обозначение характерных точек границ	Координаты, м		Метод определения координат характерной точки	Средняя квадратическая погрешность положения характерной точки (Mt), м	Описание обозначения точки на местности (при наличии)
	X	Y			
1	2	3	4	5	6
808	332264.95	1310323.21	картометрический	5.00	-
809	332255.32	1310311.87	картометрический	5.00	-
810	332141.44	1310225.76	картометрический	5.00	-
811	332120.48	1310218.39	картометрический	5.00	-
812	332104.62	1310219.53	картометрический	5.00	-
813	332092.16	1310214.43	картометрический	5.00	-
814	332080.82	1310198.57	картометрический	5.00	-
815	332075.73	1310186.10	картометрический	5.00	-
816	332059.86	1310163.44	картометрический	5.00	-
817	332047.40	1310153.81	картометрический	5.00	-
818	332038.90	1310151.54	картометрический	5.00	-
819	332007.17	1310156.07	картометрический	5.00	-
820	331994.71	1310159.47	картометрический	5.00	-
821	331977.15	1310171.94	картометрический	5.00	-
822	331962.42	1310184.97	картометрический	5.00	-
823	331946.55	1310186.10	картометрический	5.00	-
824	331927.29	1310184.40	картометрический	5.00	-
825	331909.73	1310173.07	картометрический	5.00	-
826	331888.77	1310152.11	картометрический	5.00	-
827	331866.67	1310137.95	картометрический	5.00	-
828	331853.07	1310132.28	картометрический	5.00	-
829	331840.04	1310178.74	картометрический	5.00	-
830	331828.71	1310202.53	картометрический	5.00	-

2. Сведения о характерных точках границ объекта					
Обозначение характерных точек границ	Координаты, м		Метод определения координат характерной точки	Средняя квадратическая погрешность положения характерной точки (Mt), м	Описание обозначения точки на местности (при наличии)
	X	Y			
1	2	3	4	5	6
831	331817.95	1310220.09	картометрический	5.00	-
832	331800.38	1310235.96	картометрический	5.00	-
833	331773.19	1310248.42	картометрический	5.00	-
834	331768.09	1310237.09	картометрический	5.00	-
835	331755.63	1310221.23	картометрический	5.00	-
836	331683.68	1310220.09	картометрический	5.00	-
837	331631.55	1310195.73	картометрический	5.00	-
838	331646.85	1310179.87	картометрический	5.00	-
839	331675.18	1310175.34	картометрический	5.00	-
840	331707.47	1310158.91	картометрический	5.00	-
841	331751.66	1310122.65	картометрический	5.00	-
842	331749.96	1310107.92	картометрический	5.00	-
843	331734.10	1310090.36	картометрический	5.00	-
844	331714.84	1310074.49	картометрический	5.00	-
845	331691.04	1310069.96	картометрический	5.00	-
846	331580.57	1310108.48	картометрический	5.00	-
847	331569.23	1310148.71	картометрический	5.00	-
848	331547.71	1310188.37	картометрический	5.00	-
849	331467.26	1310158.34	картометрический	5.00	-
850	331465.06	1310151.74	картометрический	5.00	-
851	331469.67	1310151.56	картометрический	5.00	-
852	331485.52	1310094.64	картометрический	5.00	-
853	331461.02	1310054.28	картометрический	5.00	-

2. Сведения о характерных точках границ объекта					
Обозначение характерных точек границ	Координаты, м		Метод определения координат характерной точки	Средняя квадратическая погрешность положения характерной точки (Mt), м	Описание обозначения точки на местности (при наличии)
	X	Y			
1	2	3	4	5	6
854	331428.59	1310021.14	картометрический	5.00	-
855	331383.92	1310003.12	картометрический	5.00	-
856	331357.26	1309985.11	картометрический	5.00	-
857	331349.33	1309970.69	картометрический	5.00	-
858	331354.37	1309936.11	картометрический	5.00	-
859	331419.23	1309826.58	картометрический	5.00	-
860	331451.65	1309779.74	картометрический	5.00	-
861	331504.26	1309728.58	картометрический	5.00	-
862	331603.70	1309657.24	картометрический	5.00	-
863	331610.90	1309634.90	картометрический	5.00	-
864	331615.23	1309601.03	картометрический	5.00	-
865	331607.30	1309578.69	картометрический	5.00	-
866	331581.36	1309583.02	картометрический	5.00	-
867	331572.71	1309572.21	картометрический	5.00	-
868	331580.64	1309520.32	картометрический	5.00	-
869	331621.71	1309474.21	картометрический	5.00	-
870	331725.48	1309366.84	картометрический	5.00	-
871	331754.30	1309332.25	картометрический	5.00	-
872	331796.10	1309221.28	картометрический	5.00	-
873	331796.82	1309156.43	картометрический	5.00	-
874	331788.17	1309096.62	картометрический	5.00	-
875	331788.17	1309084.37	картометрический	5.00	-
876	331802.58	1309044.73	картометрический	5.00	-

2. Сведения о характерных точках границ объекта					
Обозначение характерных точек границ	Координаты, м		Метод определения координат характерной точки	Средняя квадратическая погрешность положения характерной точки (Mt), м	Описание обозначения точки на местности (при наличии)
	X	Y			
1	2	3	4	5	6
877	331791.77	1309013.03	картометрический	5.00	-
878	331757.18	1309015.91	картометрический	5.00	-
879	331721.88	1309007.98	картометрический	5.00	-
880	331721.88	1308995.01	картометрический	5.00	-
881	331739.89	1308965.47	картометрический	5.00	-
882	331741.33	1308911.43	картометрический	5.00	-
883	331729.49	1308896.35	картометрический	5.00	-
884	331742.05	1308867.74	картометрический	5.00	-
885	331744.21	1308846.84	картометрический	5.00	-
886	331781.68	1308832.43	картометрический	5.00	-
887	331799.70	1308820.18	картометрический	5.00	-
888	331822.04	1308796.40	картометрический	5.00	-
889	331828.52	1308761.09	картометрический	5.00	-
890	331832.13	1308728.67	картометрический	5.00	-
891	331848.70	1308707.05	картометрический	5.00	-
892	331871.38	1308699.04	картометрический	5.00	-
893	331873.74	1308725.42	картометрический	5.00	-
894	331867.25	1308763.61	картометрический	5.00	-
895	331860.05	1308786.67	картометрический	5.00	-
896	331847.80	1308906.29	картометрический	5.00	-
897	331862.21	1308932.95	картометрический	5.00	-
898	331867.25	1308950.97	картометрический	5.00	-
899	331826.90	1309030.23	картометрический	5.00	-

2. Сведения о характерных точках границ объекта					
Обозначение характерных точек границ	Координаты, м		Метод определения координат характерной точки	Средняя квадратическая погрешность положения характерной точки (Mt), м	Описание обозначения точки на местности (при наличии)
	X	Y			
1	2	3	4	5	6
900	331829.78	1309081.39	картометрический	5.00	-
901	331845.64	1309081.39	картометрический	5.00	-
902	331879.50	1309086.44	картометрический	5.00	-
903	331920.58	1309081.39	картометрический	5.00	-
904	332066.86	1309010.06	картометрический	5.00	-
905	332138.92	1308995.64	картометрический	5.00	-
906	332244.12	1308981.23	картометрический	5.00	-
907	332270.79	1308976.19	картометрический	5.00	-
908	332297.45	1308961.78	картометрический	5.00	-
909	332300.33	1308943.04	картометрический	5.00	-
910	332290.24	1308920.70	картометрический	5.00	-
911	332282.31	1308896.20	картометрический	5.00	-
912	332280.15	1308867.38	картометрический	5.00	-
913	332272.23	1308853.69	картометрический	5.00	-
914	332259.62	1308847.83	картометрический	5.00	-
915	332256.55	1308753.17	картометрический	5.00	-
916	332608.20	1308779.11	картометрический	5.00	-
917	332626.94	1308794.96	картометрический	5.00	-
918	332763.13	1308792.08	картометрический	5.00	-
919	332782.59	1308797.84	картометрический	5.00	-
920	332807.81	1308797.84	картометрический	5.00	-
921	332928.63	1308900.68	картометрический	5.00	-
922	332943.46	1308917.28	картометрический	5.00	-

2. Сведения о характерных точках границ объекта					
Обозначение характерных точек границ	Координаты, м		Метод определения координат характерной точки	Средняя квадратическая погрешность положения характерной точки (Mt), м	Описание обозначения точки на местности (при наличии)
	X	Y			
1	2	3	4	5	6
923	332947.96	1308936.92	картометрический	5.00	-
924	332936.97	1308963.22	картометрический	5.00	-
925	332862.03	1309053.29	картометрический	5.00	-
926	332931.21	1309117.42	картометрический	5.00	-
927	332980.93	1309171.47	картометрический	5.00	-
928	333022.00	1309232.72	картометрический	5.00	-
929	333011.91	1309328.56	картометрический	5.00	-
930	333052.27	1309348.73	картометрический	5.00	-
931	333150.27	1309323.87	картометрический	5.00	-
932	333238.85	1309247.04	картометрический	5.00	-
933	333308.26	1309232.90	картометрический	5.00	-
934	333364.46	1309195.43	картометрический	5.00	-
935	333482.64	1309126.25	картометрический	5.00	-
936	333522.99	1309116.16	картометрический	5.00	-
937	333583.52	1309124.81	картометрический	5.00	-
938	333786.73	1309201.19	картометрический	5.00	-
939	333871.76	1309205.52	картометрический	5.00	-
940	333916.44	1309081.57	картометрический	5.00	-
941	333919.32	1309002.31	картометрический	5.00	-
942	333919.32	1308957.63	картометрический	5.00	-
943	333966.88	1308868.28	картометрический	5.00	-
944	334017.32	1308810.63	картометрический	5.00	-
945	334076.41	1308770.28	картометрический	5.00	-

2. Сведения о характерных точках границ объекта					
Обозначение характерных точек границ	Координаты, м		Метод определения координат характерной точки	Средняя квадратическая погрешность положения характерной точки (Mt), м	Описание обозначения точки на местности (при наличии)
	X	Y			
1	2	3	4	5	6
946	334067.76	1308741.46	картометрический	5.00	-
947	334056.23	1308676.60	картометрический	5.00	-
948	334036.05	1308631.93	картометрический	5.00	-
949	334033.17	1308562.75	картометрический	5.00	-
950	334037.50	1308509.43	картометрический	5.00	-
951	334066.32	1308509.43	картометрический	5.00	-
952	334113.88	1308554.10	картометрический	5.00	-
953	334138.38	1308538.25	картометрический	5.00	-
954	334157.11	1308509.43	картометрический	5.00	-
955	334132.61	1308493.57	картометрический	5.00	-
956	334129.73	1308461.87	картометрический	5.00	-
957	334112.44	1308437.37	картометрический	5.00	-
958	334092.26	1308399.90	картометрический	5.00	-
959	334072.08	1308395.57	картометрический	5.00	-
960	334043.26	1308355.22	картометрический	5.00	-
961	334008.67	1308349.45	картометрический	5.00	-
962	333978.41	1308348.01	картометрический	5.00	-
963	333909.23	1308316.31	картометрический	5.00	-
964	333864.55	1308324.95	картометрический	5.00	-
965	333837.17	1308310.54	картометрический	5.00	-
966	333808.35	1308274.51	картометрический	5.00	-
967	333799.70	1308294.69	картометрический	5.00	-
968	333788.17	1308294.69	картометрический	5.00	-

2. Сведения о характерных точках границ объекта					
Обозначение характерных точек границ	Координаты, м		Метод определения координат характерной точки	Средняя квадратическая погрешность положения характерной точки (Mt), м	Описание обозначения точки на местности (при наличии)
	X	Y			
1	2	3	4	5	6
969	333767.99	1308281.72	картометрический	5.00	-
970	333734.85	1308237.04	картометрический	5.00	-
971	333877.80	1308031.53	картометрический	5.00	-
972	333892.70	1307982.64	картометрический	5.00	-
973	333893.65	1307915.66	картометрический	5.00	-
974	333918.69	1307892.73	картометрический	5.00	-
975	333911.90	1307855.34	картометрический	5.00	-
976	333900.00	1307824.18	картометрический	5.00	-
977	333856.09	1307778.57	картометрический	5.00	-
978	333825.41	1307740.38	картометрический	5.00	-
979	333799.87	1307674.78	картометрический	5.00	-
980	333827.48	1307674.61	картометрический	5.00	-
981	333844.48	1307645.15	картометрический	5.00	-
982	333873.94	1307599.83	картометрический	5.00	-
983	333881.87	1307548.84	картометрический	5.00	-
984	333898.87	1307542.04	картометрический	5.00	-
985	333971.38	1307501.25	картометрический	5.00	-
986	333988.38	1307434.39	картометрический	5.00	-
987	334140.21	1307256.50	картометрический	5.00	-
988	334164.01	1307225.91	картометрический	5.00	-
989	334215.00	1307207.78	картометрический	5.00	-
990	334279.58	1307121.66	картометрический	5.00	-
991	334297.71	1307015.15	картометрический	5.00	-




2. Сведения о характерных точках границ объекта					
Обозначение характерных точек границ	Координаты, м		Метод определения координат характерной точки	Средняя квадратическая погрешность положения характерной точки (Mt), м	Описание обозначения точки на местности (при наличии)
	X	Y			
1	2	3	4	5	6
992	334307.91	1307015.15	картометрический	5.00	-
993	334352.10	1306960.76	картометрический	5.00	-
994	334386.09	1306837.26	картометрический	5.00	-
995	334443.88	1306744.34	картометрический	5.00	-
996	334438.22	1306727.35	картометрический	5.00	-
997	334447.28	1306711.48	картометрический	5.00	-
998	334450.68	1306669.56	картометрический	5.00	-
999	334479.01	1306655.96	картометрический	5.00	-
1000	334514.13	1306629.90	картометрический	5.00	-
1001	334574.19	1306553.98	картометрический	5.00	-
1002	334569.65	1306500.73	картометрический	5.00	-
1003	334699.96	1306458.81	картометрический	5.00	-
1004	334702.23	1306364.76	картометрический	5.00	-
1005	334655.77	1306359.09	картометрический	5.00	-
1006	334616.11	1306391.95	картометрический	5.00	-
1007	334604.78	1306374.96	картометрический	5.00	-
1008	334620.64	1306272.98	картометрический	5.00	-
1009	334617.24	1306243.52	картометрический	5.00	-
1010	334645.57	1306224.26	картометрический	5.00	-
1011	334712.42	1306223.12	картометрический	5.00	-
1012	334713.56	1306199.33	картометрический	5.00	-
1013	334754.35	1306181.20	картометрический	5.00	-
1014	334775.88	1306158.54	картометрический	5.00	-

Приложение 2
к Положению об особо охраняемой
природной территории регионального
значения – государственном природном
заказнике «Болото Сонка»

План границ
особо охраняемой природной территории регионального значения –
государственного природного заказника «Болото Сонка»



Используемые условные знаки и обозначения

-  характеристическая точка границы объекта
-  территория объекта
-  населенный пункт