



ПРАВИТЕЛЬСТВО ТВЕРСКОЙ ОБЛАСТИ

ПОСТАНОВЛЕНИЕ

22.12.2023

№ 623-пп

г. Тверь

Об утверждении Паспорта особо охраняемой природной территории регионального значения – памятника природы «Камень Зубцовский»

В соответствии с Федеральным законом от 14.03.1995 № 33-ФЗ «Об особо охраняемых природных территориях», законом Тверской области от 08.12.2010 № 108-ЗО «Об особо охраняемых природных территориях в Тверской области», по результатам комплексного экологического обследования особо охраняемой природной территории регионального значения – памятника природы «Камень Зубцовский», с учетом решения Комиссии при Правительстве Тверской области по вопросам организации и функционирования особо охраняемых природных территорий от 22.06.2023 № 1 Правительство Тверской области постановляет:

1. Утвердить Паспорт особо охраняемой природной территории регионального значения – памятника природы «Камень Зубцовский» (прилагается).

2. Министерству природных ресурсов и экологии Тверской области направить в орган, осуществляющий государственный кадастровый учет и государственную регистрацию прав, комплект документов для внесения сведений об особо охраняемой природной территории регионального значения – памятнике природы «Камень Зубцовский» в установленном порядке.

3. Контроль за исполнением настоящего постановления возложить на заместителя Председателя Правительства Тверской области, курирующего вопросы природных ресурсов и экологии.

Отчет об исполнении постановления представить в трехмесячный срок со дня его вступления в силу.

4. Настоящее постановление вступает в силу со дня его официального опубликования.

**Губернатор
Тверской области**



И.М. Руденя

Приложение
к постановлению Правительства
Тверской области
от 22.12.2023 № 623-пп

Паспорт
особо охраняемой природной территории регионального значения –
памятника природы «Камень Зубцовский»

1. Наименование и цель создания особо охраняемой природной территории регионального значения.

Особо охраняемая природная территория регионального значения – памятник природы «Камень Зубцовский» (далее – памятник природы) создана с целью сохранения особо ценного природного объекта Тверской области и использования его в просветительских, рекреационных и научных целях.

2. Местонахождение памятника природы.

Памятник природы находится в городе Зубцове Зубцовского муниципального округа Тверской области.

3. Описание границ памятника природы.

Памятник природы располагается в городе Зубцове Тверской области на правом берегу реки Волги.

Графическое описание местоположения границ особо охраняемой природной территории регионального значения – памятника природы «Камень Зубцовский» приводится в приложении 1 к настоящему Паспорту.

План границ особо охраняемой природной территории регионального значения – памятника природы «Камень Зубцовский» приводится в приложении 2 к настоящему Паспорту.

4. Площадь памятника природы.

Общая площадь памятника природы составляет 0,0076 га.

5. Сведения о собственниках, землевладельцах, землепользователях и арендаторах земельных участков, на которых расположен памятник природы.

Земли населенных пунктов (собственность не зарегистрирована).

6. Описание памятника природы.

Камень расположен на покатом склоне долины реки Волги, высотой около 25 м, выше уреза на 3 м. Размеры части валуна, выступающей над поверхностью земли: 110*97*168 см. Валун является крупным окатанным обломком известняка, имеющим сглаженную форму.

На склоне долины реки Волги вокруг камня произрастают луговые виды: василек луговой, тысячелистник обыкновенный, короставник полевой, поповник обыкновенный, клевер красный, пижма обыкновенная, ястребинка, душица обыкновенная, чина луговая, щучка дернистая, ежа сборная. Сам валун оброс лишайниками и мхами. Вокруг него заросли яблонь. Преобладающим фитоценозом является злаково-разнотравный.

7. Объекты особой охраны памятника природы.

Объект особой охраны памятника природы – камень (валун), являющийся ценным и уникальным геологическим объектом.

8. Основные виды разрешенного использования земельных участков, расположенных в границах памятника природы:

- 1) деятельность по особой охране и изучению природы;
- 2) охрана природных территорий;
- 3) природно-познавательный туризм.

9. В границах памятника природы запрещается всякая деятельность, влекущая за собой нарушение сохранности памятника природы, в том числе:

1) нарушение целостности камня, в том числе нанесение надписей, выбоин, разведение костров, устройство укреплений;

2) проведение взрывных работ и применение пиротехнических средств;

3) нарушение растительности на валуне, в том числе сбор лишайников;

4) любое строительство, включая прокладку новых дорог и коммуникаций, возведение некапитальных временных построек и сооружений;

5) сжигание мусора, устройство палов травы и иной растительности;

6) разведка и добыча полезных ископаемых, раскопки и другие земляные работы;

7) захламление территории;

8) уничтожение и повреждение аншлагов и других информационных и предупредительных знаков.

10. Допустимое использование памятника природы:

1) экскурсионная деятельность;

2) научно-исследовательская деятельность;

3) эколого-просветительская деятельность;

4) сенокосение;

5) установка информационных аншлагов и других информационных и предупредительных знаков.

Приложение 1
к Паспорту особо охраняемой
природной территории
регионального значения – памятника
природы «Камень Зубцовский»

Графическое описание местоположения границ
особо охраняемой природной территории регионального значения –
памятника природы «Камень Зубцовский»

Раздел 1

Сведения об объекте		
особо охраняемая природная территория регионального значения – памятник природы «Камень Зубцовский» (далее – объект)		
№ п/п	Характеристики объекта	Описание характеристик
1	2	3
1	Местоположение объекта	Зубцовский муниципальный округ Тверской области
2	Площадь объекта ± величина погрешности определения площади ($P \pm \text{Дельта } P$)	76 кв. м (± 2 кв. м)
3	Иные характеристики объекта	-

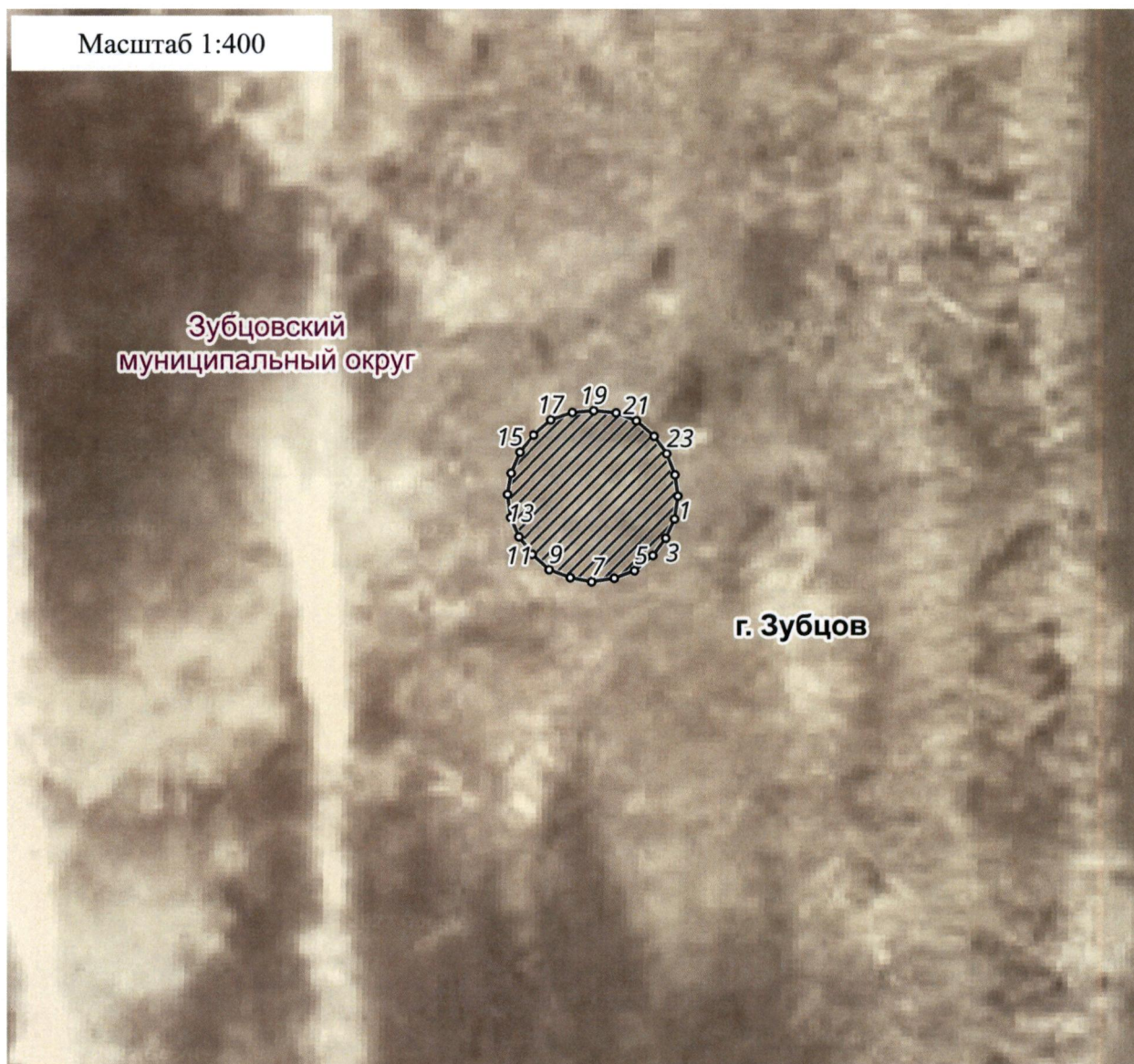
Раздел 2

Сведения о местоположении границ объекта					
1. Система координат МСК-69, зона 2					
2. Сведения о характерных точках границ объекта					
Обозначение характерных точек границ	Координаты, м		Метод определения координат характерной точки	Средняя квадратическая погрешность положения характерной точки (Mt), м	Описание обозначения точки на местности (при наличии)
	X	Y			
1	2	3	4	5	6
1	215469.62	2194407.47	картометрический	0.10	–
2	215468.29	2194407.27	картометрический	0.10	–



2. Сведения о характерных точках границ объекта					
Обозначение характерных точек границ	Координаты, м		Метод определения координат характерной точки	Средняя квадратическая погрешность положения характерной точки (Mt), м	Описание обозначения точки на местности (при наличии)
	X	Y			
1	2	3	4	5	6
3	215467.18	2194406.76	картометрический	0.10	—
4	215466.19	2194406.00	картометрический	0.10	—
5	215465.31	2194404.93	картометрический	0.10	—
6	215464.88	2194403.75	картометрический	0.10	—
7	215464.68	2194402.44	картометрический	0.10	—
8	215464.92	2194401.20	картометрический	0.10	—
9	215465.38	2194399.97	картометрический	0.10	—
10	215466.28	2194398.99	картометрический	0.10	—
11	215467.29	2194398.19	картометрический	0.10	—
12	215468.41	2194397.71	картометрический	0.10	—
13	215469.75	2194397.53	картометрический	0.10	—
14	215470.97	2194397.74	картометрический	0.10	—
15	215472.19	2194398.25	картометрический	0.10	—
16	215473.18	2194399.07	картометрический	0.10	—
17	215474.06	2194400.07	картометрический	0.10	—
18	215474.49	2194401.33	картометрический	0.10	—
19	215474.59	2194402.57	картометрический	0.10	—
20	215474.46	2194403.87	картометрический	0.10	—
21	215474.00	2194405.05	картометрический	0.10	—
22	215473.09	2194406.09	картометрический	0.10	—
23	215472.08	2194406.82	картометрический	0.10	—
24	215470.85	2194407.30	картометрический	0.10	—
1	215469.62	2194407.47	картометрический	0.10	—

Приложение 2
к Паспорту особо охраняемой
природной территории
регионального значения – памятника
природы «Камень Зубцовский»

План границ
особо охраняемой природной территории регионального значения –
памятника природы «Камень Зубцовский»



Используемые условные знаки и обозначения:

- 24 характерная точка границы объекта
-  территория объекта
-  населенные пункты