



**ПРАВИТЕЛЬСТВО
ТВЕРСКОЙ ОБЛАСТИ**

РАСПОРЯЖЕНИЕ

28.06.2024

№ 709-рп

г. Тверь

Об утверждении документации по планировке территории линейного объекта «Реконструкция автомобильной дороги общего пользования межмуниципального значения от промышленной зоны «Боровлево-2» до «ПК Аквариус»

В соответствии со статьей 45 Градостроительного кодекса Российской Федерации, законом Тверской области от 20.12.2019 № 89-ЗО «О перераспределении отдельных полномочий в области градостроительной деятельности между органами местного самоуправления муниципальных образований Тверской области и органами государственной власти Тверской области»:

1. Утвердить документацию по планировке территории линейного объекта «Реконструкция автомобильной дороги общего пользования межмуниципального значения от промышленной зоны «Боровлево-2» до «ПК Аквариус» (прилагается).

2. Настоящее распоряжение вступает в силу со дня его подписания и подлежит официальному опубликованию.

**Губернатор
Тверской области**



И.М. Руденя

Приложение
к распоряжению Правительства
Тверской области
от 28.06.2024 № 709-рп

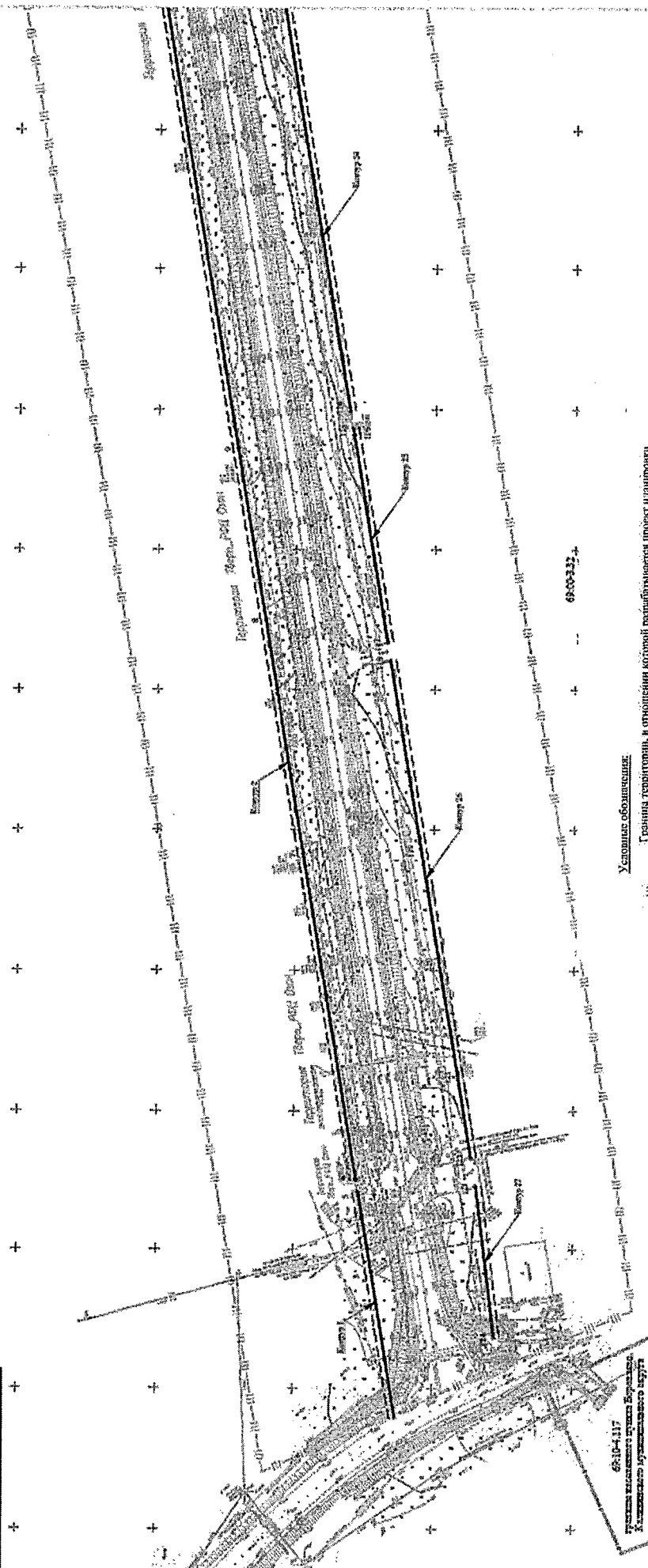
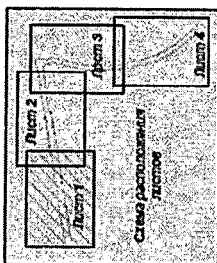
Документация по планировке территории
линейного объекта «Реконструкция автомобильной дороги
общего пользования межмуниципального значения
от промышленной зоны «Боровлево-2» до «ПК Аквариус»

Раздел I

Проект планировки территории

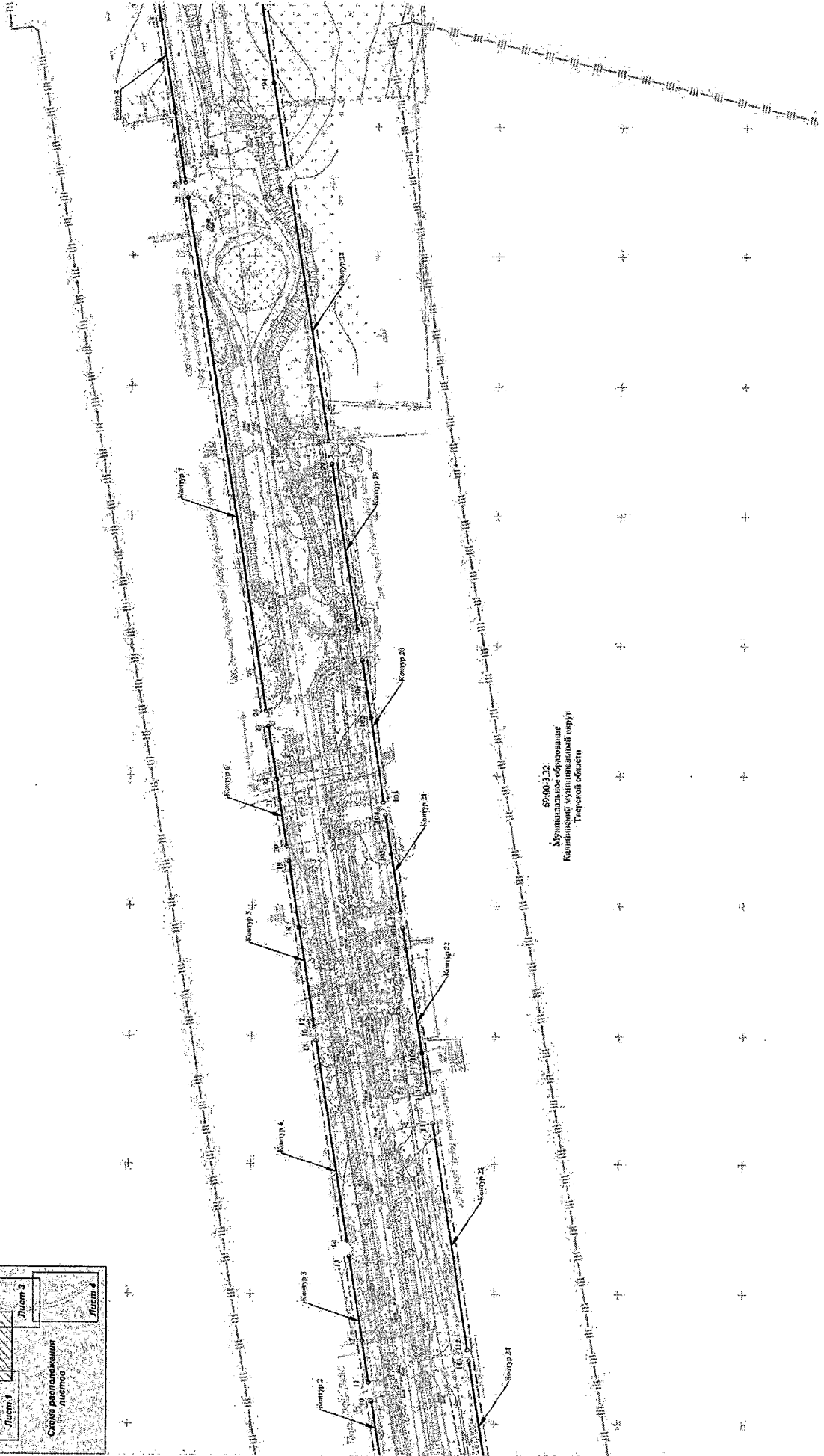
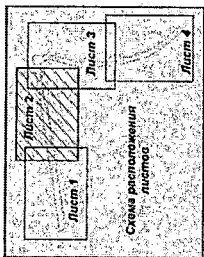
Подраздел I. Графическая часть.

Чертеж красных линий.

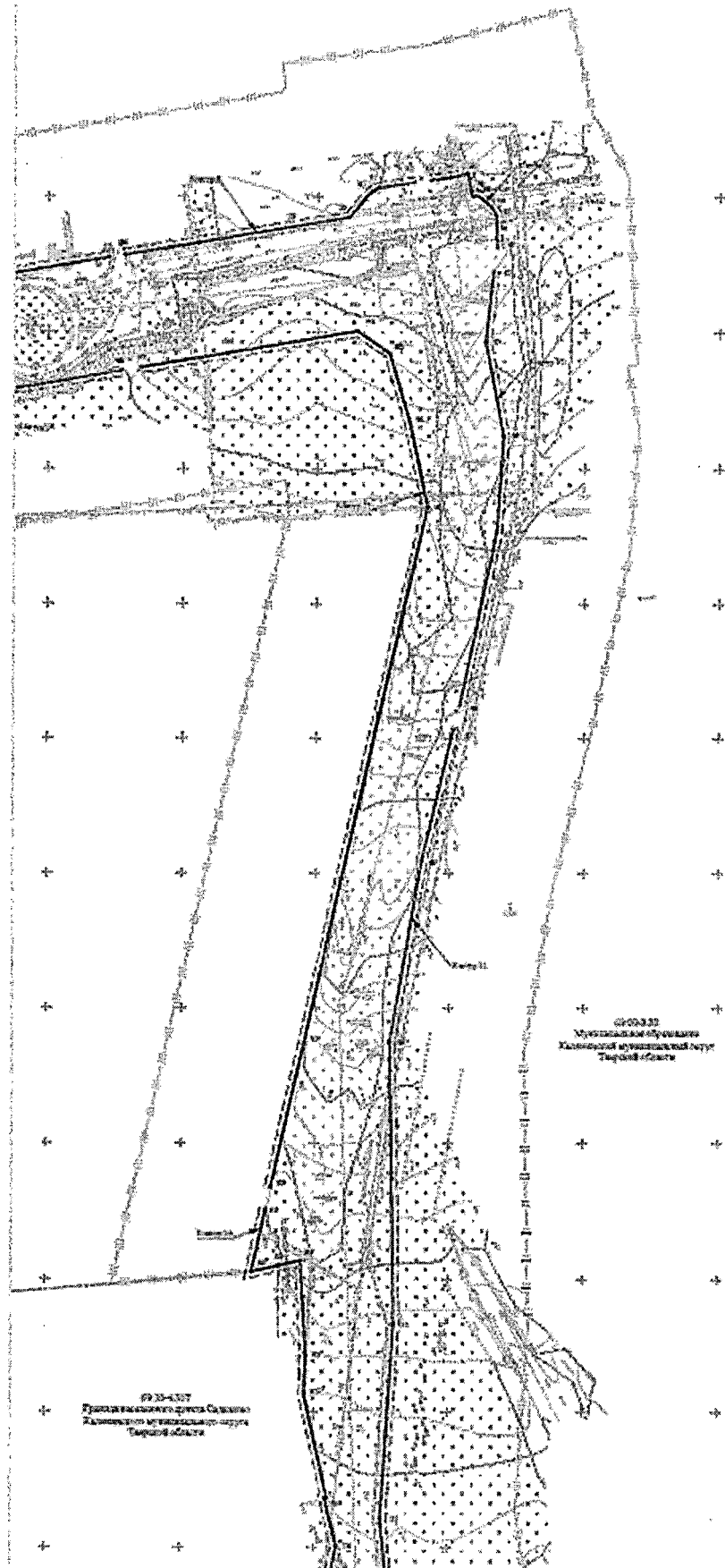


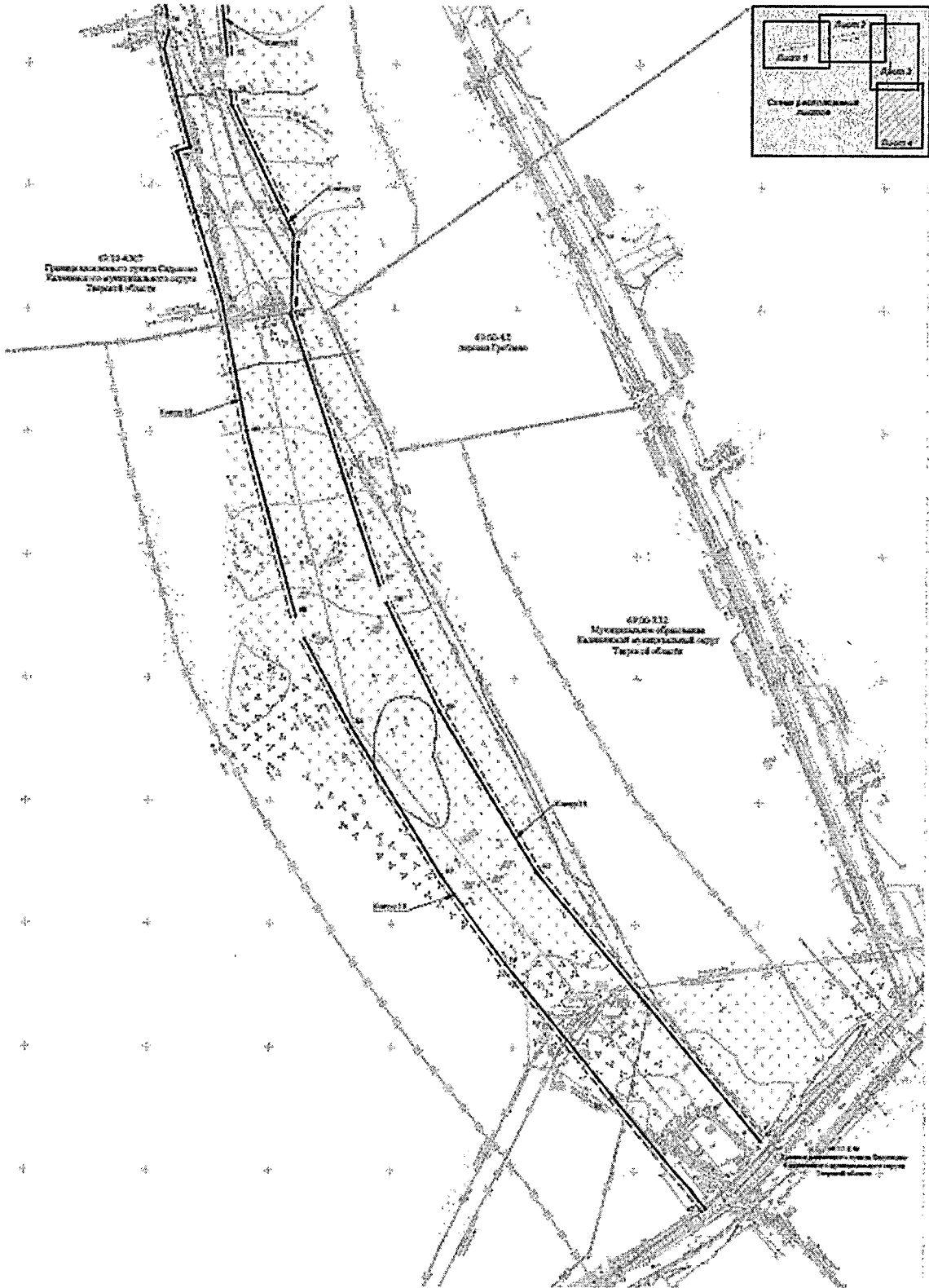
Условные обозначения:

- Границы территории, в отношении которой разрабатывается проект планировки территории
- Установившиеся красные линии
- Граница населенного пункта (нанесена на основании сведений Единого государственного реестра недвижимости)
- 124 0 - Номер характерной точки устанавливаемой красной линии

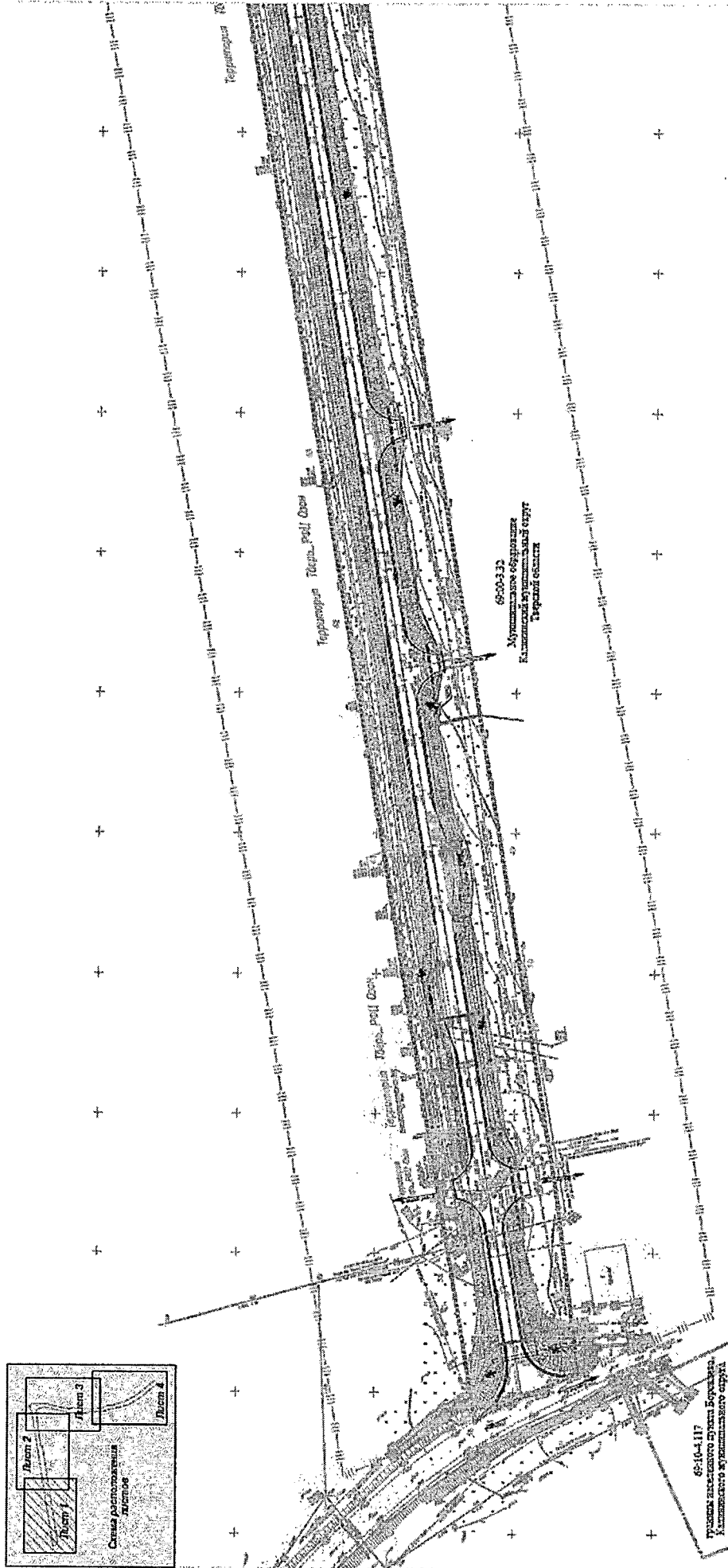


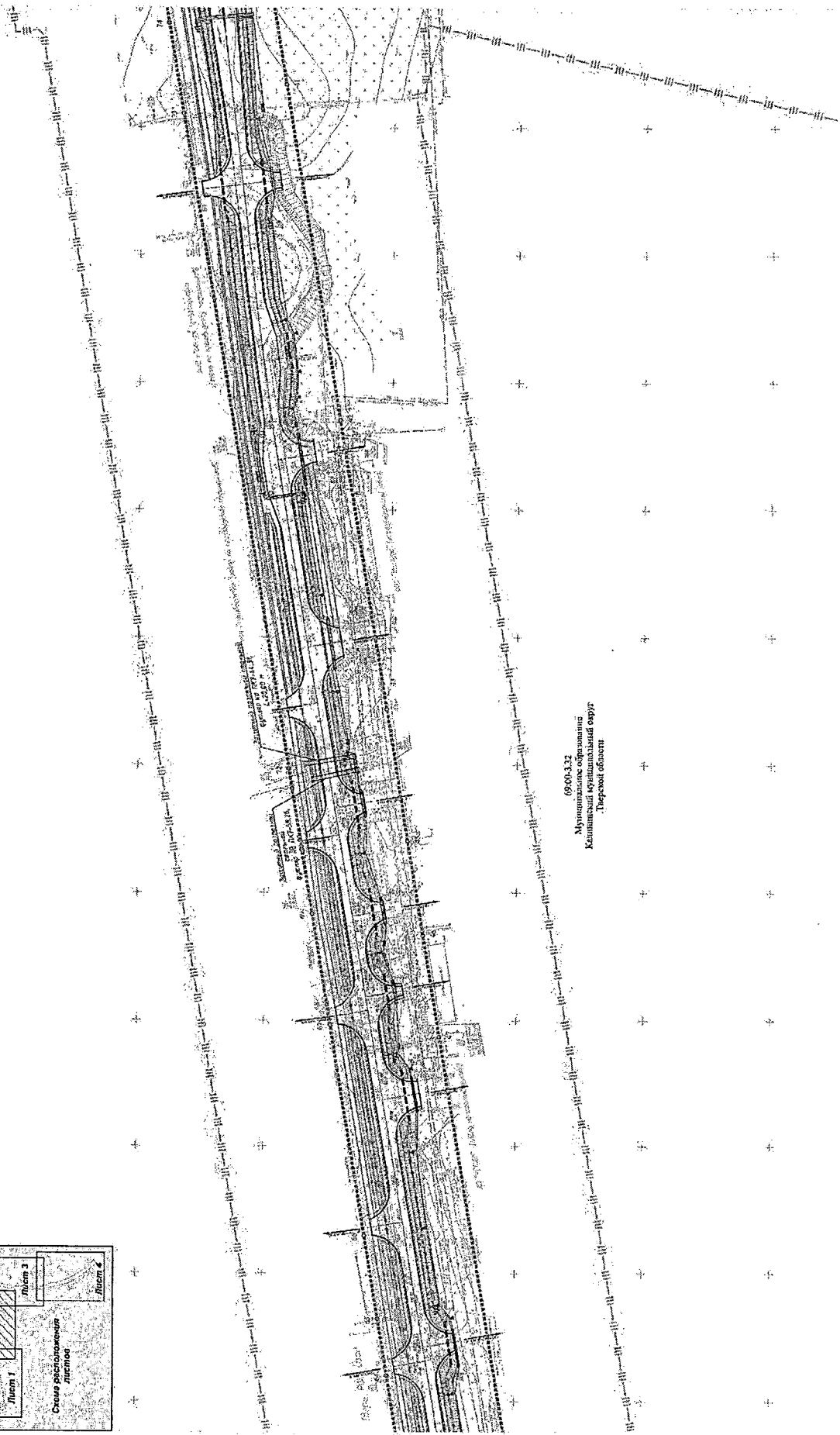
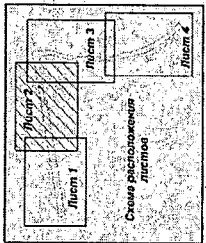
68.003.12
Участок железной дороги
Булгаковская станция
Тверской области



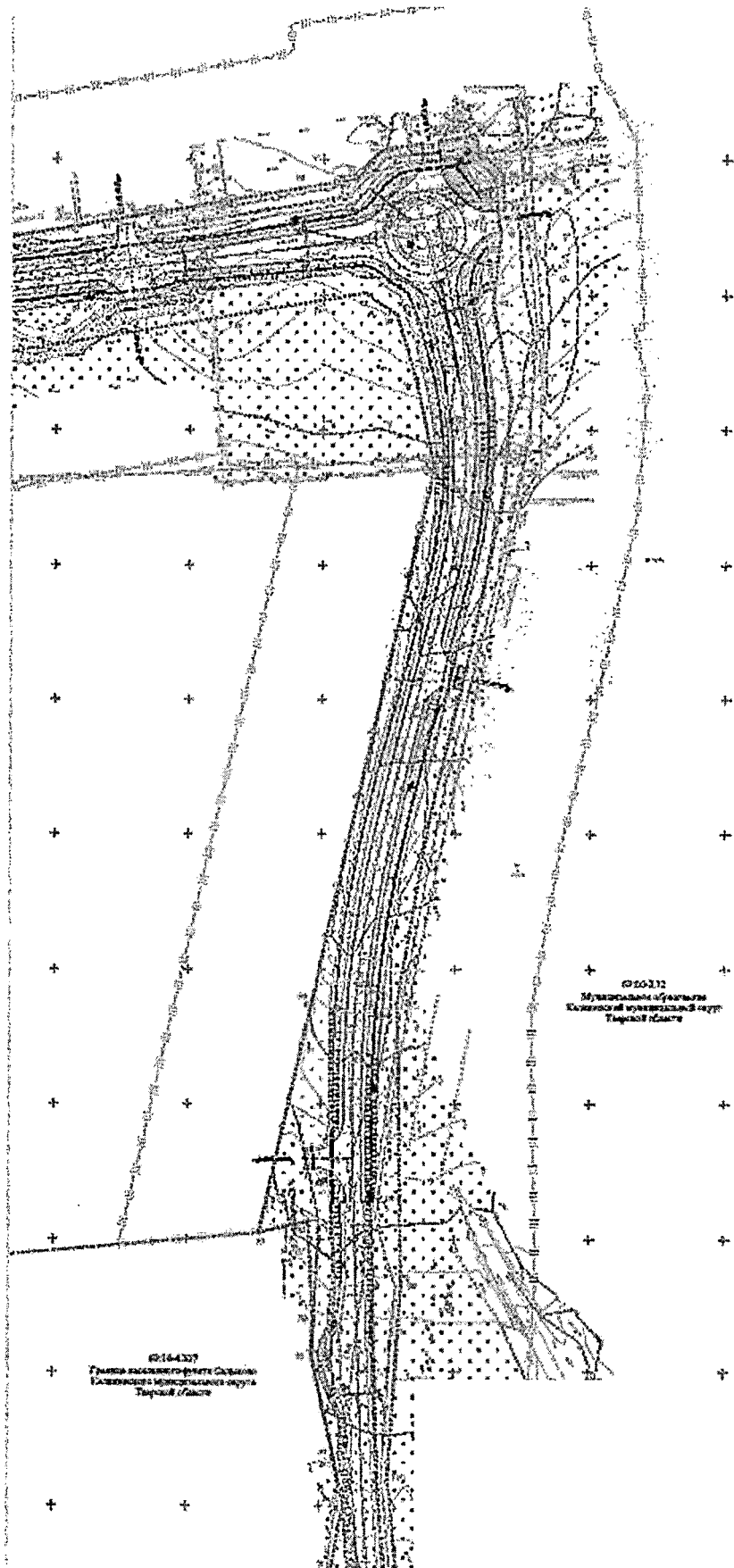


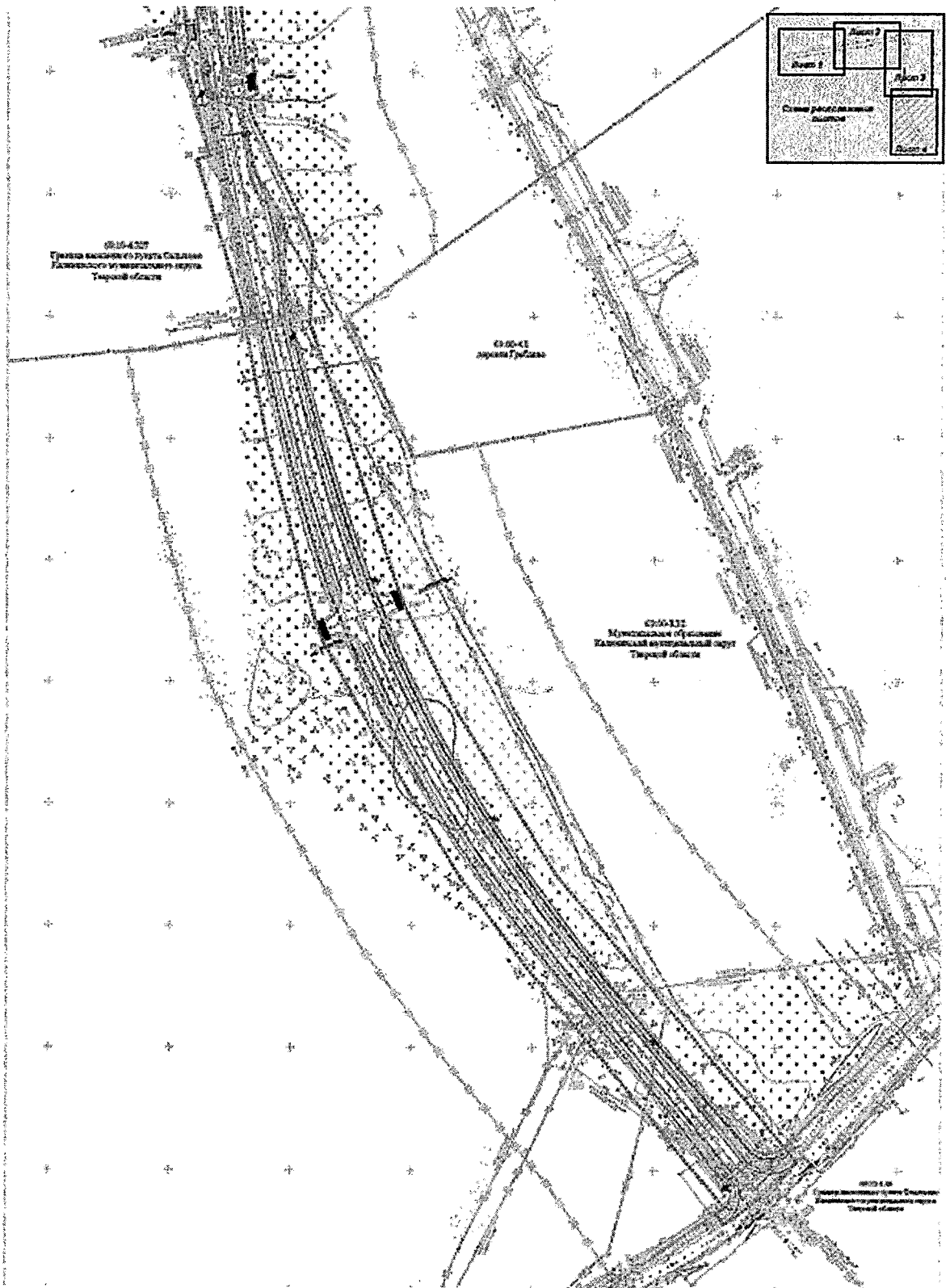
Чертеж границ зон планируемого размещения линейных объектов



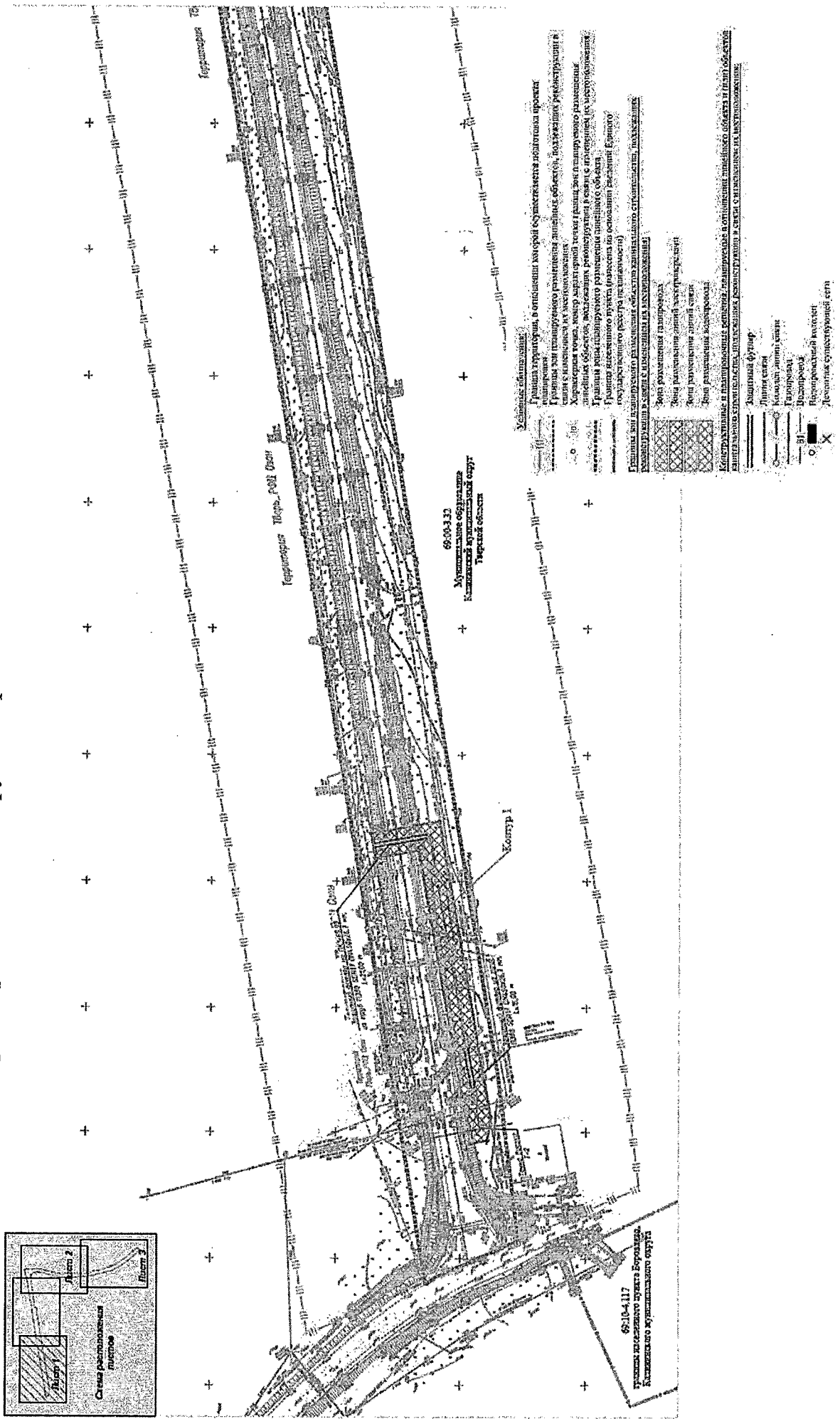


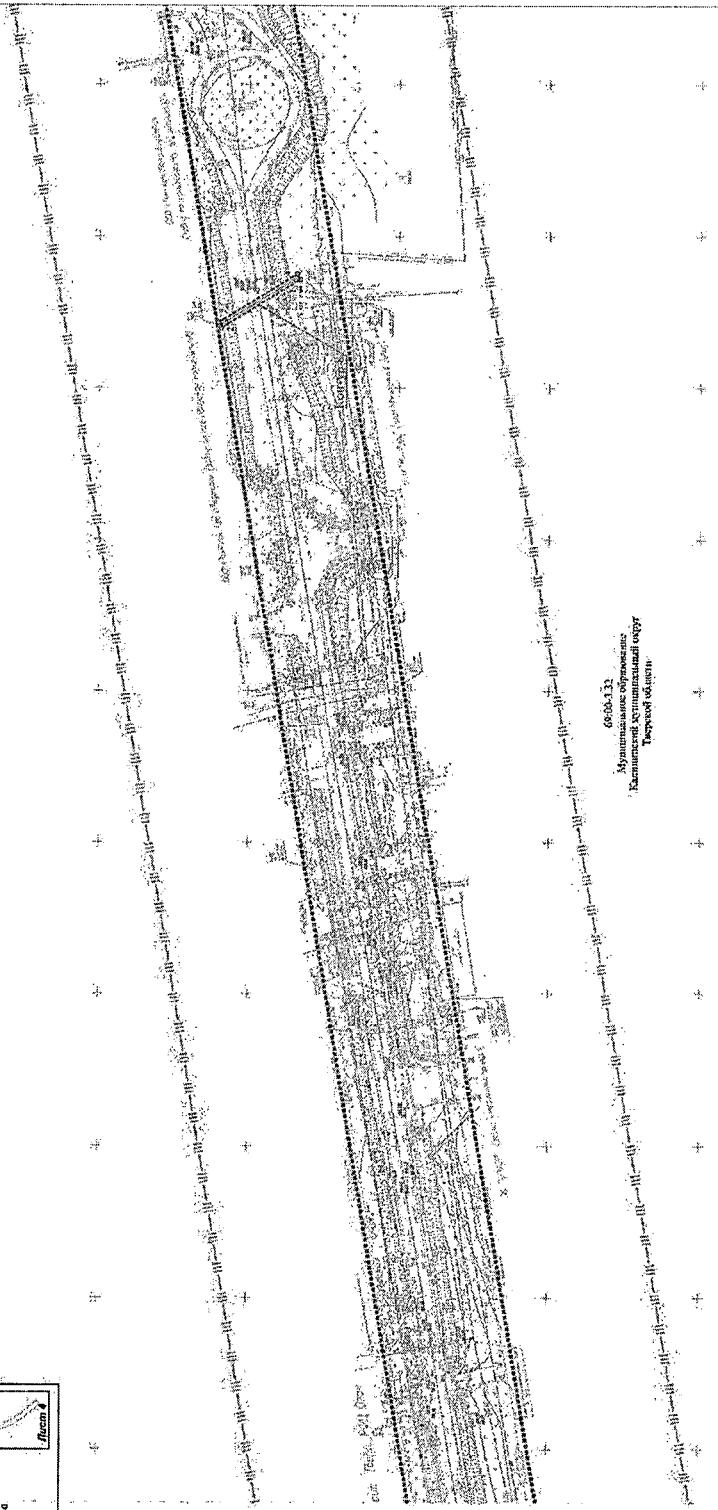
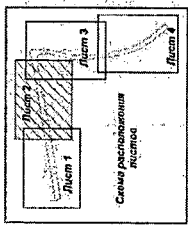
69-00-137
Муниципальное образование
Калининский муниципальный округ
Тверской области

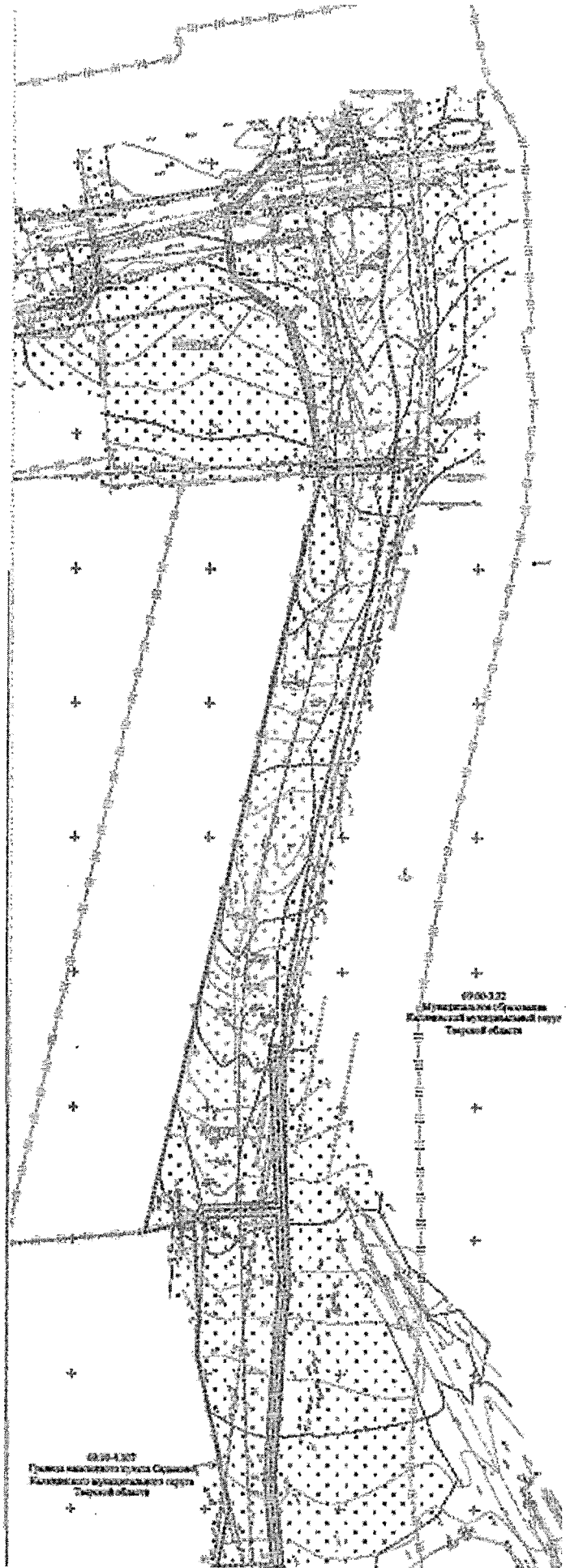


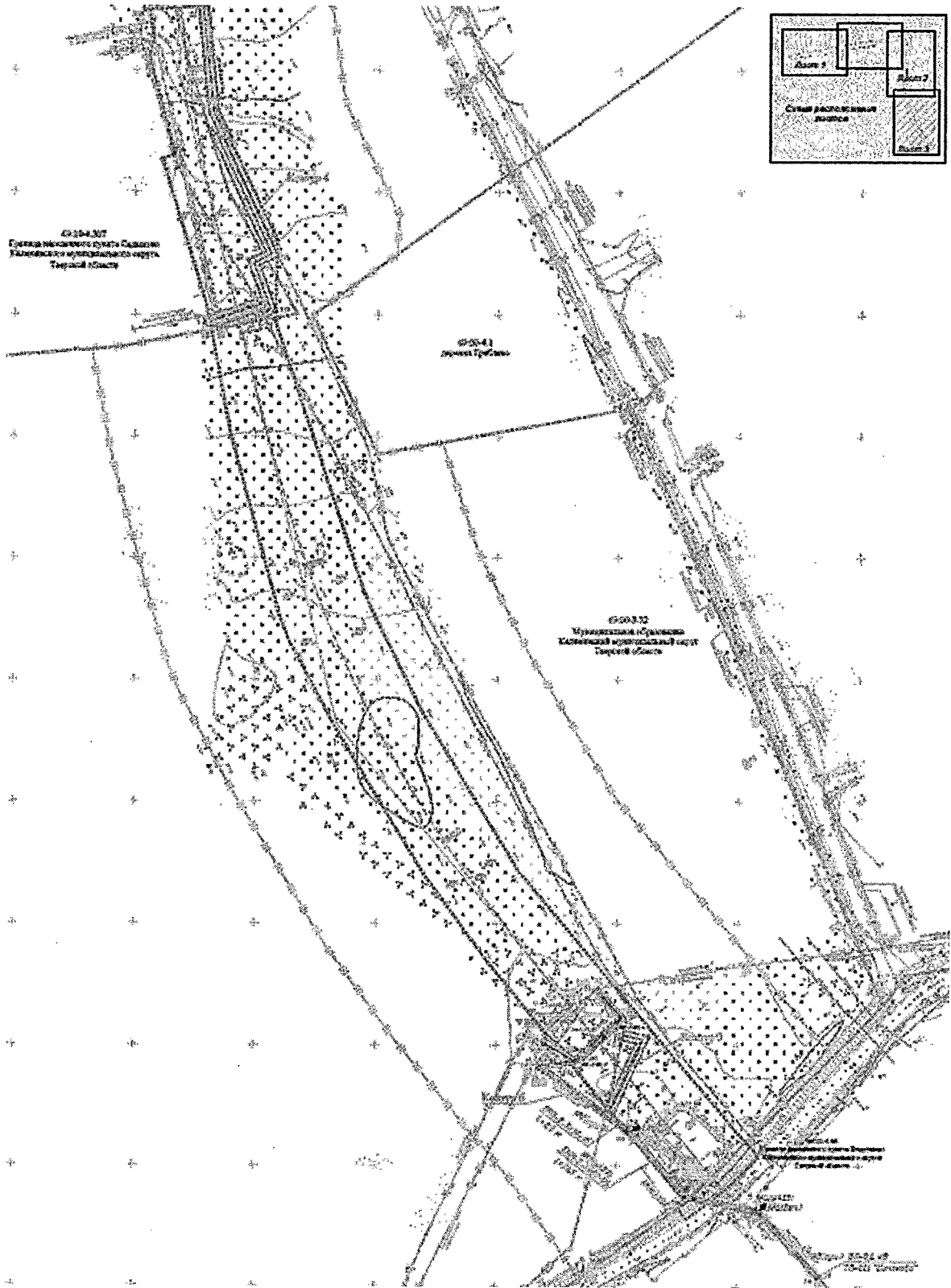


Чертеж границ зон планируемого размещения линейных объектов









Подраздел II. Положение о размещении линейного объекта

Глава 1. Наименование, назначение и основные характеристики планируемого для размещения линейного объекта

1. Документация по планировке территории линейного объекта «Реконструкция автомобильной дороги общего пользования межмуниципального значения от промышленной зоны «Боровлево-2» до «ПК Аквариус» (далее – документация по планировке территории) подготовлена с учетом пункта 4 постановления Правительства Российской Федерации от 02.04.2022 № 575 «Об особенностях подготовки, согласования, утверждения, продления сроков действия документации по планировке территории, градостроительных планов земельных участков, выдачи разрешений на строительство объектов капитального строительства, разрешений на ввод в эксплуатацию».

Система координат в соответствии с приказом Федеральной службы земельного кадастра России от 28.03.2002 № П/256 «О введении местных систем координат» принята МСК-69.

2. Участок проектирования расположен в торгово-промышленной зоне Боровлёво-2 в Калининском муниципальном округе Тверской области.

3. Документацией по планировке территории предусмотрено два участка автомобильной дороги, которые соединены между собой кольцевым пересечением.

4. Участок № 1 относится к автомобильной дороге IV категории.

Начало участка № 1 ПК 0+00,00 от существующей кромки автомобильной дороги «Подъезд к промышленной зоне Боровлево» протяженностью 1,10 км, проходит по существующей автомобильной дороге.

5. Участок № 2, проходит по новому направлению от проектируемого кольцевого пересечения до примыкания с существующей автомобильной дорогой в районе «ПК Аквариус»:

1) ПК 0 + 00 – ПК 3 + 65 – автомобильная дорога IV категории протяженностью 0,36 км;

2) ПК 3 + 65 – ПК 6 + 29,71 – основная улица сельского поселения протяженностью 0,26 км;

3) ПК 6 + 29,71 – КТ ПК 10 + 51,37 – автомобильная дорога IV категории протяженностью 0,42 км.

6. Общая протяженность реконструируемой автомобильной дороги общего пользования межмуниципального назначения от промышленной зоны «Боровлево – 2» до «ПК Аквариус» (далее – автомобильная дорога) составляет 2,15 км. Документацией по планировке территории предусмотрено устройство 24 примыканий, 2 пересечений, 1 кольцевого пересечения в одном уровне. Ширина проезжей части – 6 м. Количество полос движения 2 шт.

7. Для обеспечения пешеходного сообщения документацией по планировке территории предусматривается устройство пешеходных тротуаров с одной стороны дороги в границах промышленной зоны и со стороны застройки при прохождении по населенному пункту.

8. На проектируемом участке предусмотрено шесть автобусных остановок:

1) участок № 1: слева – ПК1 + 46.50, ПК8 + 78.54; справа – ПК1 + 93.50, ПК9 + 25.53;

2) участок № 2: слева – ПК5 + 96.84; справа – ПК 4 + 24.84.

9. Документацией по планировке территории предусмотрено устройство наружного электроосвещения на всей протяженности и переустройство (защита) существующих инженерных коммуникаций (линейно-кабельные сооружения связи, волоконно-оптические линии связи, наружные сети водоснабжения, наружные сети хозяйственно-бытовой канализации, наружные сети газоснабжения, воздушные электрические сети).

10. Водоотвод по автомобильной дороге обеспечивается за счет продольного и поперечного уклонов, устройства кюветов, лотков и установки железобетонных труб диаметром 0,5 м, 1,0 м в пониженных местах рельефа и в местах пропуска воды под дорогой.

Глава 2. Предельные параметры разрешенного строительства, реконструкции объектов капитального строительства, входящих в состав линейных объектов в границах зон их планируемого размещения

11. В соответствии с частью 6 статьи 30 Градостроительного кодекса Российской Федерации предельные параметры разрешенного строительства, реконструкции объектов капитального строительства устанавливаются в градостроительном регламенте правил землепользования и застройки для соответствующей территориальной зоны.

В соответствии с пунктом 3 части 4 статьи 36 Градостроительного кодекса Российской Федерации действие градостроительных регламентов не распространяется на земельные участки, предназначенные для размещения линейных объектов и (или) занятые линейными объектами.

12. Объекты капитального строительства, входящие в состав линейного объекта, для которых устанавливаются предельные параметры разрешенного строительства, в границах зоны планируемого размещения линейного объекта отсутствуют.

13. Предельное количество этажей и предельная высота объектов капитального строительства, входящих в состав линейного объекта, в границах каждой зоны планируемого размещения такого объекта не устанавливается.

14. Максимальный процент застройки каждой зоны планируемого размещения объекта капитального строительства, входящей в состав

линейного объекта, определяемый как отношение площади зоны планируемого размещения объекта капитального строительства, входящего в состав линейного объекта, которая может быть застроена, ко всей площади этой зоны, не устанавливается.

15. Минимальные отступы от границ земельных участков в целях определения мест допустимого размещения объектов капитального строительства, которые входят в состав линейного объекта и за пределами которых запрещено строительство таких объектов, в границах каждой зоны планируемого размещения объектов капитального строительства, входящих в состав линейного объекта, не устанавливаются.

16. Требования к архитектурным решениям объектов капитального строительства, входящих в состав линейного объекта, в границах каждой зоны планируемого размещения таких объектов, расположенной в границах территории исторического поселения федерального или регионального значения, с указанием требований к объемно-пространственным, архитектурно-стилистическим и иным характеристикам таких объектов, влияющих на их внешний облик и (или) на композицию, а также на силуэт застройки исторического поселения, не устанавливаются.

Глава 3. Информация о необходимости осуществления мероприятий по сохранению объектов культурного наследия от возможного негативного воздействия в связи с размещением линейных объектов

17. Объекты культурного наследия, включенные в Единый государственный реестр объектов культурного наследия (памятников истории и культуры) народов Российской Федерации, выявленные объекты культурного наследия, а также объекты, обладающие признаками объектов культурного наследия (в том числе археологического) наследия, отсутствуют (письмо Главного управления по государственной охране объектов культурного наследия Тверской области от 06.10.2023 № 5957/202).

18. В соответствии со статьей 36 Федерального закона от 25.06.2002 № 73-ФЗ «Об объектах культурного наследия (памятниках истории и культуры) народов Российской Федерации», если при земляных и строительных работах на выделенном участке будут обнаружены предметы археологии или объекты (фрагменты керамики, костные останки, предметы древнего вооружения, монеты, каменные конструкции, кладки и пр.) необходимо незамедлительно приостановить все работы на участке и в течение трех дней со дня обнаружения направить в региональный орган охраны объектов культурного наследия письменное уведомление.

Глава 4. Информация о необходимости осуществления мероприятий по охране окружающей среды

19. Для снижения степени воздействия на земельные ресурсы территории предусмотрены следующие природоохранные мероприятия:

- 1) строгое соблюдение границ участка производства работ;
- 2) предотвращение загрязнения участка при реконструкции горюче-смазочными материалами;
- 3) не допускается переполнение контейнеров для сбора отходов в период производства работ;
- 4) исключена заправка техники горюче-смазочными материалами за пределами отведенной для этого территории.

20. С целью обеспечения надлежащих санитарно-гигиенических условий территория подвергается периодической уборке от уличного мусора, которую предусматривается производить с помощью машин и рабочих.

21. В ходе производства работ в атмосферный воздух будут поступать загрязняющие вещества: отработанные газы двигателей внутреннего сгорания автомобильного транспорта, загрязнители, образующиеся в результате работы дорожно-строительных машин, при погрузочно-разгрузочных работах, при сварочных работах, при окрасочных работах.

22. Для сведения к минимуму объемов выбросов, возникающих в процессе работ по реконструкции автодороги, необходимо вести строгий контроль за работой дорожно-строительной техники:

- 1) весь автомобильный парк должен находиться в исправном состоянии и регулярно проходить технический осмотр, используемое топливо должно соответствовать требованиям ГОСТ;
- 2) необходимо эксплуатировать технику в соответствии с установленными стандартами и техническими условиями, своевременно регулировать системы подачи и ввода топлива;
- 3) запрещена регулировка двигателей машин и работа их на холостом ходу в пределах строительной площадки;
- 4) в целях сокращения количества образующейся пыли при строительстве и эксплуатации объекта производится обеспыливание путем розлива обеспыливающих веществ или воды с помощью поливомоечных машин;
- 5) в процессе строительства материалы, способствующие пылеобразованию, увлажняются;
- 6) в целях предотвращения недопустимой концентрации вредных веществ в рабочей зоне и на прилегающих территориях обеспечивается равномерный ритм работы строительной техники и рассредоточение ее по фронту ведения работ.

23. В документации по планировке территории предусмотрен комплекс мероприятий по охране атмосферного воздуха в процессе эксплуатации

объекта, направленных на сокращение объемов выбросов загрязняющих веществ:

- 1) эксплуатация объектов в строгом соответствии с графиком планово-предупредительных работ;
- 2) периодический контроль за состоянием дорожного полотна;
- 3) производство инструментального контроля загрязнения атмосферного воздуха.

24. Для снижения воздействия шума при производстве строительных работ подрядные организации обязаны обеспечивать выполнение требований нормативных документов, в том числе:

- 1) параметры применяемых машин, оборудования, транспортных средств по характеристикам шума должны соответствовать установленным стандартам и техническим условиям предприятия-изготовителя, согласованным с санитарными органами;

- 2) при необходимости в случае превышения допустимого уровня звука для звукоизоляции двигателей дорожных машин целесообразно применять защитные кожухи и капоты с многослойными покрытиями, применением резины, поролона и т.п. (за счет применения изоляционных покрытий и приклейки виброизолирующих матов и войлока шум можно снизить на 5 дБА);

- 3) для изоляции локальных источников шума следует использовать противошумные экраны, завесы, палатки.

25. Согласно реестру государственной регистрации лицензий на право пользования недрами Тверской области вблизи от участка проведения инженерно-экологических изысканий расположены следующие источники питьевого водоснабжения (водозабор подземных вод):

- 1) лицензия ТВЕ80382ВЭ выдана обществу с ограниченной ответственностью «МИЛФУДС» с целью геологического изучения и добычи подземных вод для питьевого, хозяйственно-бытового и технологического водоснабжения предприятия. Источник питьевого водоснабжения расположен к юго-востоку от г. Тверь, комплекс № 2 промышленной зоны Боровлево-2 Бурашевского с/п Калининского района Тверской области в пределах бассейна р. Волга. Зона санитарной охраны артезианской скважины проектируется в соответствии с санитарными правилами и нормами 2.1.4.1110-02 «Зоны санитарной охраны источников водоснабжения и водопроводов хозяйственно-питьевого назначения». Источник питьевого водоснабжения расположен к востоку в 63 м от объекта проектирования. Радиус зоны санитарной охраны 1 пояса – 15 м, зоны санитарной охраны 2 пояса – 118 м, зоны санитарной охраны 3 пояса – 833 м;

- 2) лицензия ВЕ80397ВЭ выдана обществу с ограниченной ответственностью «ПРО-РИЭЛТИ» с целью добычи подземных вод для хозяйственно-питьевого и технологического водоснабжения предприятия.

26. Согласно реестру государственной регистрации лицензий на право пользования недрами Тверской области источники питьевого водоснабжения (водозаборы подземных вод) в границах автомобильной дороги отсутствуют.

27. Автомобильная дорога не является источником микробного загрязнения подземных вод.

28. Для исключения химического загрязнения подземных вод предусмотрено:

1) благоустройство территории: восстановление нарушенных территорий, свободных от твердых покрытий, засевом трав, установка урн для сбора мусора на остановочных комплексах;

2) площадки для сбора твердых коммунальных отходов расположены за пределами 2 пояса зоны санитарной охраны;

3) система отвода сточных вод с проезжей части.

29. В документации по планировке территории реализован комплексный подход к решению вопроса поверхностного водоотвода. Комплексный подход включает в себя водоотвод с автомобильной дороги и водоотвод с прилегающей территории. Сброс воды с проезжей части осуществляется в лотки через водоотводные сооружения. Водоотвод от земляного полотна автомобильной дороги осуществляется от подошвы насыпи по рельефу местности, кюветами и лотками в пониженные места и перепуском поверхностных вод через проектируемые водопропускные трубы. На отрезке участка № 2 ПК 0+26 – ПК 6+95 предусмотрен отвод сточных вод с проезжей части за границы 2-го пояса зон санитарной охраны. На участке дороги предусмотрена установка дорожного знака «Остановка запрещена». Сброс осуществляется в рассредоточенном виде на щебеночную подготовку, что исключает эрозию земель. Запроектированные мероприятия, а также своевременное проведение работ по обслуживанию участка дороги (уборка территории, очистка проезжей части от снега) позволят исключить загрязнение подземных вод.

30. Охрана растительности и животного мира заключается прежде всего в сохранении условий произрастания растений и среды обитания животных. Исходя из этого, все мероприятия, направленные на снижение антропогенной нагрузки, в том числе загрязнения воздуха, поверхностных вод и почвы, а также на минимизацию изъятия земель, способствуют сохранению растительных сообществ и представителей животного мира.

31. Временное накопление остальных отходов строительства не производится. Все образующиеся отходы от реконструкции автомобильной дороги (излишки грунта, лом бетона, железобетона и т.д.) вывозятся без временного размещения на стройплощадке – по мере образования в места утилизации.

32. Все остальные отходы складировются и вывозятся на полигон твердых бытовых отходов в счет лимитов подрядной организации по соответствующему договору, где и происходит их конечная утилизация.

33. Грунт из выемки для использования в насыпи транспортируется на временную площадку для дальнейшего использования в отсыпке насыпи. В период производства подготовительных работ и работ по разборке вывоз отходов будет осуществляться по мере заполнения кузовов автосамосвалов. Вывоз отходов на размещение, использование и обезвреживание предусмотрен на специализированные предприятия по обращению с отходами.

Глава 5. Информация о необходимости осуществления мероприятий по защите территории от чрезвычайных ситуаций природного и техногенного характера, в том числе по обеспечению пожарной безопасности и гражданской обороне

34. Принятые технические решения обеспечивают безопасную эксплуатацию проектируемого сооружения и безопасное использование прилегающих к нему территорий в соответствии с Федеральным законом от 30.12.2009 № 384-ФЗ «Технический регламент о безопасности зданий и сооружений». Конструктивные решения приняты на основании инженерно-геологических и природно-климатических условий площадки строительства, обоснованы расчетами строительных конструкций на климатические нагрузки и воздействия, технологические нагрузки и направлены на обеспечение надежной эксплуатации зданий и сооружений.

35. Оповещение людей, находящихся на территории проектируемого объекта, об опасных природных явлениях и прием информации о чрезвычайных ситуациях природного характера осуществляется по существующим системам связи и оповещения. На объекте не предусмотрен пункт и система управления производственным процессом – мероприятия по обеспечению противоаварийной устойчивости пунктов и систем управления производственным процессом не разрабатывались. Препятствия, мешающие эвакуации людей с объекта реконструкции, отсутствуют. Люди имеют возможность самостоятельно беспрепятственно покинуть опасную зону.

36. В соответствии с требованиями статьи 5 Федерального закона от 22.07.2008 № 123-ФЗ «Технологический регламент о требованиях пожарной безопасности» на проектируемом объекте предусмотрена система обеспечения пожарной безопасности, целью которой является предотвращение пожара, обеспечение безопасности людей и защита имущества при пожаре.

37. Система обеспечения пожарной безопасности объекта защиты включает:

- 1) систему предотвращения пожара;
- 2) систему противопожарной защиты;
- 3) комплекс организационно-технических мероприятий по обеспечению пожарной безопасности.

38. Система предотвращения пожаров на проектируемом объекте предназначена для исключения условий возникновения пожаров, которое обеспечивается исключением условий образования в горючей среде и внесения в нее источников зажигания.

39. Система противопожарной защиты на проектируемом объекте предназначена для защиты людей и имущества от воздействия опасных факторов пожара, ограничения его последствий.

40. При реконструкции автомобильной дороги предусматриваются конструктивные, объемно-планировочные и инженерно-технические решения, обеспечивающие в случае пожара:

1) возможность эвакуации людей на прилегающую к объекту территорию до наступления угрозы их жизни и здоровью вследствие воздействия опасных факторов пожара;

2) возможность доступа пожарных подразделений и подачи средств пожаротушения к очагу пожара.

41. Рядом с объектом строительства категорированные по гражданской обороне объекты не расположены.

42. В соответствии с исходными данными объект строительства располагается:

- 1) за пределами зоны возможных сильных разрушений;
- 2) за пределами зоны возможного радиоактивного заражения;
- 3) за пределами зоны возможного химического заражения;
- 4) за пределами зоны возможного катастрофического затопления (рядом расположенные гидротехнические станции отсутствуют).

43. Оповещение проводится органами по делам гражданской обороны и чрезвычайным ситуациям администрации территории, на которой расположен проектируемый объект, в общей системе оповещения населения подачей сигнала, включением электросирен и передачей речевого сообщения по радио и телевидению.

44. Получив сигнал гражданской обороны, дежурный по станции включает радиоприемники на местную волну для прослушивания содержания сообщения гражданской обороны, немедленно докладывает о нем руководству, доводит сигнал по имеющимся средствам связи до обслуживающего персонала и порядок действий по нему.

45. Перечень координат характерных точек красных линий, устанавливаемых в рамках реализации документации по планировке территории представлен в таблице 1.

Таблица 1

№ точки	МСК-69	
	X	Y
Контур 1		
1	284413,47	2277539,77
2	284416,92	2277560,44
3	284422,13	2277591,62

№ точки	МСК-69	
	X	Y
4	284425,45	2277611,46
5	284426,98	2277620,61
Контур 2		
6	284427,8	2277625,52
7	284447,19	2277741,51
8	284461,19	2277825,31
9	284471,4	2277886,38
10	284500,27	2278059,12
Контур 3		
11	284501,46	2278066,21
12	284504,15	2278082,31
13	284509,51	2278114,41
Контур 4		
14	284510,54	2278120,52
15	284523,55	2278198,39
Контур 5		
16	284524,43	2278203,67
17	284524,85	2278206,24
18	284530,77	2278241,61
19	284535,03	2278267,12
Контур 6		
20	284536,02	2278273,05
21	284538,99	2278290,79
22	284540,29	2278298,6
23	284543,69	2278318,93
Контур 7		
24	284544,7	2278324,96
25	284577,68	2278522,31
Контур 8		
26	284578,67	2278528,23
27	284583,24	2278555,56
28	284589,16	2278590,99
29	284592,68	2278612,05
30	284602,45	2278620,52
31	284603,72	2278623,02
32	284605,7	2278636,24
Контур 9		
33	284606,58	2278642,5
34	284607,49	2278649,66
35	284609,09	2278656,09
36	284603	2278657,41
37	284600,37	2278657,98
38	284600,71	2278660,05
39	284596,25	2278665,21
40	284593,62	2278666,7
41	284581,44	2278667,27

№ точки	МСК-69	
	X	Y
Контур 10		
42	284572,65	2278665,96
43	284547	2278663,06
44	284511,99	2278669,9
45	284476,56	2278667,43
46	284411,96	2278653,79
Контур 11		
47	284403,41	2278651,55
48	284354,66	2278639,83
49	284287,5	2278628,2
50	284182,82	2278630,06
51	284110,88	2278625,39
52	284053,02	2278630,95
Контур 12		
53	284038,7	2278632,33
54	284033,06	2278632,87
55	283980,27	2278658,44
56	283947,52	2278657,52
57	283837,95	2278694,31
Контур 13		
58	283830,53	2278697,31
59	283786,89	2278719,09
60	283721,27	2278759,36
61	283612,96	2278851,26
Контур 14		
62	283584,78	2278829,26
63	283630,89	2278790,9
64	283683,78	2278746,91
65	283719,54	2278720,34
66	283780,39	2278683,11
67	283815,89	2278663,8
Контур 15		
68	283825,16	2278660,05
69	283900,37	2278639,51
70	283953,17	2278629,33
71	283986,73	2278619,02
72	284013,9	2278610,67
73	284015,61	2278615,99
74	284055,56	2278605,07
75	284062,79	2278607,02
Контур 16		
76	284225,65	2278581,99
77	284202,75	2278576,75
78	284205	2278586,84
79	284206,84	2278595,1
80	284171,07	2278597,2

№ точки	МСК-69	
	X	Y
81	284156,86	2278596,59
82	284118,34	2278605,29
83	284118,3	2278605,08
84	284118,16	2278604,57
85	284100,74	2278608,94
86	284079,1	2278604,74
87	284068,76	2278606,39
Контур 17		
88	284537,24	2278534,25
89	284542,71	2278566,94
90	284550,77	2278615,23
91	284542,7	2278627,22
92	284517,23	2278634,76
93	284485,88	2278641,54
94	284288,88	2278596,48
95	284233,69	2278583,84
Контур 18		
96	284519,66	2278429,15
97	284520,7	2278435,37
98	284536,03	2278526,93
Контур 19		
99	284507,45	2278356,16
125	284518,14	2278420,07
Контур 20		
100	284496,39	2278290,05
101	284501,75	2278322,12
102	284503,41	2278332,02
103	284505,49	2278344,46
Контур 21		
104	284495,53	2278284,93
105	284493,08	2278270,28
106	284489,3	2278247,67
Контур 22		
107	284488,24	2278241,35
108	284486,89	2278233,27
109	284480,26	2278193,65
110	284477,65	2278178,07
Контур 23		
111	284475,62	2278165,93
112	284461,05	2278078,84
Контур 24		
113	284460,28	2278074,21
114	284431,05	2277899,52
Контур 25		
115	284430,06	2277893,61
116	284429,64	2277891,07

№ точки	МСК-69	
	X	Y
117	284417,25	2277817,02
Контур 26		
118	284416,14	2277810,38
119	284404,91	2277743,23
120	284398,17	2277702,94
121	284391,43	2277662,64
122	284386,47	2277633,01
Контур 27		
123	284384,76	2277622,79
124	284377,97	2277568,16

46. Перечень координат характерных точек границ зон планируемого размещения линейных объектов представлен в таблице 2.

Таблица 2

№ точки	МСК-69	
	X	Y
1	283786,89	2278719,09
2	283721,27	2278759,36
3	283603,99	2278858,88
4	283597,58	2278853,03
5	283593,06	2278848,40
6	283589,68	2278844,65
7	283585,57	2278839,73
8	283581,61	2278834,59
9	283577,86	2278829,07
10	283582,37	2278825,87
11	283584,78	2278829,26
12	283630,89	2278790,90
13	283683,78	2278746,91
14	283719,54	2278720,34
15	283780,39	2278683,11
16	283815,89	2278663,80
17	283825,16	2278660,05
18	283900,37	2278639,51
19	283953,17	2278629,33
20	283986,73	2278619,02
21	284013,90	2278610,67
22	284015,61	2278615,99
23	284055,56	2278605,07
24	284062,79	2278607,02
25	284068,76	2278606,39
26	284079,10	2278604,74
27	284100,74	2278608,94
28	284118,16	2278604,57
29	284118,30	2278605,08
30	284118,34	2278605,29
31	284156,86	2278596,59

№ точки	МСК-69	
	X	Y
32	284171,07	2278597,20
33	284206,84	2278595,10
34	284205,00	2278586,84
35	284202,75	2278576,75
36	284288,88	2278596,48
37	284485,88	2278641,54
38	284517,23	2278634,76
39	284542,70	2278627,22
40	284550,77	2278615,23
41	284542,71	2278566,94
42	284520,70	2278435,37
43	284503,41	2278332,02
44	284501,75	2278322,12
45	284493,08	2278270,28
46	284486,89	2278233,27
47	284480,26	2278193,65
48	284429,64	2277891,07
49	284404,91	2277743,23
50	284398,17	2277702,93
51	284391,43	2277662,64
52	284384,76	2277622,79
53	284377,97	2277568,16
54	284376,63	2277557,07
55	284410,08	2277542,48
56	284413,47	2277539,77
57	284416,92	2277560,44
58	284422,13	2277591,62
59	284425,45	2277611,46
60	284427,80	2277625,52
61	284447,19	2277741,51
62	284461,19	2277825,31
63	284471,40	2277886,38
64	284500,44	2278060,11
65	284504,15	2278082,31
66	284509,57	2278114,75
67	284523,55	2278198,39
68	284524,85	2278206,24
69	284530,77	2278241,61
70	284535,00	2278266,94
71	284538,99	2278290,79
72	284540,29	2278298,60
73	284583,24	2278555,56
74	284589,16	2278590,99
75	284592,68	2278612,05
76	284602,45	2278620,52
77	284603,72	2278623,02
78	284605,70	2278636,24
79	284601,89	2278636,70

№ точки	МСК-69	
	X	Y
80	284602,65	2278642,98
81	284606,58	2278642,50
82	284607,49	2278649,66
83	284609,09	2278656,09
84	284603,00	2278657,41
85	284600,37	2278657,98
86	284600,71	2278660,05
87	284596,25	2278665,21
88	284593,62	2278666,70
89	284581,44	2278667,27
90	284581,06	2278664,77
91	284572,65	2278665,96
92	284547,00	2278663,06
93	284511,99	2278669,90
94	284476,56	2278667,43
95	284411,96	2278653,79
96	284403,41	2278651,55
97	284354,66	2278639,83
98	284287,50	2278628,20
99	284182,82	2278630,06
100	284110,88	2278625,39
101	284053,02	2278630,95
102	284055,11	2278633,53
103	284041,26	2278635,49
104	284038,70	2278632,33
105	284033,06	2278632,87
106	283980,27	2278658,44
107	283947,52	2278657,52
108	283837,95	2278694,31
109	283830,53	2278697,31
1	283786,89	2278719,09

47. Перечень координат характерных точек границ зон планируемого размещения линейных объектов, подлежащих реконструкции в связи с изменением их местоположения представлен в таблице 3.

Таблица 3

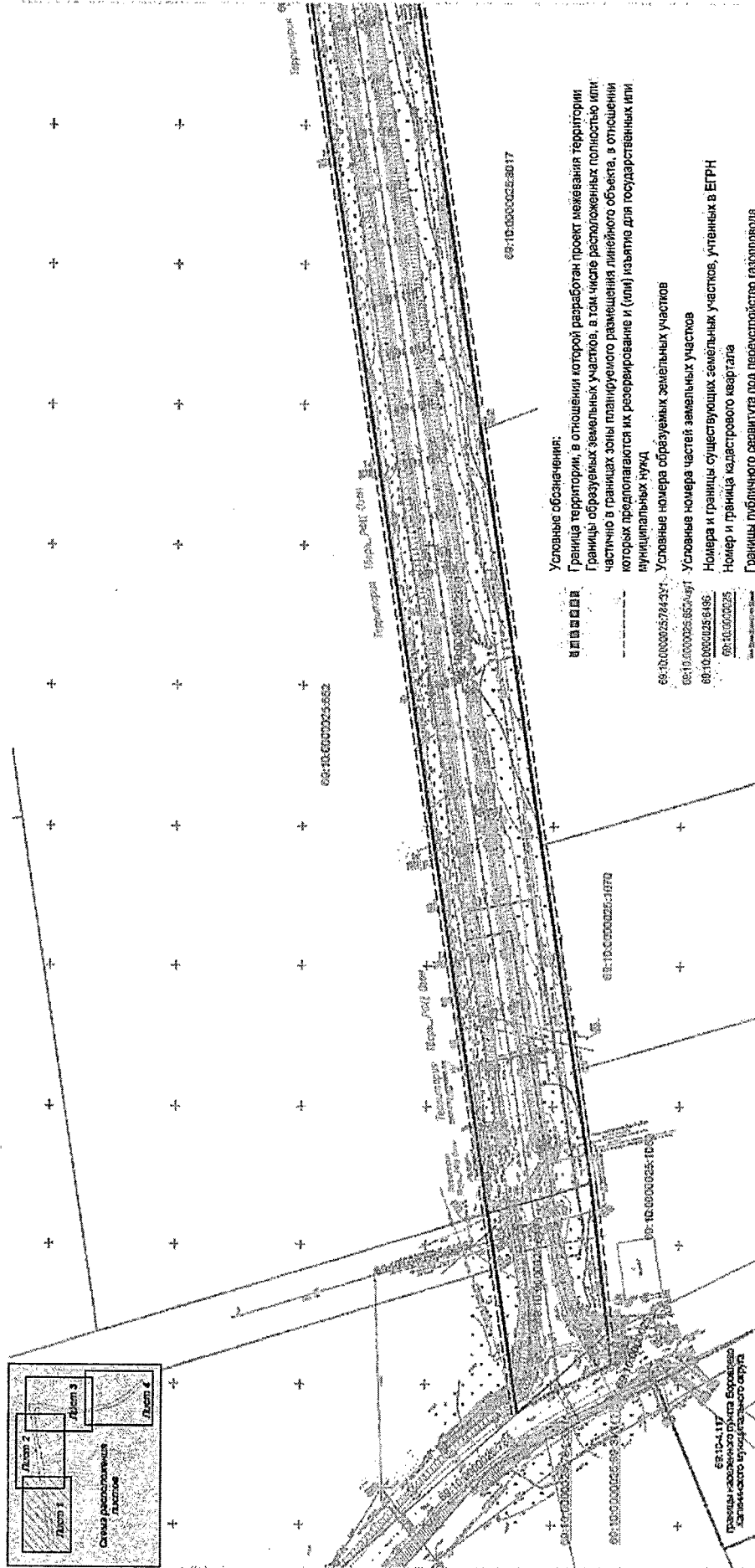
№ точки	МСК-69	
	X	Y
переустройство водопровода		
Контур 1		
1	284436,06	2277719,13
2	284408,72	2277723,8
3	284387,62	2277606,2
4	284388,96	2277596,81
5	284395,87	2277595,55
6	284416,81	2277712,27
7	284434,38	2277709,27

№ точки	МСК-69	
	X	Y
переустройство сетей связи		
Контур 2		
1	284485,55	2278639,89
2	284517,44	2278635,74
3	284543,32	2278628,08
4	284556,92	2278607,09
5	284582,07	2278604,01
6	284584,69	2278603,69
7	284585,65	2278609,66
8	284600,26	2278623,26
9	284601,32	2278631,94
10	284599,33	2278632,18
11	284598,37	2278624,23
12	284583,78	2278610,66
13	284583,02	2278605,91
14	284582,31	2278606
15	284558,09	2278608,96
16	284544,6	2278629,79
17	284517,85	2278637,71
18	284485,8	2278641,87
переустройство газопровода		
Контур 3		
1	284490,95	2278670,51
2	284486,14	2278670,44
3	284484,19	2278634,18
4	284489,3	2278634,09
5	284489,46	2278639,08
6	284490,88	2278665,51
7	284491,02	2278665,51
Контур 4		
1	284272,4	2278627,94
2	284268,46	2278627,29
3	284212,37	2278629,76
4	284183,52	2278631,14
5	284167,84	2278629,55
6	284110,97	2278626,04
7	284107,12	2278626,42
8	284077,25	2278629,43
9	284051,85	2278631,95
10	284033,79	2278633,77
11	284022,61	2278639,09
12	284021,32	2278636,37
13	283973,77	2278658,73
14	283970,23	2278651,12
15	283951,18	2278657,93
16	283948,37	2278653,34
17	283951,29	2278651,43
18	283945,06	2278634,18

№ точки	МСК-69	
	X	Y
19	283944,95	2278629,32
20	283948,24	2278628,25
21	283956,71	2278651,71
22	283972,31	2278646,13
23	283975,7	2278653,4
24	284023,21	2278631,06
25	284024,5	2278633,76
26	284032,7	2278629,86
27	284051,46	2278627,97
28	284076,11	2278625,52
29	284074,92	2278606,11
30	284075,25	2278602,91
31	284078,65	2278603,26
32	284079,09	2278604,7
33	284078,93	2278606,19
34	284080,1	2278625,12
35	284106,72	2278622,44
36	284110,9	2278622,03
37	284168,17	2278625,56
38	284183,63	2278627,13
39	284208,98	2278625,92
40	284208,06	2278600,62
41	284206,06	2278599,34
42	284208,75	2278595,13
43	284212,96	2278597,82
44	284213,98	2278625,69
45	284273,2	2278623,08
46	284272,41	2278627,89
Контур 5		
1	283652,41	2278802,37
2	283656,3	2278803,32
3	283653,73	2278813,82
4	283622,21	2278799,43
5	283623,12	2278795,88
6	283627	2278796,88
7	283626,92	2278797,19
8	283650,99	2278808,17
переустройство линии электропередачи		
Контур 6		
1	283642,41	2278782,79
2	283640,99	2278770,61
3	283620,63	2278798,89
4	283615,8	2278806,06
5	283594,52	2278823,76
6	283596,9	2278822,58
7	283597,78	2278824,37
8	283589,89	2278828,28
9	283591,13	2278828,59

№ точки	МСК-69	
	X	Y
10	283590,65	2278830,53
11	283587,78	2278829,81
12	283582,12	2278859,04
13	283563,49	2278876,19
14	283554,42	2278884,54
15	283553,39	2278883,23
16	283553,72	2278882,92
17	283580,26	2278858,16
18	283586,06	2278828,19
19	283614,31	2278804,69
20	283618,99	2278797,75
21	283640,7	2278767,6
22	283640,67	2278767,36
23	283642,64	2278767,23
24	283648,81	2278771,94
25	283650,21	2278769,62
26	283651,94	2278769,14
27	283654,27	2278771,45
28	283644,8	2278782,67
29	283659,06	2278798,08
30	283661,59	2278800,93
31	283672,44	2278790,83
32	283673,81	2278792,29
33	283661,61	2278803,64
34	283656,73	2278800,23
35	283644,47	2278786,81
переустройство сетей связи		
Контур 7		
1	284553,13	2278557,62
2	284578,98	2278553,42
3	284579,29	2278555,39
4	284553,45	2278559,59
переустройство сетей связи		
Контур 8		
1	284533,06	2278435,82
2	284559,28	2278420,01
3	284560,32	2278421,72
4	284534,05	2278437,55

Раздел II
Проект межевания территории
Подраздел I. Графическая часть
Чертеж межевания территории



Условные обозначения:

Граница территории, в отношении которой разработан проект межевания территории
Границы образуемых земельных участков, в том числе расположенных полностью или частично в границах зоны планируемого размещения линейного объекта, в отношении которых предполагается их резервирование и (или) изъятие для государственных или муниципальных нужд

68-10-0000025-0784-3/1

68-10-0000025-0520-4/1

68-10-0000025-0495

68-10-0000025

68-10-0000025

68-10-0000025-1070

68-10-0000025-1050

68-10-0000025-1030

68-10-0000025-1010

68-10-0000025-0990

68-10-0000025-0970

68-10-0000025-0950

68-10-0000025-0930

68-10-0000025-0910

68-10-0000025-0890

68-10-0000025-0870

68-10-0000025-0850

- Условные номера образуемых земельных участков
- Условные номера частей земельных участков
- Номера и границы существующих земельных участков, учтенных в ЕГРН
- Номер и граница кадастрового квартала
- Границы публичного сервитута под переустройство газопровода
- Границы публичного сервитута под переустройство линии электропередачи
- Границы публичного сервитута под размещение строительного городка
- Границы публичного сервитута под переустройство водопровода
- Границы публичного сервитута под переустройство линии связи
- Граница населенного пункта (нанесена на основании сведений Единого государственного реестра недвижимости)
- Устанавливаемые красные линии
- Линии отступа от красных линий

68-10-0000025-0017

68-10-0000025-0532

68-10-0000025-1070

68-10-0000025-1050

68-10-0000025-1030

68-10-0000025-1010

68-10-0000025-0990

68-10-0000025-0970

68-10-0000025-0950

68-10-0000025-0930

68-10-0000025-0910

68-10-0000025-0890

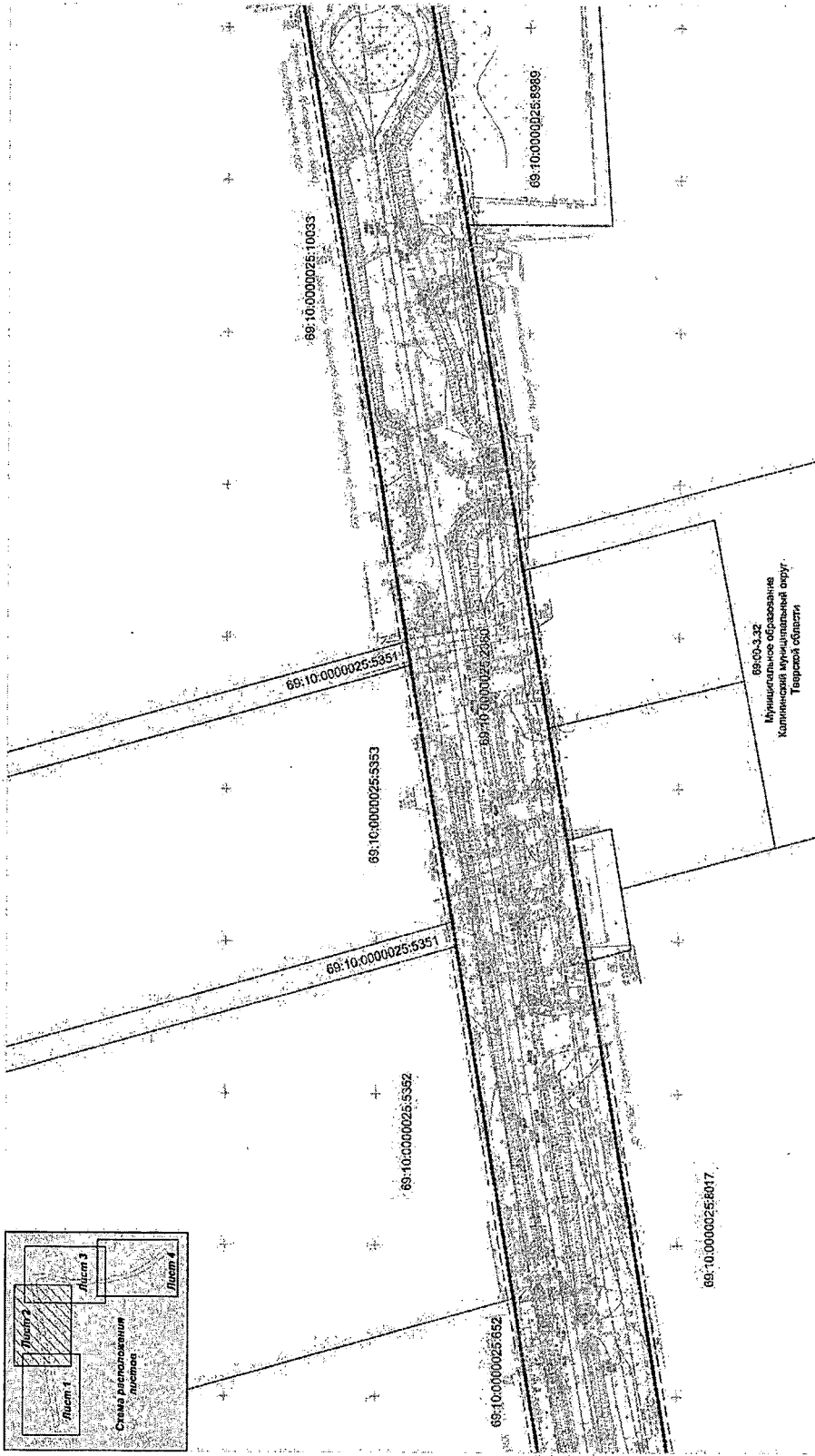
68-10-0000025-0870

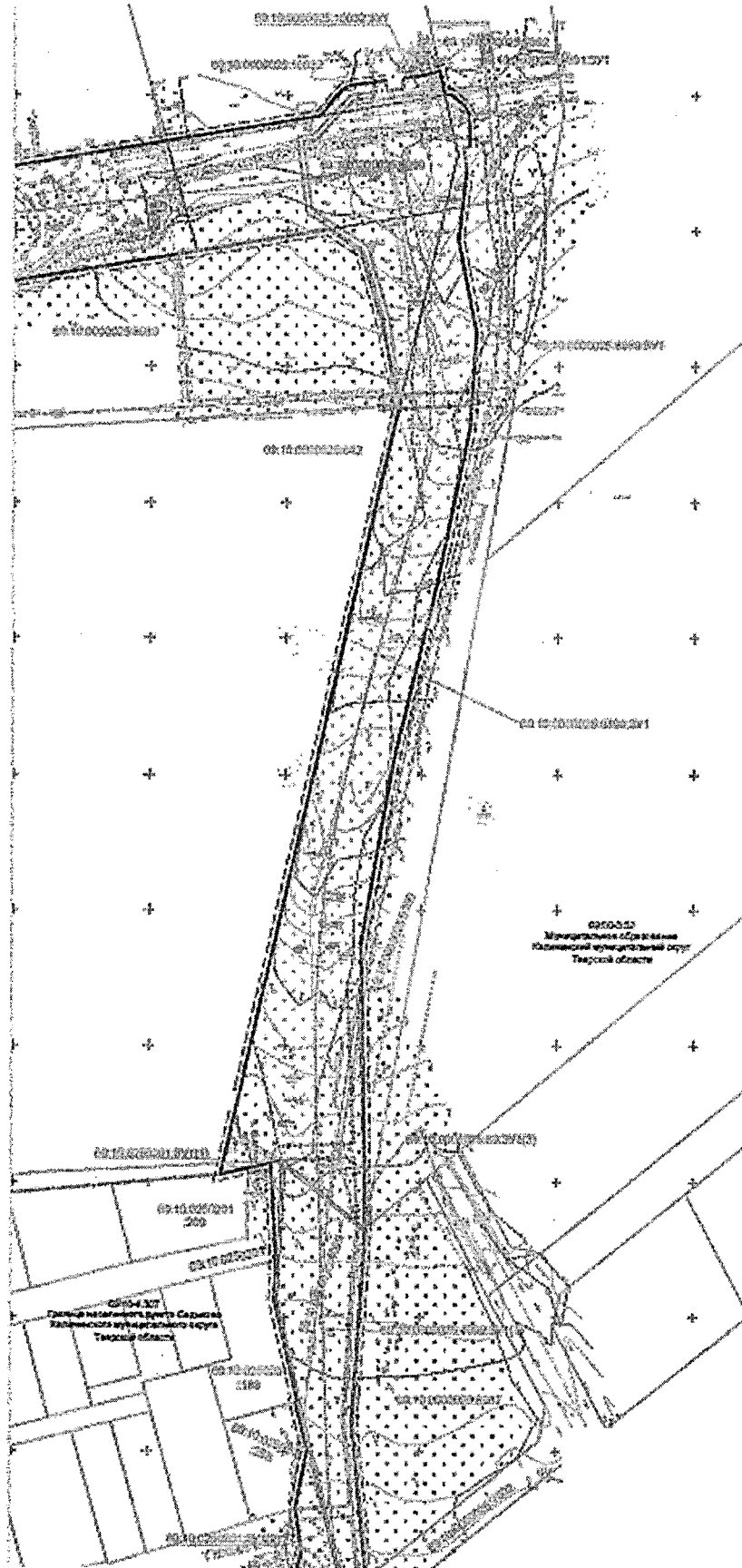
68-10-0000025-0850

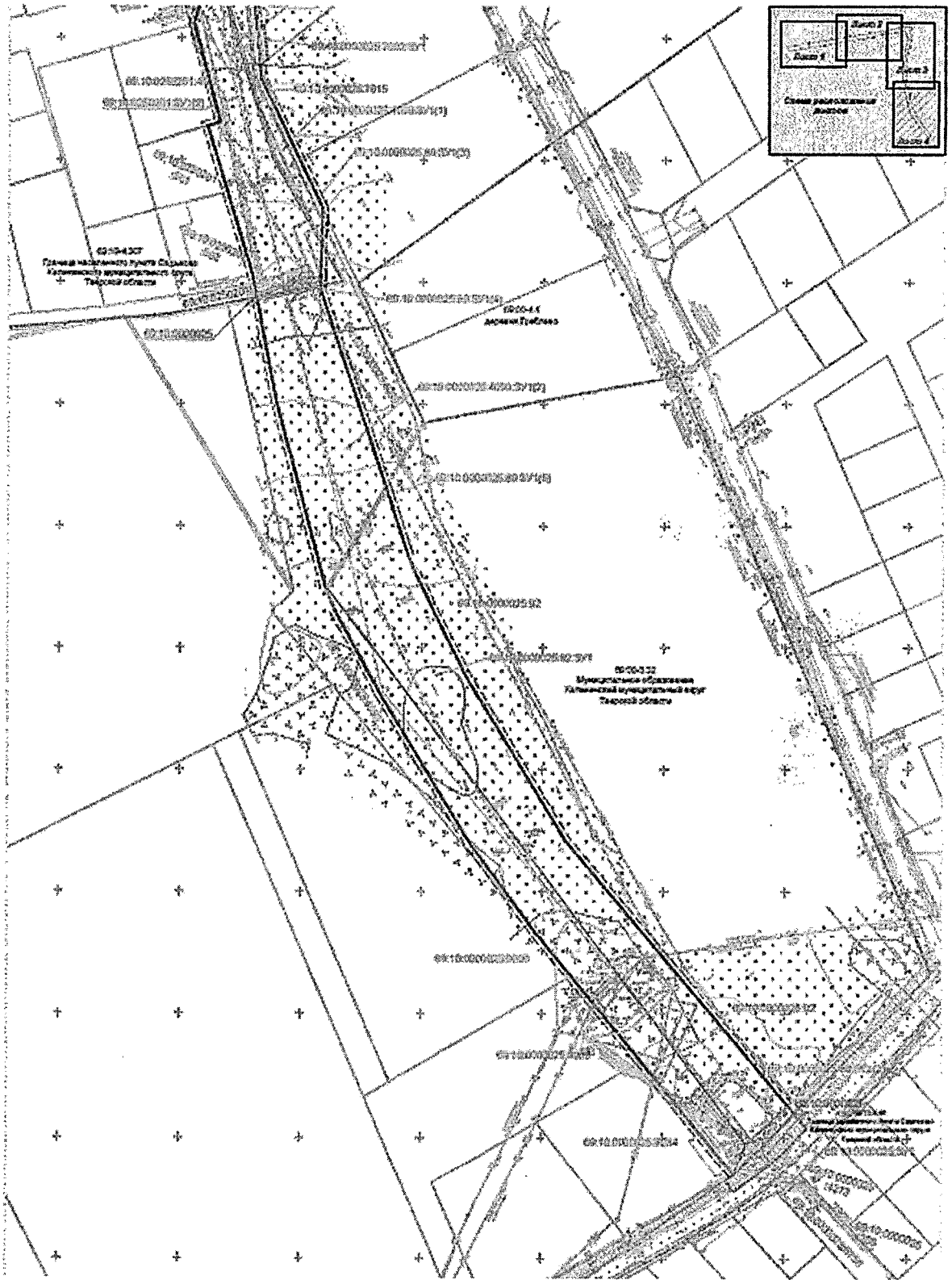
68-10-0000025-0830

68-10-0000025-0810

68-10-0000025-0810
границы населенного пункта Бороздино
Капшинского муниципального округа







Подраздел II. Текстовая часть

48. Перечень образуемых земельных участков представлен в таблице 4.

Таблица 4

№ п/п	Кадастровые номера земельных участков, из которых образуются земельные участки	Место положения, по сведениям ЕГРН	Площадь земельного участка, по сведениям ЕГРН, кв. м	Категория земель, по сведениям ЕГРН	Вид разрешенного использования, по сведениям ЕГРН	Условные номера образуемых земельных участков	Площадь образуемых земельных участков, кв. м	Способы образования земельных участков	Сведения об отнесении (неотнесенности) образуемых земельных участков к территории общего пользования	Сведения о резервировании (или) изъятии для государственных или муниципальных нужд	Перечень и адреса объектов недвижимого имущества (по сведениям Единого государственного реестра недвижимости)	Сведения об отнесении образуемого земельного участка к определенной категории земель	Вид права	Вид разрешенного использования	
1	69:10:0000025:784	Тверская область, р-н Калининский, с/п Бурашевское, д. Боровлево	26609	Земли промышленности, энергетики, транспорта, связи, радиовещания, телевидения, информатики, земли для обеспечения космической деятельности, обороны, безопасности и земли иного специального назначения (далее -	Под автомобильную дорогу общего пользования регионального значения. Подъезд к промышленной зоне Боровлево	69:10:0000025:784:ЗУ 1	31	-	Территория общего пользования	-	-	Земли промышленности	Собственность/постоянное (бесспорное) пользование	Субъект Российской Федерации Тверская область/государственное казенное учреждение Тверской области «Дирекция территориального дорожного фонда Тверской области», ИНН: 6905009018	Автомобильный транспорт

№ п/п	Кадастровые номера земельных участков, из которых образуются земельные участки	Местоположение, по сведениям ЕГРН	Площадь земельного участка, по сведениям ЕГРН, кв. м	Категория земель, по сведениям ЕГРН	Вид разрешенного пользования, по сведениям ЕГРН	Условные номера образующих земельных участков	Площадь образующих земельных участков, кв. м	Способы образования земельных участков	Сведения об отнесении (неотнесении) образующих земельных участков к территории общего пользования	Сведения о резервировании (или) изъятии для государственных или муниципальных нужд	Перечень и адреса объектов недвижимости (по сведениям Единого государственного реестра недвижимости)	Сведения об отнесении образуемого земельного участка к определенной категории земель	Вид права	Правообладатель	Вид разрешенного использования
2	69:10:000000025:89	Тверская область, р-н Калининский, с/п Бурашевское, земельные участки в границах земель СПК «Андрейково»	14 570 002	Земли сельскохозяйственного назначения	Для ведения сельского хозяйства	69:10:0000025:89:3У1	164	Раздел земельного участка с сохранением исходного участка в измененных границах	Территория общего пользования	Подлежит изъятию после раздела	69:10:0250201:197-Российская Федерация, Тверская область, р-н Калининский, с/п Бурашевское, д. Садыково	Земли промышленности	Постоянное (бессрочное) пользование	СПК «Андрейково»	Автомобильный транспорт
3						69:10:0000025:89:3У1	142								
4						69:10:0000025:89:3У1	296								
5						69:10:0000025:89:3У1	29								
6						69:10:0000025:89:3У1	45								
7						Итого 69:10:0000025:89:3У1	512								

№ п/п	Кадастровые номера земельных участков, из которых образуются земельные участки	Местоположение, по сведениям ЕГРН	Площадь земельного участка, по сведениям ЕГРН, кв. м	Категория земель, по сведениям ЕГРН	Вид разрешенного пользования, по сведениям ЕГРН	Условные номера образуемых земельных участков	Площадь образуемых земельных участков, кв. м	Способы образования земельных участков	Сведения об отнесении (неотнесении) образуемых земельных участков к территории общего пользования	Сведения о резервировании (или) изъятии для государственных или муниципальных нужд	Перечень и адреса объектов недвижимого имущества (по сведениям Единого государственного реестра недвижимости)	Сведения об отнесении образуемого земельного участка к определенной категории земель	Вид права	Правообладатель	Вид разрешенного пользования, формирования земельного участка
		лининский, с/п Бурашевское, д. Симонново						находящихся в государственной неразграниченной собственности		до момента образования					
8	69:10:0250201	Граница населенного пункта Садыково Бурашевского сельского поселения Калининского района	-	-	-	69:10:0250201:ЗУ1(1)	82	Образование земель, находящихся в государственной собственности	Территория общего пользования	Подлежит резервированию до момента образования	69:10:0250201:197-Российская Федерация, Тверская область, р-н Калининский, с/п Бурашевское, д. Садыково	Земли населенных пунктов	-	-	Автомобильный транспорт

№ п/п	Кадастровые номера земельных участков, из которых образуются земельные участки	Местоположение, по сведениям ЕГРН	Площадь земельного участка, по сведениям ЕГРН, кв. м	Категория земель, по сведениям ЕГРН	Вид разрешенного пользования, по сведениям ЕГРН	Условные номера образуемых земельных участков	Площадь образуемых земельных участков, кв. м	Способы образования земельных участков	Сведения об отнесении (неотнесении) образуемых земельных участков к территории общего пользования	Сведения о резервировании и (или) изъятии для государственных или муниципальных нужд	Перечень и адреса объектов недвижимого имущества (по сведениям Единого государственного реестра недвижимости)	Сведения об отнесении образуемого земельного участка к определенной категории земель	Вид права	Правообладатель	Вид разрешенного пользования формируемого земельного участка
		Тверской области													
9	69:10:0250201	Граница населенного пункта Садыково Бурашевского сельского поселения Калининского района Тверской области	2937	-	-	69:10:0250201:ЗУ1(2)	2937	Образование земель, находящихся в государственной неразграниченной собственности	Территория общего пользования	Подлежит резервированию до момента образования	69:10:0250201:197-Российская Федерация, Тверская область, р-н Калининский, с/п Бурашевское, д. Садыково; 69:10:0000000:743-Тверская область, р-н Калининский, с/п Бурашевское, д. Бирюлино	Земли населенных пунктов	-	-	Автомобильный транспорт
			Итого 3019			69:10:0250201:ЗУ1	3019								
10	69:10:000025:6496	местоположение	2592	Земли промышленности	Коммунальное	-	2592	-	Территория общего	Подлежит изъятию	69:10:0000025:1314-Тверская область,	Земли промышленности	Собственность/	ООО «Боровлево»/	Автомобильный

№ п/п	Кадастровые номера земельных участков, из которых образуются земельные участки	Местоположение, по сведениям ЕГРН	Площадь земельного участка, по сведениям ЕГРН, кв. м	Категория земель, по сведениям ЕГРН	Вид разрешенного пользования, по сведениям ЕГРН	Условные номера образуемых земельных участков	Площадь образуемых земельных участков, кв. м.	Способы образования земельных участков	Сведения об отнесении (неотнесении) образуемых земельных участков к территории общего пользования	Сведения о резервировании и (или) изъятии для государственных или муниципальных нужд	Перечень и адреса объектов недвижимости (по сведениям Единого государственного реестра недвижимости)	Сведения об отнесении образуемого земельного участка к определенной категории земель	Вид права	Сведения об отнесении образуемого земельного участка к определенной категории земель	Вид разрешенного пользования	Вид разрешенного пользования
		установлено относительно ориентира, расположенного в границах участка. Почтовый адрес ориентира: Тверская область, р-н Калининский, с/п Бурашевское, зона Боровлево-2, комплекс № 1А			обслуживание				пользования		р-н Калининский, с/п Бурашевское, зона Боровлево-2, комплекс № 1 А; 69:10:0000025:130 9-Тверская область, р-н Калининский, с/п Бурашевское, зона Боровлево-2, комплекс № 1А		Сервитут (право) / Сервитут (право)	ООО «Парус Управление Активами», ИНН: 9725033031 / ООО «Интернет Логистика», ИНН: 6949003359	Сервитут (право) / Сервитут (право)	порт

№ п/п	Кадастровые номера земельных участков, из которых образуются земельные участки	Местоположение, по сведениям ЕГРН	Площадь земельного участка, по сведениям ЕГРН, кв. м	Категория земель, по сведениям ЕГРН	Вид разрешенного пользования, по сведениям ЕГРН	Условные номера образуемых земельных участков	Площадь образуемых земельных участков, кв. м	Способы образования земельных участков	Сведения об отнесении (неотнесении) образуемых земельных участков к территории общего пользования	Сведения о резервировании и (или) изъятии для государственных или муниципальных нужд	Перечень и адреса объектов недвижимости (по сведениям Единого государственного реестра недвижимости)	Сведения об отнесении образуемого земельного участка к определенной категории земель	Вид права	Правообладатель	Вид разрешенного пользования
11	69:10:000025:2380	Тверская область, р-н Калининский, с/п Бурашевское, д. Садьково	40135	Земли промышленности	Для строительства промышленно-логистического комплекса	-	40135	Территория общего пользования	-	-	69:10:0000025:131 4-Тверская область, р-н Калининский, с/п Бурашевское, промышленная зона Боровлево-2, комплекс № 1А; 69:10:0000025:1309-Тверская область, р-н Калининский, с/п Бурашевское, промышленная зона Боровлево-2, комплекс № 1А; 69:10:0000025:6668-Российская Федерация, Тверская область, р-н Калининский, с/п Бурашевское, д. Садьково; 69:10:0000025:525 7-Тверская область, р-н Калининский, с/п Бурашевское, промышленная зона Боровлево-2, Комплекс № 1А;	Земли промышленности	Собственность/Сервитут (правов)/Частный сервитут	Муниципальное образование Бурашевское сельское поселение Калининского района Тверской области/ООО «Волокал», ИНН: 6950172312 /ООО «ГОЭПРО» и др./ООО «Интернет Логистика»	Автомобильный транспорт

№ п/п	Кадастровые номера земельных участков, из которых образуются земельные участки	Местоположение, по сведениям ЕГРН	Площадь земельного участка, по сведениям ЕГРН, кв. м	Категория земель, по сведениям ЕГРН	Вид разрешенного пользования, по сведениям ЕГРН	Условные номера образующих земельных участков	Площадь образующих земельных участков, кв. м	Способы образования земельных участков	Сведения об отнесении (неотнесении) образующих земельных участков к территории общего пользования	Сведения о резервировании (или) изъятии для государственных или муниципальных нужд	Перечень и адреса объектов недвижимости (по сведениям Единого государственного реестра недвижимости)	Сведения об отнесении образуемого земельного участка к определенной категории земель	Вид права	Правообладатель	Вид разрешенного использования земельного участка
12	69:10:000025:8990	Российская Федерация, Тверская область,	4175	Земли сельскохозяйственного назначения	Для сельскохозяйственного производства	-	4175	-	Территория общего пользования	-	69:10:0000025:213 4-Тверская область, р-н Калининский, с/п Бурашевское, промзона Боровлево-2, комплекс № 1А; 69:10:0000025: 8444-Тверская область, р-н Калининский, с/п Бурашевское, д. Садыково; 69:10:0000025: 2146-Тверская область, р-н Калининский, с/п Бурашевское, торгово-промышленная зона Боровлево-2, № 1 В, д б/н	Земли промышленности	Собственность	Тверская область	Автомобильный транспорт

№ п/п	Кадастровые номера земельных участков, из которых образуются земельные участки	Местоположение, по сведениям ЕГРН	Площадь земельного участка, по сведениям ЕГРН, кв. м	Категория земель, по сведениям ЕГРН	Вид разрешенного пользования, по сведениям ЕГРН	Условные номера образуемых земельных участков	Площадь образуемых земельных участков, кв. м.	Способы образования земельных участков	Сведения об отнесении (неотнесении) образуемых земельных участков к территории общего пользования	Сведения о резервировании и (или) изъятии для государственных или муниципальных нужд	Перечень и адреса объектов недвижимого имущества (по сведениям Единого государственного реестра недвижимости)	Сведения об отнесении образуемого земельного участка к определенной категории земель	Вид права	Правообладатель	Вид разрешенного пользования, формирования земельного участка
13	69:10:000025:10032	Твердская область, р-н Калининский, Бурашевское с/п, в районе д. Садыково	35059	Земли промышленности	Для строительства промышленно-логистического комплекса, производства водосточной деятельности	69:10:000025:10032:ЗУ1	336	Раздел земельного участка с сохранением исходного участка в изъятых границах	Территория общего пользования	Подлежит изъятию после раздела	-	Земли промышленности	Собственность	ООО «ТЕК-КОМ ИНВЕСТИЦИИ», ИНН: 6949116289	Автомобильный транспорт
14	69:10:000025:9391	Российская Федерация,	1653	Земли сельскохозяйственного назначения	Для ведения сельского хозяйства	69:10:000025:9391:3У1	215	Раздел земельного участка	Территория общего пользования	Подлежит изъятию после раздела	-	Земли промышленности	Собственность	Рыбаков Алексей Евгеньевич	Автомобильный транспорт

№ п/п	Кадастровые номера земельных участков, из которых образуются земельные участки	Местоположение, по сведениям ЕГРН	Площадь земельного участка, по сведениям ЕГРН, кв. м	Категория земель, по сведениям ЕГРН	Вид разрешенного пользования, по сведениям ЕГРН	Условные номера образующих земельных участков	Площадь образующих земельных участков, кв. м	Способы образования земельных участков	Сведения об отнесении (неотнесении) образующих земельных участков к территории общего пользования	Сведения о резервировании (или) изъятии для государственных или муниципальных нужд	Перечень и адреса объектов недвижимости (по сведениям Единого государственного реестра недвижимости)	Сведения об отнесении образуемого земельного участка к определенной категории земель	Вид права	Правообладатель	Вид разрешенного использования земельного участка
15	69:10:000025:8989	Тверская область, р-н Калининский, с/п Бурашевское, д. Садыково	12666	Земли промышленности	Для сельскохозяйственного производства	69:10:0000025:8989:3 У1	1168	Раздел земельного участка с хранением исходного участка в измененных границах	Территория общего пользования	Подлежит изъятию после раздела	-	Земли промышленности	Собственность	ООО «МИЛ-ФУДС», ИНН: 6949003920	Автомобильный транспорт

№ п/п	Кадастровые номера земельных участков, из которых образуются земельные участки	Местоположение, по сведениям ЕГРН	Площадь земельного участка, по сведениям ЕГРН, кв. м	Категория земель, по сведениям ЕГРН	Вид разрешенного пользования, по сведениям ЕГРН	Условные номера образующих земельных участков	Площадь образуемых земельных участков, кв. м.	Способы образования земельных участков	Сведения об отнесении (несении) образуемых земельных участков к территории общего пользования	Сведения о резервировании (или) изъятии для государственных или муниципальных нужд	Перечень и адреса объектов недвижимости (по сведениям Единого государственного реестра недвижимости)	Сведения об отнесении образуемого земельного участка к определенной категории земель	Вид права	Правообладатель	Вид разрешенного пользования, формирования земельного участка
16	69:10:000025:9390	Российская Федерация, Тверская область, р-н Калининский, Бурашевское с/п, д. Садыково	17200	Земли сельскохозяйственного назначения	Для ведения сельского хозяйства	69:10:0000025:9390:3 У1	10781	Раздел земельного участка с сохранением исходного участка в измененных границах	Территория общего пользования	Подлежит изъятию после раздела	69:10:0000025:8104-Российская Федерация, Тверская область, р-н Калининский	Земли промышленности	Собственность	Рыбаков Алексей Евгеньевич	Автомобильный транспорт
17	69:10:000025:4099	Тверская область, р-н Калининский, Бурашевское с/п, примерно в 1 м на юго-востоке от	15185	Земли сельскохозяйственного назначения	Для сельскохозяйственного производства	69:10:0000025:4099:3 У1(1)	3573	Раздел земельного участка с сохранением исходного участка в измененных границах	Территория общего пользования	Подлежит изъятию после раздела	69:10:0000025:8104-Российская Федерация, Тверская область, р-н Калининский, с/п Бурашевское, д. Садыково	Земли промышленности	Собственность	Власенко Константин Владимирович	Автомобильный транспорт

№ п/п	Кадастровые номера земельных участков, из которых образуются земельные участки	Местоположение, по сведениям ЕГРН	Площадь земельного участка, по сведениям ЕГРН, кв. м	Категория земель, по сведениям ЕГРН	Вид разрешенного пользования, по сведениям ЕГРН	Условные номера образуемых земельных участков	Площадь образуемых земельных участков, кв. м.	Способы образования земельных участков	Сведения об отнесении (неотнесении) образуемых земельных участков к территории общего пользования	Сведения о резервировании и (или) изъятии для государственных или муниципальных нужд	Перечень и адреса объектов недвижимости (по сведениям Единого государственного реестра недвижимости)	Сведения об отнесении образуемого земельного участка к определенной категории земель	Вид права	Правообладатель	Вид разрешенного использования земельного участка
18	69:10:000000025:4099	д. Садыково из земель СПК «Андрейково» Тверская область, р-н Калининский, Бурашевское с/п, примерно в 1 м на юго-востоке от д. Садыково из земель СПК «Андрейково»	15185	Земли сельскохозяйственного назначения	Для сельскохозяйственного производства	69:10:0000025:4099:3 У1(2)	7012	Раздел земельного участка а с сохранением исходного участка в измененных границах	Территория общего пользования	Подлежит изъятию после раздела	-	Земли промышленности	Собственность	Власенко Константин Владимирович	Автомобильный транспорт

№ п/п	Кадастровые номера земельных участков, из которых образуются земельные участки	Место положения, по сведениям ЕГРН	Площадь земельного участка, по сведениям ЕГРН, кв. м	Категория земель, по сведениям ЕГРН	Вид разрешенного использования, по сведениям ЕГРН	Условные номера образующих земельных участков	Площадь образующих земельных участков, кв. м.	Способы образования земельных участков	Сведения об отнесении (неотнесении) образующих земельных участков к территории общего пользования	Сведения о резервировании (или) изъятии для государственных или муниципальных нужд	Перечень и адреса объектов недвижимости (по сведениям Единого государственного реестра недвижимости)	Сведения об отнесении образуемого земельного участка к определенной категории земель	Вид права	Правообладатель	Вид разрешенного использования, формирования образуемого земельного участка
		Бурашевское с/п, район д. Греблево					80575	ка в измененных границах							
			Итого												

Примечание:

- 1) целевое назначение лесов, вид (виды) разрешенного использования лесного участка, количественные и качественные характеристики лесного участка, сведения о нахождении лесного участка в границах особо защитных участков лесов не указаны в связи с отсутствием границы образуемых и (или) изменяемых лесных участков;
- 2) перечень кадастровых номеров существующих земельных участков, на которых линейный объект может быть размещен на условиях сервитута, публичного сервитута, их адреса или описание местоположения, перечень и адреса расположенных на таких земельных участках объектов недвижимого имущества (при наличии сведений о них в Едином государственном реестре недвижимости) не представлен в связи с отсутствием земельных участков, на которых линейный объект может быть размещен на условиях сервитута, публичного сервитута.

49. Перечень координат характерных точек образуемых земельных участков в системе координат, используемой для ведения Единого государственного реестра недвижимости представлена в таблице 5.

Таблица 5

Каталог координат образуемого ЗУ 69:10:0000025:89:ЗУ1(1)		
№ точки	х	у
1	284397,95	2277552,18
2	284395,82	2277548,7
3	284376,63	2277557,07
4	284377,97	2277568,16
1	284397,95	2277552,18
Каталог координат образуемого ЗУ 69:10:0000025:784:ЗУ1		
№ точки	х	у
1	284410,08	2277542,48
2	284395,82	2277548,7
3	284397,95	2277552,18
1	284410,08	2277542,48
Каталог координат образуемого ЗУ 69:10:0000025:10032:ЗУ1		
№ точки	х	у
1	284600,35	2278657,98
2	284609,09	2278656,08
3	284607,49	2278649,66
4	284606,58	2278642,5
5	284602,65	2278642,98
6	284601,89	2278636,7
7	284605,7	2278636,24
8	284603,72	2278623,02
9	284602,45	2278620,52
10	284592,68	2278612,05
1	284600,35	2278657,98
Каталог координат образуемого ЗУ 69:10:0000025:9391:ЗУ1		
№ точки	х	у
1	284572,65	2278665,96
2	284581,06	2278664,77
3	284581,44	2278667,27
4	284593,62	2278666,7
5	284596,25	2278665,21
6	284600,71	2278660,05
7	284600,37	2278657,98
8	284578,48	2278662,73
9	284558,2	2278658,09
10	284559,27	2278664,44
1	284572,65	2278665,96
Каталог координат образуемого ЗУ 69:10:0000025:8989:ЗУ1		
№ точки	х	у
1	284557,92	2278658,02
2	284550,77	2278615,23
3	284542,7	2278627,22
4	284517,23	2278634,76

5	284485,88	2278641,54
1	284557,92	2278658,02
Каталог координат образуемого ЗУ 69:10:0000025:9390:ЗУ1		
№ точки	х	у
1	284411,96	2278653,79
2	284476,56	2278667,43
3	284511,99	2278669,9
4	284547	2278663,06
5	284559,27	2278664,44
6	284558,2	2278658,09
7	284485,88	2278641,54
8	284292,48	2278597,28
9	284288,88	2278596,48
10	284233,88	2278593,83
11	284225,88	2278593,98
12	284206,84	2278595,1
13	284207,8	2278599,4
14	284182,82	2278630,06
15	284287,5	2278628,2
16	284354,66	2278639,83
17	284403,41	2278651,55
1	284411,96	2278653,79
Каталог координат образуемого ЗУ 69:10:0000025:89:ЗУ1(2)		
№ точки	х	у
1	284207,8	2278599,4
2	284206,84	2278595,1
3	284171,07	2278597,2
4	284156,86	2278596,59
1	284207,8	2278599,4
Каталог координат образуемого ЗУ 69:10:0000025:89:ЗУ1(3)		
№ точки	х	у
1	284207,8	2278599,4
2	284156,86	2278596,59
3	284111,31	2278606,88
4	284055,17	2278620,71
5	284000,39	2278637,83
6	283965,4	2278658,02
7	283967,26	2278658,07
8	284000,68	2278638,83
9	284055,32	2278621,75
10	284111,49	2278607,9
11	284156,91	2278597,62
12	284205,77	2278600,29
13	284182,16	2278629,28
14	284182,82	2278630,06
1	284207,8	2278599,4
Каталог координат образуемого ЗУ 69:10:0000025:4099:ЗУ1(1)		
№ точки	х	у
1	284182,82	2278630,06
2	284182,16	2278629,28

3	284205,77	2278600,29
4	284156,91	2278597,62
5	284111,49	2278607,9
6	284055,32	2278621,75
7	284000,68	2278638,83
8	283967,26	2278658,07
9	283979,9	2278658,43
10	284033,06	2278632,87
11	284038,7	2278632,33
12	284110,88	2278625,39
1	284182,82	2278630,06
Каталог координат образуемого ЗУ 69:10:0250201:3У1(2)		
№ точки	х	у
1	284013,9	2278610,67
2	284015,61	2278615,99
3	284055,56	2278605,07
4	284062,79	2278607,02
5	284068,76	2278606,39
6	284079,1	2278604,74
7	284100,74	2278608,94
8	284118,16	2278604,57
9	284118,3	2278605,08
10	284118,34	2278605,29
11	284111,31	2278606,88
12	284054,11	2278621,04
13	284000,39	2278637,83
14	283965,4	2278658,02
15	283948,58	2278657,55
16	283943,6	2278631,18
17	283953,17	2278629,33
18	283986,73	2278619,02
1	284013,9	2278610,67
Каталог координат образуемого ЗУ 69:10:0000025:7002:3У1		
№ точки	х	у
1	284055,11	2278633,53
2	284053,03	2278630,96
3	284038,7	2278632,33
4	284041,26	2278635,49
1	284055,11	2278633,53
Каталог координат образуемого ЗУ 69:10:0000025:89:3У1(4)		
№ точки	х	у
1	283947,52	2278657,52
2	283948,58	2278657,55
3	283943,6	2278631,18
4	283942,45	2278631,4
1	283947,52	2278657,52
Каталог координат образуемого ЗУ 69:10:0000025:4099:3У1(2)		
№ точки	х	у
1	283947,52	2278657,52
2	283942,45	2278631,4

3	283900,37	2278639,51
4	283825,16	2278660,05
5	283815,89	2278663,8
6	283780,39	2278683,11
7	283719,54	2278720,34
8	283683,78	2278746,91
9	283584,78	2278829,26
10	283597,33	2278834,15
11	283824,31	2278661,19
12	283825,09	2278660,55
13	283866,49	2278684,72
1	283947,52	2278657,52
Каталог координат образуемого ЗУ 69:10:0000025:89:3У1(5)		
№ точки	х	у
1	283865,31	2278685,12
2	283866,49	2278684,72
3	283825,09	2278660,55
4	283824,31	2278661,19
1	283865,31	2278685,12
Каталог координат образуемого ЗУ 69:10:0000025:92:3У1		
№ точки	х	у
1	283830,53	2278697,31
2	283837,95	2278694,31
3	283865,31	2278685,12
4	283824,31	2278661,19
5	283597,33	2278834,15
6	283612,96	2278851,26
7	283721,27	2278759,36
8	283786,89	2278719,09
1	283830,53	2278697,31
Каталог координат образуемого ЗУ 69:10:0000025:89:3У1(2)		
№ точки	х	у
1	283609,8	2278853,94
2	283612,96	2278851,26
3	283597,33	2278834,15
4	283584,78	2278829,26
1	283609,8	2278853,94
Каталог координат образуемого ЗУ 69:10:0000025:3У1		
№ точки	х	у
1	283589,68	2278844,65
2	283593,06	2278848,4
3	283597,58	2278853,03
4	283603,99	2278858,88
5	283609,8	2278853,94
6	283584,78	2278829,26
7	283582,37	2278825,87
8	283577,86	2278829,07
9	283581,61	2278834,59
10	283585,57	2278839,73
1	283589,68	2278844,65

50. Публичный сервитут устанавливается в соответствии с пунктом 1 статьи 39.37 Земельного кодекса Российской Федерации. На указанные в таблице 6 земельные участки предусмотрено установление публичного сервитута. Обременение земельного участка сервитутом, публичным сервитутом не лишает правообладателя такого земельного участка прав владения, пользования и (или) распоряжения таким земельным участком. Срок публичного сервитута определяется решением о его установлении. Деятельность, для обеспечения которой устанавливается публичный сервитут, может осуществляться на земельном участке независимо от его целевого назначения и разрешенного использования, за исключением случаев, если осуществление данной деятельности не допускается в границах определенных зон, земель и территорий в соответствии с их режимом.

51. Характеристика участков, входящих в границы устанавливаемого публичного сервитута для переустройства коммуникаций, представлена в таблице 6.

Таблица 6

№ п/п	Кадастровый номер земельного участка	Местоположение	Площадь образуемого земельного участка, кв. м	Условный номер образуемого ЗУ/ЧЗУ	Категория земель	Вид разрешенного использования	Цель формирования части земельного участка
Публичный сервитут под размещение строительного городка							
1	69:10:0000025:8989	Российская Федерация, Тверская область, Калининский р-н, Бурашевское с/п, в районе д. Садьково	4134	69:10:0000025:8989/чзу1	Земли промышленности, энергетики, транспорта, связи, радиовещания, телевидения, информатики, земли для обеспечения космической деятельности, земли обороны, безопасности и земли иного специального назначения (далее - Земли промышленности)	Для сельскохозяйственного производства	Размещение линейного объекта: «Реконструкция автомобильной дороги общего пользования межмуниципального значения от промышленной зоны «Боровлево-2» до «ПК Аквариус»
Итого							
Публичный сервитут под переустройство коммуникаций (водопровод)							
1	69:10:0000025:6496	Местоположение установлено относительно ориентира, расположенного в границах участка. Почтовый адрес ориентира: Тверская область, р-н Калининский, с/п Бурашевское, д. Садьково	225	69:10:0000025:6496/чзу1	Земли промышленности	Коммунальное обслуживание	Размещение линейного объекта «Реконструкция автомобильной дороги общего пользования межмуниципального значения от промышленной зоны «Боровлево-2» до «ПК Аквариус»

№ п/п	Кадастровый номер земельного участка	Местоположение	Площадь образуемого земельного участка, кв. м	Условный номер образуемого ЗУ/ЧЗУ	Категория земель	Вид разрешенного использования	Цель формирования части земельного участка
2	69:10:0000025:2380	Тверская область, р-н Калининский, с/п Бурашевское, д. Садыково	1225	69:10:0000025:2380/чзу1	Земли промышленности	Для строительства промышленно-логистического комплекса	Размещение линейного объекта: «Реконструкция автомобильной дороги общего пользования межмуниципального значения от промышленной зоны «Боровлево-2» до «ПК Аквариус»
Итого			1450				
Публичный сервитут под переустройство коммуникаций (линии электропередачи)							
1	69:10:0000025:9008	Российская Федерация, Тверская область, р-н Калининский, с/п Бурашевское, в районе д. Садыково	135	69:10:0000025:9008/чзу1	Земли сельскохозяйственного назначения	Для ведения крестьянского (фермерского) хозяйства	Размещение линейного объекта: «Реконструкция автомобильной дороги общего пользования межмуниципального значения от промышленной зоны «Боровлево-2» до «ПК Аквариус»
2	69:10:0000025:8234	Российская Федерация, Тверская область, р-н Калининский, с/п Бурашевское, в районе д. Садыково	39	69:10:0000025:8234/чзу1	Земли промышленности	Склады	Размещение линейного объекта: «Реконструкция автомобильной дороги общего пользования межмуниципального значения от промышленной зоны «Боровлево-2» до «ПК Аквариус»
3	69:10:0000025:4099	Тверская область, р-н Калининский, Бурашевское с/п, примерно в 1 м на юго-восток от д. Садыково из земель СПК «Андрейково»	101	69:10:0000025:4099/чзу1(1)	Земли сельскохозяйственного назначения	Для сельскохозяйственного производства	Размещение линейного объекта: «Реконструкция автомобильной дороги общего пользования межмуниципального значения от промышленной зоны «Боровлево-2» до «ПК Аквариус»

№ п/п	Кадастровый номер земельного участка	Местоположение	Площадь образуемого земельного участка, кв. м	Условный номер образуемого ЗУ/ЧЗУ	Категория земель	Вид разрешенного использования	Цель формирования части земельного участка
4	69:10:0000025:4099	Тверская область, р-н Калининский, Бурашевское с/п, примерно в 1 м на юго-восток от д. Садьково из земель СПК «Андрейково»	59	69:10:0000025:4099/чзу1(2)	Земли сельскохозяйственного назначения	Для сельскохозяйственного производства	Размещение линейного объекта: «Реконструкция автомобильной дороги общего пользования межмуниципального значения от промышленной зоны «Боровлево-2» до «ПК Аквариус»
5	69:10:0000025:6756	Российская Федерация, Тверская область, р-н Калининский, Бурашевское с/п, д. Симоново	77	69:10:0000025:6756/чзу1	Земли населенных пунктов	Малоэтажное жилищное строительство (индивидуальное жилищное строительство; размещение дачных домов и садовых домов)	Размещение линейного объекта: «Реконструкция автомобильной дороги общего пользования межмуниципального значения от промышленной зоны «Боровлево-2» до «ПК Аквариус»
6	69:10:0000025:89	Тверская область, р-н Калининский, Бурашевское с/п, земельные участки в границах земель СПК «Андрейково»	48	69:10:0000025:89:ЗУ2	Земли сельскохозяйственного назначения	Для ведения сельского хозяйства	Размещение линейного объекта: «Реконструкция автомобильной дороги общего пользования межмуниципального значения от промышленной зоны «Боровлево-2» до «ПК Аквариус»
7	69:10:0000025:92	Тверская область, р-н Калининский, с/п Бурашевское, в районе д. Симоново	72	69:10:0000025:92/чзу2	Земли сельскохозяйственного назначения	Для ведения крестьянского (фермерского) хозяйства	Размещение линейного объекта: «Реконструкция автомобильной дороги общего пользования межмуниципального значения от промышленной зоны «Боровлево-2» до «ПК Аквариус»
Итого			531				
Публичный сервитут под переустройство газопровода							

№ п/п	Кадастровый номер земельного участка	Местоположение	Площадь образуемого земельного участка, кв. м	Условный номер образуемого ЗУ/ЧЗУ	Категория земель	Вид разрешенного использования	Цель формирования части земельного участка
1	69:10:0000025:9390	Российская Федерация, Тверская область, р-н Калининский, Бурашевское с/п, д. Садыково	143	69:10:0000025:9390/чзу1(1)	Земли сельскохозяйственного назначения	Для ведения сельского хозяйства	Размещение линейного объекта: «Реконструкция автомобильной дороги общего пользования межмуниципального значения от промышленной зоны «Боровлево-2» до «ПК Аквариус»
2	69:10:0000025:9390	Российская Федерация, Тверская область, р-н Калининский, с/п Бурашевское, д. Садыково	505	69:10:0000025:9390/чзу1(2)	Земли сельскохозяйственного назначения	Для ведения сельского хозяйства	Размещение линейного объекта: «Реконструкция автомобильной дороги общего пользования межмуниципального значения от промышленной зоны «Боровлево-2» до «ПК Аквариус»
3	69:10:0000025:642	Тверская область, р-н Калининский, с/п Бурашевское, промышленная зона Боровлево-2, комплекс № 2	9	69:10:0000025:642/чзу1	Земли промышленности	Для строительства и эксплуатации завода по производству продуктов питания	Размещение линейного объекта: «Реконструкция автомобильной дороги общего пользования межмуниципального значения от промышленной зоны «Боровлево-2» до «ПК Аквариус»
4	69:10:0000025:8990	Российская Федерация, Тверская область, р-н Калининский, Бурашевское с/п, в районе д. Садыково	30	69:10:0000025:8990/чзу2	Земли сельскохозяйственного назначения	Для сельскохозяйственного производства	Размещение линейного объекта: «Реконструкция автомобильной дороги общего пользования межмуниципального значения от промышленной зоны «Боровлево-2» до «ПК Аквариус»
5	69:10:0250201	Тверская область, р-н Калининский, Бурашевское с/п, д. Боровлево	2	69:10:0250201:ЗУ2(1)	-	-	Размещение линейного объекта: «Реконструкция автомобильной дороги общего пользования межмуниципального значения от промышленной зоны «Боровлево-2» до «ПК Аквариус»

№ п/п	Кадастровый номер земельного участка	Местоположение	Площадь образуемого земельного участка, кв. м	Условный номер образуемого ЗУ/ЧЗУ	Категория земель	Вид разрешенного использования	Цель формирования части земельного участка
6	69:10:0250201	Тверская область, р-н Калининский, с/п Бурашевское, д. Боровлево	48	69:10:0250201:ЗУ2(2)	-	-	Размещение линейного объекта: «Реконструкция автомобильной дороги общего пользования межмуниципального значения от промышленной зоны «Боровлево-2» до «ПК Аквариус»
7	69:10:0250201	Тверская область, р-н Калининский, с/п Бурашевское, д. Боровлево	238	69:10:0250201:ЗУ2(3)	-	-	Размещение линейного объекта: «Реконструкция автомобильной дороги общего пользования межмуниципального значения от промышленной зоны «Боровлево-2» до «ПК Аквариус»
			288	Итого 69:10:0250201:ЗУ3			
1	69:10:0000025:89	Тверская область, р-н Калининский, с/п Бурашевское, земельные участки в границах земель СПК «Андрейково»	1	69:10:0000025:89/чзу1(1)	-	-	Размещение линейного объекта: «Реконструкция автомобильной дороги общего пользования межмуниципального значения от промышленной зоны «Боровлево-2» до «ПК Аквариус»
2	69:10:0000025:89	Тверская область, р-н Калининский, с/п Бурашевское, земельные участки в границах земель СПК «Андрейково»	3	69:10:0000025:89/чзу1(2)	-	-	Размещение линейного объекта: «Реконструкция автомобильной дороги общего пользования межмуниципального значения от промышленной зоны «Боровлево-2» до «ПК Аквариус»

№ п/п	Кадастровый номер земельного участка	Местоположение	Площадь образуемого земельного участка, кв. м	Условный номер образуемого ЗУ/ЧЗУ	Категория земель	Вид разрешенного использования	Цель формирования части земельного участка
3	69:10:0000025:89	Тверская область, р-н Калининский, с/п Бурашевское, земельные участки в границах земель СПК «Андрейково»	2	69:10:0000025:89/чзу1(3)	-	-	Размещение линейного объекта: «Реконструкция автомобильной дороги общего пользования межмуниципального значения от промышленной зоны «Боровлево-2» до «ПК Аквариус»
4	69:10:0000025:89	Тверская область, р-н Калининский, с/п Бурашевское, земельные участки в границах земель СПК «Андрейково»	4	69:10:0000025:89/чзу1(4)	-	-	Размещение линейного объекта: «Реконструкция автомобильной дороги общего пользования межмуниципального значения от промышленной зоны «Боровлево-2» до «ПК Аквариус»
5	69:10:0000025:89	Тверская область, р-н Калининский, с/п Бурашевское, земельные участки в границах земель СПК «Андрейково»	4	69:10:0000025:89/чзу1(5)	-	-	Размещение линейного объекта: «Реконструкция автомобильной дороги общего пользования межмуниципального значения от промышленной зоны «Боровлево-2» до «ПК Аквариус»
			14	Итого 69:10:0000025:89/чзу1			
1	69:10:0000025:8957	Российская Федерация, Тверская область, р-н Калининский, с/п Бурашевское, в районе д. Греблево	87	69:10:0000025:8957/чзу1	Земли промышленности	Для строительства производственно-складского комплекса	Размещение линейного объекта: «Реконструкция автомобильной дороги общего пользования межмуниципального значения от промышленной зоны «Боровлево-2» до «ПК Аквариус»

№ п/п	Кадастровый номер земельного участка	Местоположение	Площадь образуемого земельного участка, кв. м	Условный номер образуемого ЗУ/ЧЗУ	Категория земель	Вид разрешенного использования	Цель формирования части земельного участка
2	69:10:0000025:4099	Тверская область, р-н Калининский, Бурашевское с/п, примерно в 1 м на юго-восток от д. Садьково из земель СПК «Андрейково»	789	69:10:0000025:4099/чзу1(1)	Земли сельскохозяйственного назначения	Для сельскохозяйственного производства	Размещение линейного объекта: «Реконструкция автомобильной дороги общего пользования межмуниципального значения от промышленной зоны «Боровлево-2» до «ПК Акварбус»
3	69:10:0000025:4099	Тверская область, р-н Калининский, Бурашевское с/п, примерно в 1 м на юго-восток от д. Садьково из земель СПК «Андрейково»	61	69:10:0000025:4099/чзу1(1)	Земли сельскохозяйственного назначения	Для сельскохозяйственного производства	Размещение линейного объекта: «Реконструкция автомобильной дороги общего пользования межмуниципального значения от промышленной зоны «Боровлево-2» до «ПК Акварбус»
			850	Итого 69:10:0000025:4099/чзу1			
1	69:10:0000025:7002	Российская Федерация, Тверская область, р-н Калининский, с/п Бурашевское, район д. Греблево	13	69:10:0000025:7002/чзу1	Земли промышленности	Для строительства производственно-складского комплекса	Размещение линейного объекта: «Реконструкция автомобильной дороги общего пользования межмуниципального значения от промышленной зоны «Боровлево-2» до «ПК Акварбус»
2	69:10:0000025:7615	Российская Федерация, Тверская область, р-н Калининский, с/п Бурашевское, в районе д. Греблево	19	69:10:0000025:7615/чзу1	Земли промышленности	Для строительства производственно-складского комплекса	Размещение линейного объекта: «Реконструкция автомобильной дороги общего пользования межмуниципального значения от промышленной зоны «Боровлево-2» до «ПК Акварбус»

№ п/п	Кадастровый номер земельного участка	Местоположение	Площадь образуемого земельного участка, кв. м	Условный номер образуемого ЗУ/ЧЗУ	Категория земель	Вид разрешенного использования	Цель формирования части земельного участка
3	69:10:0000025:92	Тверская область, р-н Калининский, с/п Бурашевское, в районе д. Симоново	101	69:10:0000025:92/чзу1	Земли сельскохозяйственного назначения	Для ведения крестьянского (фермерского) хозяйства	Размещение линейного объекта: «Реконструкция автомобильной дороги общего пользования межмуниципального значения от промышленной зоны «Боровлево-2» до «ПК Аквариус»
4	69:10:0000025:8234	Российская Федерация, Тверская область, р-н Калининский, с/п Бурашевское, в районе д. Салыково	1	69:10:0000025:8234/чзу2	Земли промышленности	Склады	Размещение линейного объекта: «Реконструкция автомобильной дороги общего пользования межмуниципального значения от промышленной зоны «Боровлево-2» до «ПК Аквариус»
Итого			2060	Публичный сервитут под переустройство кабеля связи			
1	69:10:0000025:10032	Тверская область, р-н Калининский, Бурашевское с/п, в районе д. Салыково	32	69:10:0000025:10032/чзу1	Земли промышленности	Для строительства промышленно- логистического комплекса, производственная деятельность	Размещение линейного объекта: «Реконструкция автомобильной дороги общего пользования межмуниципального значения от промышленной зоны «Боровлево-2» до «ПК Аквариус»
2	69:10:0000025:8990	Российская Федерация, Тверская область, р-н Калининский, Бурашевское с/п, в районе д. Салыково	112	69:10:0000025:8990/чзу1	Земли сельскохозяйственного назначения	Для сельскохозяйственного производства	Размещение линейного объекта: «Реконструкция автомобильной дороги общего пользования межмуниципального значения от промышленной зоны «Боровлево-2» до «ПК Аквариус»

№ п/п	Кадастровый номер земельного участка	Местоположение	Площадь образуемого земельного участка, кв. м	Условный номер образуемого ЗУ/ЧЗУ	Категория земель	Вид разрешенного использования	Цель формирования части земельного участка
3	69:10:0000025:8989	Российская Федерация, Тверская область, р-н Калининский, Бурашевское с/п, в районе д. Садьково	146	69:10:0000025:8989/чзз3	Земли промышленности	Для сельскохозяйственного производства	Размещение линейного объекта: «Реконструкция автомобильной дороги общего пользования межмуниципального значения от промышленной зоны «Боровлево-2» до «ПК Аквариус»
		Итого	290				

52. Ведомость координат зоны устанавливаемого публичного сервитута для переустройства коммуникаций представлена в таблице 7.

Таблица 7

Каталог координат границы публичного сервитута под переустройство водопровода		
№ точки	х	у
Контур 1		
1	284436,06	2277719,13
2	284408,72	2277723,8
3	284387,62	2277606,2
4	284388,96	2277596,81
5	284395,87	2277595,55
6	284416,81	2277712,27
7	284434,38	2277709,27
Каталог координат границы публичного сервитута под переустройство сетей связи		
№ точки	х	у
Контур 2		
1	284485,55	2278639,89
2	284517,44	2278635,74
3	284543,32	2278628,08
4	284556,92	2278607,09
5	284582,07	2278604,01
6	284584,69	2278603,69
7	284585,65	2278609,66
8	284600,26	2278623,26
9	284601,32	2278631,94
10	284599,33	2278632,18
11	284598,37	2278624,23
12	284583,78	2278610,66
13	284583,02	2278605,91
14	284582,31	2278606
15	284558,09	2278608,96
16	284544,6	2278629,79
17	284517,85	2278637,71
18	284485,8	2278641,87
Каталог координат границы публичного сервитута под переустройство газопровода		
№ точки	х	у
Контур 3		
1	284490,95	2278670,51
2	284486,14	2278670,44
3	284484,19	2278634,18
4	284489,3	2278634,09
5	284489,46	2278639,08
6	284490,88	2278665,51
7	284491,02	2278665,51
Контур 4		

1	284272,4	2278627,94
2	284268,46	2278627,29
3	284212,37	2278629,76
4	284183,52	2278631,14
5	284167,84	2278629,55
6	284110,97	2278626,04
7	284107,12	2278626,42
8	284077,25	2278629,43
9	284051,85	2278631,95
10	284033,79	2278633,77
11	284022,61	2278639,09
12	284021,32	2278636,37
13	283973,77	2278658,73
14	283970,23	2278651,12
15	283951,18	2278657,93
16	283948,37	2278653,34
17	283951,29	2278651,43
18	283945,06	2278634,18
19	283944,95	2278629,32
20	283948,24	2278628,25
21	283956,71	2278651,71
22	283972,31	2278646,13
23	283975,7	2278653,4
24	284023,21	2278631,06
25	284024,5	2278633,76
26	284032,7	2278629,86
27	284051,46	2278627,97
28	284076,11	2278625,52
29	284074,92	2278606,11
30	284075,25	2278602,91
31	284078,65	2278603,26
32	284079,09	2278604,7
33	284078,93	2278606,19
34	284080,1	2278625,12
35	284106,72	2278622,44
36	284110,9	2278622,03
37	284168,17	2278625,56
38	284183,63	2278627,13
39	284208,98	2278625,92
40	284208,06	2278600,62
41	284206,06	2278599,34
42	284208,75	2278595,13
43	284212,96	2278597,82
44	284213,98	2278625,69
45	284273,2	2278623,08
46	284272,41	2278627,89
Контур 5		
1	283652,41	2278802,37
2	283656,3	2278803,32
3	283653,73	2278813,82

4	283622,21	2278799,43
5	283623,12	2278795,88
6	283627	2278796,88
7	283626,92	2278797,19
8	283650,99	2278808,17
Каталог координат границы публичного сервитута под переустройство линии электропередачи		
№ точки	х	у
Контур 6		
1	283642,41	2278782,79
2	283640,99	2278770,61
3	283620,63	2278798,89
4	283615,8	2278806,06
5	283594,52	2278823,76
6	283596,9	2278822,58
7	283597,78	2278824,37
8	283589,89	2278828,28
9	283591,13	2278828,59
10	283590,65	2278830,53
11	283587,78	2278829,81
12	283582,12	2278859,04
13	283563,49	2278876,19
14	283554,42	2278884,54
15	283553,39	2278883,23
16	283553,72	2278882,92
17	283580,26	2278858,16
18	283586,06	2278828,19
19	283614,31	2278804,69
20	283618,99	2278797,75
21	283640,7	2278767,6
22	283640,67	2278767,36
23	283642,64	2278767,23
24	283648,81	2278771,94
25	283650,21	2278769,62
26	283651,94	2278769,14
27	283654,27	2278771,45
28	283644,8	2278782,67
29	283659,06	2278798,08
30	283661,59	2278800,93
31	283672,44	2278790,83
32	283673,81	2278792,29
33	283661,61	2278803,64
34	283656,73	2278800,23
35	283644,47	2278786,81

53. Перечень координат характерных точек территории, применительно к которой осуществляется подготовка проекта межевания в системе координат, используемой для ведения Единого государственного реестра недвижимости, представлен в таблице 8.

Таблица 8

№ точки	x	y
1	283786,89	2278719,09
2	283721,27	2278759,36
3	283603,99	2278858,88
4	283597,58	2278853,03
5	283593,06	2278848,40
6	283589,68	2278844,65
7	283585,57	2278839,73
8	283581,61	2278834,59
9	283577,86	2278829,07
10	283582,37	2278825,87
11	283584,78	2278829,26
12	283630,89	2278790,90
13	283683,78	2278746,91
14	283719,54	2278720,34
15	283780,39	2278683,11
16	283815,89	2278663,80
17	283825,16	2278660,05
18	283900,37	2278639,51
19	283953,17	2278629,33
20	283986,73	2278619,02
21	284013,90	2278610,67
22	284015,61	2278615,99
23	284055,56	2278605,07
24	284062,79	2278607,02
25	284068,76	2278606,39
26	284079,10	2278604,74
27	284100,74	2278608,94
28	284118,16	2278604,57
29	284118,30	2278605,08
30	284118,34	2278605,29
31	284156,86	2278596,59
32	284171,07	2278597,20
33	284206,84	2278595,10
34	284205,00	2278586,84
35	284202,75	2278576,75
36	284288,88	2278596,48
37	284485,88	2278641,54
38	284517,23	2278634,76
39	284542,70	2278627,22
40	284550,77	2278615,23
41	284542,71	2278566,94

№ точки	x	y
42	284520,70	2278435,37
43	284503,41	2278332,02
44	284501,75	2278322,12
45	284493,08	2278270,28
46	284486,89	2278233,27
47	284480,26	2278193,65
48	284429,64	2277891,07
49	284404,91	2277743,23
50	284398,17	2277702,93
51	284391,43	2277662,64
52	284384,76	2277622,79
53	284377,97	2277568,16
54	284376,63	2277557,07
55	284410,08	2277542,48
56	284413,47	2277539,77
57	284416,92	2277560,44
58	284422,13	2277591,62
59	284425,45	2277611,46
60	284427,80	2277625,52
61	284447,19	2277741,51
62	284461,19	2277825,31
63	284471,40	2277886,38
64	284500,44	2278060,11
65	284504,15	2278082,31
66	284509,57	2278114,75
67	284523,55	2278198,39
68	284524,85	2278206,24
69	284530,77	2278241,61
70	284535,00	2278266,94
71	284538,99	2278290,79
72	284540,29	2278298,60
73	284583,24	2278555,56
74	284589,16	2278590,99
75	284592,68	2278612,05
76	284602,45	2278620,52
77	284603,72	2278623,02
78	284605,70	2278636,24
79	284601,89	2278636,70
80	284602,65	2278642,98
81	284606,58	2278642,50
82	284607,49	2278649,66
83	284609,09	2278656,09
84	284603,00	2278657,41
85	284600,37	2278657,98
86	284600,71	2278660,05
87	284596,25	2278665,21
88	284593,62	2278666,70
89	284581,44	2278667,27
90	284581,06	2278664,77

№ точки	x	y
91	284572,65	2278665,96
92	284547,00	2278663,06
93	284511,99	2278669,90
94	284476,56	2278667,43
95	284411,96	2278653,79
96	284403,41	2278651,55
97	284354,66	2278639,83
98	284287,50	2278628,20
99	284182,82	2278630,06
100	284110,88	2278625,39
101	284053,02	2278630,95
102	284055,11	2278633,53
103	284041,26	2278635,49
104	284038,70	2278632,33
105	284033,06	2278632,87
106	283980,27	2278658,44
107	283947,52	2278657,52
108	283837,95	2278694,31
109	283830,53	2278697,31
1	283786,89	2278719,09