

**ГЛАВНОЕ УПРАВЛЕНИЕ ПО ГОСУДАРСТВЕННОЙ
ОХРАНЕ ОБЪЕКТОВ КУЛЬТУРНОГО НАСЛЕДИЯ
ТВЕРСКОЙ ОБЛАСТИ**

П Р И К А З

08.07.2019

№ 3-нп

г. Тверь

Об утверждении границ территории объекта культурного наследия федерального значения «Образец жилой застройки улицы», 2-я пол. XVIII – 1-я пол. XIX вв., расположенного по адресу: г. Тверь, ул. Крылова, д. 11

В соответствии с Федеральным законом от 25.06.2002 № 73-ФЗ «Об объектах культурного наследия (памятниках истории и культуры) народов Российской Федерации», Приказом Минкультуры России от 04.06.2015 № 1745 «Об утверждении требований к составлению проектов границ территорий объектов культурного наследия» в целях сохранения территориальной целостности и неизменности облика объекта культурного наследия федерального значения «Образец жилой застройки улицы», 2-я пол. XVIII – 1-я пол. XIX вв., расположенного по адресу: г. Тверь, ул. Крылова, д. 11, регистрационный номер в едином государственном реестре объектов культурного наследия (памятников истории и культуры) народов Российской Федерации 691511290360006, приказываю:

1. Утвердить текстовое описание границ территории объекта культурного наследия федерального значения «Образец жилой застройки улицы», 2-я пол. XVIII – 1-я пол. XIX вв., расположенного по адресу: г. Тверь, ул. Крылова, д. 11, согласно приложению 1 к настоящему приказу.

2. Утвердить перечень координат поворотных точек границ территории объекта культурного наследия федерального значения «Образец жилой застройки улицы», 2-я пол. XVIII – 1-я пол. XIX вв., расположенного по адресу: г. Тверь, ул. Крылова, д. 11 в системе координат, установленной для ведения государственного кадастра недвижимости, согласно приложению 2 к настоящему приказу.


3. Утвердить схему границ территории объекта культурного наследия федерального значения «Образец жилой застройки улицы», 2-я пол. XVIII – 1-я пол. XIX вв., расположенного по адресу: г. Тверь, ул. Крылова, д. 11, согласно приложению 3 к настоящему приказу.

4. Утвердить режим использования территории объекта культурного наследия федерального значения «Образец жилой застройки улицы»,

2-я пол. XVIII – 1-я пол. XIX вв., расположенного по адресу: г. Тверь, ул. Крылова, д. 11, согласно приложению 4 к настоящему приказу.

5. Настоящий приказ вступает в силу со дня его официального опубликования.

**Начальник Главного управления по
государственной охране объектов
культурного наследия
Тверской области**



М.Ю. Смирнов

Приложение 1
к приказу Главного управления по
государственной охране объектов
культурного наследия Тверской
области от 08.07.2019 № 3-нп

Текстовое описание границ территории объекта культурного наследия
федерального значения «Образец жилой застройки улицы»,
2-я пол. XVIII – 1-я пол. XIX вв., расположенного по адресу:
г. Тверь, ул. Крылова, д. 11

Граница территории от начальной поворотной точки «1» до поворотной точки «2» проходит в северном направлении на расстояние 45 м. Далее от точки «2» граница территории поворачивает на восток и проходит до поворотной точки «3» на расстояние 33,5 м.

От поворотной точки «3» граница территории поворачивает на юг и проходит до поворотной точки «4» на расстояние 44 м. Затем от точки «4» граница территории проходит в западном направлении (вдоль ограды и главного фасада здания) до начальной поворотной точки «1» на расстояние 33,25 м.

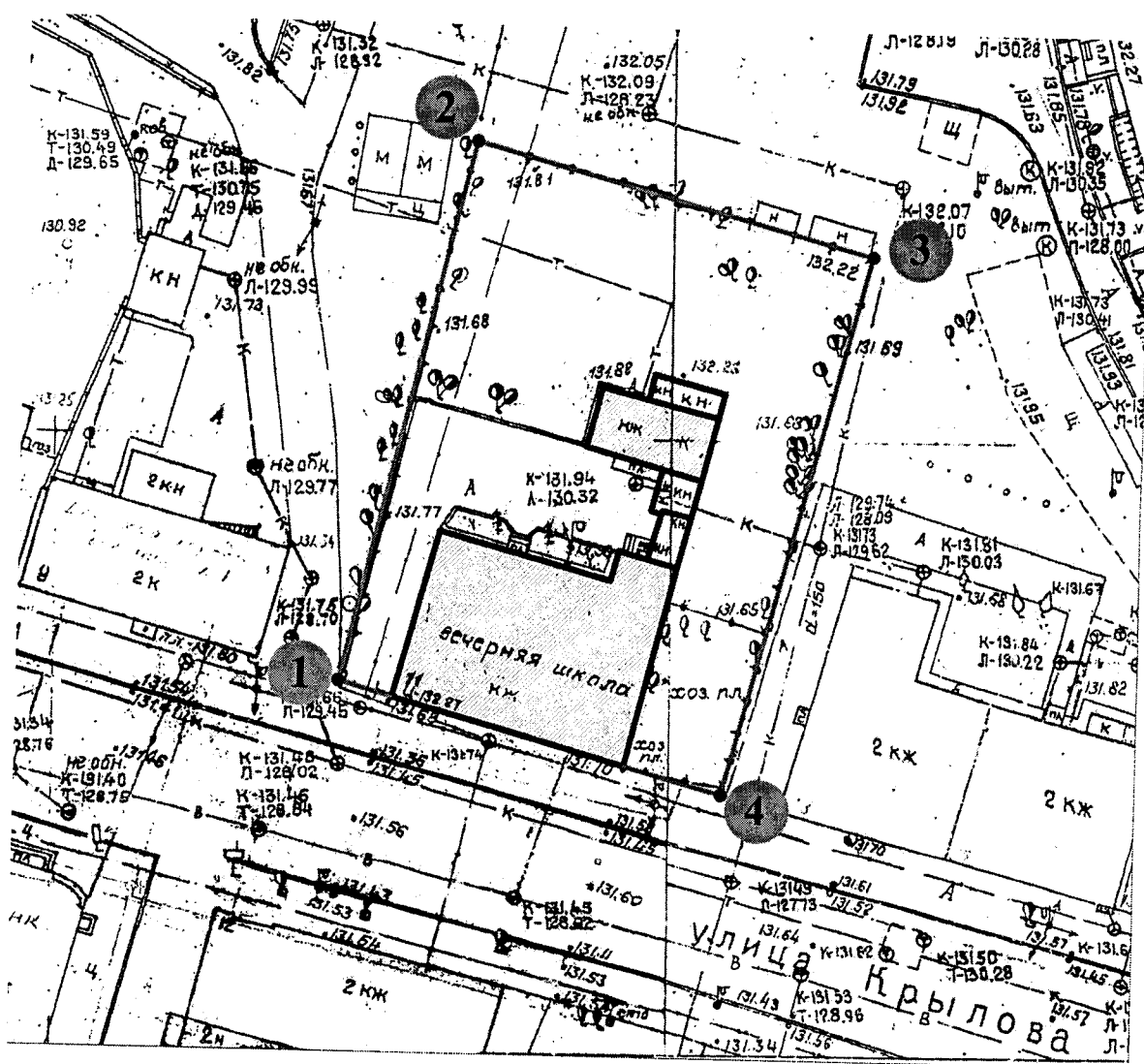
Приложение 2
к приказу Главного управления по
государственной охране объектов
культурного наследия Тверской
области от 08.07.2019 № 3-нп


Перечень координат поворотных точек границ территории объекта культурного наследия федерального значения «Образец жилой застройки улицы», 2-я пол. XVIII – 1-я пол. XIX вв., расположенного по адресу: г. Тверь, ул. Крылова, д. 11 в системе координат, установленной для ведения государственного кадастра недвижимости


№ точки	X	Y
1	291306,68	2276723,07
2	291346,74	2276732,38
3	291337,74	2276764,88
4	291297,43	2276754,13

Приложение 3
к приказу Главного управления по
государственной охране объектов
культурного наследия Тверской
области от 08.07.2019 № 3-нп

Схема границ территории объекта культурного наследия
федерального значения «Образец жилой застройки улицы»,
2-я пол. XVIII – 1-я пол. XIX вв., расположенного по адресу:
г. Тверь, ул. Крылова, д. 11



 - Граница территории объекта культурного наследия

 - Поворотные точки границы территории объекта культурного наследия

Приложение 4
к приказу Главного управления по
государственной охране объектов
культурного наследия Тверской
области от 08.07.2019 № 3-нп

Режим использования территории объекта культурного наследия
федерального значения «Образец жилой застройки улицы»,
2-я пол. XVIII – 1-я пол. XIX вв., расположенного по адресу:
г. Тверь, ул. Крылова, д. 11

На территории объекта культурного наследия запрещаются строительство объектов капитального строительства и увеличение объемно-пространственных характеристик существующих на территории памятника объектов капитального строительства; проведение земляных, строительных, мелиоративных и иных работ, за исключением работ по сохранению объекта культурного наследия или его отдельных элементов, сохранению историко-градостроительной или природной среды объекта культурного наследия.

На территории объекта культурного наследия разрешается ведение хозяйственной деятельности, не противоречащей требованиям обеспечения сохранности объекта культурного наследия и позволяющей обеспечить функционирование объекта культурного наследия в современных условиях.