

ГЛАВНОЕ УПРАВЛЕНИЕ ПО ГОСУДАРСТВЕННОЙ ОХРАНЕ ОБЪЕКТОВ КУЛЬТУРНОГО НАСЛЕДИЯ ТВЕРСКОЙ ОБЛАСТИ

П Р И К А З

05.02.2020

№ 4-нп

г. Тверь

О включении выявленного объекта культурного наследия «Святые ворота надвратной колокольни», 1751 г., 1833 г., 1912 - 1914 гг., расположенного по адресу: Тверская область, г. Тверь, д. Борихино, д. 80, строение 1, в единый государственный реестр объектов культурного наследия (памятников истории и культуры) народов Российской Федерации и утверждении границ его территории

В соответствии с пунктом 5 статьи 3.1, статьей 18 Федерального закона от 25.06.2002 № 73-ФЗ «Об объектах культурного наследия (памятниках истории и культуры) народов Российской Федерации», Приказом Минкультуры России от 04.06.2015 № 1745 «Об утверждении требований к составлению проектов границ территорий объектов культурного наследия», на основании акта государственной историко-культурной экспертизы, приказываю:

1. Включить выявленный объект культурного наследия «Святые ворота надвратной колокольни», 1751 г., 1833 г., 1912 - 1914 гг. расположенный по адресу: Тверская область, г. Тверь, д. Борихино, д. 80, строение 1, в единый государственный реестр объектов культурного наследия (памятников истории и культуры) народов Российской Федерации в качестве объекта культурного наследия регионального значения в составе объекта культурного наследия регионального значения (ансамбля) «Историко-архитектурный комплекс Успенского Желтикова мужского монастыря», XVIII- XIX вв., нач. XX в., с регистрационным номером 691520311540005.

2. Утвердить текстовое описание границ территории объекта культурного наследия регионального значения «Святые ворота надвратной колокольни», 1751 г., 1833 г., 1912 - 1914 гг., расположенного по адресу: Тверская область, г. Тверь, д. Борихино, д. 80, строение 1, согласно приложению 1 к настоящему приказу.

3. Утвердить перечень координат поворотных точек границ территории объекта культурного наследия регионального значения «Святые ворота надвратной колокольни», 1751 г., 1833 г., 1912 - 1914 гг., расположенного по адресу: Тверская область, г. Тверь, д. Борихино, д. 80, строение 1, в системе


координат, установленной для ведения государственного кадастра недвижимости, согласно приложению 2 к настоящему приказу.

4. Утвердить схему границ территории объекта культурного наследия регионального значения «Святые ворота надвратной колокольни», 1751 г., 1833 г., 1912 - 1914 гг., расположенного по адресу: Тверская область, г. Тверь, д. Борихино, д. 80, строение 1, согласно приложению 3 к настоящему приказу.

5. Утвердить режим использования территории объекта культурного наследия регионального значения «Святые ворота надвратной колокольни», 1751 г., 1833 г., 1912 - 1914 гг., расположенного по адресу: Тверская область, г. Тверь, д. Борихино, д. 80, строение 1, согласно приложению 4 к настоящему приказу.

6. Настоящий приказ вступает в силу со дня его официального опубликования.

**Начальник Главного управления по
государственной охране объектов
культурного наследия
Тверской области**



М.Ю. Смирнов

Приложение 1
к приказу Главного управления по
государственной охране объектов
культурного наследия Тверской
области от 05.02.2020 № 4-нп

Текстовое описание границ территории объекта культурного наследия
регионального значения «Святые ворота надвратной колокольни», 1751 г.,
1833 г., 1912 - 1914 гг., расположенного по адресу: Тверская область,
г. Тверь, д. Борихино, д. 80, строение 1

Начальная точка «1» границы территории расположена на берегу реки
Тьмаки. От точки «1» на северо-запад вдоль полотна железной дороги
граница идет на 323,0 м до точки «2». Затем с поворотом на 60° на юго-запад
граница проходит 265,4 м до точки «3», далее с поворотом на $104^\circ 37,3$ м до
точки «4». От точки «4» граница с поворотом 110° на северо-восток идет на
расстояние 35,3 м до точки «5». Затем с поворотом на 162° на расстояние
8,7 м граница идет до точки «6».

От точки «6» с поворотом на 153° на расстояние 38,1 м граница
проходит до точки «7». Далее с поворотом на 87° на расстояние 68, 2 м до
точки «8». От точки «8» с поворотом на 121° на юго-восток на расстояние
29 м до точки «9». Затем с поворотом на 162° на 20 м до точки «10». Далее с
поворотом на 167° на 16, 8 м до точки «11».

От точки «11» с поворотом на 157° на юго-восток на 25, 8 м граница
проходит до точки «12». Далее с поворотом на 140° на 73,4 м до точки «13».

От точки «13» с поворотом на 99° граница идет на 110,8 м до точки
«14», Далее с поворотом на 167° на 10,4 м до точки «15». Затем с поворотом
 160° на 23,2 м до точки «16».

От точки «16» до начальной точки «1» граница идет по урезу воды
в реке.

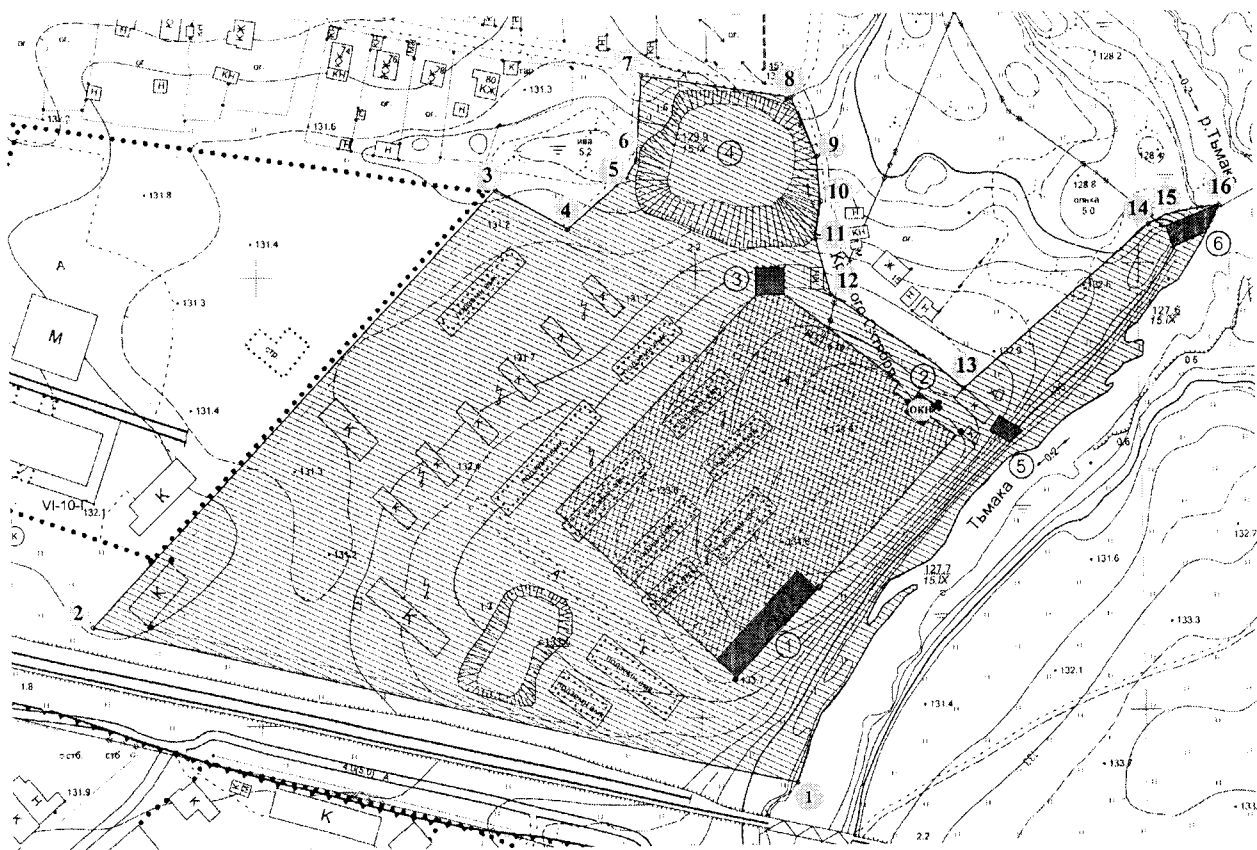
Приложение 2
к приказу Главного управления по
государственной охране объектов
культурного наследия Тверской
области от 05.02.2020 № 4-нп

Перечень координат поворотных точек границ территории объекта культурного наследия регионального значения «Святые ворота надвратной колокольни», 1751 г., 1833 г., 1912 - 1914 гг., расположенного по адресу: Тверская область, г. Тверь, д. Борихино, д. 80, строение 1, в системе координат, установленной для ведения государственного кадастра недвижимости


№ точки	X	Y
1	-4157.60	-3629.66
2	-4475.72	-3554.84
3	-4290.63	-3362.12
4	-4258.20	-3380.45
5	-4230.56	-3357.63
6	-4226.07	-3350.02
7	-4223.11	-3312.41
8	-4155.57	-3323.21
9	-4144.64	-3349.96
10	-4143.14	-3370.00
11	-4145.63	-3386.83
12	-4139.09	-3411.72
13	-4080.02	-3454.78
14	-3994.86	-3382.86
15	-3985.37	-3378.12
16	-3962.52	-3374.77

Приложение 3
к приказу Главного управления по
государственной охране объектов
культурного наследия Тверской
области от 05.02.2020 № 4-нп

Схема границ территории объекта культурного наследия регионального значения «Святые ворота надвратной колокольни», 1751 г., 1833 г., 1912 - 1914 гг., расположенного по адресу: Тверская область, г. Тверь, д. Борихино, д. 80, строение 1



- Объект культурного наследия «Святые ворота надвратной колокольни», 1751 г., 1833 г., 1912 - 1914 гг.,



- Территория объекта культурного наследия.



- Поворотные точки границ территории объекта культурного наследия.

Приложение 4
к приказу Главного управления по
государственной охране объектов
культурного наследия Тверской
области от 05.02.2020 № 4-нп

Режим использования территории объекта культурного наследия
регионального значения «Святые ворота надвратной колокольни», 1751 г.,
1833 г., 1912 - 1914 гг., расположенного по адресу: Тверская область,
г. Тверь, д. Борихино, д. 80, строение 1

На территории объекта культурного наследия запрещаются
строительство объектов капитального строительства и увеличение объемно-
пространственных характеристик существующих на территории памятника
объектов капитального строительства; проведение земляных, строительных,
мелиоративных и иных работ, за исключением работ по сохранению объекта
культурного наследия или его отдельных элементов, сохранению историко-
градостроительной или природной среды объекта культурного наследия.

На территории объекта культурного наследия разрешается ведение
хозяйственной деятельности, не противоречащей требованиям обеспечения
сохранности объекта культурного наследия и позволяющей обеспечить
функционирование объекта культурного наследия в современных условиях.