

**ГЛАВНОЕ УПРАВЛЕНИЕ ПО ГОСУДАРСТВЕННОЙ
ОХРАНЕ ОБЪЕКТОВ КУЛЬТУРНОГО НАСЛЕДИЯ
ТВЕРСКОЙ ОБЛАСТИ**

П Р И К А З

30.04.2020

№ 10-нп

г. Тверь

Об утверждении границ территории объекта культурного наследия регионального значения «Церковь Входоиерусалимская», 1825 г., расположенного по адресу: Тверская область, Кимрский район, поселок городского типа Белый Городок

В соответствии с Федеральным законом от 25.06.2002 № 73-ФЗ «Об объектах культурного наследия (памятниках истории и культуры) народов Российской Федерации», Приказом Минкультуры России от 04.06.2015 № 1745 «Об утверждении требований к составлению проектов границ территорий объектов культурного наследия» в целях сохранения территориальной целостности и неизменности облика объекта культурного наследия регионального значения «Церковь Входоиерусалимская», 1825 г., регистрационный номер в едином государственном реестре объектов культурного наследия (памятников истории и культуры) народов Российской Федерации 691610584490005, приказываю:

1. Утвердить текстовое описание границ территории объекта культурного наследия регионального значения «Церковь Входоиерусалимская», 1825 г., расположенного по адресу: Тверская область, Кимрский район, поселок городского типа Белый Городок, согласно приложению 1 к настоящему приказу.

2. Утвердить перечень координат поворотных точек границ территории объекта культурного наследия регионального значения «Церковь Входоиерусалимская», 1825 г., расположенного по адресу: Тверская область, Кимрский район, поселок городского типа Белый Городок, в системе координат, установленной для ведения государственного кадастра недвижимости, согласно приложению 2 к настоящему приказу.


3. Утвердить схему границ территории объекта культурного наследия регионального значения «Церковь Входоиерусалимская», 1825 г., расположенного по адресу: Тверская область, Кимрский район, поселок городского типа Белый Городок, согласно приложению 3 к настоящему приказу.

4. Утвердить режим использования территории объекта культурного наследия регионального значения «Церковь Входоиерусалимская», 1825 г.,

расположенного по адресу: Тверская область, Кимрский район, поселок городского типа Белый Городок, согласно приложению 4 к настоящему приказу.

5. Настоящий приказ вступает в силу со дня его официального опубликования.

**Начальник Главного управления по
государственной охране объектов
культурного наследия
Тверской области**



М.Ю. Смирнов

Приложение 1
к приказу Главного управления по
государственной охране объектов
культурного наследия Тверской
области от 30.04.2020 № 10-нп

Текстовое описание границ территории объекта культурного наследия
регионального значения «Церковь Входаиерусалимская», 1825 г.,
расположенного по адресу: Тверская область, Кимрский район, поселок
городского типа Белый Городок

Граница территории объекта культурного наследия представляет собой замкнутый контур и проходит «по часовой стрелке» по периметру отмастки. От начальной поворотной точки «1» граница идет в северо-восточном направлении до точки «2». Затем от точки «2» в юго-восточном направлении до точки «3». Далее от точки 3 в юго-западном направлении до точки «4». От точки «4» граница проходит в северо-западном направлении до начальной точки «1».

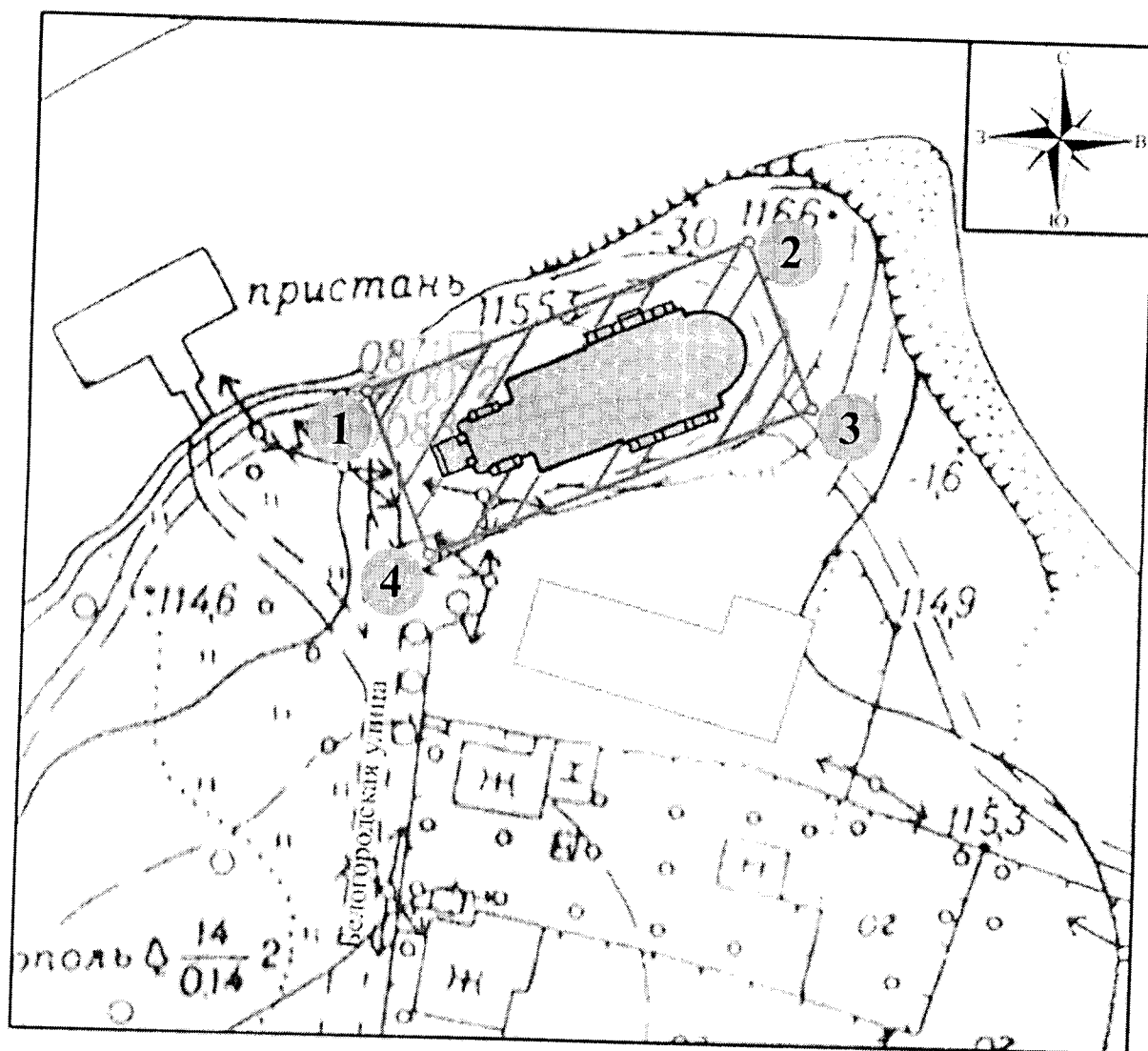
Приложение 2
к приказу Главного управления по
государственной охране объектов
культурного наследия Тверской
области от 30.04.2020 № 10-нп


Перечень координат поворотных точек границ территории объекта
культурного наследия регионального значения «Церковь
Входоиерусалимская», 1825 г., расположенного по адресу: Тверская область,
Кимрский район, поселок городского типа Белый Городок, в системе
координат, установленной для ведения государственного кадастра
недвижимости


Номер точки	X	Y
1	304305.02	3190255.68
2	304323.83	3190299.83
3	304304.45	3190307.94
4	304263.46	3190263.46

Приложение 3
к приказу Главного управления по
государственной охране объектов
культурного наследия Тверской
области от 30.04.2020 № 10-нп

Схема границ территории объекта культурного наследия регионального
значения «Церковь Входаиерусалимская», 1825 г., расположенного по
адресу: Тверская область, Кимрский район,
поселок городского типа Белый Городок



 - Территория объекта культурного наследия

 - Граница территории объекта культурного наследия

1 - 4 - Поворотные точки границы территории объекта культурного наследия

Приложение 4
к приказу Главного управления по
государственной охране объектов
культурного наследия Тверской
области от 30.04.2020 № 10-нп

Режим использования территории объекта культурного наследия
регионального значения «Церковь Входаиерусалимская», 1825 г.,
расположенного по адресу: Тверская область, Кимрский район, поселок
городского типа Белый Городок

На территории объекта культурного наследия запрещаются
строительство объектов капитального строительства и увеличение объемно-
пространственных характеристик существующих на территории памятника
объектов капитального строительства; проведение земляных, строительных,
мелиоративных и иных работ, за исключением работ по сохранению объекта
культурного наследия или его отдельных элементов, сохранению историко-
градостроительной или природной среды объекта культурного наследия.

На территории объекта культурного наследия разрешается ведение
хозяйственной деятельности, не противоречащей требованиям обеспечения
сохранности объекта культурного наследия и позволяющей обеспечить
функционирование объекта культурного наследия в современных условиях.