

**ГЛАВНОЕ УПРАВЛЕНИЕ ПО ГОСУДАРСТВЕННОЙ
ОХРАНЕ ОБЪЕКТОВ КУЛЬТУРНОГО НАСЛЕДИЯ
ТВЕРСКОЙ ОБЛАСТИ**

П Р И К А З

26.01.2021

№ 11-нп

г. Тверь

Об утверждении границ территории объекта культурного наследия федерального значения «Образец жилой застройки улицы», сер. XVIII – 1-я пол. XIX вв., расположенного по адресу: Тверская область, г. Тверь, ул. Советская, д. 24

В соответствии с Федеральным законом от 25.06.2002 № 73-ФЗ «Об объектах культурного наследия (памятниках истории и культуры) народов Российской Федерации», Приказом Минкультуры России от 04.06.2015 № 1745 «Об утверждении требований к составлению проектов границ территорий объектов культурного наследия» в целях сохранения территориальной целостности и неизменности облика объекта культурного наследия федерального значения «Образец жилой застройки улицы», сер. XVIII – 1-я пол. XIX вв., регистрационный номер в едином государственном реестре объектов культурного наследия (памятников истории и культуры) народов Российской Федерации 691511269530006, приказываю:

1. Утвердить текстовое описание границ территории объекта культурного наследия федерального значения «Образец жилой застройки улицы», сер. XVIII – 1-я пол. XIX вв., расположенного по адресу: Тверская область, г. Тверь, ул. Советская, д. 24, согласно приложению 1 к настоящему приказу.

2. Утвердить перечень координат поворотных точек границ территории объекта культурного наследия федерального значения «Образец жилой застройки улицы», сер. XVIII – 1-я пол. XIX вв., расположенного по адресу: Тверская область, г. Тверь, ул. Советская, д. 24 в системе координат, установленной для ведения государственного кадастра недвижимости (МСК-69), согласно приложению 2 к настоящему приказу.


3. Утвердить схему границ территории объекта культурного наследия федерального значения «Образец жилой застройки улицы», сер. XVIII – 1-я пол. XIX вв., расположенного по адресу: Тверская область, г. Тверь, ул. Советская, д. 24, согласно приложению 3 к настоящему приказу.

4. Утвердить режим использования территории объекта культурного наследия федерального значения «Образец жилой застройки улицы»,

сер. XVIII – 1-я пол. XIX вв., расположенного по адресу: Тверская область, г. Тверь, ул. Советская, д. 24, согласно приложению 4 к настоящему приказу.

5. Настоящий приказ вступает в силу со дня его официального опубликования.

**Начальник Главного управления по
государственной охране объектов
культурного наследия
Тверской области**



М.Ю. Смирнов

Приложение 1
к приказу Главного управления по
государственной охране объектов
культурного наследия Тверской
области от 26.01.2021 № 11-нп

Текстовое описание границ территории объекта культурного наследия
федерального значения «Образец жилой застройки улицы», сер. XVIII – 1-я
пол. XIX вв., расположенного по адресу: Тверская область, г. Тверь,
ул. Советская, д. 24

Границы территории объекта культурного наследия совпадают с границами отведенного земельного участка с кадастровым номером 69:40:0400056:17. За начальную точку принята точка «1», фиксирующая юго-западный угол указанного земельного участка. Далее граница проходит против часовой стрелки.

От точки «1» до точки «2» граница территории объекта культурного наследия проходит в юго-восточном направлении на расстояние 9,7 м. От точки «2» до точки «3» в северо-восточном направлении на расстояние 15,3 м. От точки «3» до точки «4» в северо-западном направлении на расстояние 2,2 м.

От точки «4» до точки «5» граница проходит в северо-восточном направлении на расстояние 17,2 м. От точки «5» до точки «6» в юго-восточном направлении на расстояние 21,5 м. От точки «6» до точки «7» в северо-восточном направлении на расстояние 13,6 м.

От точки «7» до точки «8» граница проходит в северо-западном направлении на расстояние 29,6 м. От точки «8» до точки «9» в юго-западном направлении на расстояние 13,6 м. От точки «9» до начальной точки «1», продолжаясь в юго-западном направлении, на расстояние 32,4 м.

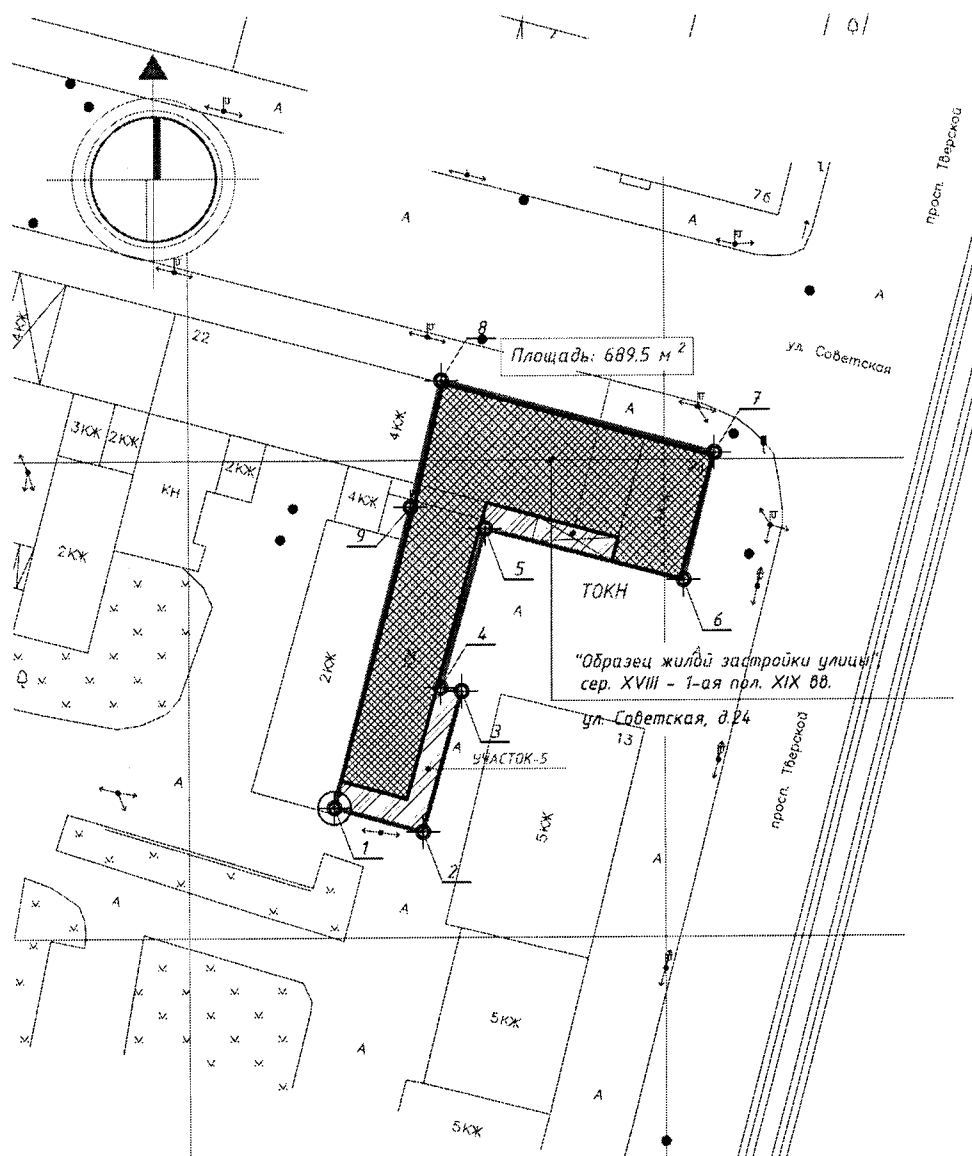
Приложение 2
к приказу Главного управления по
государственной охране объектов
культурного наследия Тверской
области от 26.01.2021 № 11-нп

Перечень координат поворотных точек границ территории объекта культурного наследия федерального значения «Образец жилой застройки улицы», сер. XVIII – 1-я пол. XIX вв., расположенного по адресу: Тверская область, г. Тверь, ул. Советская, д. 24, в системе координат, установленной для ведения государственного кадастра недвижимости (МСК-69)






№ точки	X	Y
1	291563.77	2276015.21
2	291561.23	2276024.52
3	291575.95	2276028.64
4	291576.34	2276026.43
5	291592.87	2276031.14
6	291587.49	2276051.97
7	291600.71	2276055.19
8	291608.29	2276026.57
9	291595.12	2276023.32

Приложение 3
к приказу Главного управления по
государственной охране объектов
культурного наследия Тверской
области от 26.01.2021 № 11-нп

Схема границ территории объекта культурного наследия федерального значения «Образец жилой застройки улицы», сер. XVIII – 1-я пол. XIX вв., расположенного по адресу: Тверская область, г. Тверь, ул. Советская, д. 24



Условные обозначения:

- | | | | |
|---|--|---|---|
|  | Объект культурного наследия
федерального значения |  | Характерная точка границы
территории объекта |
|  | Граница территории Объекта |  | Порядковый номер точки |
|  | Территория объекта культурного
наследия | | |

Приложение 4
к приказу Главного управления по
государственной охране объектов
культурного наследия Тверской
области от 26.01.2021 № 11-нп

Режим использования территории объекта культурного наследия
федерального значения «Образец жилой застройки улицы»,
сер. XVIII – 1-я пол. XIX вв., расположенного по адресу:
Тверская область, г. Тверь, ул. Советская, д. 24

В соответствии со статьей 5.1 Федерального закона от 25.06.2002 № 73-ФЗ «Об объектах культурного наследия (памятниках истории и культуры) народов Российской Федерации» на территории объекта культурного наследия запрещаются строительство объектов капитального строительства и увеличение объемно-пространственных характеристик существующих на территории памятника объектов капитального строительства; проведение земляных, строительных, мелиоративных и иных работ, за исключением работ по сохранению объекта культурного наследия или его отдельных элементов, сохранению историко-градостроительной или природной среды объекта культурного наследия.

На территории объекта культурного наследия разрешается ведение хозяйственной деятельности, не противоречащей требованиям обеспечения сохранности объекта культурного наследия и позволяющей обеспечить функционирование объекта культурного наследия в современных условиях.