

ГЛАВНОЕ УПРАВЛЕНИЕ ПО ГОСУДАРСТВЕННОЙ ОХРАНЕ ОБЪЕКТОВ КУЛЬТУРНОГО НАСЛЕДИЯ ТВЕРСКОЙ ОБЛАСТИ

П Р И К А З

28.01.2021

№ 16-нп

г. Тверь

Об утверждении границ территории объекта культурного наследия федерального значения «Образец жилой застройки улицы», сер. XVIII – 2–я пол. XIX вв., расположенного по адресу: Тверская область, г. Тверь, пр–т. Тверской, д. 11

В соответствии с Федеральным законом от 25.06.2002 № 73-ФЗ «Об объектах культурного наследия (памятниках истории и культуры) народов Российской Федерации», Приказом Минкультуры России от 04.06.2015 № 1745 «Об утверждении требований к составлению проектов границ территорий объектов культурного наследия» в целях сохранения территориальной целостности и неизменности облика объекта культурного наследия федерального значения «Образец жилой застройки улицы», сер. XVIII – 2–я пол. XIX вв., регистрационный номер в едином государственном реестре объектов культурного наследия (памятников истории и культуры) народов Российской Федерации 691511290670006, приказываю:

1. Утвердить текстовое описание границ территории объекта культурного наследия федерального значения «Образец жилой застройки улицы», сер. XVIII – 2–я пол. XIX вв., расположенного по адресу: Тверская область, г. Тверь, пр–т. Тверской, д. 11, согласно приложению 1 к настоящему приказу.

2. Утвердить перечень координат поворотных точек границ территории объекта культурного наследия федерального значения «Образец жилой застройки улицы», сер. XVIII – 2–я пол. XIX вв., в системе координат, установленной для ведения государственного кадастра недвижимости (МСК-69), расположенного по адресу: Тверская область, г. Тверь, пр–т. Тверской, д. 11, согласно приложению 2 к настоящему приказу.


3. Утвердить схему границ территории объекта культурного наследия федерального значения «Образец жилой застройки улицы», сер. XVIII – 2–я пол. XIX вв., расположенного по адресу: Тверская область, г. Тверь, пр–т. Тверской, д. 11, согласно приложению 3 к настоящему приказу.

4. Утвердить режим использования территории объекта культурного наследия федерального значения «Образец жилой застройки улицы», сер.

XVIII – 2-я пол. XIX вв., расположенного по адресу: Тверская область, г. Тверь, пр-т. Тверской, д. 11, согласно приложению 4 к настоящему приказу.

5. Настоящий приказ вступает в силу со дня его официального опубликования.

**Начальник Главного управления
по государственной охране
объектов культурного наследия
Тверской области**



М. Ю. Смирнов

Приложение 1
к приказу Главного управления по
государственной охране объектов
культурного наследия Тверской
области от 28.01.2021 № 16-нп

Текстовое описание границ территории объекта культурного наследия федерального значения «Образец жилой застройки улицы», сер. XVIII – 2-я пол. XIX вв., расположенного по адресу: Тверская область, г. Тверь, пр-т. Тверской, д. 11

Базовой точкой границы территории объекта культурного наследия является точка «1». Далее граница проходит по часовой стрелке. Границами территории объекта культурного наследия служат:

На севере граница протяженностью 15 м 72 см от начальной точки «1» до поворотной точки «2», проходящая вдоль северной стены объекта культурного наследия и ограждения в направлении на восток-юго-восток.

На востоке граница протяженностью 32 м 36 см от поворотной точки «2» до поворотной точки «3», проходящая вдоль ограждения и восточной стены объекта культурного наследия в направлении на юг-юго-запад.

На юге граница протяженностью 15 м 41 см от поворотной точки «3» до поворотной точки «4», проходящая вдоль южной стены объекта культурного наследия в направлении на запад.

На западе граница протяженностью 9 м 48 см от поворотной точки «4» до точки «5», проходящая вдоль западной стены объекта культурного наследия в направлении на север. Далее граница протяженностью 27 м 47 см идёт от точки «5» до начальной точки «1» вдоль западной стены объекта культурного наследия в направлении на север-северо-восток.

Приложение 2
к приказу Главного управления по
государственной охране объектов
культурного наследия Тверской
области от 28.01.2021 № 16-нп

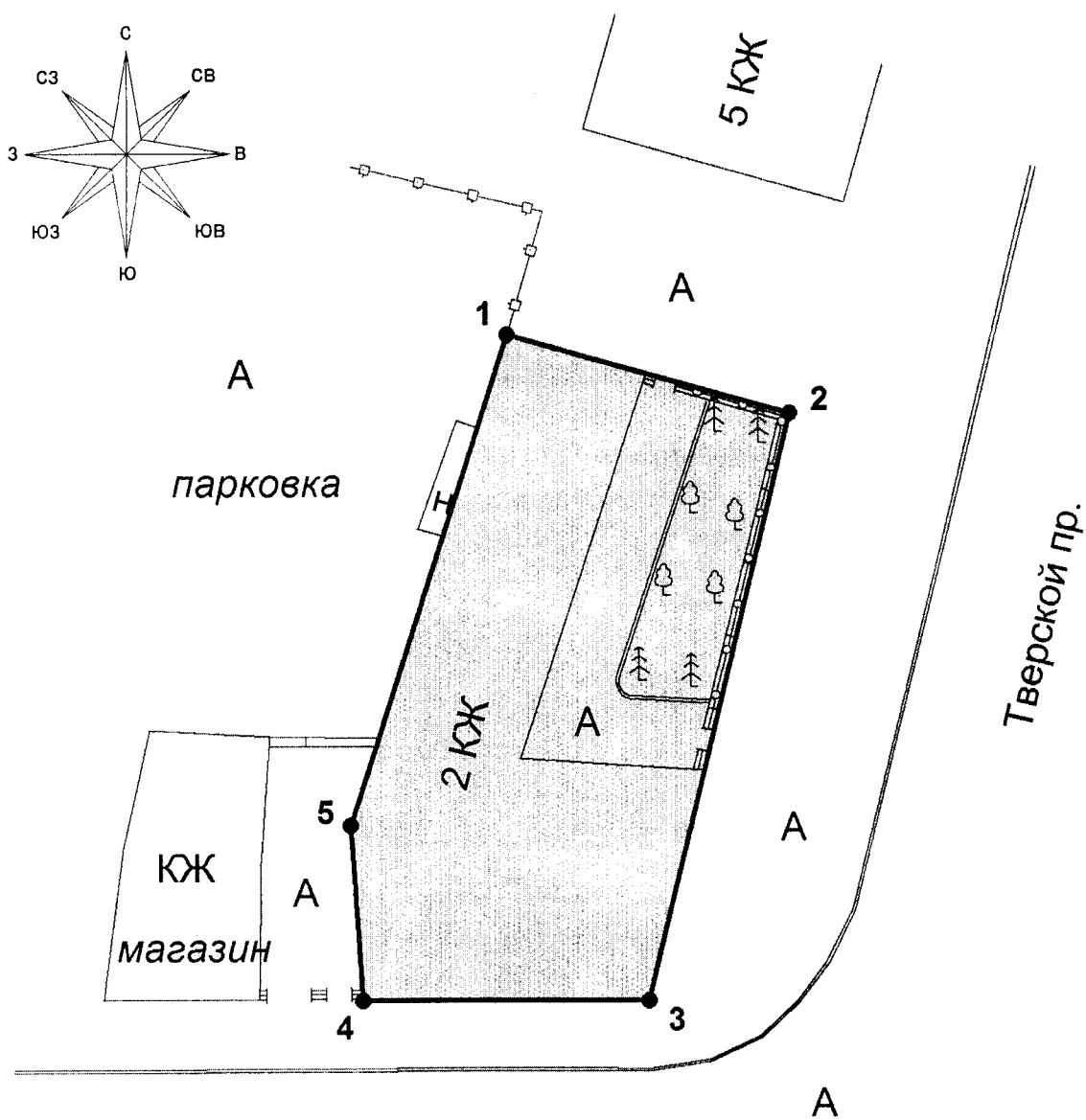
Перечень координат поворотных точек границ территории объекта культурного наследия федерального значения «Образец жилой застройки улицы», сер. XVIII – 2-я пол. XIX вв., в системе координат, установленной для ведения государственного кадастра недвижимости (МСК-69), расположенного по адресу: Тверская область, г. Тверь, пр-т. Тверской, д. 11

Номер точки	X	Y
1	291500,99	2276013,22
2	291496,83	2276028,38
3	291465,37	2276020,82
4	291465,39	2276005,41
5	291474,85	2276004,79

Приложение 3


к приказу Главного управления по государственной охране объектов культурного наследия Тверской области от 28.01.2021 № 16-нп

Схема границ территории объекта культурного наследия федерального значения «Образец жилой застройки улицы», сер. XVIII – 2-я пол. XIX вв., расположенного по адресу: Тверская область, г. Тверь, пр-т. Тверской, д. 11



ул. Новоторжская

УСЛОВНЫЕ ОБОЗНАЧЕНИЯ



- территория объекта культурного наследия

• 1

- характерная точка границы территории объекта культурного наследия и её номер

Приложение 4
к приказу Главного управления по
государственной охране объектов
культурного наследия Тверской
области от 28.01.2021 № 16-нп

Режим использования территории объекта культурного наследия
федерального значения «Образец жилой застройки улицы», сер. XVIII – 2-я
пол. XIX вв., расположенного по адресу: Тверская область, г. Тверь,
пр-т. Тверской, д. 11

В соответствии со статьей 5.1 Федерального закона от 25.06.2002
№ 73-ФЗ «Об объектах культурного наследия (памятниках истории и
культуры) народов Российской Федерации» на территории объекта
культурного наследия запрещаются строительство объектов капитального
строительства и увеличение объемно-пространственных характеристик
существующих на территории памятника объектов капитального
строительства; проведение земляных, строительных, мелиоративных и иных
работ, за исключением работ по сохранению объекта культурного наследия
или его отдельных элементов, сохранению историко-градостроительной или
природной среды объекта культурного наследия.

На территории объекта культурного наследия разрешается ведение
хозяйственной деятельности, не противоречащей требованиям обеспечения
сохранности объекта культурного наследия и позволяющей обеспечить
функционирование объекта культурного наследия в современных условиях.