

ГЛАВНОЕ УПРАВЛЕНИЕ ПО ГОСУДАРСТВЕННОЙ ОХРАНЕ ОБЪЕКТОВ КУЛЬТУРНОГО НАСЛЕДИЯ ТВЕРСКОЙ ОБЛАСТИ

П Р И К А З

26.01.2021

№ 4-нп

г. Тверь

О включении выявленных объектов культурного наследия в единый государственный реестр объектов культурного наследия (памятников истории и культуры) народов Российской Федерации в качестве объектов культурного наследия регионального значения и утверждении границ их территории

В соответствии с пунктом 5 статьи 3.1, статьей 18 Федерального закона от 25.06.2002 № 73-ФЗ «Об объектах культурного наследия (памятниках истории и культуры) народов Российской Федерации», Приказом Минкультуры России от 04.06.2015 № 1745 «Об утверждении требований к составлению проектов границ территорий объектов культурного наследия», на основании акта государственной историко-культурной экспертизы, приказываю:

1. Включить выявленные объекты культурного наследия согласно приложению № 1 к настоящему приказу в единый государственный реестр объектов культурного наследия (памятников истории и культуры) народов Российской Федерации в качестве объектов культурного наследия регионального значения в составе объекта культурного наследия регионального значения «Ансамбль железнодорожной станции Мста участка Бологое-Сонково Октябрьской (бывшей Рыбинско-Бологовской) железной дороги», XIX в., расположенные по адресу: Тверская область, Удомельский район, Мстинское сельское поселение, станция Мста.

2. Утвердить текстовое описание границ территории объекта культурного наследия регионального значения (ансамбля) «Ансамбль железнодорожной станции Мста участка Бологое-Сонково Октябрьской (бывшей Рыбинско-Бологовской) железной дороги» и объектов, входящих в его состав, расположенных по адресу: Тверская область, Удомельский район, Мстинское сельское поселение, станция Мста, согласно приложению 2 к настоящему приказу.

3. Утвердить перечень координат поворотных точек границ территории объекта культурного наследия регионального значения (ансамбля) «Ансамбль железнодорожной станции Мста участка Бологое-Сонково Октябрьской (бывшей Рыбинско-Бологовской) железной дороги» и объектов, входящих в его состав, в системе координат, установленной для ведения


государственного кадастра недвижимости (МСК-69), расположенных по адресу: Тверская область, Удомельский район, Мстинское сельское поселение, станция Мста, согласно приложению 3 к настоящему приказу.

4. Утвердить схему границ территории объекта культурного наследия регионального значения (ансамбля) «Ансамбль железнодорожной станции Мста участка Бологое-Сонково Октябрьской (бывшей Рыбинско-Бологовской) железной дороги» и объектов, входящих в его состав, расположенных по адресу: Тверская область, Удомельский район, Мстинское сельское поселение, станция Мста, согласно приложению 4 к настоящему приказу.

5. Утвердить режим использования территории объекта культурного наследия регионального значения (ансамбля) «Ансамбль железнодорожной станции Мста участка Бологое-Сонково Октябрьской (бывшей Рыбинско-Бологовской) железной дороги» и объектов, входящих в его состав, расположенных по адресу: Тверская область, Удомельский район, Мстинское сельское поселение, станция Мста, согласно приложению 5 к настоящему приказу.

6. Настоящий приказ вступает в силу со дня его официального опубликования.

**Начальник Главного управления по
государственной охране объектов
культурного наследия
Тверской области**



М.Ю. Смирнов

Приложение 1
к приказу Главного управления по
государственной охране объектов
культурного наследия Тверской
области от 26.01.2021 № 4-нп

Перечень выявленных объектов культурного наследия, включаемых в единый государственный реестр объектов культурного наследия (памятников истории и культуры) народов Российской Федерации в качестве объектов культурного наследия регионального значения

№ п/п	Наименование объекта культурного наследия	Датировка объекта культурного наследия	Вид объекта культурного наследия	Категория историко-культурного значения объекта	Адрес (местоположение) объекта культурного наследия
1	Ансамбль железнодорожной станции Мста участка Бологое-Сонково Октябрьской (бывшей Рыбинско-Бологовской) железной дороги	XIX в.	Ансамбль	Региональная	Тверская область, Удомельский район, Мстинское сельское поселение, станция Мста
1.1	Здание вокзала, архитектор К.К. Рахау	1868-1870 гг.,	Памятник	Региональная	Тверская область, Удомельский район, Мстинское сельское поселение, станция Мста
1.2	Водонапорная башня	1847-1849 гг.	Памятник	Региональная	Тверская область, Удомельский район, Мстинское сельское поселение, станция Мста
1.3	Водоподъемное здание	1860-е г.	Памятник	Региональная	Тверская область, Удомельский район, Мстинское сельское поселение, станция Мста

Приложение 2
к приказу Главного управления по
государственной охране объектов
культурного наследия Тверской
области от 26.01.2021 № 4-нп

Текстовое описание границ территории объекта культурного наследия регионального значения (ансамбля) «Ансамбль железнодорожной станции Мста участка Бологое-Сонково Октябрьской (бывшей Рыбинско-Бологовской) железной дороги» и объектов, входящих в его состав, расположенных по адресу: Тверская область, Удомельский район, Мстинское сельское поселение, станция Мста

Базовой точкой границы территории объекта культурного наследия, является точка «1» Далее граница проходит (по часовой стрелке).

На севере граница от поворотной точки «1» на протяжении 117 м 86 см до точки «2», проходит вдоль железнодорожных путей в направлении на восток. Далее граница от поворотной точки «2» на протяжении 226 м 53 см до точки «3» проходит вдоль железнодорожных путей в направлении на восток. Затем граница от поворотной точки «3» на протяжении 69 м 56 см до точки «4» проходит вдоль железнодорожных путей в направлении на северо-восток. Далее граница от поворотной точки «4» на протяжении 24 м 59 см до точки «5» проходит вдоль железнодорожных путей в направлении на северо-восток. Затем граница от поворотной точки «5» на протяжении 38 м 31 см до точки «6» проходит вдоль железнодорожных путей в направлении на восток.

На востоке граница от поворотной точки «6» на протяжении 34 м 20 см до точки «7» проходит перед железнодорожным мостом через реку Мсту в направлении на юг.

На юге граница от поворотной точки «6» на протяжении 27 м 06 см до точки «8» проходит вдоль южного фасада водоподъемного здания в направлении на запад. Далее граница от поворотной точки «8» на протяжении 22 м 75 см до точки «9» проходит вдоль западного фасада водоподъемного здания в направлении на север. Затем граница от поворотной точки «9» на протяжении 14 м 78 см до точки «10» проходит в направлении на северо-запад. Далее граница от поворотной точки «10» на протяжении 24 м 59 см до точки «11» проходит вдоль железнодорожных путей (на расстоянии примерно 7 м от них) в направлении на юго-запад. Затем граница от поворотной точки «11» на протяжении 69 м 57 см до точки «12» проходит вдоль железнодорожных путей (на расстоянии примерно 7 м от них) в направлении на юго-запад. Далее граница от поворотной точки «12» на протяжении 230 м 92 см до точки «13» проходит вдоль железнодорожных путей (на расстоянии примерно 7,5 м от них) в направлении на юго-запад. Далее граница от поворотной точки «13» на протяжении 39 м 21 см до точки «14» проходит по открытой территории до

юго-восточного угла небольшой хозяйственной постройки (примерно в 17 м к северу от водонапорной башни). Затем граница от поворотной точки «14» на протяжении 55 м 21 см до точки «15» проходит вдоль деревянного забора в направлении на запад. Далее граница от поворотной точки «15» на протяжении 14 м 84 см до точки «16», проходит до палисада, разбитого у южного фасада здания вокзала, в направлении на юго-запад. Далее граница от поворотной точки «16» на протяжении 13 м 62 см до точки «17» проходит вдоль палисада, разбитого у южного фасада здания вокзала, в направлении на запад.

На западе граница от поворотной точки «17» на протяжении 34 м 29 см вдоль западного фасада здания вокзала (на расстоянии примерно 4 м от него) проходит в направлении на север, в сторону железнодорожных путей до точки «1».

Приложение 3
к приказу Главного управления по
государственной охране объектов
культурного наследия Тверской
области от 26.01.2021 № 4-нп

Перечень координат поворотных точек границ территории объекта культурного наследия регионального значения (ансамбля) «Ансамбль железнодорожной станции Мста участка Бологое-Сонково Октябрьской (бывшей Рыбинско-Бологовской) железной дороги» и объектов, входящих в его состав, в системе координат, установленной для ведения государственного кадастра недвижимости (МСК-69), расположенных по адресу: Тверская область, Удомельский район, Мстинское сельское поселение, станция Мста


№ точки	X	Y
1	409748.41	2193243.75
2	409755.43	2193361.40
3	409771.26	2193587.38
4	409784.29	2193655.71
5	409787.52	2193680.09
6	409790.03	2193720.57
7	409755.89	2193722.61
8	409754.28	2193695.60
9	409776.99	2193694.25
10	409782.90	2193680.70
11	409779.67	2193656.32
12	409766.63	2193587.98
13	409750.49	2193357.62
14	409728.85	2193324.92
15	409725.56	2193269.81
16	409714.99	2193259.39
17	409714.18	2193245.79


Приложение 4
к приказу Главного управления по
государственной охране объектов
культурного наследия Тверской
области от 26.01.2021 № 4-нп

Схема границ территории объекта культурного наследия регионального значения (ансамбля) «Ансамбль железнодорожной станции Мста участка Бологое-Сонково Октябрьской (бывшей Рыбинско-Бологовской) железной дороги» и объектов, входящих в его состав, расположенных по адресу: Тверская область, Удомельский район, Мстинское сельское поселение, станция Мста



Масштаб М1:2000
м 20 0 20 40 60 80 100 120 м

 - Граница территории объекта культурного наследия

 - Здания, являющиеся объектами культурного наследия

1. Здание вокзала, 1868-1870 гг., архитектор К.К. Рахау.

2. Водонапорная башня, 1847-1849 гг.

3. Водоподъемное здание, 1860-х гг.

1-17 – поворотные точки границы территории объекта культурного наследия

Приложение 5
к приказу Главного управления по
государственной охране объектов
культурного наследия Тверской
области от 26.01.2021 № 4-нп

Режим использования территории объекта культурного наследия регионального значения (ансамбля) «Ансамбль железнодорожной станции Мста участка Бологое-Сонково Октябрьской (бывшей Рыбинско-Бологовской) железной дороги» и объектов, входящих в его состав, расположенных по адресу: Тверская область, Удомельский район, Мстинское сельское поселение, станция Мста

В соответствии со статьей 5.1 Федерального закона от 25.06.2002 № 73-ФЗ «Об объектах культурного наследия (памятниках истории и культуры) народов Российской Федерации» на территории объекта культурного наследия запрещаются строительство объектов капитального строительства и увеличение объемно-пространственных характеристик существующих на территории памятника объектов капитального строительства; проведение земляных, строительных, мелиоративных и иных работ, за исключением работ по сохранению объекта культурного наследия или его отдельных элементов, сохранению историко-градостроительной или природной среды объекта культурного наследия.

На территории объекта культурного наследия разрешается ведение хозяйственной деятельности, не противоречащей требованиям обеспечения сохранности объекта культурного наследия и позволяющей обеспечить функционирование объекта культурного наследия в современных условиях.