

**ГЛАВНОЕ УПРАВЛЕНИЕ ПО ГОСУДАРСТВЕННОЙ  
ОХРАНЕ ОБЪЕКТОВ КУЛЬТУРНОГО НАСЛЕДИЯ  
ТВЕРСКОЙ ОБЛАСТИ**

**П Р И К А З**

28.01.2021

№ 17-нп

г. Тверь

**Об утверждении границ территории объекта культурного наследия федерального значения «Собор Отрочь-монастыря», XVII в., расположенного по адресу: Тверская обл., г. Тверь, набережная Афанасия Никитина, д. 1**

В соответствии с Федеральным законом от 25.06.2002 № 73-ФЗ «Об объектах культурного наследия (памятниках истории и культуры) народов Российской Федерации», Приказом Минкультуры России от 04.06.2015 № 1745 «Об утверждении требований к составлению проектов границ территорий объектов культурного наследия» в целях сохранения территориальной целостности и неизменности облика объекта культурного наследия федерального значения «Собор Отрочь-монастыря», XVII в., регистрационный номер в едином государственном реестре объектов культурного наследия (памятников истории и культуры) народов Российской Федерации 691410183470006, приказываю:

1. Утвердить текстовое описание границ территории объекта культурного наследия федерального значения «Собор Отрочь-монастыря», XVII в., расположенного по адресу: Тверская обл., г. Тверь, набережная Афанасия Никитина, д. 1, согласно приложению 1 к настоящему приказу.


2. Утвердить перечень координат поворотных точек границ территории объекта культурного наследия федерального значения «Собор Отрочь-монастыря», XVII в., в системе координат, установленной для ведения государственного кадастра недвижимости (МСК-69), расположенного по адресу: Тверская обл., г. Тверь, набережная Афанасия Никитина, д. 1, согласно приложению 2 к настоящему приказу.

3. Утвердить схему границ территории объекта культурного наследия федерального значения «Собор Отрочь-монастыря», XVII в., расположенного по адресу: Тверская обл., г. Тверь, набережная Афанасия Никитина, д. 1, согласно приложению 3 к настоящему приказу.

4. Утвердить режим использования территории объекта культурного наследия федерального значения «Собор Отрочь-монастыря», XVII в., расположенного по адресу: Тверская обл., г. Тверь, набережная Афанасия Никитина, д. 1, согласно приложению 4 к настоящему приказу.

5. Настоящий приказ вступает в силу со дня его официального опубликования.

**Начальник Главного управления  
по государственной охране  
объектов культурного наследия  
Тверской области**



**М. Ю. Смирнов**

Приложение 1  
к приказу Главного управления по  
государственной охране объектов  
культурного наследия Тверской  
области от 28.01.2021 № 17-нп

Текстовое описание границ территории объекта культурного наследия федерального значения «Собор Отрочь-монастыря», XVII в., расположенного по адресу: Тверская обл., г. Тверь, набережная Афанасия Никитина, д. 1

Проектируемые границы территории Объекта совпадают с границами отведенного земельного участка с кадастровым номером 69:40:0100279:2.

Базовой точкой границы территории объекта культурного наследия является точка «1», обозначающая восточный угол границы участка. Далее граница проходит против часовой стрелки.

От начальной точки «1» граница проходит в северо-западном направлении на расстояние 50,7 м до точки «2». Далее граница идёт в заданном (северо-западном) направлении на расстояние 5,8 м до поворотной точки «3».

От точки «3» граница проходит в юго-западном направлении на расстояние 6,5 м до точки «4». Затем граница продолжается в заданном (юго-западном) направлении на расстояние 22,2 м до точки «5».

От поворотной точки «5» граница идёт в юго-восточном направлении на расстояние 4,0 м до точки «6». Затем граница продолжается в юго-восточном направлении на расстояние 3,5 м до точки «7».

От точки «7» граница проходит в юго-восточном направлении на расстояние 35,5 м до поворотной точки «8».

От точки «8» граница идёт в северо-восточном направлении на расстояние 35,5 м до начальной точки «1».

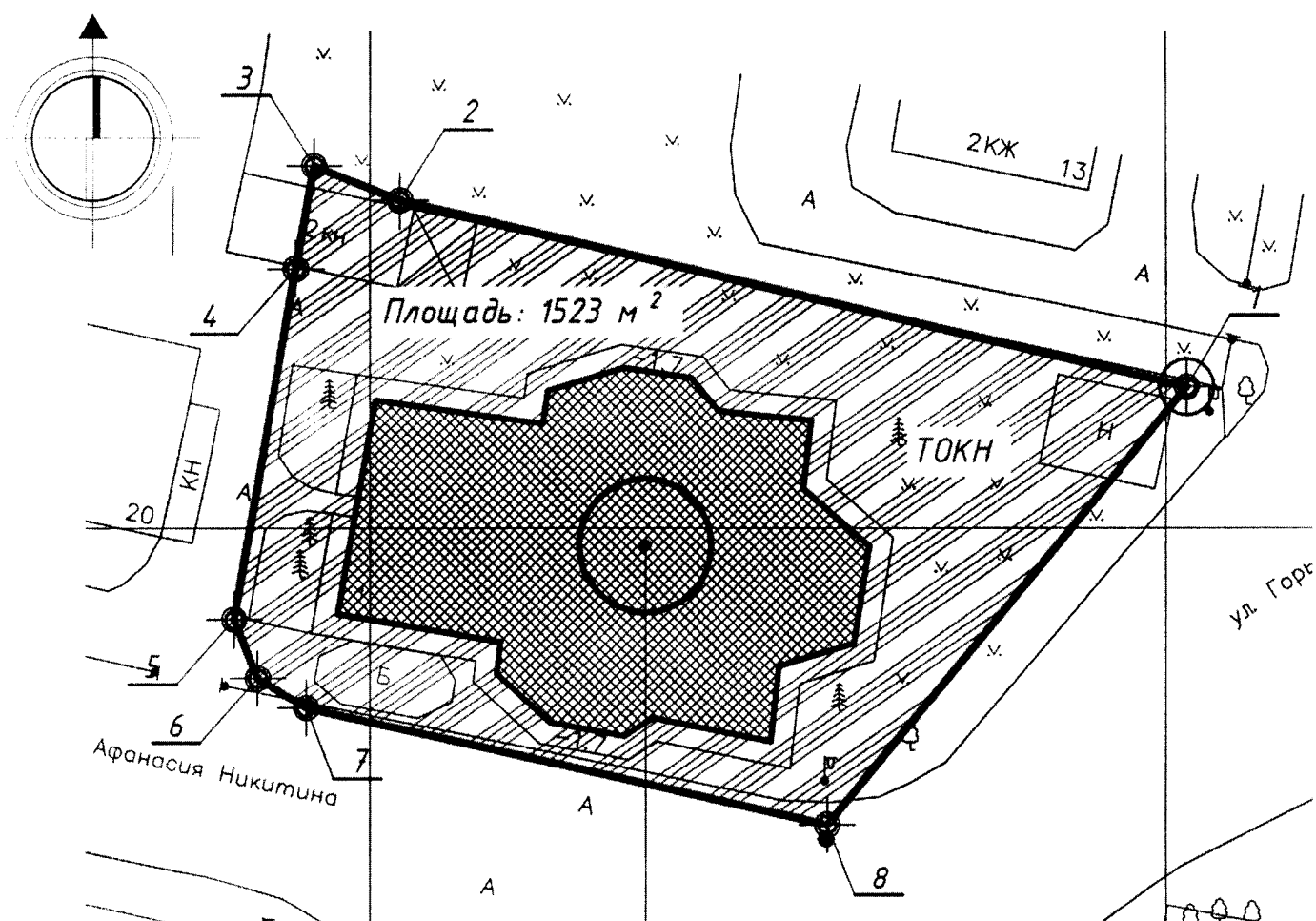
Приложение 2  
к приказу Главного управления по  
государственной охране объектов  
культурного наследия Тверской  
области от 28.01.2021 № 17-нп

Перечень координат поворотных точек границ территории объекта культурного наследия федерального значения «Собор Отрочь-монастыря», XVII в., в системе координат, установленной для ведения государственного кадастра недвижимости (МСК-69), расположенного по адресу: Тверская обл., г. Тверь, набережная Афанасия Никитина, д. 1






Номер точки	X	Y
1	292158.82	2276601.33
2	292170.43	2276551.90
3	292172.59	2276546.52
4	292166.17	2276545.38
5	292144.26	2276541.52
6	292140.58	2276543.01
7	292138.73	2276546.03
8	292131.40	2276578.79

Приложение 3  
к приказу Главного управления по  
государственной охране объектов  
культурного наследия Тверской  
области от 28.01.2021 № 17-нп

Схема границ территории объекта культурного наследия федерального значения «Собор Отрочь-монастыря», XVII в., расположенного по адресу: Тверская обл., г. Тверь, набережная Афанасия Никитина, д. 1



Условные обозначения:

- |                                                                                     |                                                      |
|-------------------------------------------------------------------------------------|------------------------------------------------------|
|  | Объект культурного наследия<br>федерального значения |
|  | Граница территории Объекта                           |
|  | Территория объекта культурного<br>наследия           |
|  | Характерная точка границы<br>территории объекта      |
|  | Порядковый номер точки                               |

Приложение 4  
к приказу Главного управления по  
государственной охране объектов  
культурного наследия Тверской  
области от 28.01.2021 № 17-нп

Режим использования территории объекта культурного наследия  
федерального значения «Собор Отрочь-монастыря», XVII в., расположенного  
по адресу: Тверская обл., г. Тверь, набережная Афанасия Никитина, д. 1

В соответствии со статьей 5.1 Федерального закона от 25.06.2002  
№ 73-ФЗ «Об объектах культурного наследия (памятниках истории и  
культуры) народов Российской Федерации» на территории объекта  
культурного наследия запрещаются строительство объектов капитального  
строительства и увеличение объемно-пространственных характеристик  
существующих на территории памятника объектов капитального  
строительства; проведение земляных, строительных, мелиоративных и иных  
работ, за исключением работ по сохранению объекта культурного наследия  
или его отдельных элементов, сохранению историко-градостроительной или  
природной среды объекта культурного наследия.

На территории объекта культурного наследия разрешается ведение  
хозяйственной деятельности, не противоречащей требованиям обеспечения  
сохранности объекта культурного наследия и позволяющей обеспечить  
функционирование объекта культурного наследия в современных условиях.