

**ГЛАВНОЕ УПРАВЛЕНИЕ ПО ГОСУДАРСТВЕННОЙ
ОХРАНЕ ОБЪЕКТОВ КУЛЬТУРНОГО НАСЛЕДИЯ
ТВЕРСКОЙ ОБЛАСТИ**

П Р И К А З

26.01.2021

№ 6-нп

г. Тверь

Об утверждении границ территории объекта культурного наследия федерального значения «Церковь Вознесения», 1813 г., расположенного по адресу: Тверская область, г. Тверь, ул. Советская, д. 26

В соответствии с Федеральным законом от 25.06.2002 № 73-ФЗ «Об объектах культурного наследия (памятниках истории и культуры) народов Российской Федерации», Приказом Минкультуры России от 04.06.2015 № 1745 «Об утверждении требований к составлению проектов границ территорий объектов культурного наследия» в целях сохранения территориальной целостности и неизменности облика объекта культурного наследия федерального значения «Церковь Вознесения», 1813 г., регистрационный номер в едином государственном реестре объектов культурного наследия (памятников истории и культуры) народов Российской Федерации 691410190130006, приказываю:

1. Утвердить текстовое описание границ территории объекта культурного наследия федерального значения «Церковь Вознесения», 1813 г., расположенного по адресу: Тверская область, г. Тверь, ул. Советская, д. 26, согласно приложению 1 к настоящему приказу.


2. Утвердить перечень координат поворотных точек границ территории объекта культурного наследия федерального значения «Церковь Вознесения», 1813 г., расположенного по адресу: Тверская область, г. Тверь, ул. Советская, д. 26 в системе координат, установленной для ведения государственного кадастра недвижимости (МСК-69), согласно приложению 2 к настоящему приказу.

3. Утвердить схему границ территории объекта культурного наследия федерального значения «Церковь Вознесения», 1813 г., расположенного по адресу: Тверская область, г. Тверь, ул. Советская, д. 26, согласно приложению 3 к настоящему приказу.

4. Утвердить режим использования территории объекта культурного наследия федерального значения «Церковь Вознесения», 1813 г., расположенного по адресу: Тверская область, г. Тверь, ул. Советская, д. 26, согласно приложению 4 к настоящему приказу.

5. Настоящий приказ вступает в силу со дня его официального опубликования.

**Начальник Главного управления по
государственной охране объектов
культурного наследия
Тверской области**



М.Ю. Смирнов

Приложение 1
к приказу Главного управления по
государственной охране объектов
культурного наследия Тверской
области от 26.01.2021 № 6-нп

Текстовое описание границ территории объекта культурного наследия федерального значения «Церковь Вознесения», 1813 г., расположенного по адресу: Тверская область, г. Тверь, ул. Советская, д. 26

Границы территории объекта культурного наследия с восточной, западной и южной сторон повторяют абрис земельного участка с кадастровым номером 69:40:0400060:12. С северной стороны границы территории включают северный портик объекта культурного наследия. За начальную точку принята точка «1», обозначающая северо-западный угол границы указанного земельного участка. Далее граница проходит по часовой стрелке.

От точки «1» до точки «2» граница проходит в юго-восточном направлении на расстояние 9,48 м. От точки «2» до точки «3» в северо-восточном направлении на расстояние 1,38 м. От точки «3» до точки «4» в юго-восточном направлении на расстояние 4,42 м. От точки «4» до точки «5» в северо-восточном направлении на расстояние 0,46 м. От точки «5» до точки «6» в юго-восточном направлении на расстояние 5,20 м. От точки «6» до точки «7» в юго-западном направлении на расстояние 0,37 м. От точки «7» до точки «8» в юго-восточном направлении на расстояние 4,15 м. От точки «8» до точки «9» в юго-западном направлении на расстояние 1,08 м. От точки «9» до точки «10» в юго-восточном направлении на расстояние 8,09 м.

От точки «10» до точки «11» в юго-западном направлении граница проходит на расстояние 3,01 м. От точки «11» до точки «12», продолжаясь в заданном (юго-западном) направлении, на расстояние 52,23 м. От точки «12» до точки «13» продолжаясь в заданном (юго-западном) направлении на расстояние 6,74 м.

От точки «13» до точки «14» в юго-западном направлении на расстояние 4,29 м. От точки «14» до точки «15» в северо-западном направлении на расстояние 6,48 м. От точки «15» до точки «16» в северо-западном направлении на расстояние 4,62 м.

От точки «16» до точки «17» граница проходит в северо-восточном направлении на расстояние 19,87 м. От точки «17» до точки «18» в северо-западном направлении на расстояние 2,58 м. От точки «18» до точки «19» продолжаясь в заданном (северо-западном) направлении на расстояние 17,00 м. От точки «19» до точки «20» в северо-восточном направлении на расстояние 19,00 м.

От точки «20» до точки «21» граница проходит в северо-западном направлении на расстояние 6,91 м. От точки «21» до точки «22» в северо-

восточном направлении на расстояние 8,10 м. От точки «22» до точки «23» в юго-восточном направлении на расстояние 6,42 м. От точки «23» до точки «1» в северо-восточном направлении на расстояние 12,23 м.

Приложение 2
к приказу Главного управления по
государственной охране объектов
культурного наследия Тверской
области от 26.01.2021 № 6-нп

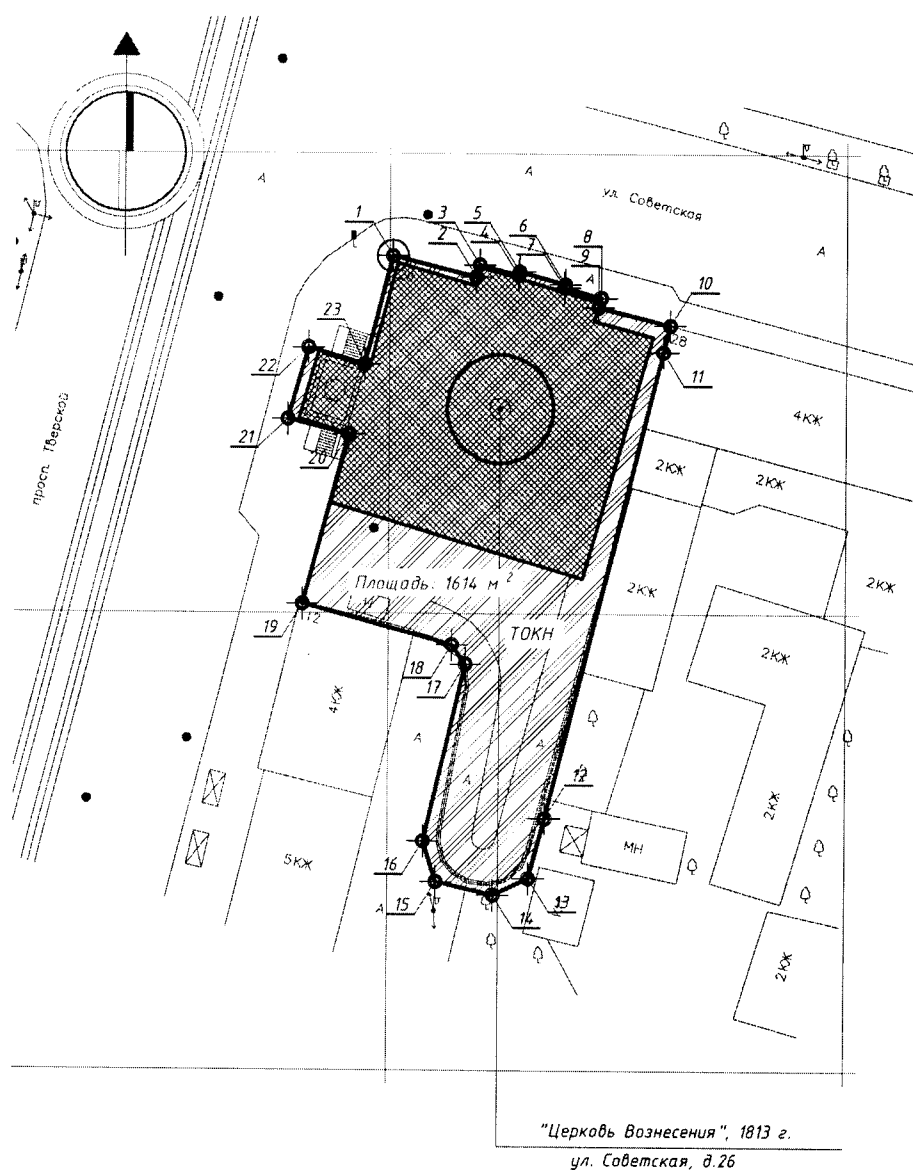
Перечень координат поворотных точек границ территории объекта культурного наследия федерального значения «Церковь Вознесения», 1813 г., расположенного по адресу: Тверская область, г. Тверь, ул. Советская, д. 26 в системе координат, установленной для ведения государственного кадастра недвижимости (МСК-69)

№ точки	Координаты	
	X	Y
1.	291588.80	2276100.36
2.	291586.52	2276109.56
3.	291587.85	2276109.94
4.	291586.68	2276114.20
5.	291587.12	2276114.32
6.	291585.73	2276119.33
7.	291585.37	2276119.24
8.	291584.25	2276123.24
9.	291583.20	2276122.96
10.	291581.26	2276130.81
11.	291578.34	2276130.06
12.	291527.68	2276117.33
13.	291521.17	2276115.57
14.	291519.35	2276111.68
15.	291520.81	2276105.37






16.	291525.20	2276103.94
17.	291544.53	2276108.53
18.	291546.62	2276107.01
19.	291551.02	2276090.59
20.	291569.35	2276095.58
21.	291571.01	2276088.87
22.	291578.79	2276091.14
23.	291576.96	2276097.29

Приложение 3
к приказу Главного управления по
государственной охране объектов
культурного наследия Тверской
области от 26.01.2021 № 6-нп

Схема границ территории объекта культурного наследия федерального значения «Церковь Вознесения», 1813 г., расположенного по адресу:
Тверская область, г. Тверь, ул. Советская, д. 26



Условные обозначения:

- | | | | |
|---|---|---|--|
|  | Объект культурного наследия федерального значения |  | Характерная точка границы территории объекта |
|  | Граница территории Объекта |  | Порядковый номер точки |
|  | Территория объекта культурного наследия | | |

Приложение 4
к приказу Главного управления по
государственной охране объектов
культурного наследия Тверской
области от 26.01.2021 № 6-нп

Режим использования территории объекта культурного наследия
федерального значения «Церковь Вознесения», 1813 г., расположенного по
адресу: Тверская область, г. Тверь, ул. Советская, д. 26

В соответствии со статьей 5.1 Федерального закона от 25.06.2002 № 73-ФЗ «Об объектах культурного наследия (памятниках истории и культуры) народов Российской Федерации» на территории объекта культурного наследия запрещаются строительство объектов капитального строительства и увеличение объемно-пространственных характеристик существующих на территории памятника объектов капитального строительства; проведение земляных, строительных, мелиоративных и иных работ, за исключением работ по сохранению объекта культурного наследия или его отдельных элементов, сохранению историко-градостроительной или природной среды объекта культурного наследия.

На территории объекта культурного наследия разрешается ведение хозяйственной деятельности, не противоречащей требованиям обеспечения сохранности объекта культурного наследия и позволяющей обеспечить функционирование объекта культурного наследия в современных условиях.