

**ГЛАВНОЕ УПРАВЛЕНИЕ ПО ГОСУДАРСТВЕННОЙ  
ОХРАНЕ ОБЪЕКТОВ КУЛЬТУРНОГО НАСЛЕДИЯ  
ТВЕРСКОЙ ОБЛАСТИ**

**П Р И К А З**

18.02.2021

№ 22-нп

г. Тверь

**Об утверждении границ территории объекта культурного наследия  
регионального значения «Преображенская церковь», 1833 г.,  
расположенного по адресу: Тверская область,  
Рамешковский район, с. Замытье**

В соответствии с Федеральным законом от 25.06.2002 № 73-ФЗ «Об объектах культурного наследия (памятниках истории и культуры) народов Российской Федерации», Приказом Минкультуры России от 04.06.2015 № 1745 «Об утверждении требований к составлению проектов границ территорий объектов культурного наследия» в целях сохранения территориальной целостности и неизменности облика объекта культурного наследия регионального значения «Преображенская церковь», 1833 г., регистрационный номер в едином государственном реестре объектов культурного наследия (памятников истории и культуры) народов Российской Федерации 691510196740005, приказываю:

1. Утвердить текстовое описание границ территории объекта культурного наследия регионального значения «Преображенская церковь», 1833 г., расположенного по адресу: Тверская область, Рамешковский район, с. Замытье, согласно приложению 1 к настоящему приказу.


2. Утвердить перечень координат поворотных точек границ территории объекта культурного наследия регионального значения «Преображенская церковь», 1833 г., расположенного по адресу: Тверская область, Рамешковский район, с. Замытье в системе координат, установленной для ведения государственного кадастра недвижимости (МСК-69), согласно приложению 2 к настоящему приказу.

3. Утвердить схему границ территории объекта культурного наследия регионального значения «Преображенская церковь», 1833 г., расположенного по адресу: Тверская область, Рамешковский район, с. Замытье, согласно приложению 3 к настоящему приказу.

4. Утвердить режим использования территории объекта культурного наследия регионального значения «Преображенская церковь», 1833 г., расположенного по адресу: Тверская область, Рамешковский район, с. Замытье, согласно приложению 4 к настоящему приказу.

5. Настоящий приказ вступает в силу со дня его официального опубликования.

**Начальник Главного управления по  
государственной охране объектов  
культурного наследия  
Тверской области**



**М.Ю. Смирнов**

Приложение 1  
к приказу Главного управления по  
государственной охране объектов  
культурного наследия Тверской  
области от 18.02.2021 № 22-нп

Текстовое описание границ территории объекта культурного наследия  
регионального значения «Преображенская церковь», 1833 г.,  
расположенного по адресу: Тверская область, Рамешковский район,  
с. Замытье

Начальной точкой границы территории объекта культурного наследия является точка «1». Далее граница территории проходит по часовой стрелке.

От точки «1» граница территории памятника проходит на юго-восток, вдоль восточной границы земельного участка. От начальной точки «1» к точке «2» граница проходит на 12 м. От точки «2» к точке «3» на 15,99 м. От точки «3» к точке «4» на 9,11 м.

От точки «4» к точке «5» с поворотом на юго-запад граница проходит на 68,48 м. От точки «5» к точке «6» вдоль отмостки западной границы крыльца южного фасада с поворотом на северо-запад на 6,57 м. От точки «6» к точке «7» вдоль отмостки южного фасада четверика с поворотом на юго-запад на расстояние 4,35 м. От точки «7» к точке «8» вдоль отмостки западного фасада четверика с поворотом на северо-запад на 1,68 м. От точки «8» к точке «9» вдоль отмостки южного фасада трапезной с поворотом на юго-запад на 12,48 м.

От точки «9» к точке «10» граница проходит вдоль отмостки восточного фасада южной пристройки к колокольне с поворотом на юго-восток на граница проходит на 2,22 м. От точки «10» к точке «11» вдоль отмостки южного фасада южной пристройки к колокольне с поворотом на юго-запад на 14,16 м. От точки «11» к точке «12» вдоль отмостки западного фасада южной пристройки к колокольне с поворотом на северо-запад на 6,25 м.

От точки «12» к точке «13» граница проходит вдоль отмостки южного фасада западной пристройки к колокольне с поворотом на юго-восток на 6,98 м. От точки «13» к точке «14» вдоль отмостки западного фасада западной пристройки к колокольне с поворотом на северо-запад на 2,36 м. От точки «14» к точке «15» вдоль западного крыльца с поворотом на юго-запад на 3,70 м.

От точки «15» к точке «16» граница проходит вдоль западного крыльца с поворотом на северо-запад на 7,12 м. От точки «16» к точке «17» вдоль западного крыльца с поворотом на северо-восток на 3,70 м. От точки «17» к точке «18» вдоль отмостки западного фасада западной пристройки к колокольне с поворотом на северо-запад на 3,31 м. От точки «18» к точке

«19» вдоль отмостки северного фасада западной пристройки к колокольне с поворотом на северо-восток на 7,10 м.

От точки «19» к точке «20» граница проходит вдоль отмостки западного фасада северной пристройки к колокольне с поворотом на северо-запад на 6,14 м. От точки «20» к точке «21» вдоль отмостки северного фасада северной пристройки к колокольне с поворотом на северо-восток на 14,07 м. От точки «21» к точке «22» вдоль отмостки восточного фасада северной пристройки к колокольне с поворотом на юго-восток на 2,12 м.

От точки «22» к точке «23» граница проходит вдоль отмостки северного фасада трапезной с поворотом на северо-восток на 12,51 м. От точки «23» к точке «24» вдоль отмостки западного фасада четверика с поворотом на северо-запад на 1,71 м. От точки «24» к точке «25» вдоль отмостки северного фасада четверика с поворотом на северо-восток на 4,22 м. От точки «25» к точке «26» вдоль отмостки северного крыльца с поворотом на северо-запад на 5,56 м. От точки «26» к точке «27» вдоль северного крыльца с поворотом на северо-восток на 13,61 м. От точки «27» граница территории проходит до начальной точки «1» на 55,82 м.

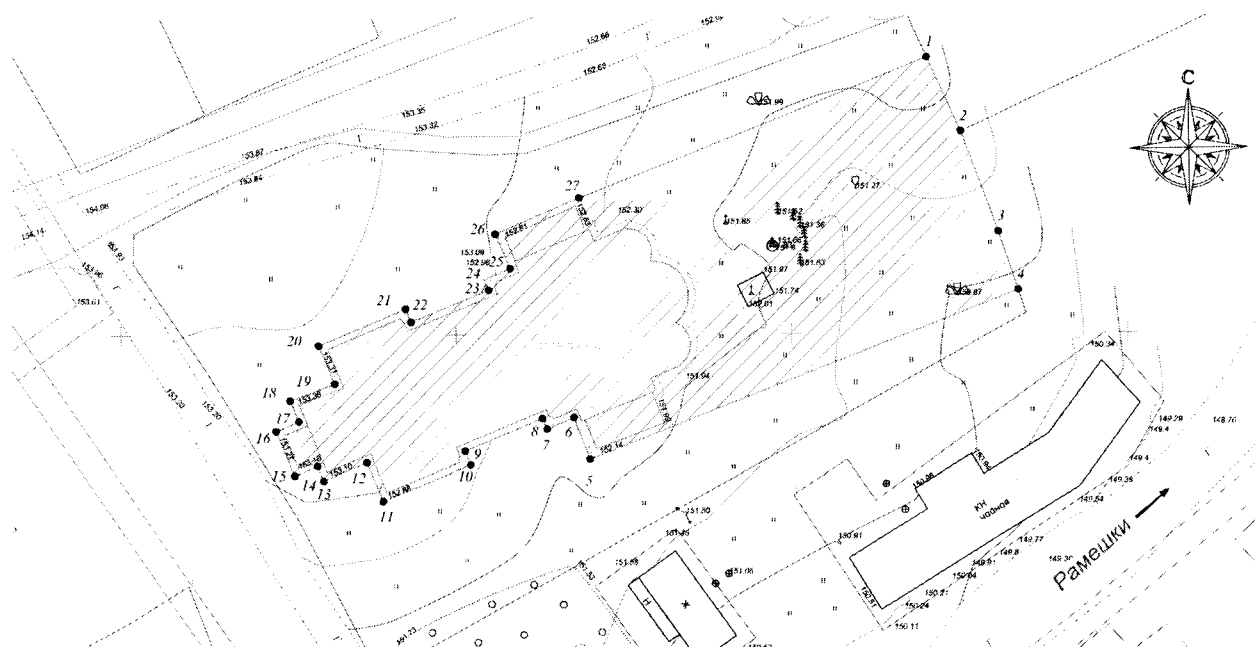
Приложение 2  
к приказу Главного управления по  
государственной охране объектов  
культурного наследия Тверской  
области от 18.02.2021 № 22-нп

Перечень координат поворотных точек границ территории объекта культурного наследия регионального значения «Преображенская церковь», 1833 г., расположенного по адресу: Тверская область, Рамешковский район, с. Замытье в системе координат, установленной для ведения государственного кадастра недвижимости (МСК-69)


№ точки	X	Y
1	339040,93	2279870,28
2	339030,03	2279875,30
3	339015,02	2279880,80
4	339006,40	2279883,72
5	338981,58	2279819,90
6	338987,71	2279817,52
7	338986,03	2279813,51
8	338987,56	2279812,82
9	338982,83	2279801,27
10	338980,78	2279802,11
11	338975,42	2279789,01
12	338981,19	2279786,61
13	338978,49	2279780,17
14	338980,67	2279779,26
15	338979,24	2279775,85
16	338985,81	2279773,10
17	338987,24	2279776,51
18	338990,29	2279775,23
19	338992,79	2279781,88
20	338998,45	2279779,50
21	339003,89	2279792,48
22	339001,93	2279793,30
23	339006,62	2279804,89
24	339008,20	2279804,23
25	339009,83	2279808,12
26	339014,87	2279805,93
27	339020,29	2279818,41

Приложение 3  
к приказу Главного управления по  
государственной охране объектов  
культурного наследия Тверской  
области от 18.02.2021 № 22-нп

Схема границ территории объекта культурного наследия регионального значения «Преображенская церковь», 1833 г., расположенного по адресу:  
Тверская область, Рамешковский район, с. Замытье



——— - граница территории объекта культурного наследия

 - территория объекта культурного наследия

1-27 - поворотные точки границы территории объекта культурного наследия

Приложение 4  
к приказу Главного управления по  
государственной охране объектов  
культурного наследия Тверской  
области от 18.02.2021 № 22-нп

Режим использования территории объекта культурного наследия  
регионального значения «Преображенская церковь», 1833 г.,  
расположенного по адресу: Тверская область, Рамешковский район,  
с. Замытье

В соответствии со статьей 5.1 Федерального закона от 25.06.2002 № 73-ФЗ «Об объектах культурного наследия (памятниках истории и культуры) народов Российской Федерации» на территории объекта культурного наследия запрещаются строительство объектов капитального строительства и увеличение объемно-пространственных характеристик существующих на территории памятника объектов капитального строительства; проведение земляных, строительных, мелиоративных и иных работ, за исключением работ по сохранению объекта культурного наследия или его отдельных элементов, сохранению историко-градостроительной или природной среды объекта культурного наследия.

На территории объекта культурного наследия разрешается ведение хозяйственной деятельности, не противоречащей требованиям обеспечения сохранности объекта культурного наследия и позволяющей обеспечить функционирование объекта культурного наследия в современных условиях.