

ГЛАВНОЕ УПРАВЛЕНИЕ ПО ГОСУДАРСТВЕННОЙ ОХРАНЕ ОБЪЕКТОВ КУЛЬТУРНОГО НАСЛЕДИЯ ТВЕРСКОЙ ОБЛАСТИ

П Р И К А З

27.04.2021

№ 28-нп

г. Тверь

О включении выявленных объектов культурного наследия в единый государственный реестр объектов культурного наследия (памятников истории и культуры) народов Российской Федерации в качестве объектов культурного наследия регионального значения и утверждении границ их территории

В соответствии с пунктом 5 статьи 3.1, статьей 18 Федерального закона от 25.06.2002 № 73-ФЗ «Об объектах культурного наследия (памятниках истории и культуры) народов Российской Федерации», Приказом Минкультуры России от 04.06.2015 № 1745 «Об утверждении требований к составлению проектов границ территорий объектов культурного наследия», на основании акта государственной историко-культурной экспертизы, приказываю:

1. Включить выявленные объекты культурного наследия согласно приложению № 1 к настоящему приказу в единый государственный реестр объектов культурного наследия (памятников истории и культуры) народов Российской Федерации в качестве объектов культурного наследия регионального значения в составе объекта культурного наследия регионального значения «Ансамбль усадьбы Львовых-Цвилёва «Василёво», кон. XVIII - XIX вв., расположенного по адресу: Тверская область, Торжокский район, Большесвятцовское сельское поселение, д. Василёво.

2. Утвердить текстовое описание границ территории объекта культурного наследия регионального значения (ансамбля) «Ансамбль усадьбы Львовых-Цвилёва «Василёво», кон. XVIII - XIX вв., и объектов, входящих в его состав, расположенных по адресу: Тверская область, Торжокский район, Большесвятцовское сельское поселение, д. Василёво, согласно приложению 2 к настоящему приказу.


3. Утвердить перечень координат поворотных точек границ территории объекта культурного наследия регионального значения (ансамбля) «Ансамбль усадьбы Львовых-Цвилёва «Василёво», кон. XVIII - XIX вв. и объектов, входящих в его состав, расположенных по адресу: Торжокский район, Большесвятцовское сельское поселение, д. Василёво в системе координат, установленной для ведения государственного кадастра недвижимости (МСК-69), согласно приложению 3 к настоящему приказу.

4. Утвердить схему границ территории объекта культурного наследия регионального значения (ансамбля) «Ансамбль усадьбы Львовых-Цвилёва «Василёво», кон. XVIII - XIX вв. и объектов, входящих в его состав, расположенных по адресу: Торжокский район, Большесвятцовское сельское поселение, д. Василёво, согласно приложению 4 к настоящему приказу.

5. Утвердить режим использования территории объекта культурного наследия регионального значения (ансамбля) «Ансамбль усадьбы Львовых-Цвилёва «Василёво», кон. XVIII - XIX вв. и объектов, входящих в его состав, расположенных по адресу: Торжокский район, Большесвятцовское сельское поселение, д. Василёво, согласно приложению 5 к настоящему приказу.

6. Настоящий приказ вступает в силу со дня его официального опубликования.

**Начальник Главного управления по
государственной охране объектов
культурного наследия
Тверской области**



М.Ю. Смирнов

Приложение 1
к приказу Главного управления по
государственной охране объектов
культурного наследия Тверской
области от 27.04.2021 № 28-нп

Перечень выявленных объектов культурного наследия, включаемых в
единый государственный реестр объектов культурного наследия (памятников
истории и культуры) народов Российской Федерации в качестве объектов
культурного наследия регионального значения

№ п/п	Наименование объекта культурного наследия	Датировка объекта культурного наследия	Вид объекта культурного наследия	Категория историко-культурного значения объекта	Адрес (местоположение) объекта культурного наследия
1	«Ансамбль усадьбы Львовых-Цвилёва «Василёво»	кон. XVIII - XIX вв.	Ансамбль	Региональная	Торжокский район, Большесвятцовское сельское поселение, д. Василёво
1.1	Большой валунный мост (Чёртов мост) с подпорной стенкой, 1810 г., архитектор Н.А. Львов	1810 г.	Памятник	Региональная	Торжокский район, Большесвятцовское сельское поселение, д. Василёво
1.2	Нижний мост с гротом, нач. XIX в., архитектор Н.А. Львов	нач. XIX в.	Памятник	Региональная	Торжокский район, Большесвятцовское сельское поселение, д. Василёво
1.3	Служебная постройка с оранжереей и псарней, 1-ая пол.-кон. XIX в., архитектор Н.А. Львов	1-ая пол.-кон. XIX в.	Памятник	Региональная	Торжокский район, Большесвятцовское сельское поселение, д. Василёво
1.4	Валунная стенка с белокаменной лестницей, кон. XVIII-нач. XIX вв., архитектор Н.А. Львов	кон. XVIII-нач. XIX вв.	Памятник	Региональная	Торжокский район, Большесвятцовское сельское поселение, д. Василёво
1.5	Пейзажный парк с системой каскадных прудов	кон. XVIII-нач. XIX вв.	Памятник	Региональная	Торжокский район, Большесвятцовское сельское поселение, д. Василёво

Приложение 2
к приказу Главного управления по
государственной охране объектов
культурного наследия Тверской
области от 27.04.2021 № 28-нп

Текстовое описание границ территории объекта культурного наследия регионального значения (ансамбля) «Ансамбль усадьбы Львовых-Цвилёва «Василёво», кон. XVIII - XIX вв., и объектов, входящих в его состав, расположенных по адресу: Тверская область, Торжокский район, Большесвятцовское сельское поселение, д Василёво

Предлагаемая проектом территория объекта (ансамбля) имеет сложную конфигурацию. Начальной точкой границ территории является точка «1». Далее граница проходит по часовой стрелке.

Северная граница территории объекта проходит вдоль существующего ограждения в направлении на юго-восток, затем на восток и далее на северо-восток от начальной поворотной точки «1» до точки «19».

Восточная граница проходит от поворотной точки «19» вдоль берега р. Тверцы в направлении на юго-запад и далее на юг до поворотной точки «26».

Южная граница проходит от точки «26» в направлении на северо-запад, затем вдоль грунтовой дороги в направлении на запад и далее на северо-запад до поворотной точки «31».

Западная граница проходит от поворотной точки «31» в направлении на северо-запад и далее на северо-восток до начальной поворотной точки «1».

Приложение 3
к приказу Главного управления по
государственной охране объектов
культурного наследия Тверской
области от 27.04.2021 № 28-нп


Перечень координат поворотных точек границ территории объекта культурного наследия регионального значения (ансамбля) «Ансамбль усадьбы Львовых-Цвилёва «Василёво», кон. XVIII - XIX вв. и объектов, входящих в его состав, расположенных по адресу: Торжокский район, Большесвятцовское сельское поселение, д. Василёво, в системе координат, установленной для ведения государственного кадастра недвижимости (МСК-69)


№ точки	X	Y
1	318097.81	2218531.16
2	318096.65	2218553.78
3	318077.60	2218625.57
4	318074.85	2218635.94
5	318074.50	2218699.17
6	318084.36	2218745.67
7	318095.17	2218765.07
8	318120.06	2218758.31
9	318134.09	2218803.69
10	318111.46	2218867.51
11	318112.75	2218903.02
12	318113.34	2218905.44
13	318120.42	2218960.99
14	318129.24	2219040.39
15	318128.78	2219056.45
16	318134.13	2219056.90
17	318128.86	2219083.75
18	318126.49	2219083.29
19	318122.61	2219122.85
20	318108.04	2219119.91

21	318074.23	2219101.34
22	318048.38	2219071.70
23	317996.48	2219045.43
24	317953.21	2219038.17
25	317883.27	2219038.12
26	317845.95	2219036.08
27	317862.71	2219004.04
28	317862.71	2218852.91
29	317926.19	2218627.36
30	317950.60	2218575.00
31	317955.54	2218564.40
32	318002.56	2218547.89
33	318063.04	2218526.65

Приложение 4
к приказу Главного управления по
государственной охране объектов
культурного наследия Тверской
области от 27.04.2021 № 28-нп

Схема границ территории объекта культурного наследия регионального значения (ансамбля) «Ансамбль усадьбы Львовых-Цвилёва «Василёво», кон. XVIII - XIX вв. и объектов, входящих в его состав, расположенных по адресу: Торжокский район, Большесвятцовское сельское поселение, д. Василёво



 - Граница территории объекта культурного наследия

 - объекты культурного наследия

1 - Большой валунный мост (Чёртов мост) с подпорной стенкой, 1810 г., архитектор Н.А. Львов

2 - Нижний мост с гротом, нач. XIX в., архитектор Н.А. Львов

3 - Служебная постройка с оранжереей и псарней, 1-ая пол.- кон. XIX в., архитектор Н.А. Львов

4 - Валунная стенка с белокаменной лестницей, кон. XVIII-нач. XIX вв., архитектор Н.А. Львов

5 - Пейзажный парк с системой каскадных прудов

 - поворотные точки границы территории объекта культурного наследия

Приложение 5
к приказу Главного управления по
государственной охране объектов
культурного наследия Тверской
области от 27.04.2021 № 28-нп

Режим использования территории объекта культурного наследия
регионального значения (ансамбля) «Ансамбль усадьбы Львовых-Цвилёва
«Василёво», кон. XVIII - XIX вв. и объектов, входящих в его состав,
расположенных по адресу: Торжокский район, Большесвятцовское сельское
поселение, д. Василёво

В соответствии со статьей 5.1 Федерального закона от 25.06.2002
№ 73-ФЗ «Об объектах культурного наследия (памятниках истории и
культуры) народов Российской Федерации» на территории объекта
культурного наследия запрещаются строительство объектов капитального
строительства и увеличение объемно-пространственных характеристик
существующих на территории памятника объектов капитального
строительства; проведение земляных, строительных, мелиоративных и иных
работ, за исключением работ по сохранению объекта культурного наследия
или его отдельных элементов, сохранению историко-градостроительной или
природной среды объекта культурного наследия.

На территории объекта культурного наследия разрешается ведение
хозяйственной деятельности, не противоречащей требованиям обеспечения
сохранности объекта культурного наследия и позволяющей обеспечить
функционирование объекта культурного наследия в современных условиях.